

Схема предполагаемых к использованию земель или части земельного участка

Объект: Газопровод давлением до 1,2 Мпа, для размещения которого не требуется разрешения на строительство

Местоположение: расположенных по адресу: Пермский край, г.о. город Березники, г. Усолье, ул. Красноармейская, к дому 46

Каталог координат, м

№ точки границы	X	Y
н1	675197.65	2257964.61
н2	675194.03	2257964.59
н3	675194.14	2257961.51
н4	675197.65	2257961.55
н1	675197.65	2257964.61

Площадь земель или части земельного участка, кв.м.: 11

Категория земель: земли населенных пунктов

Вид разрешенного использования: -


Описание границ смежных землепользователей:

От точки н1 до точки н3 - земельный участок с кадастровым номером 59:37:0620603:9


От точки н3 до точки н4 - земельный участок с кадастровым номером 59:37:0620603:270

От точки н4 до точки н1 - земли общего пользования

Условные обозначения:



- границы и номер земельного участка, сведения о которых внесены в ЕГРН



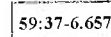
- границы и номер объекта капитального строительства, сведения о которых внесены в ЕГРН



- граница кадастрового квартала



- предполагаемый участок земель, на которых планируется размещение объекта



- зоны с особыми условиями использования территории, сведения о которых внесены в ЕГРН

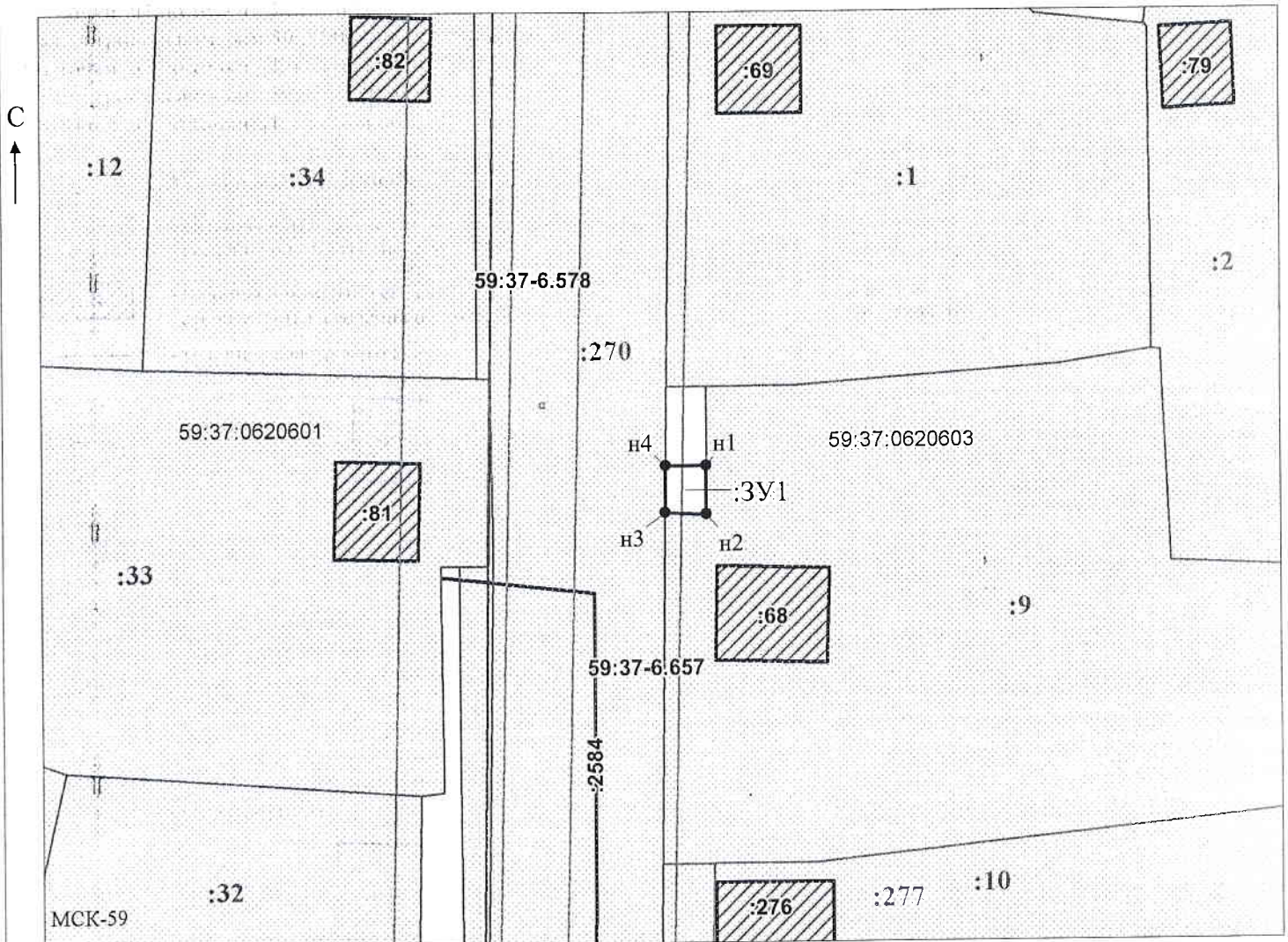
:3У1

- обозначение запрашиваемого земельного участка

● н1

- характерная точка границ земель или части земельного участка

59:37:0620603 - номер кадастрового квартала



Масштаб 1:500
/ Горбунова А.П.

Заявитель: _____

МП

(подпись, расшифровка подписи)

(для юридических лиц

и индивидуальных предпринимателей)