

## Схема предполагаемых к использованию земель или части земельного участка

Объект: Газопровод давлением до 1,2 Мпа, для размещения которого не требуется разрешения на строительство

Местоположение: расположенных по адресу: Пермский край, г.о. город Березники, г. Усолье, ул. Свердлова, к дому 12

Площадь земель или части земельного участка, кв.м.: 14

Категория земель: земли населенных пунктов

Вид разрешенного использования: -

Описание границ смежных землепользователей:

От точки н1 до точки н3 - земельный участок с кадастровым номером 59:37:0620303:4

От точки н3 до точки н4 - земельный участок с кадастровым номером 59:37:0620303:58

От точки н4 до точки н5 - земли общего пользования

От точки н5 до точки н1 - земельный участок с кадастровым номером 59:37:0000000:2794

Каталог координат, м

№ точки границы	X	Y
н1	675229.01	2258136.01
н2	675230.46	2258136.08
н3	675230.81	2258137.28
н4	675230.17	2258143.68
н5	675228.24	2258143.67
н6	675228.89	2258137.10
н1	675229.01	2258136.01


**Условные обозначения:**



- границы и номер земельного участка, сведения о которых внесены в ЕГРН




- границы и номер объекта капитального строительства, сведения о которых внесены в ЕГРН



- граница кадастрового квартала



- предполагаемый участок земель, на которых планируется размещение объекта



- зоны с особыми условиями использования территории, сведения о которых внесены в ЕГРН

:3У1

- обозначение запрашиваемого земельного участка

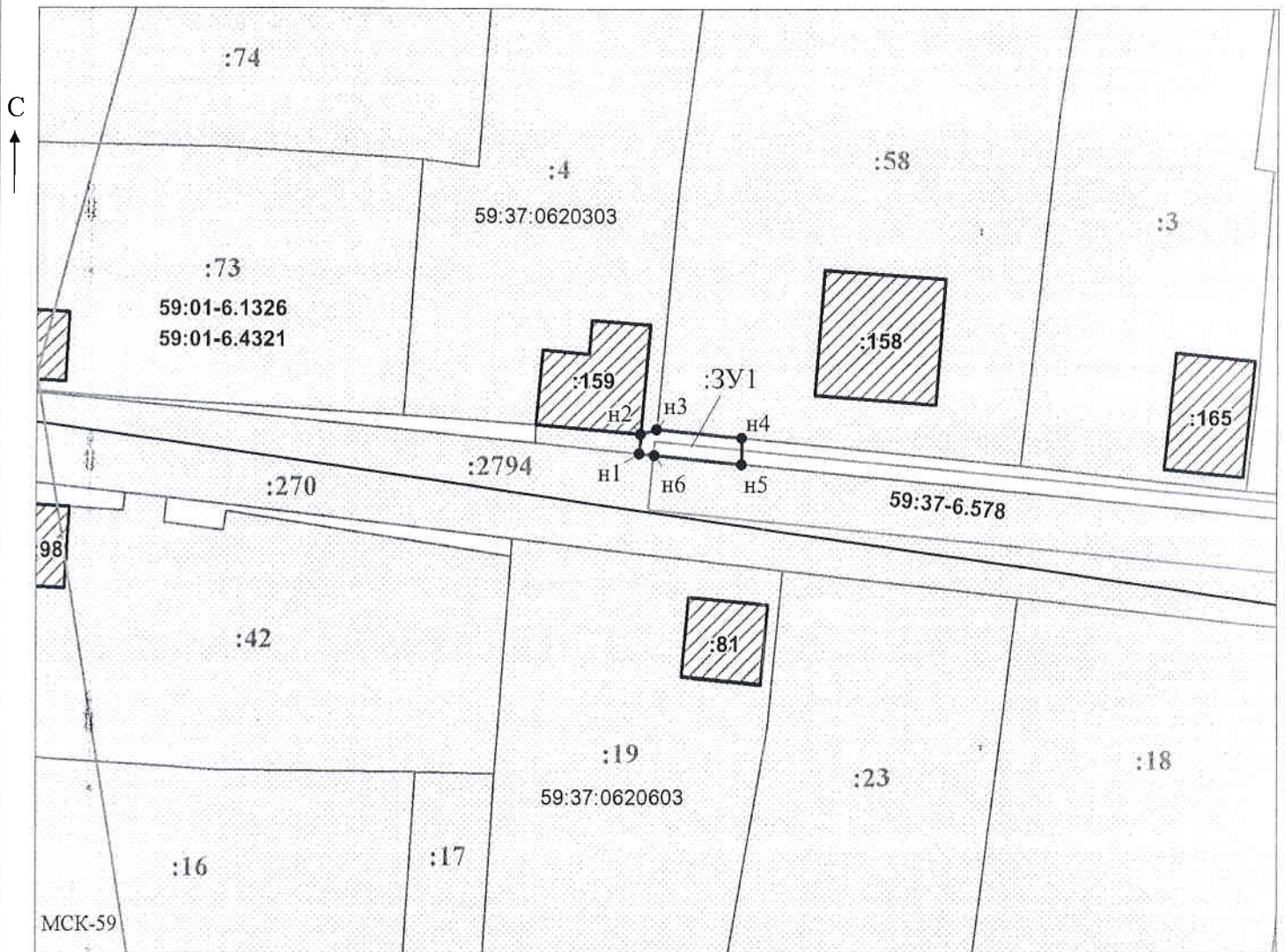


н1

- характерная точка границ земель или части земельного участка

59:37:0620303

- номер кадастрового квартала



Масштаб 1:500

Заявитель: \_\_\_\_\_ / Офишкина И.В.  
 МП (подпись, расшифровка подписи)

(для юридических лиц

и индивидуальных предпринимателей)