

## Схема предполагаемых к использованию земель или части земельного участка

Объект: Газопровод давлением до 1,2 Мпа, для размещения которого не требуется разрешения на строительство

Местоположение: расположенных по адресу: Пермский край, г.о. город Березники,  
г. Усолье, ул. Воронихина, к дому 116

Площадь земель или части земельного участка, кв.м.: 14

Категория земель: земли населенных пунктов

Вид разрешенного использования: -

Описание границ смежных землепользователей:


От точки н1 до точки н2 - земельный участок с кадастровым номером 59:37:0620605:55

От точки н2 до точки н3 - земли общего пользования

От точки н3 до точки н4 - земельный участок с кадастровым номером 59:37:0000000:2773

От точки н4 до точки н1 - земли общего пользования

### Условные обозначения:



- границы и номер земельного участка, сведения о которых внесены в ЕГРН



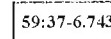
- границы и номер объекта капитального строительства, сведения о которых внесены в ЕГРН



- граница кадастрового квартала



- предполагаемый участок земель, на которых планируется размещение объекта



- зоны с особыми условиями использования территории, сведения о которых внесены в ЕГРН

:3У1

- обозначение запрашиваемого земельного участка



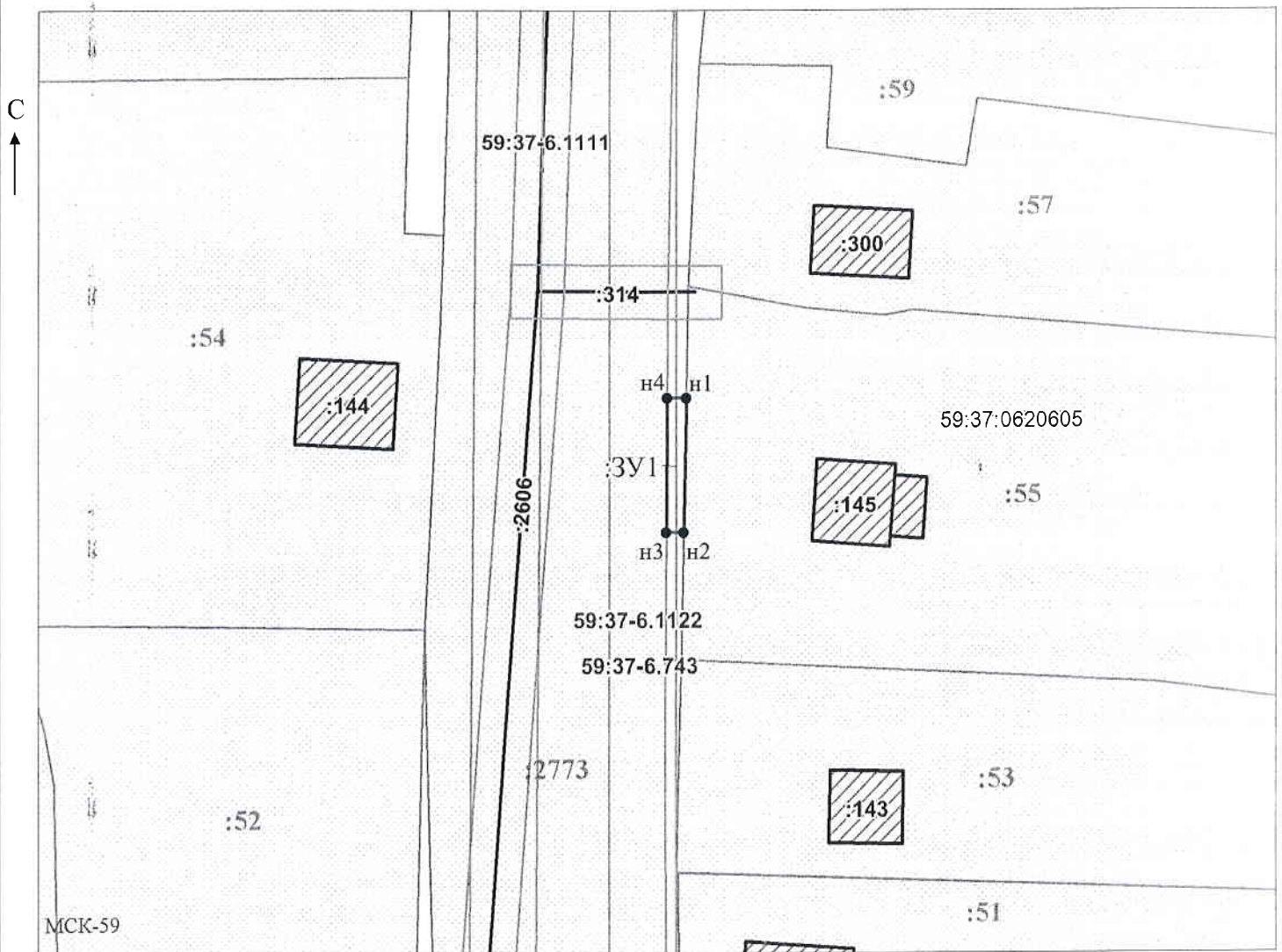
н1

- характерная точка границ земель или части земельного участка

59:37:0620605 - номер кадастрового квартала

Каталог координат, м

№ точки границы	X	Y
н1	674567.48	2257467.06
н2	674557.60	2257466.87
н3	674557.59	2257465.57
н4	674567.50	2257465.63
н1	674567.48	2257467.06



Заявитель: \_\_\_\_\_ / Офишкина И.В.

МП

(подпись, расшифровка подписи)

(для юридических лиц  
и индивидуальных предпринимателей)