

Схема предполагаемых к использованию земель или части земельного участка

Объект: Газопровод давлением до 1,2 Мпа, для размещения которого не требуется разрешения на строительство

Местоположение: расположенных по адресу: Пермский край, г.о. город Березники,
п. Орел, ул. 1 Мая, к дому 92

Площадь земель или части земельного участка, кв.м.: 2

Категория земель: земли населенных пунктов

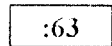
Вид разрешенного использования: -

Каталог координат, м

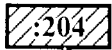
№ точки границы	X	Y
n1	665337.42	2251634.29
n2	665338.18	2251636.58
n3	665334.97	2251637.96
n4	665334.04	2251635.53
n1	665337.42	2251634.29

Описание границ смежных землепользователей:
 От точки n1 до точки n3 - земельный участок
 с кадастровым номером 59:37:0640503:63
 От точки n3 до точки n4 - земельный участок
 с кадастровым номером 59:37:0000000:2633
 От точки n4 до точки n1 - земли общего пользования

Условные обозначения:



- границы и номер земельного участка, сведения о которых внесены в ЕГРН



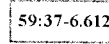
- границы и номер объекта капитального строительства, сведения о которых внесены в ЕГРН



- граница кадастрового квартала



- предполагаемый участок земель, на которых планируется размещение объекта



- зоны с особыми условиями использования территории, сведения о которых внесены в ЕГРН

:3У1

- обозначение запрашиваемого земельного участка



n1

- характерная точка границ земель или части земельного участка

59:37:0640503 - номер кадастрового квартала

