

Схема предполагаемых к использованию земель или части земельного участка

Объект: Газопровод давлением до 1,2 Мпа, для размещения которого не требуется разрешения на строительство

Местоположение: расположенных по адресу: Пермский край, г.о. город Березники, г. Усолье, ул. Свердлова, к дому 10

Площадь земель или части земельного участка, кв.м.: 10

Категория земель: земли населенных пунктов

Вид разрешенного использования: -

Каталог координат, м

№ точки границы	X	Y
n1	675229.85	2258146.87
n2	675229.36	2258151.84
n3	675227.46	2258151.56
n4	675227.95	2258146.59
n1	675229.85	2258146.87

Описание границ смежных землепользователей:

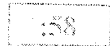
От точки n1 до точки n2 - земельный участок с кадастровым номером 59:37:0620303:58

От точки n2 до точки n3 - земли общего пользования

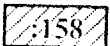
От точки n3 до точки n4 - земельный участок с кадастровым номером 59:37:0000000:2794

От точки n4 до точки n1 - земли общего пользования

Условные обозначения:



- границы и номер земельного участка, сведения о которых внесены в ЕГРН

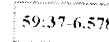


- границы и номер объекта капитального строительства, сведения о которых внесены в ЕГРН

- граница кадастрового квартала



- предполагаемый участок земель, на которых планируется размещение объекта



- зоны с особыми условиями использования территории, сведения о которых внесены в ЕГРН

:3У1

- обозначение запрашиваемого земельного участка



n1

- характеристическая точка границ земель или части земельного участка

59:37:0620303 - номер кадастрового квартала

