

## Схема предполагаемых к использованию земель или части земельного участка

Объект: Газопровод давлением до 1,2 МПа для размещения которого не требуется разрешения на строительство

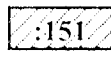
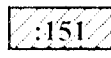
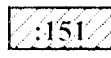
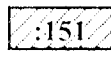
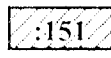
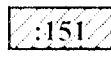

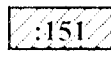
Местоположение: расположенных по адресу: Пермский край, г.о. город Березники,  
п. Орел, ул. 1 Мая, к. дом 21

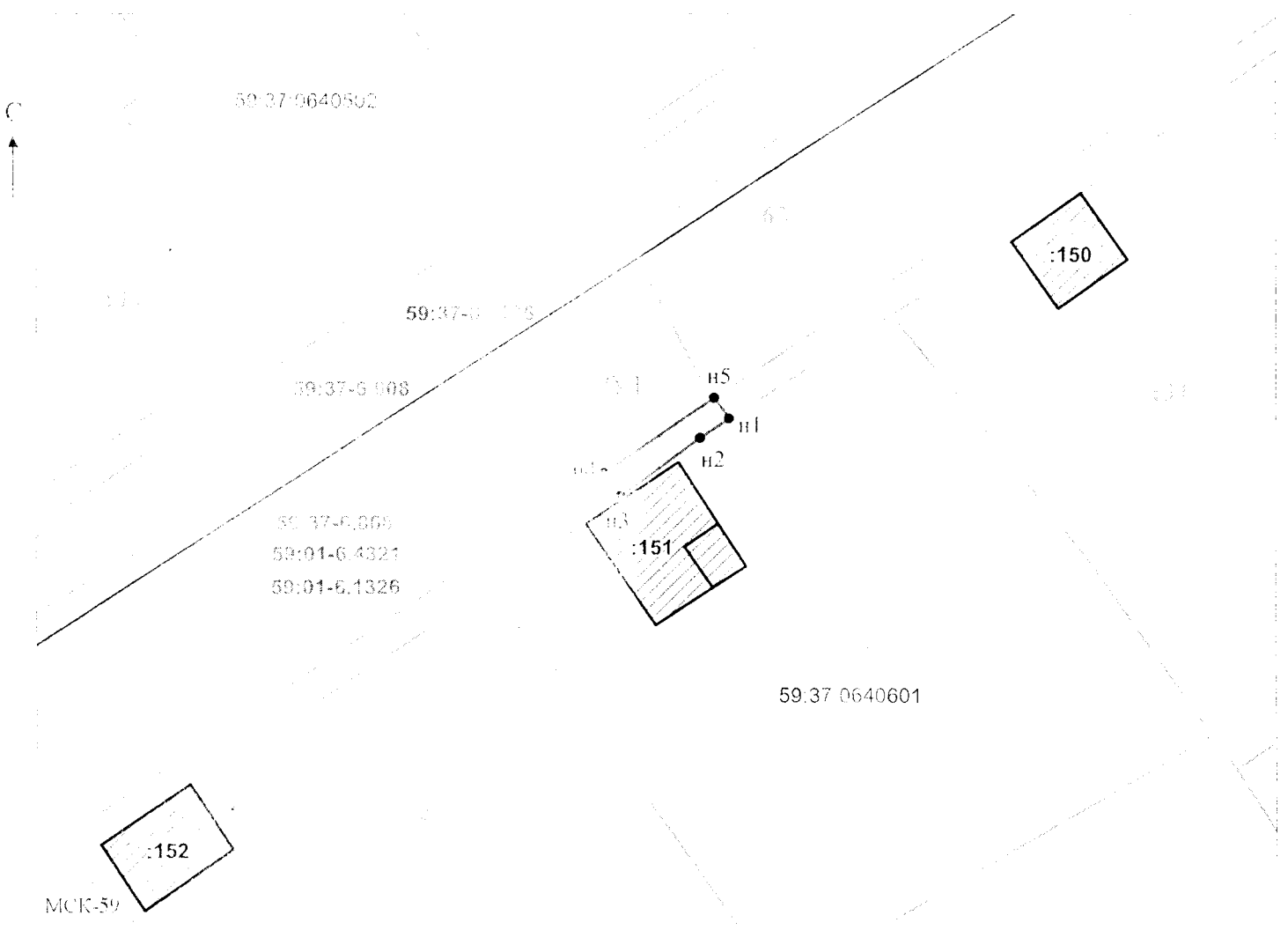
Площадь земель или части земельного участка, кв.м	Каталог координат, м		
	№ точки границы	X	Y
Категория земель: земли населенных пунктов	п1	665701.18	2252426.81
	п2	665699.74	2252424.65
	п3	665695.41	2252418.67
	п4	665697.13	2252417.45
	п5	665702.77	2252425.71
	п1	665701.18	2252426.81

Вид разрешенного использования: -

- Описание границ смежных земельных участков:
- От точки п1 до точки п3 – земельный участок с кадастровым номером 59:37:06:40601:32
  - От точки п3 до точки п4 – земли общего пользования
  - От точки п4 до точки п5 – земельный участок с кадастровым номером 59:37:00:00000:2633
  - От точки п5 до точки п1 – земли общего пользования

### Условные обозначения:

-  граница и номер земельного участка, сведения о которых внесены в ЕГРН
-  граница и номер объекта капитального строительства, сведения о котором внесены в ЕГРН
-  граница кадастрового квартала
-  предполагаемый участок земель, на которых планируется размещение объекта
-  зоны с особыми условиями использования территории, сведения о которых внесены в ЕГРН
-  обозначение запрашиваемого земельного участка
-  характерная точка границ земель или части земельного участка
-  кадастровый номер квартала



МСК-59

Масштаб 1:500