

## Схема предполагаемых к использованию земель или части земельного участка

Объект: Газопровод давлением до 1,2 Мпа, для размещения которого не требуется разрешения на строительство

Местоположение: расположенных по адресу: Пермский край, г. Усолье, ул. Пушкина, к дому 81

Площадь земель или части земельного участка, кв.м.: 34

Категория земель: земли населенных пунктов

Вид разрешенного использования: -

Описание границ смежных землепользователей:

От точки н1 до точки н3 - земельный участок с кадастровым номером 59:37:0620501:63

От точки н3 до точки н4 - земли общего пользования


От точки н4 до точки н5 - земельный участок с кадастровым номером 59:37:0000000:2770

От точки н5 до точки н1 - земли общего пользования

Каталог координат, м

№ точки границы	X	Y
н1	673949.35	2257317.35
н2	673954.21	2257317.54
н3	673959.10	2257317.73
н4	673956.97	2257321.35
н5	673947.43	2257320.60
н1	673949.35	2257317.35

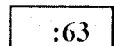
### Условные обозначения:



- предполагаемый участок земель, на которых планируется размещение объекта

59:37-6.818

- зоны с особыми условиями использования территории, сведения о которых внесены в ЕГРН

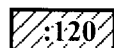


:63

- границы и номер земельного участка, сведения о которых внесены в ЕГРН

:3У1

- обозначение запрашиваемого земельного участка



:120

- границы и номер объекта капитального строительства, сведения о которых внесены в ЕГРН

● н1

- характерная точка границ земель или части земельного участка



- граница кадастрового квартала

59:37:0620501 - номер кадастрового квартала

