

Схема предполагаемых к использованию земель или части земельного участка

Объект: Газопровод давлением до 1,2 Мпа, для размещения которого не требуется разрешения на строительство

Местоположение: расположенных по адресу: Пермский край, городской округ город Березники, г. Усолье, ул. Свободы, к дому 18

Площадь земель или части земельного участка, кв.м.: 28

Категория земель: земли населенных пунктов

Вид разрешенного использования: -

Описание границ смежных землепользователей:

От точки n1 до точки n4 - земельный участок с кадастровым номером 59:37:0620503:37

От точки n4 до точки n5 - земли общего пользования


От точки n5 до точки n7 - земельный участок с кадастровым номером 59:37:0000000:2766

От точки n7 до точки n1 - земли общего пользования

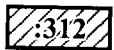
Каталог координат, м

№ точки границы	X	Y
n1	673566.97	2257696.93
n2	673563.14	2257696.89
n3	673561.20	2257696.93
n4	673557.11	2257696.97
n5	673557.13	2257694.01
n6	673563.22	2257694.09
n7	673567.00	2257694.16
n1	673566.97	2257696.93


Условные обозначения:



- границы и номер земельного участка, сведения о которых внесены в ЕГРН



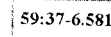
- границы и номер объекта капитального строительства, сведения о которых внесены в ЕГРН



- граница кадастрового квартала



- предполагаемый участок земель, на которых планируется размещение объекта



- зоны с особыми условиями использования территории, сведения о которых внесены в ЕГРН

:ЗУ1

- обозначение запрашиваемого земельного участка



n1

- характерная точка границ земель или части земельного участка

59:37:0620503 - номер кадастрового квартала

