



*Общество с ограниченной ответственностью
Научно-производственное предприятие
«Изыскатель»*

**ДОКУМЕНТАЦИЯ ПО ПЛАНИРОВКЕ ТЕРРИТОРИИ
ПО ОБЪЕКТУ**

**«Реконструкция трубопроводов Сибирского
месторождения (2024г.)»**

Том 3

**Проект межевания территории
Основная часть**

2021/354/ДС44-ПМТ

Договор №

2021/354/ДС44

Изм.	№док.	Подпись	Дата

Взам. инв. №	
Подп. и дата	
Инв. № подл.	



Общество с ограниченной ответственностью
Научно-производственное предприятие
«Изыскатель»

ДОКУМЕНТАЦИЯ ПО ПЛАНИРОВКЕ ТЕРРИТОРИИ
ПО ОБЪЕКТУ

«Реконструкция трубопроводов Сибирского
месторождения (2024г.)»

Том 3

Проект межевания территории
Основная часть

2021/354/ДС44-ПМТ

Заказчик: ООО «ЛУКОЙЛ-ПЕРМЬ»

Главный инженер

Начальник отдела охраны окружающей
и земельных ресурсов



Д.Г. Харин

О.Б. Бабкина

Изм.	№ док.	Подпись	Дата

2023

Инв. № подл.	Подп. и дата	Взам. инв. №

**Состав документации по планировке территории
(проект планировки территории и проект межевания территории)**

Том 1. Основная часть проекта планировки территории

- Раздел 1. Чертеж границ зон планируемого размещения линейных объектов
- Раздел 2. Положения об объектах капитального строительства и характеристиках планируемого развития территории

Том 2. Материалы по обоснованию проекта планировки территории


- Раздел 1. Пояснительная записка
- Раздел 2. Текстовые приложения
- Раздел 3. Графические материалы

Том 3. Основная часть проекта межевания территории

- Раздел 1. Проект межевания территории. Графическая часть
- Раздел 2. Проект межевания территории. Текстовая часть

Том 4. Материалы по обоснованию проекта межевания территории

- Раздел 1. Материалы по обоснованию проекта межевания территории
Графическая часть
- Раздел 2. Материалы по обоснованию проекта межевания территории
Пояснительная записка
- Раздел 3. Текстовые приложения

Инв. № подл.						Подп. и дата	Взам. инв. №		
						2021/354/ДС44-СПМТ			
	Изм.	Кол.уч.	Лист	№ док	Подп.	Дата			
	Разработал	Е.В. Петров			11.2023				
	Проверил	О.Б. Бабкина			11.2023				
							СОСТАВ ПРОЕКТА МЕЖЕВАНИЯ ТЕРРИТОРИИ		
							Стадия	Лист	Листов
							П	2	
							ООО НПП «Изыскатель»		

Содержание

Раздел 1. ПРОЕКТ МЕЖЕВАНИЯ ТЕРРИТОРИИ. ГРАФИЧЕСКАЯ ЧАСТЬ.....	4
Раздел 2. ПРОЕКТ МЕЖЕВАНИЯ ТЕРРИТОРИИ. ТЕКСТОВАЯ ЧАСТЬ	16
2 Проектные решения	17
2.1 Перечень образуемых земельных участков.....	17
2.2 Перечень координат характерных точек границ образуемых земельных участков, система координат МСК-59	28
2.3 Сведения о границах территории, применительно к которой осуществляется подготовка проекта межевания территории.....	47
2.4 Целевое назначение лесов, вид (виды) разрешенного использования лесного участка, количественные и качественные характеристики лесного участка, сведения о нахождении лесного участка в границах особо защитных участков лесов (в случае, если подготовка проекта межевания территории осуществляется в целях определения местоположения границ, образуемых и (или) изменяемых лесных участков).....	56

Взам. инв. №		Подп. и дата		Инв. № подл.	
Изм	Кол.уч	Лист	№ док	Подп.	Дата
2021/354/ДС44-ПМТ					Лист
					3

Раздел 1
ПРОЕКТ МЕЖЕВАНИЯ ТЕРРИТОРИИ. ГРАФИЧЕСКАЯ ЧАСТЬ

Инва. № подл.	Подп. и дата	Взам. инв. №

Изм	Кол.уч	Лист	№ док	Подп.	Дата

2021/354/ДС44-ПМТ

Лист

ЧЕРТЁЖ МЕЖЕВАНИЯ ТЕРРИТОРИИ

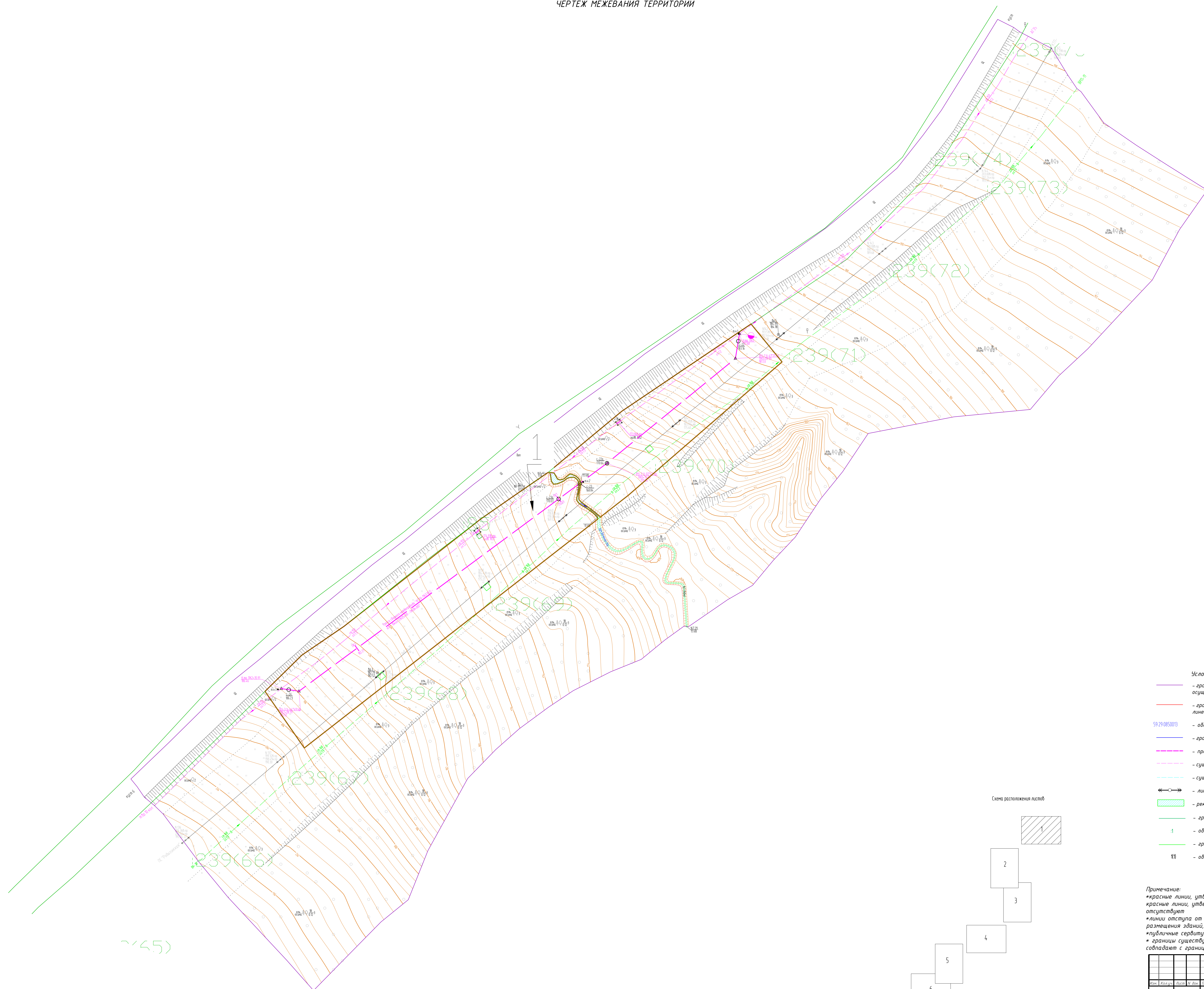
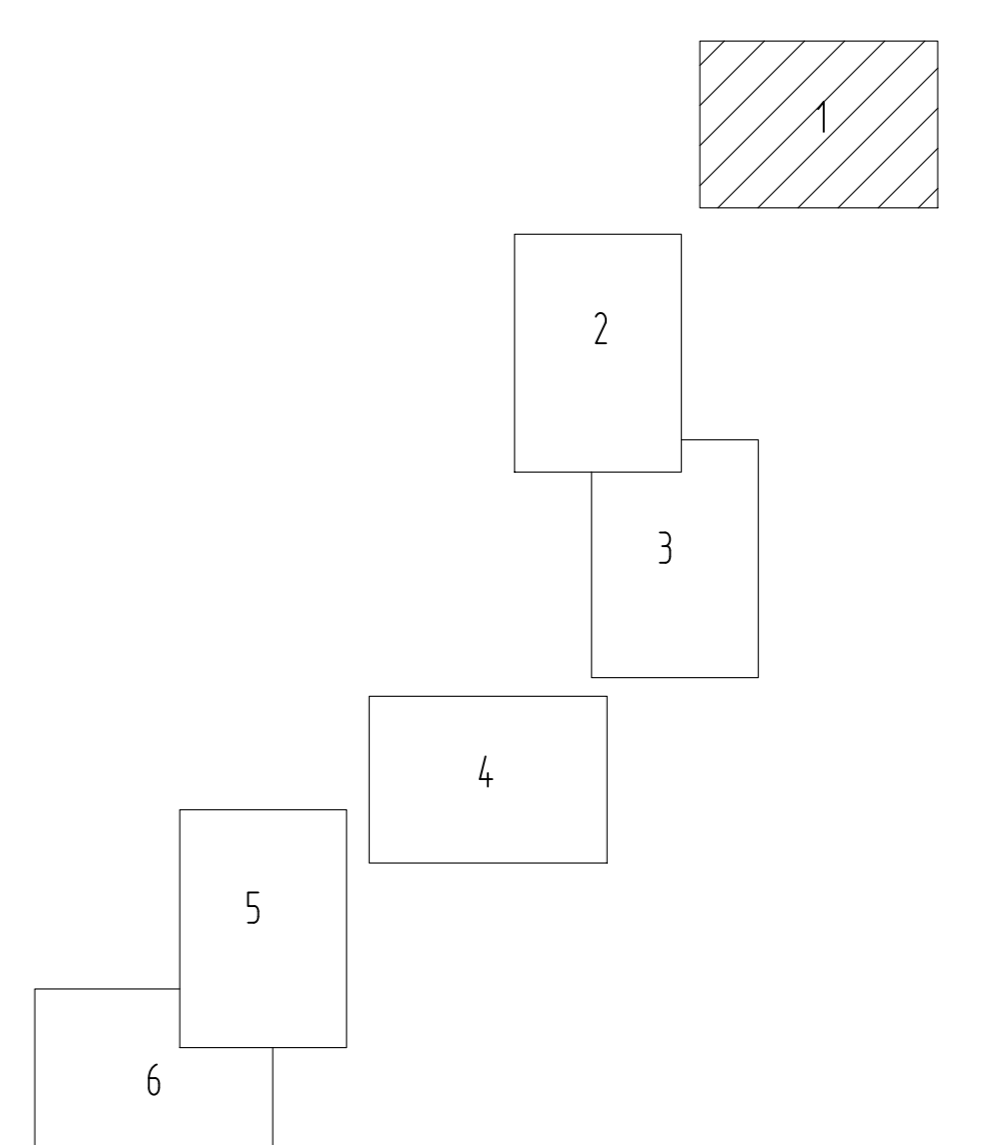


Схема расположения листов

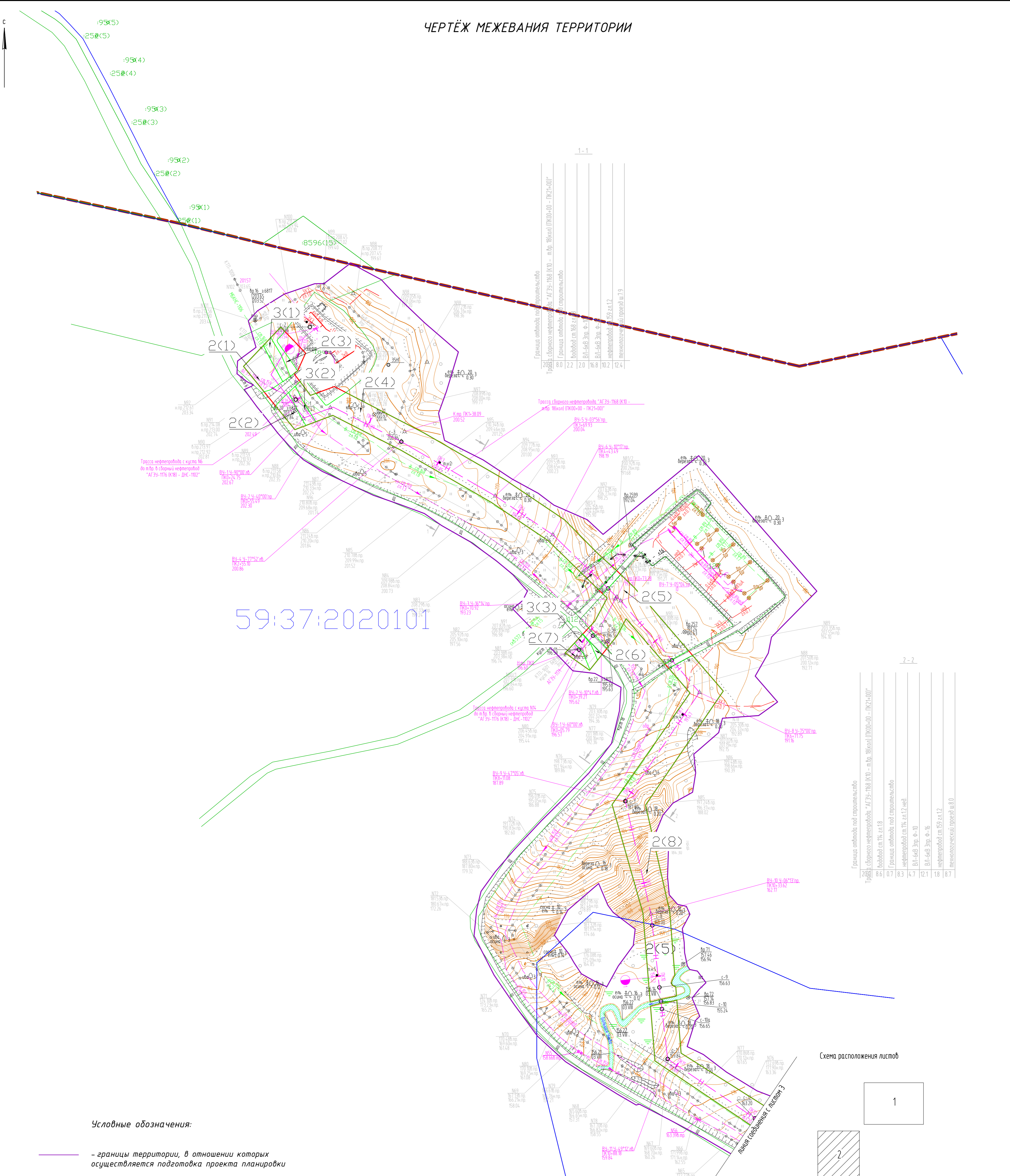


- Условные обозначения:
- границы территории, в отношении которых осуществляется подготовка проекта планировки
 - граница зоны планируемого размещения линейного объекта под строительство
 - 59:29:05:0013 — обозначение кадастрового квартала
 - границы кадастрового квартала
 - проектируемый нефтепровод
 - существующий нефтепровод
 - существующий газопровод
 - линия электроснабжения
 - река
 - границы земельных участков, учтенных в ЕГРН
 - 1: — обозначение кадастрового номера земельного участка
 - граница формируемых земельных участков
 - 11 — обозначение формируемого земельного участка

Примечание:
 *красные линии, утвержденные в составе проекта планировки территории, или красные линии, утверждаемые, изменяемые проектом межевания территории отсутствуют
 *линии отступа от красных линий в целях определения мест допустимого размещения зданий, строений, сооружений отсутствуют
 *публичные сервитуты отсутствуют
 *границы существующих и планируемых элементов планировочной структуры совпадают с границами зон планируемого размещения объектов

2021/354/ДС-4					
Реконструкция трубопроводов Сибирского месторождения (2024+)					
Изм.	Контур	Дата	В. Дик	Подпись	Листы
Выполнил:	Е.В. Герасов	11.03.23			ПРОЕКТ МЕЖЕВАНИЯ ТЕРРИТОРИИ
Проверил:	О.Б. Бабукина	11.03.23			Страница 1 из 6
Чертёж межевания территории					000 ИПП "Изыскатель"
Масштаб 1:2 000					

ЧЕРТЁЖ МЕЖЕВАНИЯ ТЕРРИТОРИИ



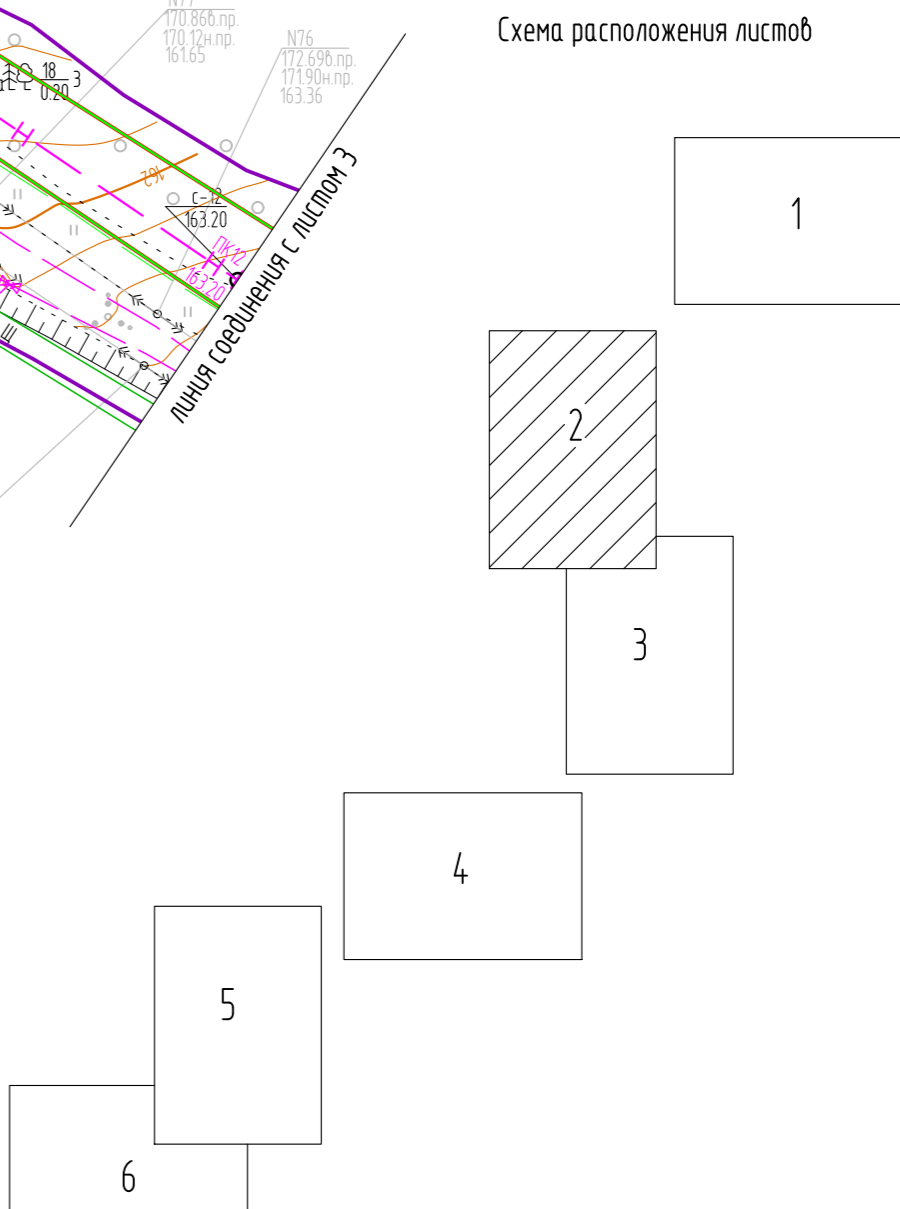
1-1

Граница территории под строительство	Граница обремененной территории "АП 34-1168 (КМ) - м.б.р. 8(КМ) (ПК00-00) - ПК21-001"
Таблица	Таблица
8.0	2.2
2.0	16.8
10.2	12.4

2-2

Граница территории под строительство	Граница обремененной территории "АП 34-1168 (КМ) - м.б.р. 8(КМ) (ПК00-00) - ПК21-001"
Таблица	Таблица
8.6	0.7
18.3	4.7
12.1	18
8.7	

- Условные обозначения:**
- - границы территории, в отношении которых осуществляется подготовка проекта планировки
 - - граница зоны планируемого размещения линейного объекта под строительство
 - 59:29:0850013 - обозначение кадастрового квартала
 - - границы кадастрового квартала
 - - проектируемый нефтепровод
 - - проектируемый газопровод
 - - существующий нефтепровод
 - - существующий газопровод
 - - существующий водовод
 - ↔ - линия электропередачи
 - река
 - - границы земельных участков, учтенных в ЕГРН
 - 1 - обозначение кадастрового номера земельного участка
 - - граница формируемых земельных участков
 - 1(1) - обозначение формируемого земельного участка



Примечание:
 *красные линии, утвержденные в составе проекта планировки территории, или красные линии, утверждаемые, изменяемые проектом межевания территории отсутствуют
 *линии отступа от красных линий в целях определения мест допустимого размещения зданий, строений, сооружений отсутствуют
 *публичные сервитуты отсутствуют
 * границы существующих и планируемых элементов планировочной структуры совпадают с границами зон планируемого размещения объекта

2021/354/ДС44					
Реконструкция трубопроводов Сибирского месторождения (2024г.)					
Изм.	Кол.уч.	Лист	№ док.	Подпись	Дата
Выполнил:	ЕВ	Петров			11.2023
Проверил:	О.Б.	Бабкина			11.2023
ПРОЕКТ МЕЖЕВАНИЯ ТЕРРИТОРИИ			Стадия	Лист	Листов
Чертёж межевания территории			ППТ	2	6
Масштаб 1:2 000			ООО НПП "Изыскатель"		

Имя, И.п.ф. Подпись и дата

ЧЕРТЁЖ МЕЖЕВАНИЯ ТЕРРИТОРИИ



3-3

4-4

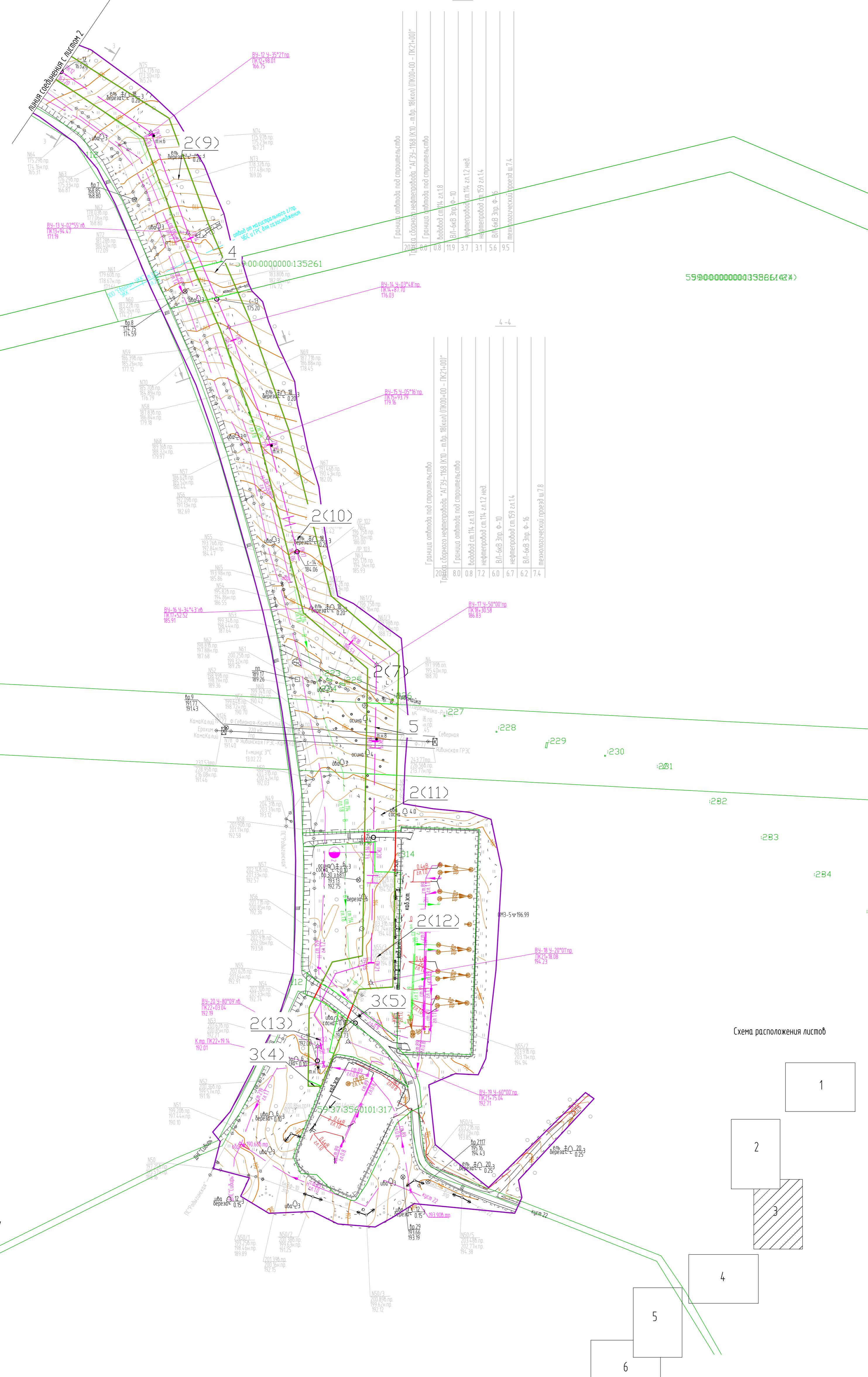
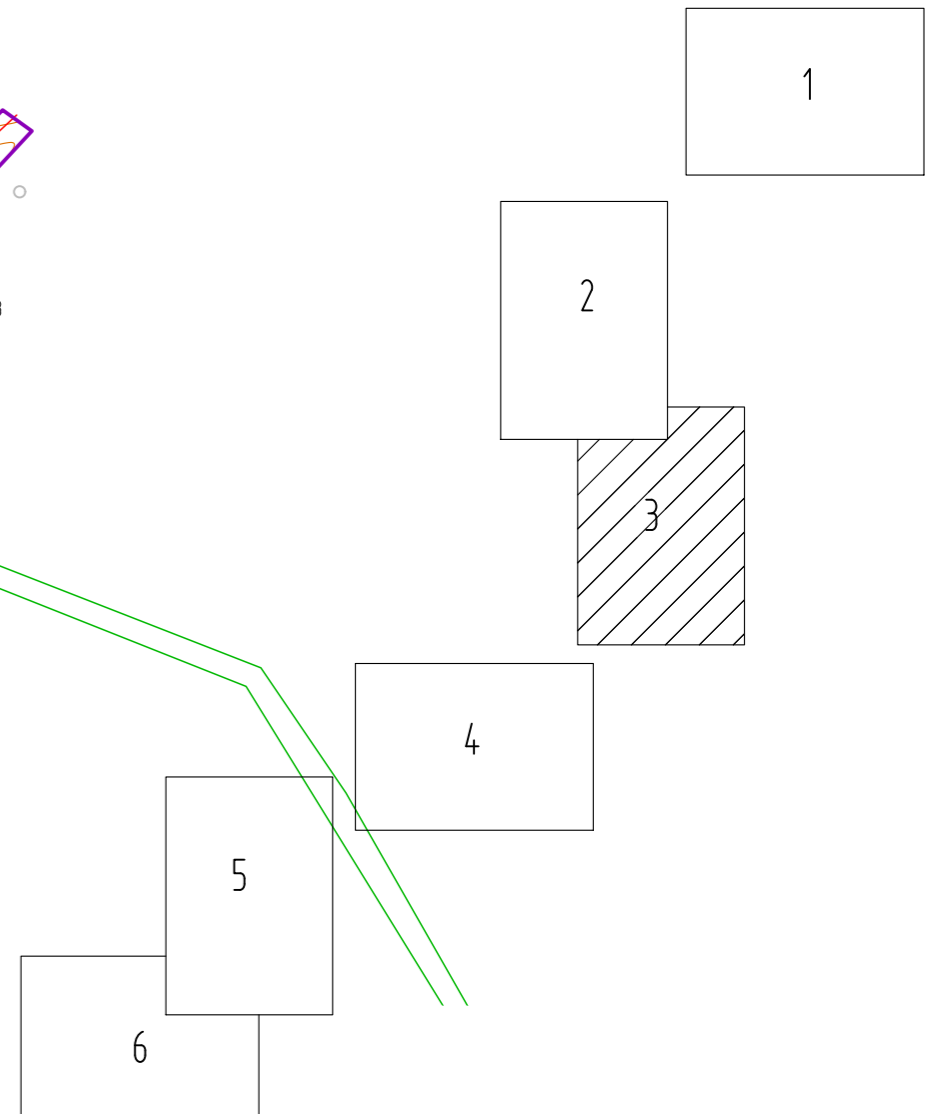


Схема расположения листов



Условные обозначения:

- - границы территории, в отношении которых осуществляется подготовка проекта планировки
- - граница зоны планируемого размещения линейного объекта под строительство
- 59:29:0850013 - обозначение кадастрового квартала
- - границы кадастрового квартала
- - проектируемый нефтепровод
- - проектируемый газопровод
- - существующий нефтепровод
- - существующий газопровод
- - существующий водовод
- - линия электроснабжения
- ▨ - река
- - границы земельных участков, учтенных в ЕГРН
- .1 - обозначение кадастрового номера земельного участка
- - граница формируемых земельных участков
- 1(1) - обозначение формируемого земельного участка

Примечание:
 *красные линии, утвержденные в составе проекта планировки территории, или красные линии, утверждаемые, изменяемые проектом межевания территории отсутствуют
 *линии отступа от красных линий в целях определения мест допустимого размещения зданий, строений, сооружений отсутствуют
 *публичные сервитуты отсутствуют
 * границы существующих и планируемых элементов планировочной структуры совпадают с границами зон планируемого размещения объекта

2021/354/ДС44					
Реконструкция трубопроводов Сибирского месторождения (2024г.)					
Изм.	Кол.ч.	Лист	И. док.	Подпись	Дата
Выполнил:	ЕВ	Петров			11.2023
Проверил:	О.Б.	Бабкина			11.2023
ПРОЕКТ МЕЖЕВАНИЯ ТЕРРИТОРИИ					
			Стадия	Лист	Листов
			ППТ	3	6
Чертеж межевания территории					
ООО НПФ "Изыскатель"					
Масштаб 1:2 000					

Имя, И. подл. Подпись и дата. Взял, ив. И.

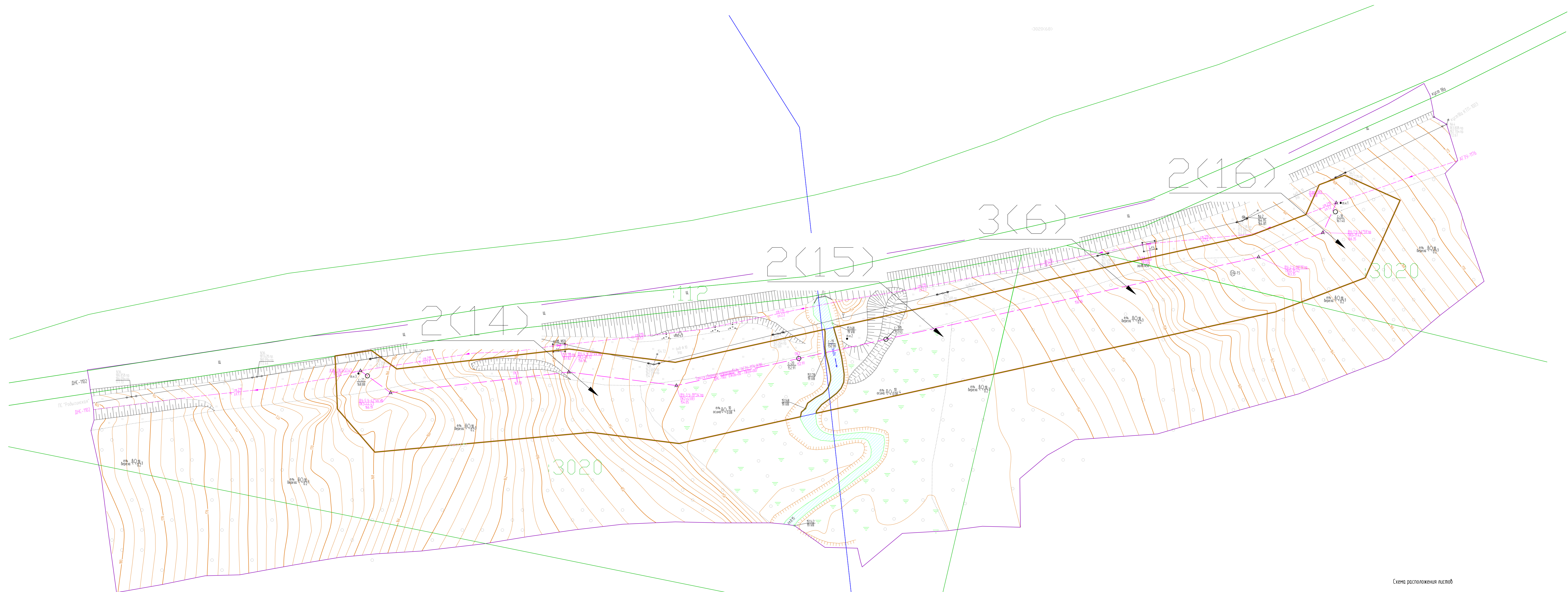
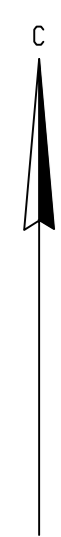
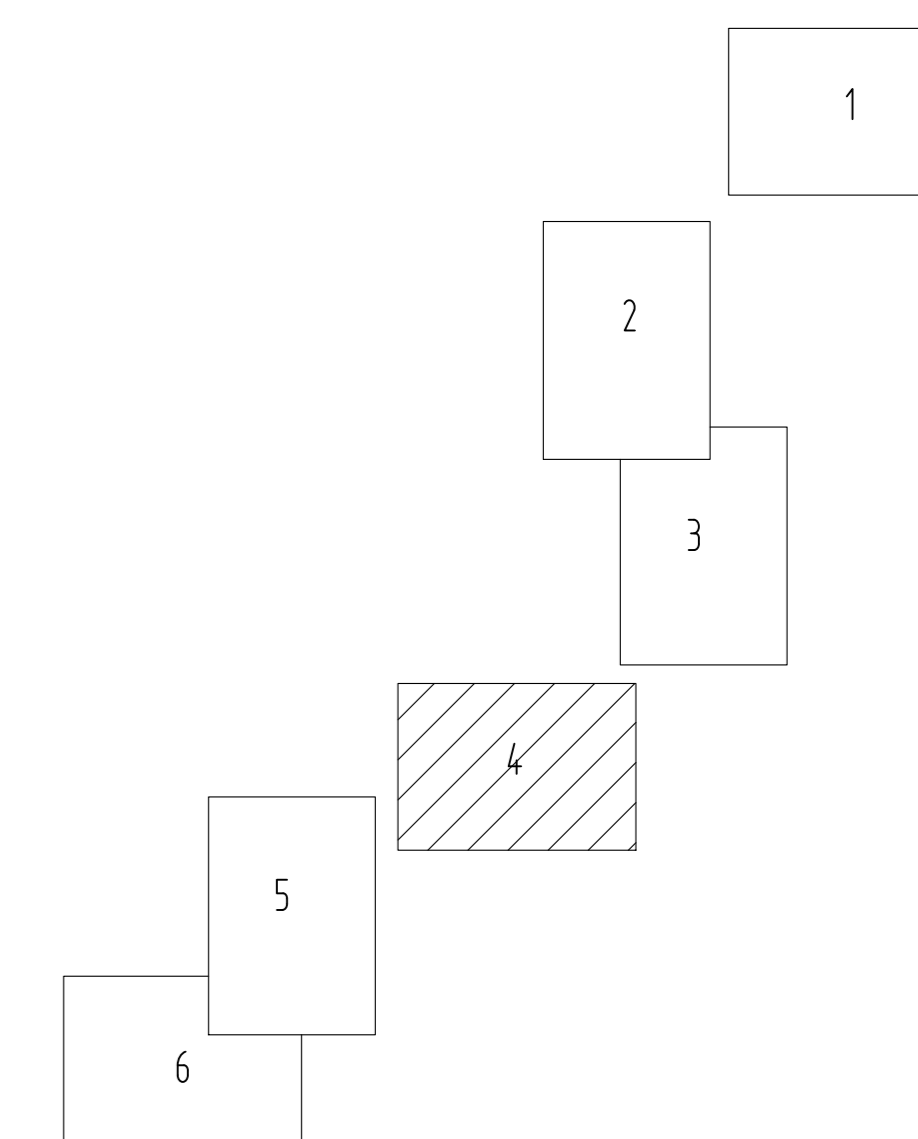


Схема расположения листов

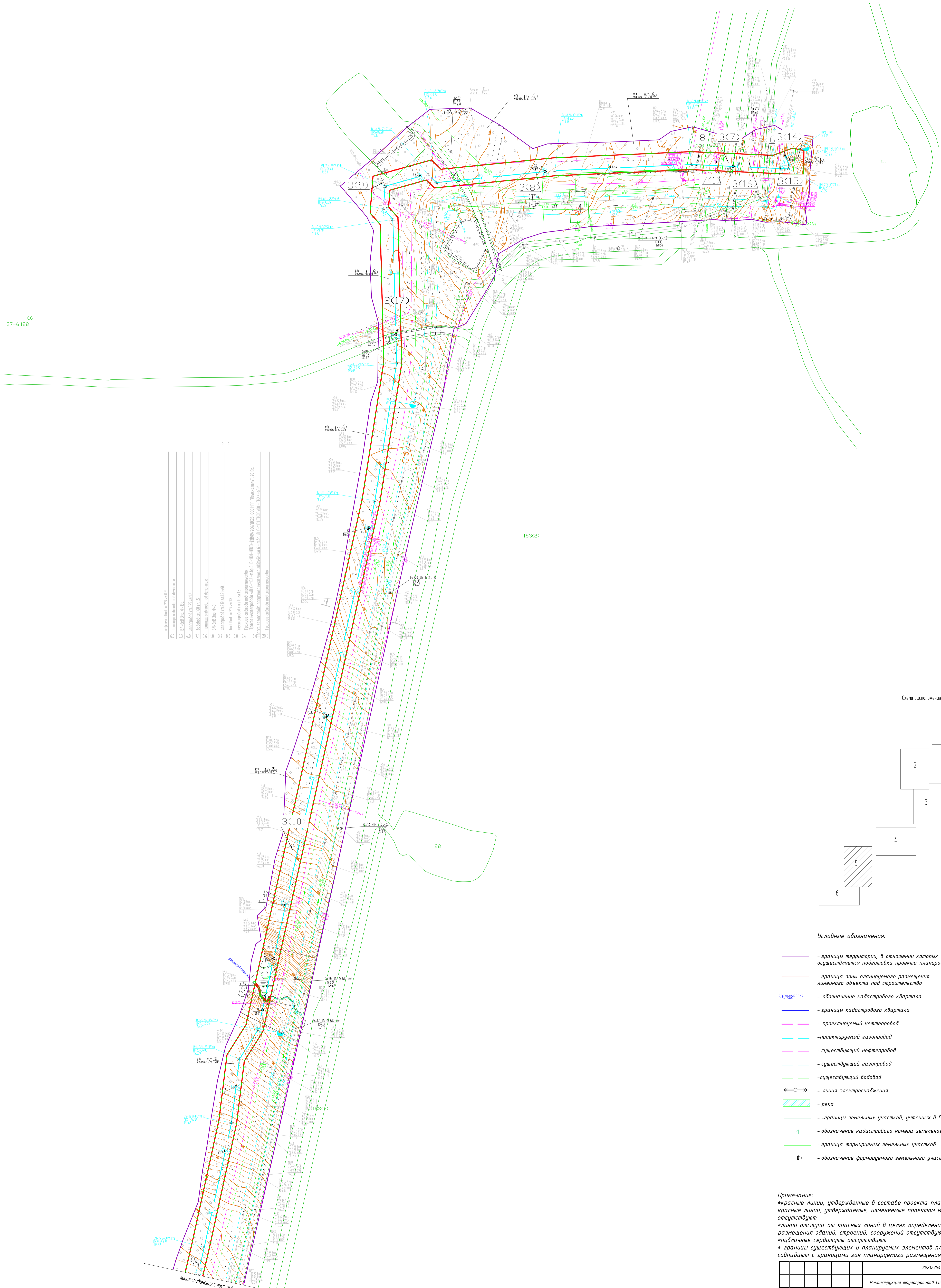


- Условные обозначения:**
- — границы территории, в отношении которых осуществляется подготовка проекта планировки
 - — граница зоны планируемого размещения линейного объекта под строительство
 - — граница зоны планируемого размещения линейных объектов, подлежащих реконструкции в связи с изменением их местоположения
 - — номер характерной точки зоны планируемого размещения линейного объекта под строительство
 - — номер характерной точки зоны планируемого размещения линейных объектов, подлежащих реконструкции в связи с изменением их местоположения
 - 59:29:0850013 — обозначение кадастрового квартала
 - — границы кадастрового квартала
 - — проектируемый нефтепровод
 - — существующий нефтепровод
 - — существующий газопровод
 - — существующий водовод
 - — кабель подземный
 - — линия электропередачи
 - — река

Примечание:
 *красные линии, утвержденные в составе проекта планировки территории, или красные линии, утверждаемые, измененные проектом межевания территории отсутствуют
 *линии отступа от красных линий в целях определения мест допустимого размещения зданий, строений, сооружений отсутствуют
 *публичные сервитуты отсутствуют
 *границы существующих и планируемых элементов планировочной структуры совпадают с границами зон планируемого размещения объектов

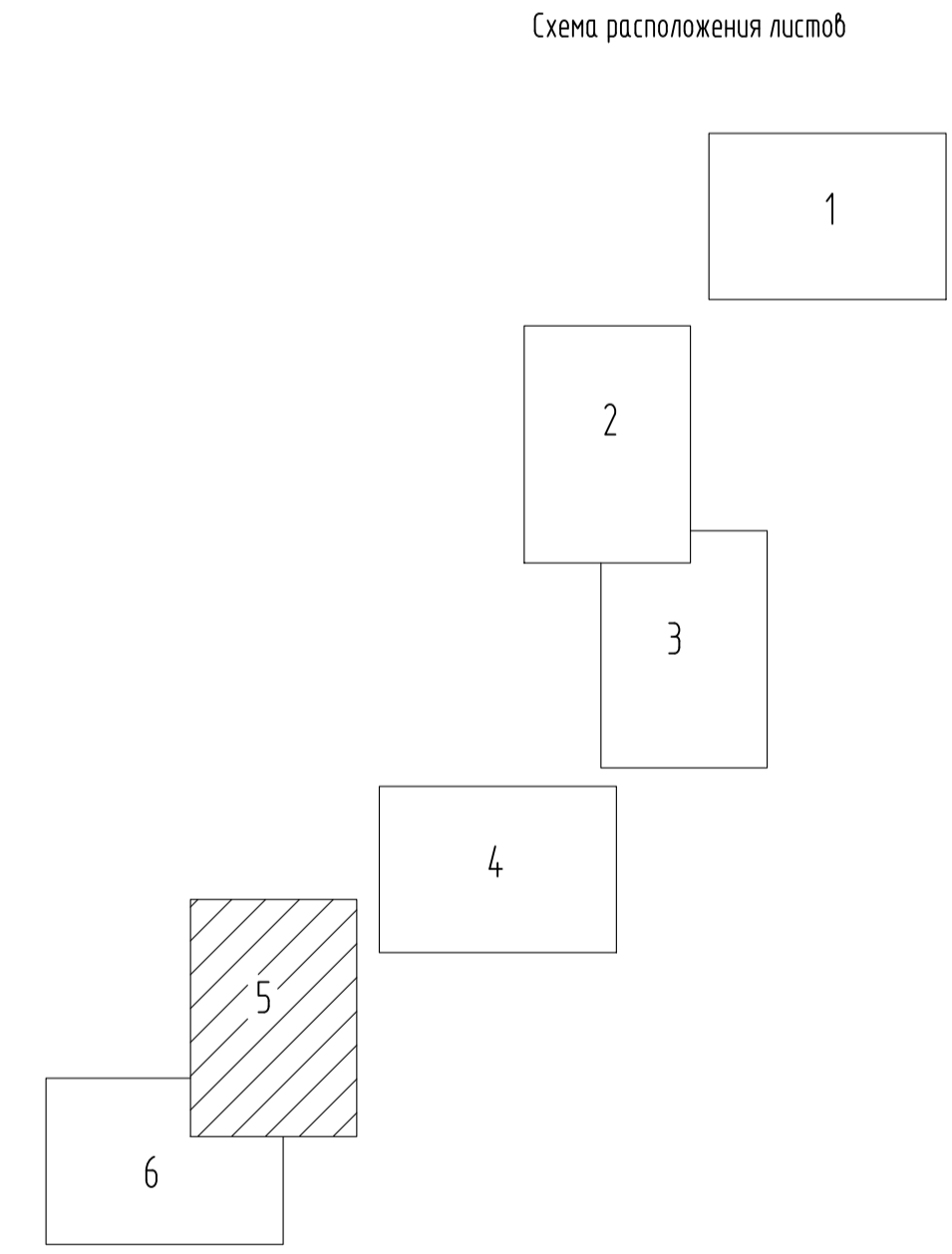
2021/354/ДС44					
Реконструкция трубопроводов Сибирского месторождения (2024г.)					
Лист	Квартал	Лист	У.В.к.	Подпись	Лист
Выполнение	ЕВ Печер	11.2023			ПРОЕКТ ПЛАНИРОВКИ ТЕРРИТОРИИ
Проверка	О.Б. Бакина	11.2023			ЛПТ 4 6
Чертёж дана за планировку размещения линейных объектов					ООО НПП "Изыскатель"
Масштаб 1:500					

ЧЕРТЁЖ МЕЖЕВАНИЯ ТЕРРИТОРИИ



5-5

16	Граница территории под размещение
17	Граница территории под размещение
18	Граница территории под размещение
19	Граница территории под размещение
20	Граница территории под размещение
21	Граница территории под размещение
22	Граница территории под размещение
23	Граница территории под размещение
24	Граница территории под размещение
25	Граница территории под размещение
26	Граница территории под размещение
27	Граница территории под размещение
28	Граница территории под размещение
29	Граница территории под размещение
30	Граница территории под размещение
31	Граница территории под размещение
32	Граница территории под размещение
33	Граница территории под размещение
34	Граница территории под размещение
35	Граница территории под размещение
36	Граница территории под размещение
37	Граница территории под размещение
38	Граница территории под размещение
39	Граница территории под размещение
40	Граница территории под размещение
41	Граница территории под размещение
42	Граница территории под размещение
43	Граница территории под размещение
44	Граница территории под размещение
45	Граница территории под размещение
46	Граница территории под размещение
47	Граница территории под размещение
48	Граница территории под размещение
49	Граница территории под размещение
50	Граница территории под размещение
51	Граница территории под размещение
52	Граница территории под размещение
53	Граница территории под размещение
54	Граница территории под размещение
55	Граница территории под размещение
56	Граница территории под размещение
57	Граница территории под размещение
58	Граница территории под размещение
59	Граница территории под размещение
60	Граница территории под размещение
61	Граница территории под размещение
62	Граница территории под размещение
63	Граница территории под размещение
64	Граница территории под размещение
65	Граница территории под размещение
66	Граница территории под размещение
67	Граница территории под размещение
68	Граница территории под размещение
69	Граница территории под размещение
70	Граница территории под размещение
71	Граница территории под размещение
72	Граница территории под размещение
73	Граница территории под размещение
74	Граница территории под размещение
75	Граница территории под размещение
76	Граница территории под размещение
77	Граница территории под размещение
78	Граница территории под размещение
79	Граница территории под размещение
80	Граница территории под размещение
81	Граница территории под размещение
82	Граница территории под размещение
83	Граница территории под размещение
84	Граница территории под размещение
85	Граница территории под размещение
86	Граница территории под размещение
87	Граница территории под размещение
88	Граница территории под размещение
89	Граница территории под размещение
90	Граница территории под размещение
91	Граница территории под размещение
92	Граница территории под размещение
93	Граница территории под размещение
94	Граница территории под размещение
95	Граница территории под размещение
96	Граница территории под размещение
97	Граница территории под размещение
98	Граница территории под размещение
99	Граница территории под размещение
100	Граница территории под размещение



- Условные обозначения:**
- границы территории, в отношении которых осуществляется подготовка проекта планировки
 - граница зоны планируемого размещения линейного объекта под строительство
 - 59:29:085:003 - обозначение кадастрового квартала
 - границы кадастрового квартала
 - проектируемый нефтепровод
 - проектируемый газопровод
 - существующий нефтепровод
 - существующий газопровод
 - существующий водовод
 - линия электроснабжения
 - река
 - границы земельных участков, учтенных в ЕГРН
 - 1 - обозначение кадастрового номера земельного участка
 - граница формируемых земельных участков
 - 10 - обозначение формируемого земельного участка

Примечание:
 *красные линии, утвержденные в составе проекта планировки территории, или красные линии, утверждаемые, изменяемые проектом межевания территории отсутствуют
 *линии отступа от красных линий в целях определения мест допустимого размещения зданий, строений, сооружений отсутствуют
 *публичные сервитуты отсутствуют
 *границы существующих и планируемых элементов планировочной структуры совпадают с границами зон планируемого размещения объекта

2021/254/ДС44					
Реконструкция трубопроводов Сибирского месторождения (2024г.)					
Эп. Кварт.	Лист	№ стр.	Подпись	Дата	Листов
Выполнил	ЕВ. Лепех			11.2023	ПРОЕКТ МЕЖЕВАНИЯ ТЕРРИТОРИИ
Проектировщик	О.Б. Бабкина			11.2023	Чертеж межевания территории
				Масштаб 1:2 000	ООО НПФ "Изыскатель"

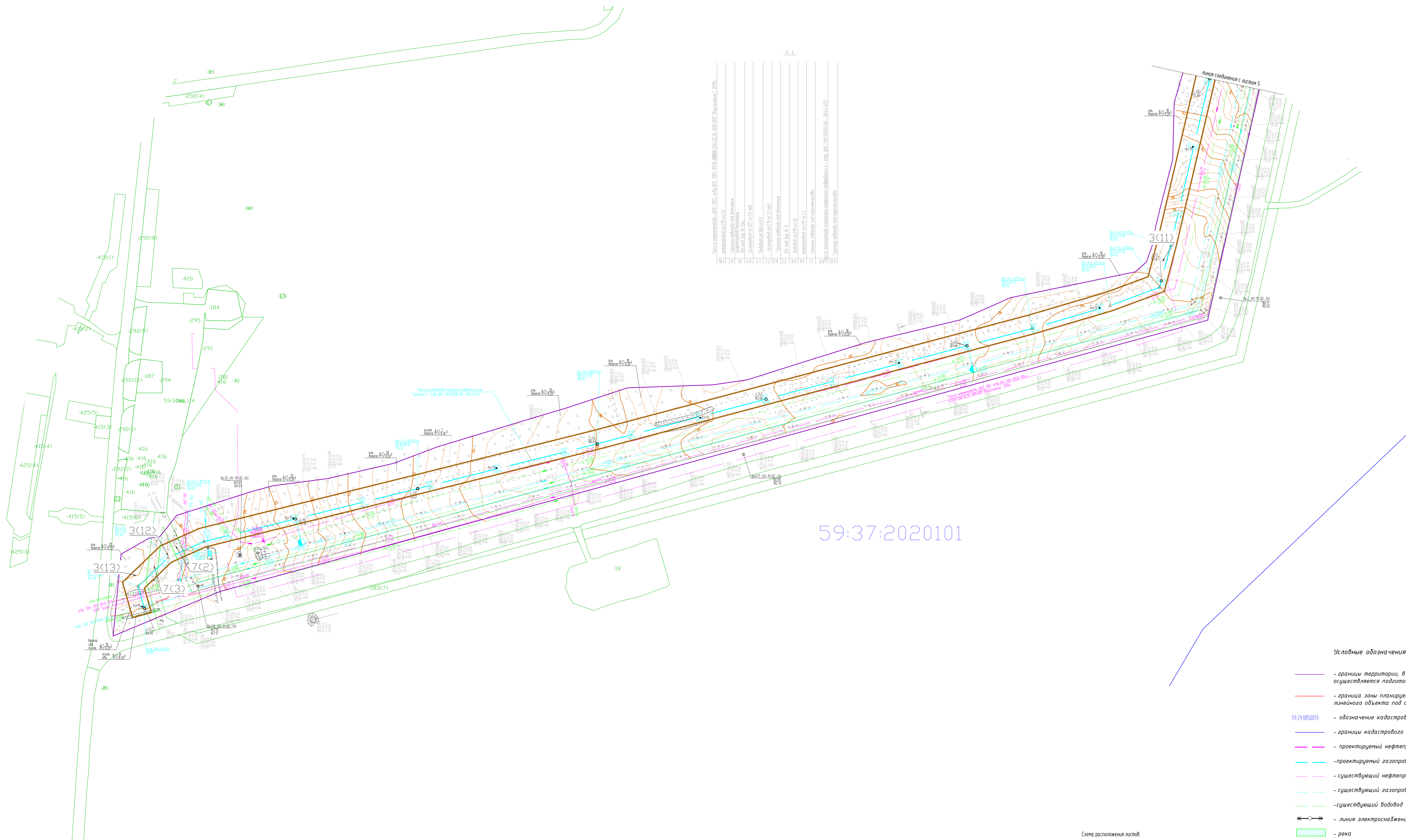


Таблица сведений об объектах, подлежащих изъятию для государственных нужд Российской Федерации

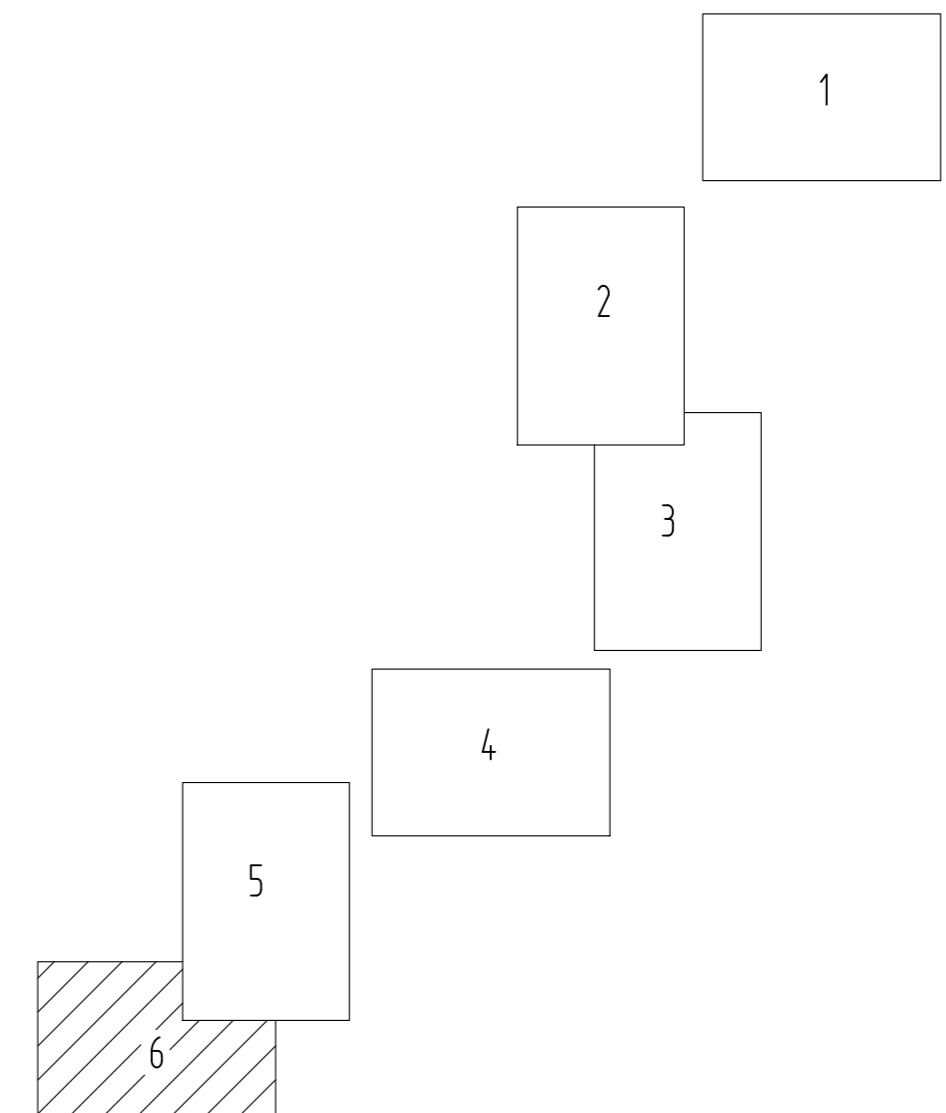
№ п/п	№ документа	Дата документа	Содержание документа
1
2
3
4
5
6
7
8
9
10
11
12
13
14
15
16
17
18
19
20

59:37:2020101

Условные обозначения:

- границы территории, в отношении которых осуществляется подготовка проекта планировки
- граница зоны планируемого размещения линейного объекта под строительство
- обозначение кадастрового квартала
- границы кадастрового квартала
- проектируемый нефтепровод
- проектируемый газопровод
- существующий нефтепровод
- существующий газопровод
- существующий водовод
- линия электропередачи
- река
- границы земельных участков, учтенных в ЕГРН
- обозначение кадастрового номера земельного участка
- граница формируемых земельных участков
- обозначение формируемого земельного участка

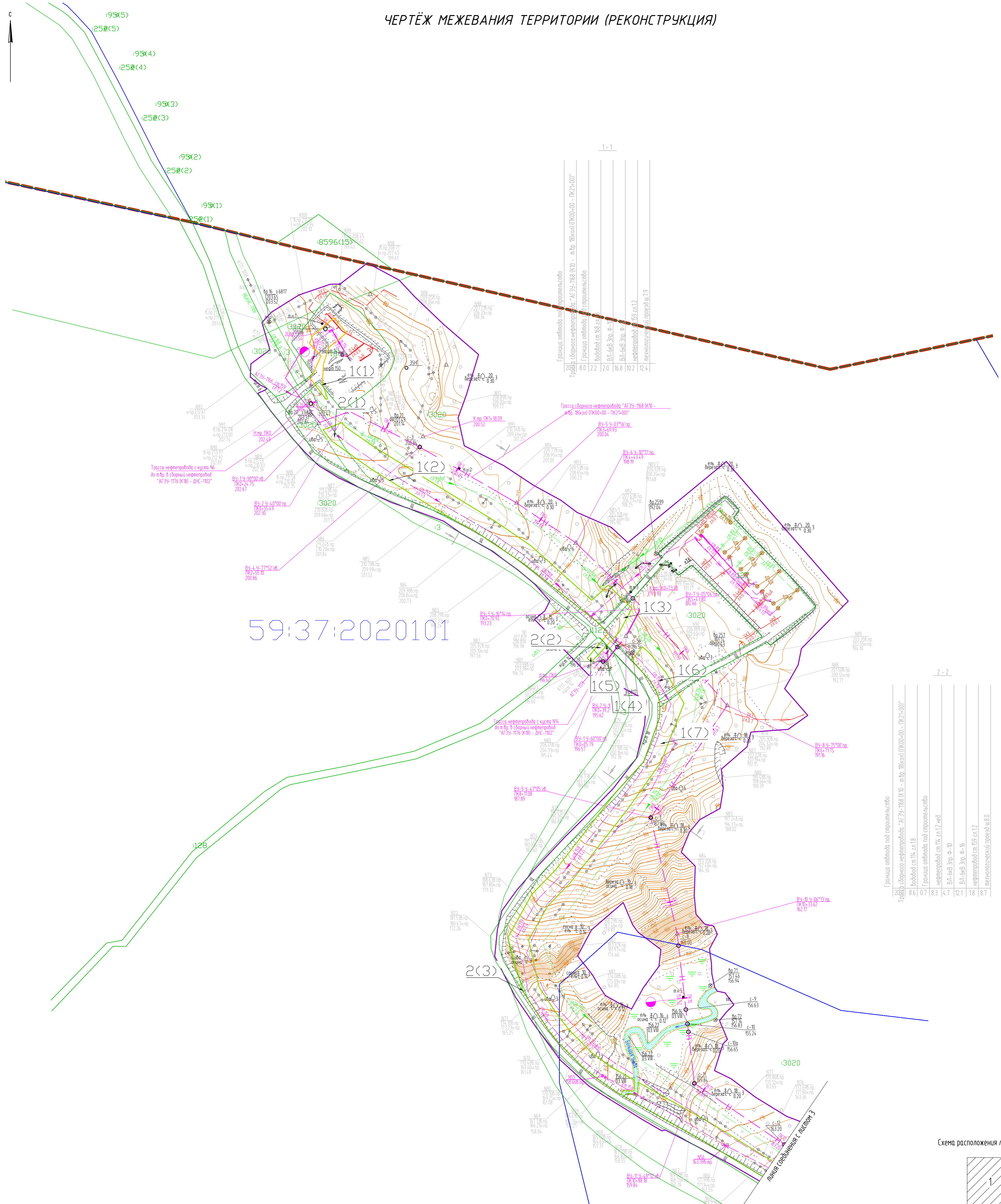
Схема расположения листов



Примечание:
 *красные линии, утвержденные в составе проекта планировки территории, или красные линии, утверждаемые, изменяемые проектом межевания территории отсутствуют
 *линии отступа от красных линий в целях определения мест допустимого размещения зданий, строений, сооружений отсутствуют
 *публичные сервитуты отсутствуют
 *границы существующих и планируемых элементов планировочной структуры совпадают с границами зон планируемого размещения объекта

2021/354/ДС44		2021/354/ДС44	
Реконструкция трубопроводов Сибирского месторождения (2024г.)			
Имя	Инициалы	Дата	Подпись
Выполнил:	ЕВ Перков	17.07.23	
Проверил:	О.Б. Бажина	17.07.23	
ПРОЕКТ МЕЖЕВАНИЯ ТЕРРИТОРИИ		Лист	6
Чертёж межевания территории		Лист	6
ООО НПП "Изыскатель"		Масштаб 1:2 000	

ЧЕРТЁЖ МЕЖЕВАНИЯ ТЕРРИТОРИИ (РЕКОНСТРУКЦИЯ)

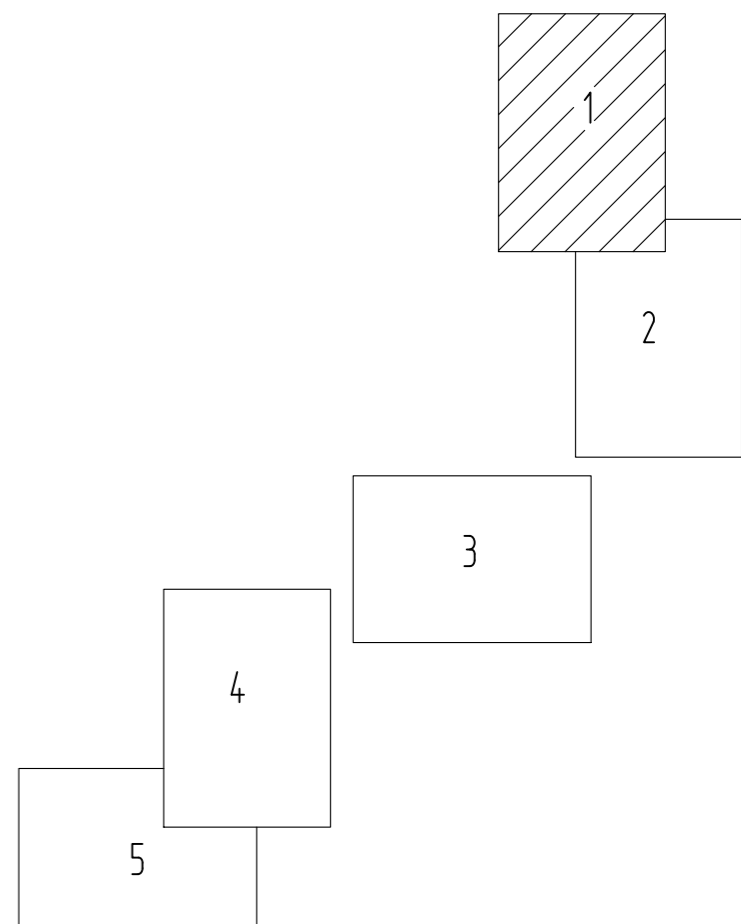


59:37:2020101

Условные обозначения:

- — границы территории, в отношении которых осуществляется подготовка проекта межевания
- — граница зоны планируемого размещения линейных объектов, подлежащих реконструкции в связи с изменением их местоположения
- 59:29:0850013 — обозначение кадастрового квартала
- — границы кадастрового квартала
- — проектируемый нефтепровод
- — проектируемый газопровод
- — существующий нефтепровод
- — существующий газопровод
- — существующий водовод
- ←○→ — линия электроснабжения
- ▨ — река
- — границы земельных участков, учтенных в ЕГРН
- 1 — обозначение кадастрового номера земельного участка
- — граница формируемых земельных участков
- 1(1) — обозначение формируемого земельного участка

Схема расположения листов



Примечание:
 *красные линии, утвержденные в составе проекта планировки территории, или красные линии, утверждаемые, изменяемые проектом межевания территории отсутствуют
 *линии отступа от красных линий в целях определения мест допустимого размещения зданий, строений, сооружений отсутствуют
 *публичные сервитуты отсутствуют
 * границы существующих и планируемых элементов планировочной структуры совпадают с границами зон планируемого размещения объекта

1-1

Граница охвата под строительство	20,8
Граница охвата территории, АТ 34-1168 (К 10) - м.б.р. 8(К 10) (ПК 00-00) - ПК 21-001*	2,2
Граница охвата территории под строительство	2,0
Участок от 162 м	16,8
ВЛ-6кВ 3м. Ф-1	10,2
ВЛ-6кВ 3м. Ф-1	12,4
Межопосадочный проезд ш.8.0	

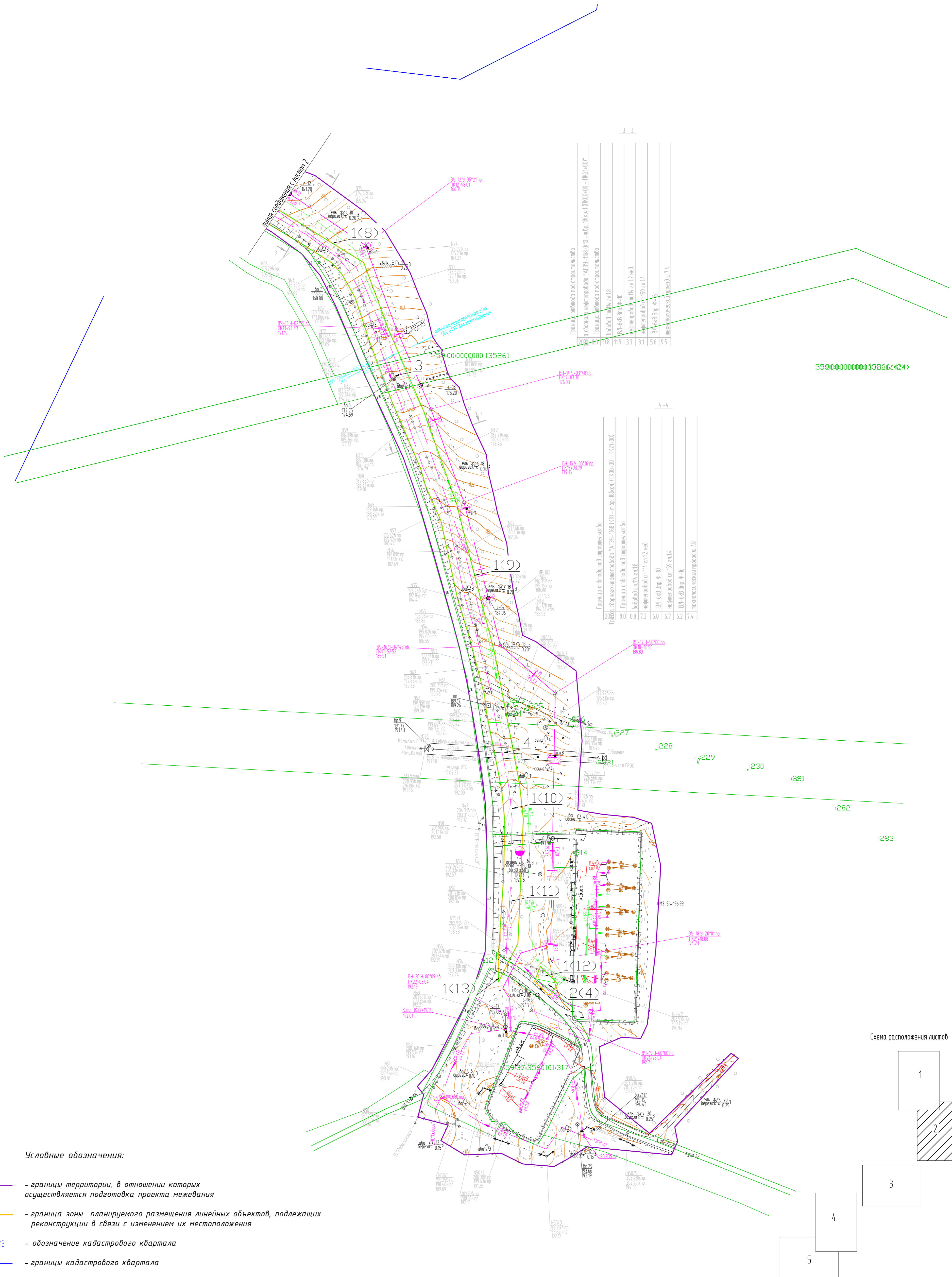
2-2

Граница охвата под строительство	8,6
Граница охвата территории, АТ 34-1168 (К 10) - м.б.р. 8(К 10) (ПК 00-00) - ПК 21-001*	0,7
Участок от 14 м	18,3
Граница охвата территории под строительство	4,7
Межопосадочный проезд ш.8.0	12,1
ВЛ-6кВ 3м. Ф-1	18
Межопосадочный проезд ш.8.0	8,7

					2021/354/ДС44					
					Реконструкция трубопроводов Сибирского месторождения (2024г.)					
Изм.	Кол.уч.	Лист	№ док.	Подпись	Дата	ПРОЕКТ МЕЖЕВАНИЯ ТЕРРИТОРИИ	Стадия	Лист	Листов	
Выполнил:	ЕВ	Петров			11.2023		ППТ	1	5	
Проверил:	О.Б.	Бабкина			11.2023	Чертёж межевания территории	ООО НПП "Изыскатель"			
					Масштаб 1:2 000					

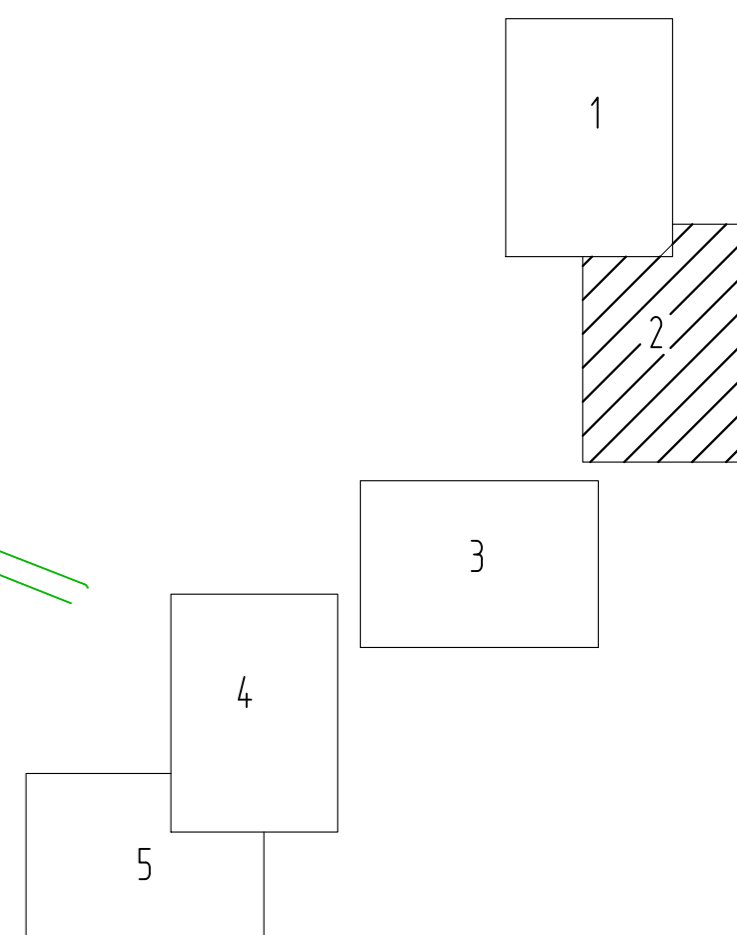
Имя, И.П.Ф. Подпись и дата

ЧЕРТЁЖ МЕЖЕВАНИЯ ТЕРРИТОРИИ (РЕКОНСТРУКЦИЯ)



- — границы территории, в отношении которых осуществляется подготовка проекта межевания
- — граница зоны планируемого размещения линейных объектов, подлежащих реконструкции в связи с изменением их местоположения
- 59:29:0850013 — обозначение кадастрового квартала
- — границы кадастрового квартала
- — проектируемый нефтепровод
- — проектируемый газопровод
- — существующий нефтепровод
- — существующий газопровод
- — существующий водовод
- ↔ — линия электроснабжения
- ▧ — река
- — границы земельных участков, учтенных в ЕГРН
- 1 — обозначение кадастрового номера земельного участка
- — граница формируемых земельных участков
- 1(1) — обозначение формируемого земельного участка

Схема расположения листов



Примечание:

- *красные линии, утвержденные в составе проекта планировки территории, или красные линии, утверждаемые, изменяемые проектом межевания территории отсутствуют
- *линии отступа от красных линий в целях определения мест допустимого размещения зданий, строений, сооружений отсутствуют
- *публичные сервитуты отсутствуют
- * границы существующих и планируемых элементов планировочной структуры совпадают с границами зон планируемого размещения объекта

					2021/354/ДС44			
					Реконструкция трубопроводов Сибирского месторождения (2024г.)			
Изм.	Кол.ч.	Лист	№ док.	Подпись	Дата			
Выполнил:	ЕВ	Петров		<i>Подпись</i>	11.2023	ПРОЕКТ МЕЖЕВАНИЯ ТЕРРИТОРИИ	Стадия	
Проверил:	О.Б.	Бабкина		<i>Подпись</i>	11.2023		ППТ	Лист
						000	2	Листов
						000 НПП "Изыскатель"		
						Масштаб 1:2 000		

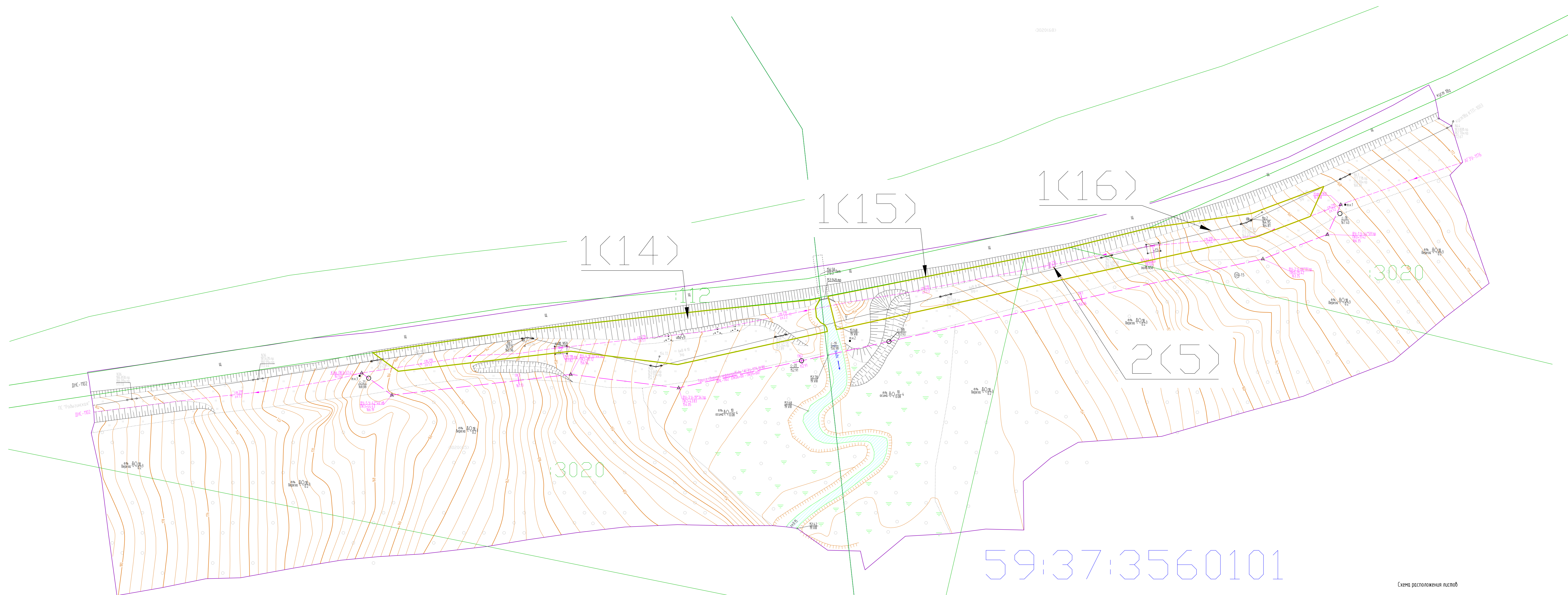
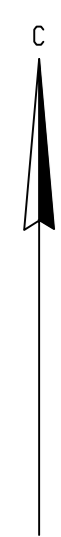
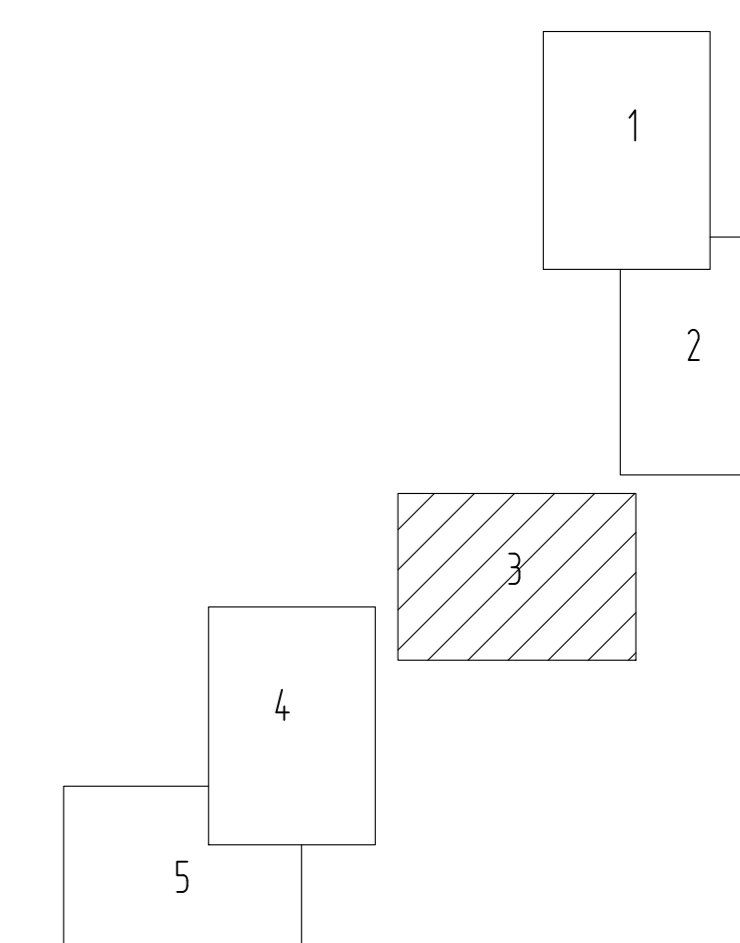


Схема расположения листов

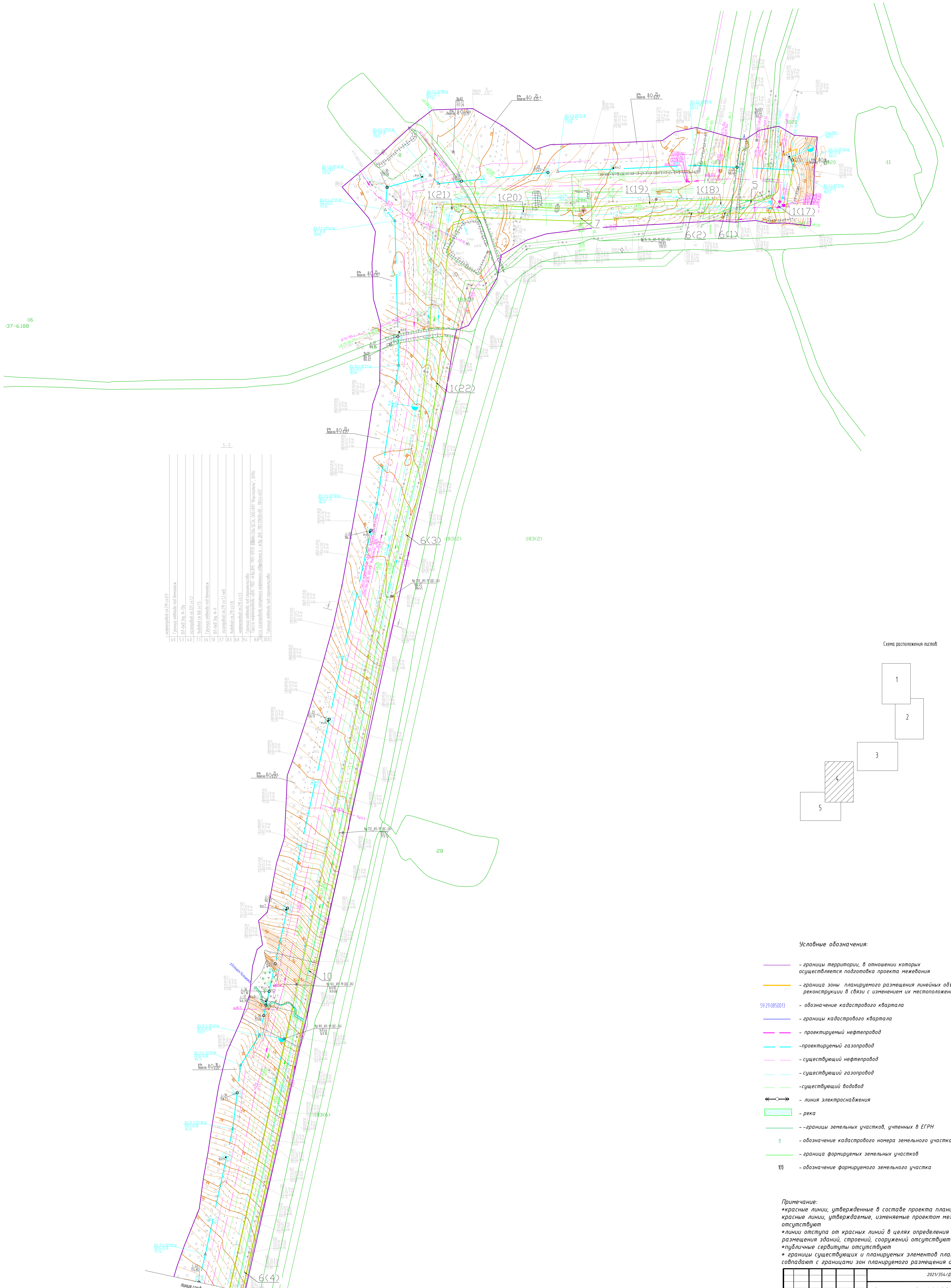


Условные обозначения:

- — границы территории, в отношении которых осуществляется подготовка проекта межевания
- — граница зоны планируемого размещения линейных объектов, подлежащих реконструкции в связи с изменением их местоположения
- 59:37:0850013 — обозначение кадастрового квартала
- — границы кадастрового квартала
- — проектируемый нефтепровод
- — проектируемый газопровод
- - - — существующий нефтепровод
- - - — существующий газопровод
- - - — существующий водовод
- ←→ — линия электропередачи
- — река
- — границы земельных участков, учтенных в ЕГРН
- 1 — обозначение кадастрового номера земельного участка
- — граница формируемых земельных участков
- 10 — обозначение формируемого земельного участка

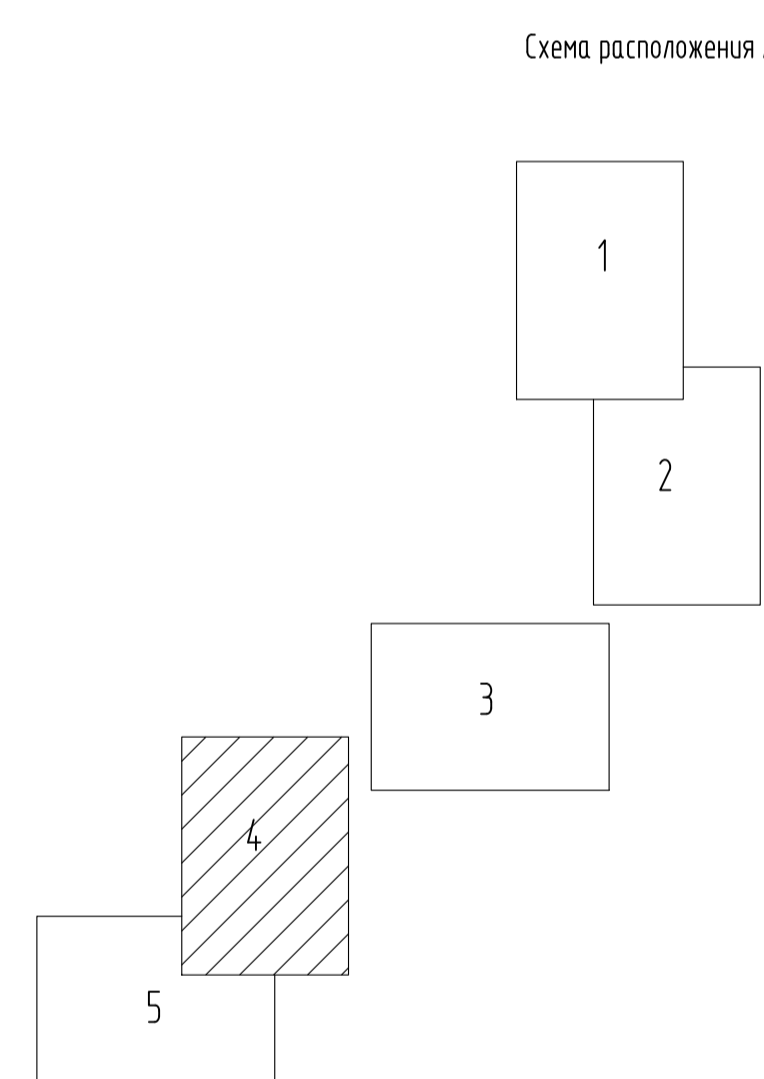
Примечание:
 *красные линии, утвержденные в составе проекта планировки территории, или красные линии, утверждаемые, изменяемые проектом межевания территории отсутствуют
 *линии отступа от красных линий в целях определения мест допустимого размещения зданий, строений, сооружений отсутствуют
 *публичные свидетельства отсутствуют
 *границы существующих и планируемых элементов планировочной структуры совпадают с границами зон планируемого размещения объекта

					2021/354/ДС44		
					Реконструкция трубопроводов Сибирского месторождения (2024г.)		
Лист	Квартал	Лист	Лист	Лист	Этап	Лист	Лист
Выполнил:	ЕВ. Печер	12023	ПРОЕКТ МЕЖЕВАНИЯ ТЕРРИТОРИИ		ЛПТ	4	5
Проверил:	О.Б. Бажина	12023	Чертеж межевания территории		ООО НПП "Изыскатель"		
					Масштаб 1:2 000		



5-5

1	183(1)	183(2)	183(3)	183(4)	183(5)	183(6)	183(7)	183(8)	183(9)	183(10)	183(11)	183(12)	183(13)	183(14)	183(15)	183(16)	183(17)	183(18)	183(19)	183(20)	183(21)	183(22)	183(23)	183(24)	183(25)	183(26)	183(27)	183(28)	183(29)	183(30)	183(31)	183(32)	183(33)	183(34)	183(35)	183(36)	183(37)	183(38)	183(39)	183(40)	183(41)	183(42)	183(43)	183(44)	183(45)	183(46)	183(47)	183(48)	183(49)	183(50)	183(51)	183(52)	183(53)	183(54)	183(55)	183(56)	183(57)	183(58)	183(59)	183(60)	183(61)	183(62)	183(63)	183(64)	183(65)	183(66)	183(67)	183(68)	183(69)	183(70)	183(71)	183(72)	183(73)	183(74)	183(75)	183(76)	183(77)	183(78)	183(79)	183(80)	183(81)	183(82)	183(83)	183(84)	183(85)	183(86)	183(87)	183(88)	183(89)	183(90)	183(91)	183(92)	183(93)	183(94)	183(95)	183(96)	183(97)	183(98)	183(99)	183(100)
---	--------	--------	--------	--------	--------	--------	--------	--------	--------	---------	---------	---------	---------	---------	---------	---------	---------	---------	---------	---------	---------	---------	---------	---------	---------	---------	---------	---------	---------	---------	---------	---------	---------	---------	---------	---------	---------	---------	---------	---------	---------	---------	---------	---------	---------	---------	---------	---------	---------	---------	---------	---------	---------	---------	---------	---------	---------	---------	---------	---------	---------	---------	---------	---------	---------	---------	---------	---------	---------	---------	---------	---------	---------	---------	---------	---------	---------	---------	---------	---------	---------	---------	---------	---------	---------	---------	---------	---------	---------	---------	---------	---------	---------	---------	---------	---------	---------	---------	---------	----------

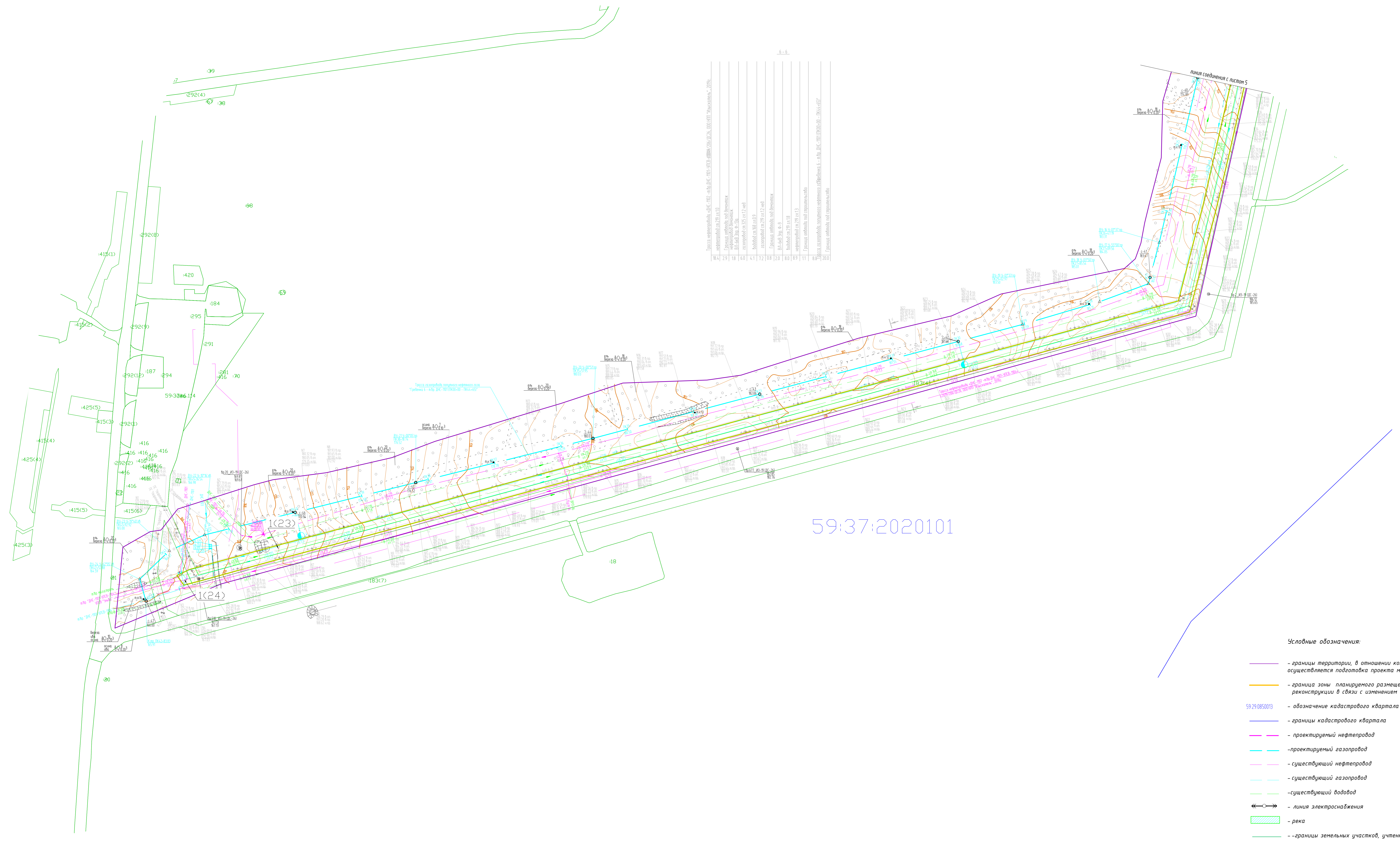


- Условные обозначения:**
- - границы территории, в отношении которых осуществляется подготовка проекта межевания
 - - граница зоны планируемого размещения линейных объектов, подлежащих реконструкции в связи с изменением их местоположения
 - 59:29:085:0013 - обозначение кадастрового квартала
 - - границы кадастрового квартала
 - - проектируемый нефтепровод
 - - проектируемый газопровод
 - - существующий нефтепровод
 - - существующий газопровод
 - - существующий водовод
 - - линия электроснабжения
 - - река
 - - границы земельных участков, учтенных в ЕГРН
 - 1 - обозначение кадастрового номера земельного участка
 - - граница формируемых земельных участков
 - 10 - обозначение формируемого земельного участка

Примечание:
 *красные линии, утвержденные в составе проекта планировки территории, или красные линии, утверждаемые, изменяемые проектом межевания территории отсутствуют
 *линии отступа от красных линий в целях определения мест допустимого размещения зданий, строений, сооружений отсутствуют
 *публичные сервитуты отсутствуют
 *границы существующих и планируемых элементов планировочной структуры совпадают с границами зон планируемого размещения объекта

		2021/254/ДК44	
Реконструкция трубопроводов Сибирского месторождения (2024г.)			
Экз.	Копия	Лист	№ 4 из 5
Выполнил	ЕВ. Погода	11.2023	ПРОЕКТ МЕЖЕВАНИЯ ТЕРРИТОРИИ
Проверил	О.Б. Бабкина	11.2023	Чертёж межевания территории
		Масштаб 1:2 000	ООО НПП "Изыскатель"

ЧЕРТЁЖ МЕЖЕВАНИЯ ТЕРРИТОРИИ (РЕКОНСТРУКЦИЯ)



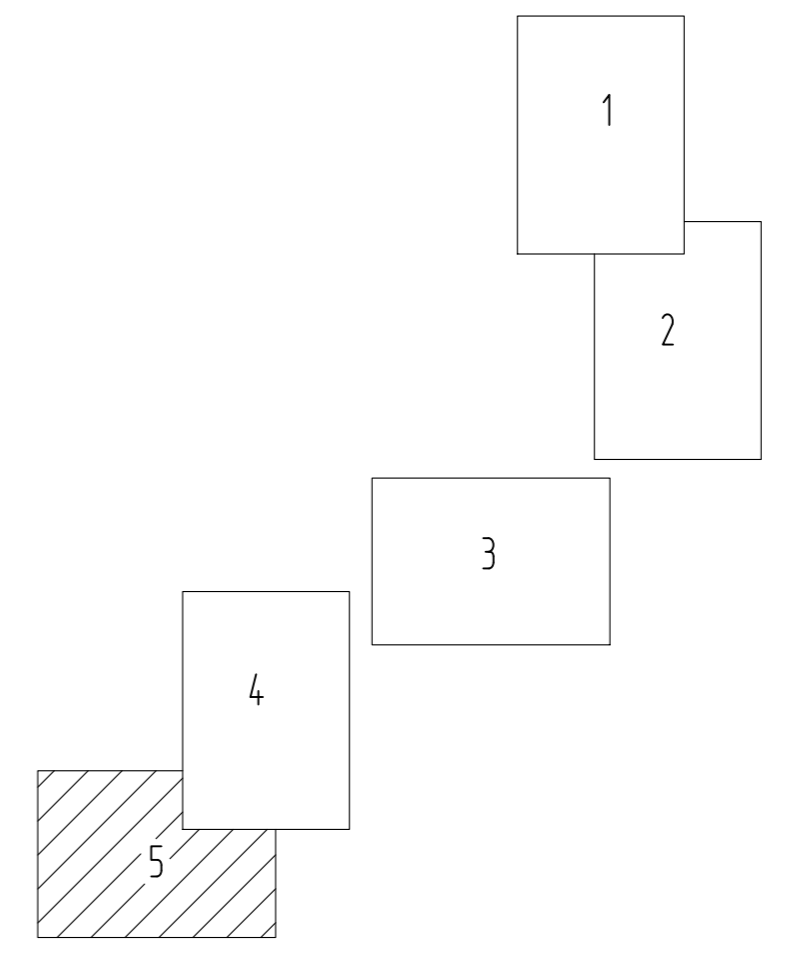
№ п/п	Наименование	Дата	Содержание
1	Техническое задание	11.2023	...
2
3
4
5
6
7
8
9
10
11
12
13
14
15
16
17
18
19
20

59:37:2020101

Условные обозначения:

- границы территории, в отношении которых осуществляется подготовка проекта межевания
- граница зоны планируемого размещения линейных объектов, подлежащих реконструкции в связи с изменением их местоположения
- 59:29:0850013 - обозначение кадастрового квартала
- границы кадастрового квартала
- проектируемый нефтепровод
- проектируемый газопровод
- существующий нефтепровод
- существующий газопровод
- существующий водовод
- линия электропередачи
- река
- границы земельных участков, учтенных в ЕГРН
- 1 - обозначение кадастрового номера земельного участка
- граница формируемых земельных участков
- 111 - обозначение формируемого земельного участка

Схема расположения листов



Примечание:
 *красные линии, утвержденные в составе проекта планировки территории, или красные линии, утверждаемые, изменения проектом межевания территории отсутствуют
 *линии отступа от красных линий в целях определения мест допустимого размещения зданий, строений, сооружений отсутствуют
 *публичные сведения отсутствуют
 * границы существующих и планируемых элементов планировочной структуры совпадают с границами зон планируемого размещения объекта

2021/354/ДС44					
Реконструкция трубопроводов Сибирского месторождения (2024г.)					
№ п/п	Исполн.	Лист	В. Дик	Подпись	Дата
1	ЕВ Перев	5			11.2023
ПРОЕКТ МЕЖЕВАНИЯ ТЕРРИТОРИИ					
2	О.Б. Бажина	5			11.2023
Чертеж межевания территории					
Масштаб 1:2 000					
ООО НПП "Изыскатель"					

Раздел 2
ПРОЕКТ МЕЖЕВАНИЯ ТЕРРИТОРИИ. ТЕКСТОВАЯ ЧАСТЬ

Инва. № подл.	Подп. и дата	Взам. инв. №

Изм	Кол.уч	Лист	№ док	Подп.	Дата

2021/354/ДС44-ПМТ

Лист

16

2 Проектные решения

Подготовка проекта межевания территории осуществляется в составе документации по планировке территории по объекту: «Реконструкция трубопроводов Сибирского месторождения (2024г.)».

Целью разработки проекта межевания территории является определение местоположения границ, образуемых и изменяемых земельных участков (частей земельных участков).

Задачами подготовки проекта межевания территории является анализ фактического землепользования и разработка проектных решений по формированию земельных участков (частей земельных участков) проектируемого объекта.

Проект разработан с учетом положений Градостроительного кодекса Российской Федерации.

Проектом предусматривается формирование земельных участков под объект: «Реконструкция трубопроводов Сибирского месторождения (2024г.)». Размер земельного участка, временного отводимого на период строительства, обеспечивает размещение проектируемой трассы, строительных механизмов, площадок складирования материалов и изделий, временных инвентарных бытовых помещений.

Проект межевания территории выполняется с учетом границ земельных участков (частей земельных участков), сведения о которых содержатся в едином государственном реестре недвижимости (ЕГРН).

2.1 Перечень образуемых земельных участков

Таблица 2.1.1 – Перечень образуемых земельных участков (строительство)

№ на чертеже	Местоположение (адрес) образуемого или изменяемого земельного участка	Кадастровый или условный номер образуемого земельного участка	Категория	Вид разрешенного использования	Вид разрешенного формируемого земельного участка (части)	Площадь	Землепользователь (правообладатель)	Способ образования
реконструкция сборного нефтепровода «АГЗУ-1163(К2) – т.вр.10кол.» (ПК05+00-ПК08+00)								
1	Пермский край, г. Березники	:ЗУ1	Земли населённых пунктов	-		6521	Муниципальное образование Г. Березники Пермского края	Образование земельного участка из земель муниципальной или государственной собственности
реконструкция сборного нефтепровода «АГЗУ-1168(К10) – т.вр.18кол.» (ПК00+00-ПК21+00)								
2(1)	Пермский край, Усольский район, Березниковское лесничество, Романовское	59:37:000 0000:302 0/чзу1(1)	Земли лесного фонда	Использование лесов в соответствии	Под объект: «Реконструкция трубопроводов	1021	Российская Федерация	Образование части

Изм	Кол.уч	Лист	№ док	Подп.	Дата
-----	--------	------	-------	-------	------

2021/354/ДС44-ПМТ

Лист

17

№ на чертеже	Местоположение (адрес) образуемого или изменяемого земельного участка	Кадастровый или условный номер образуемого земельного участка	Категория	Вид разрешенного использования	Вид разрешенного формиремого земельного участка (части)	Площадь	Землепользователь (правообладатель)	Способ образования
2(2)	(Вогульское) 41 (1-27), 43 (1-17), 45 (1-11), 46 (1-11), 70 (1-11), 73 (1-14), 75 (1-23), 104 (1-12), 105 (1-22), 106 (1-20), 143 (1-6)	59:37:000 0000:302 0/чзу1(2)		с Лесным кодексом Российской Федерации	Сибирского месторождения (2024 г.)»	557		земельного участка
2(3)	Романовское (Романовское) 34 (1-3, ч.4,5,6, ч.7,8,9), 35 (ч.1,2-9, ч.10,11-13), 36 (1-4, ч.6, ч.7,8-10, ч.11,12,13, ч.14, ч.15, ч.16, 17-21), 37 (1-6, ч.7, ч.8, ч.9, 10-13), 38 (1, ч.2,3-17, ч.18, ч.19, ч.20, ч.21, ч.22, ч.23, ч.24, 25-31), 39 (1, ч.2,3-13, ч.14, ч.15, ч.16, 17-21), 44 (1, ч.2, ч.3, ч.4,5,6, ч.7, ч.8, ч.9, 10-12, ч.13, 14-21), 45 (ч.1,2-8), 46 (1-11), 47 (ч.1, ч.2, ч.3,4, ч.5, ч.6,7, ч.8,9-21), 49 (ч.1, ч.2,3-6, 8-21, ч.22,23,24), 50 (1-23, ч.24,25-28), 52 (1-15), 53 (1-27), 54 (1-25), 55 (1-17), 56 (1-13), 57 (1-15), 62 (1, ч.2, ч.3, ч.4, ч.5,6, ч.7,8, ч.9, 10-14, ч.15,16-19), 63 (ч.1, ч.2, ч.3, ч.4, ч.5,6,7, ч.8, ч.9,10, ч.11, ч.12, ч.13,14,15, ч.16, ч.17,18,19), 64 (ч.1,2-5), 65 (1-8), 70 (1-21), 71 (1-24), 72 (1-24), 73 (1-22), 74 (1-9), 75 (1-18), 76 (1-14), 77 (1-19), 109 (1-9), 132 (1-13), 133 (1-13), 134 (1-4, 6-18), 145 (ч.1, ч.2, ч.3,4, ч.5, ч.6,7-8, ч.9,10, ч.11,12, ч.13, ч.14,15	59:37:000 0000:302 0/чзу1(3)				339		
2(4)		59:37:000 0000:302 0/чзу1(4)				10297		
2(5)		59:37:000 0000:302 0/чзу1(5)				3955		
2(6)		59:37:000 0000:302 0/чзу1(6)				77		
2(7)		59:37:000 0000:302 0/чзу1(7)				278		
2(8)		59:37:000 0000:302 0/чзу1(8)				11567		
2(9)		59:37:000 0000:302 0/чзу1(9)				10627		
2(10)		59:37:000 0000:302 0/чзу1(10)				11447		
2(11)		59:37:000 0000:302 0/чзу1(11)				1434		
2(12)		59:37:000 0000:302 0/чзу1(12)				4232		

Инд. № подл.	Подп. и дата	Взам. инв. №

Изм	Кол.уч	Лист	№ док	Подп.	Дата

2021/354/ДС44-ПМТ

Лист
18

№ на чертеже	Местоположение (адрес) образуемого или изменяемого земельного участка	Кадастровый или условный номер образуемого земельного участка	Категория	Вид разрешенного использования	Вид разрешенного формируемого земельного участка (части)	Площадь	Землепользователь (правообладатель)	Способ образования
2(13)	,ч.16,ч.17,ч.18,19,20,ч.21,22,ч.23,24-29), 146 (1,ч.2,ч.3,4-31), 147 (1-17), 148 (ч.1,ч.2,3-11,ч.12,13,14,ч.15,ч.16,17-24), 158 (1-13), 159 (1-15), 160 (1-11), 162 (1-8), 177 (1-21), 187 (1-7,ч.8,9,ч.10,ч.11,ч.12,13), 188 (1-13), 189 (1-14), 191 (1-13), 192 (1-14), 193 (1-12), 194 (1-16), 195 (1-11), 218 (1-14,ч.15,16,ч.17,18,ч.19,ч.20, 21,22,ч.23,24), 222 (1-11), 223 (1-12), 224 (1-13), 225 (1-7), 226 (1-9), 238 (1,ч.2,3-14,ч.15,16,17), 239 (1,ч.2,ч.3,4,ч.5,ч.6,7-9,ч.10,ч.11,12,13,ч.14,15,ч.16,17,ч.18,19-23,ч.24,25), 240 (ч.1,2,ч.3,ч.4,5,ч.6,7,ч.8,ч.9, ч.10,11-18,ч.19,ч.20,21,ч.22,23,ч.24, 25-26,ч.27,ч.28), 241 (1-3, ч.5,ч.6,7-9,ч.10,ч.11,ч.12,13,ч.14,ч.15,ч.16,17-32,ч.33,34), 244 (1-6), 245 (1-12), 246 (1-10), 247 (1-10), 248 (1-25), 249 (1-25), 250 (1-11), 251 (1-11), 252 (1-13), 254 (1-16), 255 (1-7), 256 (1-10), 257 (1-8), 258 (1-10), 259 (1-17), 260 (1-8), 261 (1-13)	59:37:000 0000:302 0/чзу1(13)				1511		
3(1)	Пермский край, Муниципальное образование «Город Березники»,	59:37:000 0000:3/чз у1(1)	Земли лесного фонда	Использование лесов в соответствии с Лесным кодексом Российской Федерации	Под объект: «Реконструкция трубопроводов Сибирского месторождения (2024 г.)»	502	Российская Федерация	Образование части земельного участка
3(2)	Березниковское лесничество, Березниковское участковое лесничество, кварталы №№ 1, 3-15, 28-31, 34-37, 41, 43-45, 48-50, 54-64, 67-83, 85-95, 104-108,122-130, 148-154;Усольское участковое лесничество, кварталы №№	59:37:000 0000:3/чз у1(2)				420		
3(3)		59:37:000 0000:3/чз у1(3)				386		
3(4)		59:37:000 0000:3/чз у1(4)				32		

Инд. № подл.	Подп. и дата	Взам. инв. №

Изм	Кол.уч	Лист	№ док	Подп.	Дата

2021/354/ДС44-ПМТ

Лист
19

№ на чертеже	Местоположение (адрес) образуемого или изменяемого земельного участка	Кадастровый или условный номер образуемого земельного участка	Категория	Вид разрешенного использования	Вид разрешенного формирруемого земельного участка (части)	Площадь	Землепользователь (правообладатель)	Способ образования	
3(5)	24, 29, 32-34, 44-46, 48-52, 54, 60, 64-69, 73- 75, 77, 79-84, 88-103, 106-107, 109-122, 131-134, 136-142, 145, 147-149, 151, 159-168, 173-175, 186-196, 199-201, 210, 213-225, 227, 237-254, 261-270, 273-274; Пригородное участковое лесничество, кварталы №№ 1-94, 96-114,116-124, 126, 127, 129-132, 134, 139-141, 143, 146, 147, 150, 152, 158, 159,161, 166, 167, 171, 172, 175, 178-183, 185, 186,189, 190, 193-197, 199, 201-207, 209-212; Романовское участковое лесничество, кварталы №№ 1-29, 33-108, 110-111, 114-138, 142-164, 166-169, 172-179, 182-196, 198-202, 204-224, 226,227, 230-240, 242-244, 253-260, 262-264, 266-274, 293-297, 299, 301,302, 327, 328, 359,360, 369, 370; Романовское участковое лесничество, кварталы №№ 245-252, 276-292, 303-317, 319-324, 329- 357, 362-367, 371-387, 389, 390, 392-427, 431- 465; Верх-Кондасское участковое лесничество, кварталы №№ 1-21, 23-33, 35-45, 48, 58-83, 92- 126, 128-139, 142-144, 152-185, 187-209, 212- 296, 299-333; Березниковское участковое лесничество, кварталы №№ 96-102, 109-120, 131-146, 155- 210, 212-219, 222-229, 231-232, 235, 237-244,246-377	59:37:000 0000:3/чз у1(5)				241			
4	Пермский край, Усольский район, Березниковское лесничество, Романовское участковое лесничество (Романовское), 34 (часть выдела 4), 35 (часть выдела 1), 36 (части выделов 6,7,11,14), 37 (части выделов 7,8,9), 38 (части выделов 18,19,20,21,22,23), 39 (части выделов 2,14,15,16), 44 (части выделов 2,3), 47 (части выделов 1,2), 62 (части выделов 2,5,7,9,15)	59:00:000 0000:135 261/чзу1	Земли лесного фонда	лесной участок под объект "Газопровод- отвод от магистрално го газопровода "Чусовой- Березники- Соликамск" для газоснабжени я Усольского калийного комбината"	Под объект: «Реконструкция трубопроводов Сибирского месторождения (2024 г.)»	867	Российская Федерация	Образование части земельного участка	
Изм	Кол.уч	Лист	№ док	Подп.	Дата	2021/354/ДС44-ПМТ			
Индв. № подл.	Подп. и дата	Взам. инв. №							Лист
								20	

№ на чертеже	Местоположение (адрес) образуемого или изменяемого земельного участка	Кадастровый или условный номер образуемого земельного участка	Категория	Вид разрешенного использования	Вид разрешенного формиреваемого земельного участка (части)	Площадь	Землепользователь (правообладатель)	Способ образования
5	Пермский край, Усольский район, Березниковское лесничество, Романовское участковое лесничество (Романовское) квартал №34 (части выделов 4,7), квартал №35(части выделов 1,10), квартал №36 (части выделов 6,7,11,14,15), квартал №37 (части выделов 7,8,9), квартал №38 (части выделов 18,19,22,23,24), квартал №39 (часть выдела 2), квартал №44 (2,3,4,7,8,9,13), квартал №45 (часть выдела 1), квартал №47 (части выделов 1,2,3,5,6,8), квартал №49 (части выделов 1,2), квартал №62 (части выделов 2,3,4), квартал №63 (части выделов 1,2,3,4,5), квартал №64 (часть выдела 1)	59:37:000 0000:292 1/чзу1	Земли лесного фонда	для строительств а объекта «Шлейфовый заход ВЛ 220 кВ Яйвинская ГРЭС – Северная Ш цепь на ПС 220/6 кВ КамаКалий»	Под объект: «Реконструкция трубопроводов Сибирского месторождения (2024 г.)»	1793	Российская Федерация	Образование части земельного участка
реконструкция сборного нефтепровода «АГЗУ-1176(К18) – ДНС-1102» (ПК06+00-ПК09+00)								
2(14)	Пермский край, Усольский район, Березниковское лесничество, Романовское лесничество, Романовское (Вогульское) 41 (1-27), 43 (1-17), 45 (1-11), 46 (1-11), 70 (1-11), 73 (1-14), 75 (1-23), 104 (1-12), 105 (1-22), 106 (1-20), 143 (1-6)	59:37:000 0000:302 0/чзу1(14)	Земли лесного фонда	Использован ие лесов в соответствии с Лесным кодексом Российской Федерации	Под объект: «Реконструкция трубопроводов Сибирского месторождения (2024 г.)»	4887	Российская Федерация	Образование части земельного участка
2(15)		59:37:000 0000:302 0/чзу1(15)				1670		

Инов. № подл.	Подп. и дата	Взам. инв. №

Изм	Кол.уч	Лист	№ док	Подп.	Дата

2021/354/ДС44-ПМТ

Лист

21

Взам. инв. №		<p>Романовское (Романовское) 34 (1-3,ч.4,5,6,ч.7,8,9), 35 (ч.1,2-9,ч.10,11-13), 36 (1-4, ч.6,ч.7,8-10,ч.11,12,13,ч.14,ч.15,ч.16, 17-21), 37 (1-6,ч.7,ч.8,ч.9,10-13), 38 (1,ч.2,3-17,ч.18,ч.19,ч.20,ч.21,ч.22,ч.23,ч.24,25-31), 39 (1,ч.2,3-13,ч.14,ч.15,ч.16,17-21), 44 (1,ч.2,ч.3,ч.4,5,6,ч.7,ч.8,ч.9, 10-12,ч.13,14-21), 45 (ч.1,2-8), 46 (1-11), 47 (ч.1,ч.2,ч.3,4,ч.5,ч.6,7,ч.8,9-21), 49 (ч.1,ч.2,3-6, 8-21,ч.22,23,24), 50 (1-23,ч.24,25-28), 52 (1-15), 53 (1-27), 54 (1-25), 55 (1-17), 56 (1-13), 57 (1-15), 62 (1,ч.2,ч.3,ч.4,ч.5,6,ч.7,8,ч.9, 10-14,ч.15,16-19), 63 (ч.1,ч.2,ч.3,ч.4,ч.5,6,7,ч.8,ч.9,10,ч.11,ч.12,ч.13,14,15,ч.16,ч.17,18,19), 64 (ч.1,2-5), 65 (1-8), 70 (1-21), 71 (1-24), 72 (1-24), 73 (1-22), 74 (1-9), 75 (1-18), 76 (1-14), 77 (1-19), 109 (1-9), 132 (1-13), 133 (1-13), 134 (1-4, 6-18), 145 (ч.1,ч.2,ч.3,4,ч.5,ч.6,7-8,ч.9,10,ч.11,12,ч.13,ч.14,15,ч.16,ч.17,ч.18,19,20,ч.21,22,ч.23,24-29), 146 (1,ч.2,ч.3,4-31), 147 (1-17), 148 (ч.1,ч.2,3-11,ч.12,13,14,ч.15,ч.16,17-24), 158 (1-13), 159 (1-15), 160 (1-11), 162 (1-8), 177 (1-21), 187 (1-7,ч.8,9,ч.10,ч.11,ч.12,13), 188 (1-13), 189 (1-14), 191 (1-13), 192 (1-14), 193 (1-12), 194 (1-16), 195 (1-11), 218 (1-14,ч.15,16,ч.17,18,ч.19,ч.20, 21,22,ч.23,24), 222 (1-11), 223 (1-12), 224 (1-13), 225 (1-7), 226 (1-9), 238 (1,ч.2,3-14,ч.15,16,17), 239 (1,ч.2,ч.3,4,ч.5,ч.6,7-9,ч.10,ч.11,12,13,ч.14,15,ч.16,17,ч.18,19-23,ч.24,25), 240 (ч.1,2,ч.3,ч.4,5,ч.6,7,ч.8,ч.9, ч.10,11-18,ч.19,ч.20,21,ч.22,23,ч.24, 25-26,ч.27,ч.28), 241 (1-3, ч.5,ч.6,7-9,ч.10,ч.11,ч.12,13,ч.14,ч.15,ч.16,17-32,ч.33,34), 244 (1-6), 245 (1-12), 246 (1-10), 247 (1-10), 248 (1-25), 249 (1-25), 250 (1-11), 251 (1-11), 252 (1-13), 254 (1-16), 255 (1-7), 256 (1-10), 257 (1-8), 258 (1-10), 259 (1-17), 260 (1-8), 261 (1-13)</p>	59:37:000 0000:302 0/чзу1(16)				1836		
Инв. № подл.	3(6)					2167			
Изм		Кол.уч	Лист	№ док	Подп.	Дата	2021/354/ДС44-ПМТ		
							Лист		
							22		

№ на чертеже	Местоположение (адрес) образуемого или изменяемого земельного участка	Кадастровый или условный номер образуемого земельного участка	Категория	Вид разрешенного использования	Вид разрешенного формиреваемого земельного участка (части)	Площадь	Землепользователь (правообладатель)	Способ образования	
	Пермский край, Муниципальное образование «Город Березники», Березниковское лесничество, Березниковское участковое лесничество, кварталы №№ 1, 3-15, 28-31, 34-37, 41, 43-45, 48-50, 54-64, 67-83, 85-95, 104-108, 122-130, 148-154; Усольское участковое лесничество, кварталы №№ 24, 29, 32-34, 44-46, 48-52, 54, 60, 64-69, 73-75, 77, 79-84, 88-103, 106-107, 109-122, 131-134, 136-142, 145, 147-149, 151, 159-168, 173-175, 186-196, 199-201, 210, 213-225, 227, 237-254, 261-270, 273-274; Пригородное участковое лесничество, кварталы №№ 1-94, 96-114, 116-124, 126, 127, 129-132, 134, 139-141, 143, 146, 147, 150, 152, 158, 159, 161, 166, 167, 171, 172, 175, 178-183, 185, 186, 189, 190, 193-197, 199, 201-207, 209-212; Романовское участковое лесничество, кварталы №№ 1-29, 33-108, 110-111, 114-138, 142-164, 166-169, 172-179, 182-196, 198-202, 204-224, 226, 227, 230-240, 242-244, 253-260, 262-264, 266-274, 293-297, 299, 301, 302, 327, 328, 359, 360, 369, 370; Романовское участковое лесничество, кварталы №№ 245-252, 276-292, 303-317, 319-324, 329-357, 362-367, 371-387, 389, 390, 392-427, 431-465; Верх-Кондасское участковое лесничество, кварталы №№ 1-21, 23-33, 35-45, 48, 58-83, 92-126, 128-139, 142-144, 152-185, 187-209, 212-296, 299-333; Березниковское участковое лесничество, кварталы №№ 96-102, 109-120, 131-146, 155-210, 212-219, 222-229, 231-232, 235, 237-244, 246-377	59:37:000000:3/чз у1(6)	Земли лесного фонда	Использование лесов в соответствии с Лесным кодексом Российской Федерации	Под объект: «Реконструкция трубопроводов Сибирского месторождения (2024 г.)»		Российская Федерация	Образование части земельного участка	
реконструкция газопровода попутного нефтяного газа «Гребенка 6 – т.вр. ДНС-1101» (ПК00+00-ПК44+65)									
	3(7)	Пермский край, Муниципальное образование «Город Березники», Березниковское лесничество,	59:37:000000:3/чз у1(7)	Земли лесного фонда	Использование лесов в соответствии с Лесным кодексом Российской Федерации	Под объект: «Реконструкция трубопроводов Сибирского месторождения (2024 г.)»	Российская Федерация	Образование части земельного участка	
	3(8)	Березниковское участковое лесничество, кварталы №№ 1, 3-15, 28-31, 34-37, 41, 43-45, 48-50, 54-64, 67-83, 85-95, 104-108, 122-130, 148-154; Усольское участковое	59:37:000000:3/чз у1(8)						
	3(9)		59:37:000000:3/чз у1(9)						
	3(10)		59:37:000000:3/чз у1(10)						
Взам. инв. №	Подп. и дата	Инв. № подл.							Лист
			2021/354/ДС44-ПМТ						23
Изм	Кол.уч	Лист	№ док	Подп.	Дата				

№ на чертеже	Местоположение (адрес) образуемого или изменяемого земельного участка	Кадастровый или условный номер образуемого земельного участка	Категория	Вид разрешенного использования	Вид разрешенного формируемого земельного участка (части)	Площадь	Землепользователь (правообладатель)	Способ образования
3(11)	лесничество, кварталы №№ 24, 29, 32-34, 44-46, 48-52, 54, 60, 64-69, 73- 75, 77, 79-84, 88-103, 106-107, 109-122, 131-134, 136-142, 145, 147-149, 151, 159-168, 173-175, 186-196, 199-201, 210, 213-225, 227, 237-254, 261-270, 273-274; Пригородное участковое лесничество, кварталы №№ 1-94, 96-114, 116-124, 126, 127, 129-132, 134, 139-141, 143, 146, 147, 150, 152, 158, 159, 161, 166, 167, 171, 172, 175, 178-183, 185, 186, 189, 190, 193-197, 199, 201-207, 209-212; Романовское участковое лесничество, кварталы №№ 1-29, 33-108, 110-111, 114-138, 142-164, 166-169, 172-179, 182-196, 198-202, 204-224, 226, 227, 230-240, 242-244, 253-260, 262-264, 266-274, 293-297, 299, 301, 302, 327, 328, 359, 360, 369, 370; Романовское участковое лесничество, кварталы №№ 245-252, 276-292, 303-317, 319-324, 329- 357, 362-367, 371-387, 389, 390, 392-427, 431- 465; Верх-Кондасское участковое лесничество, кварталы №№ 1-21, 23-33, 35-45, 48, 58-83, 92- 126, 128-139, 142-144, 152-185, 187-209, 212- 296, 299-333; Березниковское участковое лесничество, кварталы №№ 96-102, 109-120, 131-146, 155- 210, 212-219, 222-229, 231-232, 235, 237-244, 246-377	59:37:000 0000:3/чз y1(11)				62006		
3(12)		59:37:000 0000:3/чз y1(12)				749		
3(13)		59:37:000 0000:3/чз y1(13)				2038		
3(14)		59:37:000 0000:3/чз y1(14)				579		
3(15)		59:37:000 0000:3/чз y1(15)				1318		
3(16)		59:37:000 0000:3/чз y1(16)				986		
6	Пермский край, Усольский муниципальный район, Березниковское лесничество, Романовское участковое лесничество в квартале 129 (части выделов 12, 15, 16, 17, 18, 19, 22), квартале 156 (части выделов 3, 17)	59:37:202 0101:193/ чзу1	Земли лесного фонда	Строительство о и обустройство скважин Уньвинского месторожден ия (кустовые площадки №1 бис и №2 бис)..Лесной участок	Под объект: «Реконструкция трубопроводов Сибирского месторождения (2024 г.)»	224	Российская Федерация	Образование части земельного участка
7(1)	Пермский край, Усольский муниципальный район, Березниковское лесничество, Романовское участковое лесничество в квартале № 129 (части выделов 14, 15, 22), в квартале № 156 (части выделов 2, 3, 4, 9, 11, 12, 16, 17), в квартале 184 (части выделов 6, 10, 15, 23), в квартале 185 (части выделов 3, 4, 5, 6, 10)	59:37:202 0101:183/ чзу1(1)	Земли лесного фонда	Строительство о и обустройство скважин Уньвинского месторожден ия (кустовые площадки №1 бис и №2 бис)..Лесной участок	Под объект: «Реконструкция трубопроводов Сибирского месторождения (2024 г.)»	816	Российская Федерация	Образование части земельного участка
7(2)		59:37:202 0101:183/ чзу1(2)				368		
7(3)		59:37:202 0101:183/ чзу1(3)				613		
Изм	Кол.уч	Лист	№ док	Подп.	Дата	2021/354/ДС44-ПМТ		
							Лист	
							24	

Взам. инв. №

Подп. и дата

Инв. № подл.

№ на чертеже	Местоположение (адрес) образуемого или изменяемого земельного участка	Кадастровый или условный номер образуемого земельного участка	Категория	Вид разрешенного использования	Вид разрешенного формиремого земельного участка (части)	Площадь	Землепользователь (правообладатель)	Способ образования
8	Пермский край, Усольский район, Березниковское лесничество, Романовское участковое лесничество (Романовское), в квартале 129 (ч.в. 15, 16, 22), в квартале 156 (ч.в. 2, 3, 17)	59:37:202 0101:286/чзу1	Земли лесного фонда	Строительство объектов обустройства нагнетательных скважин Уньвинского нефтяного месторождения (2016г.)	Под объект: «Реконструкция трубопроводов Сибирского месторождения (2024 г.)»	1084	Российская Федерация	Образование части земельного участка

Таблица 2.1.2 – Перечень образуемых земельных участков (реконструкция)

№ на чертеже	Местоположение (адрес) образуемого или изменяемого земельного участка	Кадастровый или условный номер образуемого земельного участка	Категория	Вид разрешенного использования	Вид разрешенного формиремого земельного участка (части)	Площадь	Землепользователь (правообладатель)	Способ образования
--------------	---	---	-----------	--------------------------------	---	---------	-------------------------------------	--------------------

реконструкция сборного нефтепровода «АГЗУ-1168(К10) – т.вр.18кол.» (ПК00+00-ПК21+00)

1(1)	Пермский край, Усольский район, Березниковское лесничество, Романовское (Вогульское) 41 (1-27), 43 (1-17), 45 (1-11), 46 (1-11), 70 (1-11), 73 (1-14), 75 (1-23), 104 (1-12), 105 (1-22), 106 (1-20), 143 (1-6) Романовское (Романовское) 34 (1-3,ч.4,5,6,ч.7,8,9), 35 (ч.1,2-9,ч.10,11-13), 36 (1-4, ч.6,ч.7,8-10,ч.11,12,13,ч.14,ч.15,ч.16,17-21), 37 (1-6,ч.7,ч.8,ч.9,10-13), 38 (1,ч.2,3-17,ч.18,ч.19,ч.20,ч.21,ч.22,ч.23,ч.24,25-31), 39 (1,ч.2,3-13,ч.14,ч.15,ч.16,17-21), 44 (1,ч.2,ч.3,ч.4,5,6,ч.7,ч.8,ч.9,10-12,ч.13,14-21), 45 (ч.1,2-8), 46 (1-11), 47 (ч.1,ч.2,ч.3,4,ч.5,ч.6,7,ч.8,9-21), 49 (ч.1,ч.2,3-6,8-21,ч.22,23,24), 50 (1-23,ч.24,25-28), 52 (1-15), 53 (1-27), 54 (1-25), 55 (1-17), 56 (1-13), 57 (1-15), 62 (1,ч.2,ч.3,ч.4,ч.5,6,ч.7,8,ч.9,10-14,ч.15,16-19), 63 (ч.1,ч.2,ч.3,ч.4,ч.5,6,7,ч.8,ч.9,10,ч.11,ч.12,ч.13,14,15,ч.16,ч.17,18,19), 64 (ч.1,2-5), 65 (1-8), 70 (1-21), 71 (1-24), 72 (1-24), 73 (1-22), 74 (1-9), 75 (1-18), 76 (1-14), 77 (1-19), 109 (1-9), 132 (1-13), 133 (1-13), 134 (1-4, 6-18), 145 (ч.1,ч.2,ч.3,4,ч.5,ч.6,7-8,ч.9,10,ч.11,12,ч.13,ч.14,15,ч.16,ч.17,ч.18,19,20,ч.21,22,ч.23,24-29), 146 (1,ч.2,ч.3,4-31), 147 (1-17), 148 (ч.1,ч.2,3-11,ч.12,13,14,ч.15,ч.16,17-24), 158 (1-13), 159 (1-15), 160 (1-11), 162 (1-8), 177 (1-	59:37:0000 000:3020/чзу1(1)	Земли лесного фонда	Использование лесов в соответствии с Лесным кодексом Российской Федерации	Под объект: «Реконструкция трубопроводов Сибирского месторождения (2024 г.)»	79	Российская Федерация	Образование части земельного участка
1(2)		59:37:0000 000:3020/чзу1(2)				6873		
1(3)		59:37:0000 000:3020/чзу1(3)				373		
1(4)		59:37:0000 000:3020/чзу1(4)				2		
1(5)		59:37:0000 000:3020/чзу1(5)				64		
1(6)		59:37:0000 000:3020/чзу1(6)				964		
1(7)		59:37:0000 000:3020/чзу1(7)				9206		
1(8)		59:37:0000 000:3020/чзу1(8)				7551		
1(9)		59:37:0000 000:3020/чзу1(9)				8659		
1(10)		59:37:0000 000:3020/чзу1(10)				1098		
1(11)		59:37:0000 000:3020/чзу1(11)				2285		
1(12)		59:37:0000 000:3020/чзу1(12)				168		
1(13)		59:37:0000 000:3020/чзу1(13)				23		

Инов. № подл.	Подп. и дата	Взам. инв. №

№ на чертеже	Местоположение (адрес) образуемого или измененного земельного участка	Кадастровый или условный номер образуемого земельного участка	Категория	Вид разрешенного использования	Вид разрешенного формируемого земельного участка (части)	Площадь	Землепользователь (правообладатель)	Способ образования
	21), 187 (1-7, ч.8,9, ч.10, ч.11, ч.12,13), 188 (1-13), 189 (1-14), 191 (1-13), 192 (1-14), 193 (1-12), 194 (1-16), 195 (1-11), 218 (1-14, ч.15,16, ч.17,18, ч.19, ч.20, 21,22, ч.23,24), 222 (1-11), 223 (1-12), 224 (1-13), 225 (1-7), 226 (1-9), 238 (1, ч.2,3-14, ч.15,16,17), 239 (1, ч.2, ч.3,4, ч.5, ч.6,7-9, ч.10, ч.11,12,13, ч.14,15, ч.16,17, ч.18,19-23, ч.24,25), 240 (ч.1,2, ч.3, ч.4,5, ч.6,7, ч.8, ч.9, ч.10,11-18, ч.19, ч.20,21, ч.22,23, ч.24, 25-26, ч.27, ч.28), 241 (1-3, ч.5, ч.6,7-9, ч.10, ч.11, ч.12,13, ч.14, ч.15, ч.16,17-32, ч.33,34), 244 (1-6), 245 (1-12), 246 (1-10), 247 (1-10), 248 (1-25), 249 (1-25), 250 (1-11), 251 (1-11), 252 (1-13), 254 (1-16), 255 (1-7), 256 (1-10), 257 (1-8), 258 (1-10), 259 (1-17), 260 (1-8), 261 (1-13)							
2(1)	Пермский край, Муниципальное образование «Город Березники», Березниковское лесничество, Березниковское участковое лесничество, кварталы №№ 1, 3-15, 28-31, 34-37, 41, 43-45, 48-50, 54-64, 67-83, 85-95, 104-108,122-130, 148-154; Усольское участковое лесничество, кварталы №№ 24, 29, 32-34, 44-46, 48-52, 54, 60, 64-69, 73-75, 77, 79-84, 88-103, 106-107, 109-122, 131-134, 136-142, 145, 147-149, 151, 159-168, 173-175, 186-196, 199-201, 210, 213-225, 227, 237-254, 261-270, 273-274; Пригородное участковое лесничество, кварталы №№ 1-94, 96-114,116-124, 126, 127, 129-132, 134, 139-141, 143, 146, 147, 150, 152, 158, 159,161, 166, 167, 171, 172, 175, 178-183, 185, 186,189, 190, 193-197, 199, 201-207, 209-212; Романовское участковое лесничество, кварталы №№ 1-29, 33-108, 110-111, 114-138, 142-164, 166-169, 172-179, 182-196, 198-202, 204-224, 226,227, 230-240, 242-244, 253-260, 262-264, 266-274, 293-297, 299, 301,302, 327, 328, 359,360, 369, 370; Романовское участковое лесничество, кварталы №№ 245-252, 276-292, 303-317, 319-324, 329-357, 362-367,	59:37:0000 000:3/чзу1(1)	Земли лесного фонда	Использование лесов в соответствии с Лесным кодексом Российской Федерации	Под объект: «Реконструкция трубопроводов Сибирского месторождения (2024 г.)»	185	Российская Федерация	Образование части земельного участка
2(2)		59:37:0000 000:3/чзу1(2)				84		
2(3)		59:37:0000 000:3/чзу1(3)				22		
2(4)	59:37:0000 000:3/чзу1(4)	127						

Индв. № подл.	Подп. и дата	Взам. инв. №

№ на чертеже	Местоположение (адрес) образуемого или измененного земельного участка	Кадастровый или условный номер образуемого земельного участка	Категория	Вид разрешенного использования	Вид разрешенного формируемого земельного участка (части)	Площадь	Землепользователь (правообладатель)	Способ образования
	371-387, 389, 390, 392-427, 431- 465; Верх-Кондасское участковое лесничество, кварталы №№ 1-21, 23-33, 35-45, 48, 58-83, 92- 126, 128-139, 142-144, 152-185, 187-209, 212- 296, 299-333; Березниковское участковое лесничество, кварталы №№ 96-102, 109-120, 131-146, 155- 210, 212-219, 222-229, 231-232, 235, 237-244,246-377							
3	Пермский край, Усольский район, Березниковское лесничество, Романовское участковое лесничество (Романовское), 34 (часть выдела 4), 35 (часть выдела 1), 36 (части выделов 6,7,11,14), 37 (части выделов 7,8,9), 38 (части выделов 18,19,20,21,22,23), 39 (части выделов 2,14,15,16), 44 (части выделов 2,3), 47 (части выделов 1,2), 62 (части выделов 2,5,7,9,15)	59:00:0000 000:135261 /чзу1	Земли лесного фонда	лесной участок под объект "Газопровод- отвод от магистральн о газопровода "Чусовой- Березники- Соликамск" для газоснабжени я Усольского калийного комбината"	Под объект: «Реконструкция трубопроводов Сибирского месторождения (2024 г.)»	802	Российска я Федерация	Образовани е части земельного участка
4	Пермский край, Усольский район, Березниковское лесничество, Романовское участковое лесничество (Романовское) квартал №34 (части выделов 4,7), квартал №35(части выделов 1,10), квартал №36 (части выделов 6,7,11,14,15), квартал №37 (части выделов 7,8,9), квартал №38 (части выделов 18,19,22,23,24), квартал №39 (часть выдела 2), квартал №44 (2,3,4,7,8,9,13), квартал №45 (часть выдела 1), квартал №47 (части выделов 1,2,3,5,6,8), квартал №49 (части выделов 1,2), квартал №62 (части выделов 2,3,4), квартал №63 (части выделов 1,2,3,4,5), квартал №64 (часть выдела 1)	59:37:0000 000:2921/ч зу1	Земли лесного фонда	для строительств а объекта «Шлейфовый заход ВЛ 220 кВ Яйвинская ГРЭС – Северная III цепь на ПС 220/6 кВ КамаКалий»	Под объект: «Реконструкция трубопроводов Сибирского месторождения (2024 г.)»	1334	Российска я Федерация	Образовани е части земельного участка
реконструкция сборного нефтепровода «АГЗУ-1176(К18) – ДНС-1102» (ПК06+00-ПК09+00)								
1(14)	Пермский край, Усольский район, Березниковское лесничество, Романовское (Вогульское) 41 (1-27), 43 (1-17), 45 (1-11), 46 (1-11), 70 (1-11), 73 (1-14), 75 (1-23), 104 (1-12), 105 (1-22), 106 (1-20), 143 (1-6) Романовское (Романовское) 34 (1-3,ч.4,5,6,ч.7,8,9), 35 (ч.1,2-9,ч.10,11-13), 36 (1-4, ч.6,ч.7,8-10,ч.11,12,13,ч.14,ч.15,ч.16,	59:37:0000 000:3020/ч зу1(14)	Земли лесного фонда	Используй ван ие лесов в соответстви и с Лесным кодексом Российской Федерации	Под объект: «Реконструкция трубопроводов Сибирского месторождения (2024 г.)»	1797	Российска я Федерация	Образовани е части земельного участка
1(15)		59:37:0000 000:3020/ч зу1(15)				756		
1(16)		59:37:0000 000:3020/ч зу1(16)				733		
Изм	Кол.уч	Лист	№ док	Подп.	Дата			

№ на чертеже	Местоположение (адрес) образуемого или измененного земельного участка	Кадастровый или условный номер образуемого земельного участка	Категория	Вид разрешенного использования	Вид разрешенного формируемого земельного участка (части)	Площадь	Землепользователь (правообладатель)	Способ образования		
	17-21), 37 (1-6, ч.7, ч.8, ч.9, 10-13), 38 (1, ч.2, 3-17, ч.18, ч.19, ч.20, ч.21, ч.22, ч.23, ч.24, 25-31), 39 (1, ч.2, 3-13, ч.14, ч.15, ч.16, 17-21), 44 (1, ч.2, ч.3, ч.4, 5, 6, ч.7, ч.8, ч.9, 10-12, ч.13, 14-21), 45 (ч.1, 2-8), 46 (1-11), 47 (ч.1, ч.2, ч.3, 4, ч.5, ч.6, 7, ч.8, 9-21), 49 (ч.1, ч.2, 3-6, 8-21, ч.22, 23, 24), 50 (1-23, ч.24, 25-28), 52 (1-15), 53 (1-27), 54 (1-25), 55 (1-17), 56 (1-13), 57 (1-15), 62 (1, ч.2, ч.3, ч.4, ч.5, 6, ч.7, 8, ч.9, 10-14, ч.15, 16-19), 63 (ч.1, ч.2, ч.3, ч.4, ч.5, 6, 7, ч.8, ч.9, 10, ч.11, ч.12, ч.13, 14, 15, ч.16, ч.17, 18, 19), 64 (ч.1, 2-5), 65 (1-8), 70 (1-21), 71 (1-24), 72 (1-24), 73 (1-22), 74 (1-9), 75 (1-18), 76 (1-14), 77 (1-19), 109 (1-9), 132 (1-13), 133 (1-13), 134 (1-4, 6-18), 145 (ч.1, ч.2, ч.3, 4, ч.5, ч.6, 7-8, ч.9, 10, ч.11, 12, ч.13, ч.14, 15, ч.16, ч.17, ч.18, 19, 20, ч.21, 22, ч.23, 24-29), 146 (1, ч.2, ч.3, 4-31), 147 (1-17), 148 (ч.1, ч.2, 3-11, ч.12, 13, 14, ч.15, ч.16, 17-24), 158 (1-13), 159 (1-15), 160 (1-11), 162 (1-8), 177 (1-21), 187 (1-7, ч.8, 9, ч.10, ч.11, ч.12, 13), 188 (1-13), 189 (1-14), 191 (1-13), 192 (1-14), 193 (1-12), 194 (1-16), 195 (1-11), 218 (1-14, ч.15, 16, ч.17, 18, ч.19, ч.20, 21, 22, ч.23, 24), 222 (1-11), 223 (1-12), 224 (1-13), 225 (1-7), 226 (1-9), 238 (1, ч.2, 3-14, ч.15, 16, 17), 239 (1, ч.2, ч.3, 4, ч.5, ч.6, 7-9, ч.10, ч.11, 12, 13, ч.14, 15, ч.16, 17, ч.18, 19-23, ч.24, 25), 240 (ч.1, 2, ч.3, ч.4, 5, ч.6, 7, ч.8, ч.9, ч.10, 11-18, ч.19, ч.20, 21, ч.22, 23, ч.24, 25-26, ч.27, ч.28), 241 (1-3, ч.5, ч.6, 7-9, ч.10, ч.11, ч.12, 13, ч.14, ч.15, ч.16, 17-32, ч.33, 34), 244 (1-6), 245 (1-12), 246 (1-10), 247 (1-10), 248 (1-25), 249 (1-25), 250 (1-11), 251 (1-11), 252 (1-13), 254 (1-16), 255 (1-7), 256 (1-10), 257 (1-8), 258 (1-10), 259 (1-17), 260 (1-8), 261 (1-13)									
2(5)	Пермский край, Муниципальное образование «Город Березники», Березниковское лесничество, Березниковское участковое	59:37:000000:3/чзу1(5)	Земли лесного фонда	Использование лесов в соответствии с Лесным кодексом Российской Федерации	Под объект: «Реконструкция трубопроводов Сибирского месторождения (2024 г.)»	303	Российская Федерация	Образование части земельного участка		
Изм	Кол.уч	Лист	№ док	Подп.	Дата	2021/354/ДС44-ПМТ <table border="1" style="float: right; margin-top: 10px;"> <tr> <td>Лист</td> </tr> <tr> <td>28</td> </tr> </table>			Лист	28
Лист										
28										

№ на чертеже	Местоположение (адрес) образуемого или измененного земельного участка	Кадастровый или условный номер образуемого земельного участка	Категория	Вид разрешенного использования	Вид разрешенного формиремого земельного участка (части)	Площадь	Землепользователь (правообладатель)	Способ образования
	лесничество, кварталы №№ 1, 3-15, 28-31, 34-37, 41, 43-45, 48-50, 54-64, 67-83, 85-95, 104-108, 122-130, 148-154; Усольское участковое лесничество, кварталы №№ 24, 29, 32-34, 44-46, 48-52, 54, 60, 64-69, 73-75, 77, 79-84, 88-103, 106-107, 109-122, 131-134, 136-142, 145, 147-149, 151, 159-168, 173-175, 186-196, 199-201, 210, 213-225, 227, 237-254, 261-270, 273-274; Пригородное участковое лесничество, кварталы №№ 1-94, 96-114, 116-124, 126, 127, 129-132, 134, 139-141, 143, 146, 147, 150, 152, 158, 159, 161, 166, 167, 171, 172, 175, 178-183, 185, 186, 189, 190, 193-197, 199, 201-207, 209-212; Романовское участковое лесничество, кварталы №№ 1-29, 33-108, 110-111, 114-138, 142-164, 166-169, 172-179, 182-196, 198-202, 204-224, 226, 227, 230-240, 242-244, 253-260, 262-264, 266-274, 293-297, 299, 301, 302, 327, 328, 359, 360, 369, 370; Романовское участковое лесничество, кварталы №№ 245-252, 276-292, 303-317, 319-324, 329-357, 362-367, 371-387, 389, 390, 392-427, 431-465; Верх-Кондасское участковое лесничество, кварталы №№ 1-21, 23-33, 35-45, 48, 58-83, 92-126, 128-139, 142-144, 152-185, 187-209, 212-296, 299-333; Березниковское участковое лесничество, кварталы №№ 96-102, 109-120, 131-146, 155-210, 212-219, 222-229, 231-232, 235, 237-244, 246-377							

реконструкция газопроводапутного нефтяного газа «Гребенка 6 – т.вр. ДНС-1101» (ПК00+00-ПК44+65)

Взам. инв. №	Подп. и дата	Изм	Кол.уч	Лист	№ док	Подп.	Дата	
2(6)	Пермский край, Муниципальное образование «Город Березники», Березниковское лесничество, Березниковское участковое лесничество, кварталы №№ 1, 3-15, 28-31, 34-37, 41, 43-45, 48-50, 54-64, 67-83, 85-95, 104-108, 122-130, 148-154; Усольское участковое лесничество, кварталы №№ 24, 29, 32-34, 44-46, 48-52, 54, 60, 64-69, 73-75, 77, 79-84, 88-103, 106-107, 109-122, 131-134, 136-142, 145, 147-149, 151, 159-168, 173-							
2(7)								
2(8)								
2(9)								
2(10)								
2(11)								

№ на чертеже	Местоположение (адрес) образуемого или измененного земельного участка	Кадастровый или условный номер образуемого земельного участка	Категория	Вид разрешенного использования	Вид разрешенного формируемого земельного участка (части)	Площадь	Землепользователь (правообладатель)	Способ образования																		
2(12)	175, 186-196, 199-201, 210, 213-225, 227, 237-254, 261-270, 273-274; Пригородное участковое лесничество, кварталы №№ 1-94, 96-114, 116-124, 126, 127, 129-132, 134, 139-141, 143, 146, 147, 150, 152, 158, 159, 161, 166, 167, 171, 172, 175, 178-183, 185, 186, 189, 190, 193-197, 199, 201-207, 209-212;	59:37:0000 000:3/чзу1(12)				26589																				
2(13)	Романовское участковое лесничество, кварталы №№ 1-29, 33-108, 110-111, 114-138, 142-164, 166-169, 172-179, 182-196, 198-202, 204-224, 226, 227, 230-240, 242-244, 253-260, 262-264, 266-274, 293-297, 299, 301, 302, 327, 328, 359, 360, 369, 370; Романовское участковое лесничество, кварталы №№ 245-252, 276-292, 303-317, 319-324, 329-357, 362-367, 371-387, 389, 390, 392-427, 431-465; Верх-Кондасское участковое лесничество, кварталы №№ 1-21, 23-33, 35-45, 48, 58-83, 92-126, 128-139, 142-144, 152-185, 187-209, 212-296, 299-333; Березниковское участковое лесничество, кварталы №№ 96-102, 109-120, 131-146, 155-210, 212-219, 222-229, 231-232, 235, 237-244, 246-377	59:37:0000 000:3/чзу1(13)				249																				
5	Пермский край, Усольский муниципальный район, Березниковское лесничество, Романовское участковое лесничество в квартале 129 (части выделов 12, 15, 16, 17, 18, 19, 22), квартале 156 (части выделов 3, 17)	59:37:2020 101:193/чз у1	Земли лесного фонда	Строительство и обустройство скважин Уньвинского месторождения (кустовые площадки №1 бис и №2 бис). Лесной участок	Под объект: «Реконструкция трубопроводов Сибирского месторождения (2024 г.)»	269	Российская Федерация	Образование части земельного участка																		
6(1)	Пермский край, Усольский муниципальный район, Березниковское лесничество, Романовское участковое лесничество в квартале № 129 (части выделов 14, 15, 22), в квартале № 156 (части выделов 2, 3, 4, 9, 11, 12, 16, 17), в квартале 184 (части выделов 6, 10, 15, 23), в квартале 185 (части выделов 3, 4, 5, 6, 10)	59:37:2020 101:183/чз у1(1)	Земли лесного фонда	Строительство и обустройство скважин Уньвинского месторождения (кустовые площадки №1 бис и №2 бис). Лесной участок	Под объект: «Реконструкция трубопроводов Сибирского месторождения (2024 г.)»	77	Российская Федерация	Образование части земельного участка																		
6(2)		59:37:2020 101:183/чз у1(2)				286																				
6(3)		59:37:2020 101:183/чз у1(3)				8750																				
6(4)		59:37:2020 101:183/чз у1(4)				18959																				
<table border="1" style="width: 100%; border-collapse: collapse;"> <tr> <td style="width: 10%;"></td> <td style="width: 10%;"></td> <td style="width: 10%;"></td> <td style="width: 10%;"></td> <td style="width: 10%;"></td> <td style="width: 10%;"></td> <td style="width: 10%;"></td> <td style="width: 10%;"></td> <td style="width: 10%;"></td> </tr> <tr> <td>Изм</td> <td>Кол.уч</td> <td>Лист</td> <td>№ док</td> <td>Подп.</td> <td>Дата</td> <td colspan="3"></td> </tr> </table>																		Изм	Кол.уч	Лист	№ док	Подп.	Дата			
Изм	Кол.уч	Лист	№ док	Подп.	Дата																					
2021/354/ДС44-ПМТ								Лист																		
								30																		

Взам. инв. №

Подп. и дата

Инв. № подл.

№ на чертеже	Местоположение (адрес) образуемого или изменяемого земельного участка	Кадастровый или условный номер образуемого земельного участка	Категория	Вид разрешенного использования	Вид разрешенного формируемого земельного участка (части)	Площадь	Землепользователь (правообладатель)	Способ образования
7	Пермский край, Усольский район, Березниковское лесничество, Романовское участковое лесничество (Романовское), в квартале 129 (ч.в. 15, 16, 22), в квартале 156 (ч.в. 2, 3, 17)	59:37:2020101:286/чз у1	Земли лесного фонда	Строительство объектов обустройства нагнетательных скважин Уньвинского нефтяного месторождения (2016г.)	Под объект: «Реконструкция трубопроводов Сибирского месторождения (2024 г.)»	582	Российская Федерация	Образование части земельного участка

Номера характерных точек границ образуемых земельных участков (частей земельных участков) указаны в перечне образуемых земельных участков.

На территории проектирования отсутствуют образуемые земельные участки, которые будут отнесены к территориям общего пользования или имуществу общего пользования, в том числе в отношении которых предполагается резервирование и (или) изъятие для государственных или муниципальных нужд, соответственно не приведен перечень сведений таких земельных участков.

Настоящим проектом не предусмотрено раздел или образование частей земельных участков, правообладателем (собственником или арендатором) которых является ООО «ЛУКОЙЛ-ПЕРМЬ», поэтому в перечне образуемых земельных участков, чертеже межевания территории отсутствуют сведения о таких частях земельных участков.

В границах проектируемого земельного участка данного объекта зоны действия публичных сервитутов не зарегистрированы установленным порядком (отсутствуют в ЕГРН).

Проектом не предусмотрено размещение линейного объекта на условиях сервитута, публичного сервитута.

Характеристика части земельного участка, содержание ограничения (обременения) об объекте недвижимости расположенному на земельном участке: под объект: «Реконструкция трубопроводов Сибирского месторождения (2024 г.)» соответствует основному виду разрешенного использования исходных земельных участков.

В связи с чем, в проекте отсутствует необходимость перевода земельного участка из состава земель одной категории в другую.

2.2 Перечень координат характерных точек границ образуемых земельных участков, система координат МСК-59

Строительство

Инов. № подл.	Подп. и дата	Взам. инв. №

Изм	Кол.уч	Лист	№ док	Подп.	Дата

2021/354/ДС44-ПМТ

Лист

31

реконструкция сборного нефтепровода «АГЗУ-1163(К2) – т.вр.10кол.» (ПК05+00-ПК08+00)

Номер поворотной точки	Координаты, м	
	X	Y
	:ЗУ1	
1	659759.79	2274857.84
2	659771.27	2274874.64
3	659805.71	2274918.54
4	659814.00	2274929.08
5	659823.08	2274942.11
6	659832.66	2274956.07
7	659857.00	2274985.39
8	659878.49	2275017.23
9	659891.78	2275036.92
10	659876.66	2275049.27
11	659823.42	2274987.89
12	659814.72	2274976.73
13	659814.79	2274976.73
14	659815.23	2274976.55
15	659816.29	2274975.16
16	659818.51	2274972.34
17	659820.00	2274970.32
18	659820.89	2274969.16
19	659821.77	2274968.34
20	659822.29	2274968.30
21	659823.55	2274968.30
22	659825.03	2274968.50
23	659826.74	2274968.83
24	659827.67	2274968.90
25	659828.34	2274968.83
26	659829.24	2274968.69
27	659830.07	2274968.30
28	659830.60	2274967.80
29	659831.22	2274967.04
30	659831.74	2274965.76
31	659831.99	2274965.09
32	659831.93	2274964.58
33	659831.58	2274964.14
34	659830.81	2274963.21
35	659830.05	2274962.35
36	659829.63	2274960.82
37	659829.94	2274959.81
38	659832.40	2274958.41
39	659832.65	2274956.60
40	659831.50	2274956.99
41	659829.11	2274957.34
42	659827.95	2274958.16
43	659828.07	2274959.62
44	659828.81	2274961.45
45	659829.44	2274962.64
46	659830.02	2274963.26
47	659830.48	2274964.14
48	659830.62	2274965.05
49	659830.72	2274966.15
50	659830.51	2274966.75
51	659829.93	2274967.44
52	659829.41	2274967.89
53	659828.59	2274968.21
54	659827.77	2274968.27
55	659826.75	2274968.27
56	659824.93	2274968.06

Изм	Кол.уч	Лист	№ док	Подп.	Дата	Инв. № подл.	Подп. и дата	Взам. инв. №	2021/354/ДС44-ПМТ		Лист
											32

57	659823.62	2274967.70
58	659822.41	2274967.44
59	659821.44	2274967.50
60	659820.39	2274968.27
61	659819.50	2274969.43
62	659818.14	2274971.73
63	659816.16	2274974.33
64	659814.73	2274975.66
65	659814.29	2274975.84
66	659814.03	2274975.84
67	659722.81	2274858.84
68	659745.38	2274843.17
69	659759.79	2274857.84
70	659843.65	2274996.52
71	659841.86	2274998.03
72	659840.35	2274996.24
73	659842.14	2274994.73
70	659843.65	2274996.52
74	659753.14	2274889.69
75	659751.35	2274891.23
76	659749.82	2274889.44
77	659751.61	2274887.90
74	659753.14	2274889.69
78	659788.75	2274931.76
79	659786.96	2274933.28
80	659785.44	2274931.49
81	659787.23	2274929.97
79	659788.75	2274931.76
82	659807.66	2274927.33
83	659808.48	2274928.60
84	659806.93	2274929.74
85	659806.13	2274928.48
82	659807.66	2274927.33

**реконструкция сборного нефтепровода «АГЗУ-1168(К10) – т.вр.18кол.»
(ПК00+00-ПК21+00)**

Номер поворотной точки	Координаты, м	
	X	Y
59:37:0000000:3020/чзу1 (1)		
1	658516.72	2275168.37
2	658512.92	2275170.49
3	658499.73	2275177.20
4	658478.57	2275189.01
5	658474.16	2275182.46
6	658469.89	2275176.12
7	658467.75	2275169.27
8	658494.65	2275147.45
1	658516.72	2275168.37
59:37:0000000:3020/чзу1 (2)		
9	658452.26	2275181.84
10	658455.30	2275183.33
11	658466.12	2275194.14
12	658467.14	2275195.23
13	658440.06	2275208.70
14	658432.07	2275213.51
15	658427.65	2275201.81

Взам. инв. №	
Подп. и дата	
Инв. № подл.	

Изм	Кол.уч	Лист	№ док	Подп.	Дата
-----	--------	------	-------	-------	------

2021/354/ДС44-ПМТ

Лист

33

						9	658452.26	2275181.84
59:37:0000000:3020/чзy1 (3)								
						16	658524.28	2275176.83
						17	658525.14	2275176.36
						18	658536.28	2275186.91
						19	658531.88	2275191.11
						20	658528.08	2275188.11
						21	658524.28	2275184.34
						22	658522.34	2275182.97
						23	658520.13	2275183.63
						24	658503.09	2275195.74
						25	658490.00	2275204.85
						26	658487.05	2275200.84
						27	658484.32	2275197.14
						28	658486.30	2275196.15
						29	658506.88	2275187.27
						16	658524.28	2275176.83
59:37:0000000:3020/чзy1 (4)								
						30	658473.80	2275202.40
						31	658478.44	2275207.39
						32	658463.98	2275218.40
						33	658464.52	2275219.87
						34	658466.06	2275224.04
						35	658456.16	2275232.27
						36	658453.50	2275234.45
						37	658453.83	2275235.86
						38	658453.98	2275236.55
						39	658467.04	2275255.80
						40	658424.19	2275338.58
						41	658374.48	2275424.62
						42	658332.02	2275487.70
						43	658296.58	2275522.55
						44	658278.57	2275542.52
						45	658258.06	2275523.54
						46	658310.20	2275469.97
						47	658350.72	2275409.78
						48	658405.78	2275314.45
						49	658442.81	2275241.93
						50	658436.02	2275223.97
						51	658447.12	2275217.17
						52	658459.78	2275209.43
						30	658473.80	2275202.40
59:37:0000000:3020/чзy1 (5)								
						53	658217.77	2275512.90
						54	658224.98	2275519.64
						55	658249.30	2275532.54
						56	658253.58	2275528.14
						57	658260.94	2275534.82
						58	658274.21	2275547.02
						59	658260.18	2275561.50
						60	658193.86	2275618.56
						61	658182.63	2275598.36
						62	658179.46	2275594.01
						63	658227.51	2275552.68
						64	658209.55	2275543.15
						65	658195.97	2275532.30
						66	658204.48	2275524.72
						53	658217.77	2275512.90
59:37:0000000:3020/чзy1 (6)								
						67	658189.71	2275520.08
						68	658200.92	2275515.05
Изм	Кол.уч	Лист	№ док	Подп.	Дата			
2021/354/ДС44-ПМТ								Лист
								34

Взам. инв. №

Подп. и дата

Инв. № подл.

69	658211.02	2275506.60
70	658211.33	2275506.89
71	658189.34	2275527.01
72	658183.55	2275522.38
67	658189.71	2275520.08
59:37:0000000:3020/чзy1 (7)		
73	658201.69	2275497.88
74	658190.94	2275507.17
75	658173.78	2275514.24
76	658173.49	2275514.35
77	658172.95	2275513.92
78	658191.20	2275488.08
79	658194.30	2275490.98
73	658201.69	2275497.88
59:37:0000000:3020/чзy1 (8)		
80	657827.97	2275606.00
81	657827.64	2275605.09
82	657825.07	2275592.79
83	657823.90	2275587.23
84	657821.51	2275578.12
85	657915.60	2275570.50
86	658030.73	2275537.82
87	658148.91	2275620.29
88	658174.56	2275598.22
89	658177.45	2275602.26
90	658188.61	2275623.07
91	658150.88	2275655.53
92	658030.13	2275573.21
93	657917.90	2275598.77
94	657849.52	2275604.27
95	657848.28	2275603.31
96	657844.68	2275601.58
97	657842.11	2275600.78
98	657840.40	2275601.27
99	657839.09	2275602.38
100	657838.23	2275603.94
101	657837.83	2275605.21
80	657827.97	2275606.00
59:37:0000000:3020/чзy1 (9)		
102	657817.44	2275578.45
103	657818.24	2275581.40
104	657819.95	2275588.15
105	657822.76	2275602.58
106	657823.85	2275606.33
107	657767.44	2275610.86
108	657656.18	2275786.62
109	657560.31	2275822.30
110	657527.22	2275836.57
111	657520.48	2275808.98
112	657549.88	2275796.30
113	657624.42	2275768.56
114	657638.09	2275763.48
115	657759.20	2275583.17
102	657817.44	2275578.45
59:37:0000000:3020/чзy1 (10)		
116	657126.28	2275993.45
117	657127.73	2275965.47
118	657158.59	2275966.02
119	657209.02	2275908.07
120	657364.93	2275868.45
121	657464.32	2275833.19
Изм Кол.уч Лист № док Подп. Дата		
2021/354/ДС44-ПМТ		
Лист 35		

122	657492.06	2275821.23
123	657498.81	2275848.82
124	657474.56	2275859.27
125	657373.07	2275895.27
126	657224.40	2275933.06
127	657171.15	2275994.25
116	657126.28	2275993.45
128	657131.07	2275988.19
129	657130.72	2275989.15
130	657129.81	2275988.80
131	657130.16	2275987.90
128	657131.07	2275988.19
59:37:0000000:3020/чзу1 (11)		
132	657011.47	2275963.38
133	657063.71	2275964.32
134	657062.25	2275992.30
135	657012.07	2275991.40
132	657011.47	2275963.38
59:37:0000000:3020/чзу1 (12)		
136	656873.90	2275924.21
137	656893.43	2275934.04
138	656899.05	2275961.36
139	657001.32	2275963.20
140	657001.95	2275972.74
141	656975.14	2275972.42
142	656974.64	2275990.73
143	656870.83	2275988.86
144	656868.88	2275958.20
145	656855.48	2275952.99
146	656855.71	2275951.88
147	656868.87	2275933.12
136	656873.90	2275924.21
59:37:0000000:3020/чзу1 (13)		
148	656786.45	2275912.34
149	656852.01	2275913.18
150	656860.76	2275917.59
151	656857.51	2275924.60
152	656848.72	2275938.60
153	656847.97	2275939.57
154	656812.09	2275931.51
155	656810.97	2275935.70
156	656781.30	2275924.17
148	656786.45	2275912.34
59:37:0000000:3/чзу1(1)		
157	658516.72	2275168.37
158	658525.14	2275176.36
159	658524.28	2275176.83
160	658506.88	2275187.27
161	658486.30	2275196.15
162	658484.32	2275197.14
163	658481.03	2275192.67
164	658478.57	2275189.01
165	658499.73	2275177.20
166	658512.92	2275170.49
157	658516.72	2275168.37
59:37:0000000:3/чзу1(2)		
167	658473.80	2275202.40
168	658459.78	2275209.43
169	658447.12	2275217.17
170	658436.02	2275223.97

Взам. инв. №	
Подп. и дата	
Инв. № подл.	

Изм	Кол.уч	Лист	№ док	Подп.	Дата

171	658432.73	2275215.25
172	658432.07	2275213.51
173	658440.06	2275208.70
174	658467.14	2275195.23
167	658473.80	2275202.40

59:37:0000000:3/чзy1(3)

175	658201.69	2275497.88
176	658211.02	2275506.60
177	658200.92	2275515.05
178	658189.71	2275520.08
179	658183.55	2275522.38
180	658173.49	2275514.35
181	658173.78	2275514.24
182	658190.94	2275507.17
175	658201.69	2275497.88

59:37:0000000:3/чзy1(4)

183	656781.21	2275912.27
184	656786.45	2275912.34
185	656781.30	2275924.17
186	656781.17	2275924.12
183	656781.21	2275912.27

59:37:0000000:3/чзy1(5)

187	656847.97	2275939.57
188	656841.70	2275947.64
189	656810.97	2275935.70
190	656812.09	2275931.51
187	656847.97	2275939.57

59:00:0000000:135261/чзy1

191	657520.48	2275808.98
192	657527.22	2275836.57
193	657498.81	2275848.82
194	657492.06	2275821.23
191	657520.48	2275808.98

59:37:0000000:2921/чзy1

195	657063.71	2275964.32
196	657127.73	2275965.47
197	657126.28	2275993.45
198	657062.25	2275992.30
195	657063.71	2275964.32

реконструкция сборного нефтепровода «АГЗУ-1176(К18) – ДНС-1102» (ПК06+00-ПК09+00)

Номер поворотной точки

Координаты, м

X

Y

59:37:0000000:3020/чзy1(14)

1	656523.13	2275368.12
2	656522.15	2275368.30
3	656516.87	2275368.24
4	656513.85	2275368.63
5	656510.34	2275369.55
6	656506.93	2275370.23
7	656505.28	2275370.20
8	656503.24	2275369.55
9	656502.03	2275368.81
10	656500.68	2275367.46
11	656499.37	2275365.04
12	656497.35	2275362.20
13	656495.44	2275361.40
14	656494.21	2275359.99
15	656492.60	2275359.71
16	656483.23	2275317.26

Взам. инв. №	
Подп. и дата	
Инв. № подл.	

Изм	Кол.уч	Лист	№ док	Подп.	Дата

2021/354/ДС44-ПМТ

Лист

37

17	656487.14	2275286.43
18	656480.22	2275210.93
19	656495.29	2275197.85
20	656513.84	2275197.01
21	656515.77	2275209.74
22	656509.29	2275218.60
23	656516.26	2275278.75
24	656511.61	2275315.94
1	656523.13	2275368.12

59:37:0000000:3020/чзy1(15)

25	656493.80	2275365.15
26	656494.63	2275365.30
27	656496.81	2275367.09
28	656499.04	2275370.11
29	656500.81	2275372.34
30	656502.58	2275373.91
31	656504.66	2275374.82
32	656507.41	2275374.96
33	656513.18	2275374.11
34	656517.88	2275372.99
35	656522.08	2275371.75
36	656523.82	2275371.28
37	656537.73	2275434.29
38	656515.35	2275429.07
39	656507.50	2275427.24
25	656493.80	2275365.15

59:37:0000000:3020/чзy1(16)

40	656532.61	2275534.53
41	656546.87	2275475.68
42	656556.10	2275517.52
43	656563.24	2275536.33
44	656573.67	2275541.02
45	656576.98	2275549.89
46	656568.26	2275569.29
47	656541.17	2275557.10
40	656532.61	2275534.53

59:37:0000000:3/чзy1(6)

48	656507.50	2275427.24
49	656515.35	2275429.07
50	656537.73	2275434.29
51	656546.87	2275475.68
52	656532.61	2275534.53
53	656529.20	2275525.55
48	656507.50	2275427.24

**реконструкция газопровода попутного нефтяного газа «Гребенка 6 – т.вр. ДНС-1101»
(ПК00+00-ПК44+65)**

Номер поворотной точки	Координаты, м	
	X	Y

59:37:0000000:3/чзy1(7)

1	650762.87	2269547.99
2	650790.75	2269551.33
3	650790.01	2269567.69
4	650762.14	2269564.15
1	650762.87	2269547.99

59:37:0000000:3/чзy1(8)

5	650767.78	2269130.30
6	650783.49	2269285.80
7	650792.96	2269497.45
8	650765.86	2269492.22

Взам. инв. №					
Подп. и дата					
Инв. № подл.					
Изм	Кол.уч	Лист	№ док	Подп.	Дата
2021/354/ДС44-ПМТ					Лист
					38

9	650759.26	2269308.77
10	650756.50	2269308.87
11	650755.55	2269287.84
12	650741.39	2269147.56
13	650751.85	2269137.84
14	650766.02	2269131.58
5	650767.78	2269130.30
59:37:0000000:3/чзy1(9)		
15	650754.73	2269003.56
16	650759.19	2269019.52
17	650753.65	2269025.01
18	650752.29	2269028.29
19	650751.50	2269032.45
20	650767.18	2269052.60
21	650769.00	2269054.62
22	650780.20	2269094.70
23	650765.69	2269109.53
24	650766.73	2269119.81
25	650756.07	2269128.60
26	650751.26	2269129.48
27	650740.31	2269136.92
28	650736.51	2269099.31
29	650748.88	2269086.67
30	650733.02	2269029.90
31	650706.94	2269027.81
32	650690.40	2269042.40
33	650512.37	2269047.05
34	650510.89	2269038.40
35	650508.29	2269027.28
36	650505.20	2269019.22
37	650679.50	2269014.68
38	650697.33	2268998.95
15	650754.73	2269003.56
59:37:0000000:3/чзy1(10)		
39	649475.97	2268843.93
40	649475.97	2268843.93
41	649476.05	2268843.73
42	649475.99	2268842.79
43	649469.70	2268838.64
44	649469.28	2268837.60
45	649469.46	2268836.65
46	649476.87	2268828.17
47	649478.45	2268827.83
48	649484.94	2268827.74
49	649488.75	2268826.43
50	649491.28	2268825.14
51	649497.32	2268819.97
52	650252.49	2268986.86
53	650464.55	2269020.28
54	650489.84	2269019.62
55	650497.68	2269041.79
56	650498.58	2269047.41
57	650462.72	2269048.34
58	650247.28	2269014.38
39	649475.97	2268843.93
59:37:0000000:3/чзy1(11)		
59	649494.79	2268819.41
60	649491.06	2268822.50
61	649489.57	2268823.86
62	649484.64	2268825.84
63	649477.87	2268826.52
Изм Кол.уч Лист № док Подп. Дата		
2021/354/ДС44-ПМТ		
Лист 39		

64	649476.27	2268827.11
65	649467.81	2268836.36
66	649467.58	2268837.37
67	649467.96	2268838.35
68	649473.00	2268842.72
69	649473.33	2268843.34
70	649420.65	2268831.70
71	649374.88	2268802.80
72	649277.46	2268790.75
73	649082.73	2268748.13
74	648798.32	2268681.69
75	648733.87	2268664.71
76	648706.06	2268589.27
77	648672.77	2268476.27
78	648506.39	2267848.83
79	648441.82	2267589.88
80	648365.54	2267282.09
81	648352.71	2267253.51
82	648378.26	2267242.06
83	648392.12	2267272.92
84	648468.99	2267583.12
85	648533.51	2267841.86
86	648699.74	2268468.72
87	648732.65	2268580.46
88	648755.10	2268641.35
89	648805.08	2268654.52
90	649088.91	2268720.82
91	649282.18	2268763.12
92	649384.54	2268775.78
93	649431.47	2268805.42
59	649494.79	2268819.41
59:37:0000000:3/чзy1(12)		
94	648322.92	2267211.36
95	648367.00	2267216.97
96	648372.91	2267230.15
97	648347.29	2267241.45
98	648343.31	2267232.58
94	648322.92	2267211.36
59:37:0000000:3/чзy1(13)		
95	648314.59	2267162.27
96	648351.71	2267200.91
97	648316.76	2267196.46
98	648310.29	2267198.21
99	648306.07	2267193.82
100	648271.32	2267203.75
101	648263.63	2267176.82
95	648314.59	2267162.27
59:37:0000000:3/чзy1(14)		
102	650757.87	2269658.37
103	650797.56	2269662.78
104	650795.01	2269675.67
105	650757.11	2269675.13
102	650757.87	2269658.37
59:37:0000000:3/чзy1(15)		
106	650759.58	2269620.62
107	650787.51	2269622.66
108	650787.31	2269627.27
109	650798.53	2269657.88
110	650797.56	2269662.78
111	650757.87	2269658.37
112	650758.22	2269650.57
Изм Кол.уч Лист № док Подп. Дата		
2021/354/ДС44-ПМТ		
Лист 40		

Взам. инв. №

Подп. и дата

Инв. № подл.

Лист

40

113	650759.16	2269629.86
106	650759.58	2269620.62
59:37:0000000:3/чзу1(16)		
114	650761.60	2269575.89
115	650783.64	2269580.04
116	650789.41	2269580.73
117	650787.88	2269614.66
118	650759.94	2269612.62
114	650761.60	2269575.89
59:37:2020101:193/чзу1		
115	650759.94	2269612.62
116	650787.88	2269614.66
117	650787.51	2269622.66
118	650759.58	2269620.62
115	650759.94	2269612.62
59:37:2020101:183/чзу1(1)		
119	650764.23	2269517.93
120	650792.02	2269523.16
121	650790.75	2269551.33
122	650762.87	2269547.99
119	650764.23	2269517.93
59:37:2020101:183/чзу1(2)		
123	648372.91	2267230.15
124	648378.26	2267242.06
125	648352.71	2267253.51
126	648347.29	2267241.45
123	648372.91	2267230.15
59:37:2020101:183/чзу1(3)		
127	648351.71	2267200.91
128	648366.87	2267216.68
129	648367.00	2267216.97
130	648322.92	2267211.36
131	648310.29	2267198.21
132	648316.76	2267196.46
127	648351.71	2267200.91
59:37:2020101:286/чзу1		
133	650792.96	2269497.45
134	650793.07	2269499.98
135	650792.02	2269523.16
136	650764.23	2269517.93
137	650765.05	2269499.97
138	650756.50	2269308.87
139	650759.26	2269308.77
140	650765.86	2269492.22
133	650792.96	2269497.45

**Реконструкция
реконструкция сборного нефтепровода «АГЗУ-1168(К10) – т.вр.18кол.»
(ПК00+00-ПК21+00)**

Номер поворотной точки	Координаты, м	
	X	Y
59:37:0000000:3020/чзу1(1)		
1	658478.44	2275207.39
2	658482.02	2275211.24
3	658475.86	2275216.11
4	658464.52	2275219.87
5	658463.98	2275218.40
1	658478.44	2275207.39

59:37:0000000:3020/чзу1(2)

Взам. инв. №					
Подп. и дата					
Инв. № подл.					
Изм	Кол.уч	Лист	№ док	Подп.	Дата
2021/354/ДС44-ПМТ					Лист
					41

6							658436.02		2275223.97	
7							658440.12		2275234.81	
8							658435.55		2275238.35	
9							658415.56		2275266.91	
10							658338.72		2275392.00	
11							658313.71		2275428.50	
12							658257.60		2275491.31	
13							658273.04		2275508.15	
14							658258.06		2275523.54	
15							658236.85		2275503.89	
16							658233.74		2275498.63	
17							658293.98		2275422.88	
18							658313.80		2275393.27	
19							658329.52		2275369.78	
20							658337.69		2275353.94	
21							658353.39		2275327.30	
22							658392.53		2275264.30	
23							658409.11		2275241.07	
24							658410.49		2275240.00	
25							658428.94		2275228.30	
6							658436.02		2275223.97	
59:37:0000000:3020/чзy1(3)										
26							658227.35		2275504.35	
27							658253.58		2275528.14	
28							658249.3		2275532.54	
29							658238.72		2275526.93	
30							658224.98		2275519.64	
31							658217.76		2275512.90	
32							658223.27		2275508.00	
26							658227.35		2275504.35	
59:37:0000000:3020/чзy1(4)										
33							658216.10		2275501.93	
34							658216.43		2275502.21	
35							658211.33		2275506.89	
36							658211.02		2275506.60	
37							658214.08		2275504.04	
33							658216.10		2275501.93	
59:37:0000000:3020/чзy1(5)										
38							658206.31		2275493.65	
39							658202.13		2275497.5	
40							658201.69		2275497.88	
41							658194.30		2275490.98	
42							658197.83		2275486.48	
38							658206.31		2275493.65	
59:37:0000000:3020/чзy1(6)										
43							658167.05		2275577,00	
44							658154.98		2275560.45	
45							658162.46		2275558.23	
46							658175.46		2275550.56	
47							658195.97		2275532.30	
48							658209.55		2275543.15	
49							658209.74		2275543.25	
50							658203.38		2275550.52	
51							658183.51		2275567.29	
43							658167.05		2275577,00	
59:37:0000000:3020/чзy1(7)										
52							657764.47		2275535.21	
53							657760.78		2275535.20	
54							657756.72		2275535.16	
55							657755.50		2275535.23	
56							657754.15		2275534.77	
Изн.	№ подл.	Изм	Кол.уч	Лист	№ док	Подп.	Дата	2021/354/ДС44-ПМТ		Лист
										42

57	657753.51	2275534.20
58	657753.27	2275533.48
59	657753.23	2275532.46
60	657753.54	2275530.04
61	657753.74	2275525.44
62	657753.54	2275523.33
63	657751.97	2275522.19
64	657750.72	2275521.88
65	657749.71	2275521.20
66	657752.26	2275516.66
67	657763.28	2275500.98
68	657767.93	2275494.46
69	657779.22	2275480.47
70	657803.52	2275456.72
71	657815.19	2275447.29
72	657848.82	2275425.26
73	657856.19	2275422.74
74	657868.78	2275416.95
75	657908.93	2275405.5
76	657911.09	2275405.06
77	657955.53	2275429.75
78	657980.95	2275454.34
79	658059.89	2275515.64
80	658091.63	2275544.55
81	658136.72	2275560.86
82	658148.15	2275561.27
83	658161.66	2275580.18
84	658151.79	2275586.00
85	658091.07	2275562.17
86	658043.46	2275528.47
87	657967.88	2275469.53
88	657943.20	2275445.78
89	657908.62	2275426.39
90	657860.35	2275437.10
91	657831.50	2275456.12
92	657815.34	2275468.76
93	657793.01	2275491.05
94	657778.69	2275509.91
52	657764.47	2275535.21
59:37:0000000:3020/чзy1(8)		
95	657747.98	2275524.27
96	657748.95	2275524.93
97	657749.98	2275526.03
98	657750.77	2275528.02
99	657750.94	2275529.75
100	657750.73	2275532.10
101	657750.27	2275534.65
102	657749.18	2275537.12
103	657750.06	2275538.13
104	657753.34	2275538.29
105	657755.80	2275538.43
106	657759.94	2275538.85
107	657762.38	2275538.93
108	657720.70	2275613.11
109	657624.42	2275768.56
110	657549.88	2275796.30
111	657520.48	2275808.98
112	657514.43	2275784.21
113	657539.89	2275774.71
114	657587.31	2275759.11
115	657611.33	2275745.59
2021/354/ДС44-ПМТ		
Изм Кол.уч Лист № док Подп. Дата		

		Взам. инв. №	Подп. и дата	Инв. № подл.	Изм	Кол.уч	Лист	№ док	Подп.	Дата	Лист
		116								657623.84	2275734.91
		117								657643.85	2275703.19
		118								657701.12	2275607.62
		95								657747.98	2275524.27
59:37:0000000:3020/чзy1(9)											
		119								657129.92	2275923.37
		120								657131.01	2275902.38
		121								657141.54	2275900.32
		122								657159.76	2275898.23
		123								657222.02	2275881.85
		124								657263.43	2275869.23
		125								657347.40	2275851.31
		126								657383.74	2275835.22
		127								657403.13	2275829.64
		128								657474.79	2275799.00
		129								657485.63	2275794.96
		130								657492.06	2275821.23
		131								657464.32	2275833.19
		132								657364.93	2275868.45
		133								657360.48	2275869.46
		134								657301.10	2275884.33
		135								657209.02	2275908.07
		136								657200.12	2275910.00
		119								657129.92	2275923.37
59:37:0000000:3020/чзy1(10)											
		137								657066.26	2275915.08
		138								657065.19	2275935.70
		139								657027.10	2275939.82
		140								657010.95	2275939.12
		141								657010.53	2275919.54
		142								657026.38	2275919.80
		143								657059.46	2275916.41
		137								657066.26	2275915.08
59:37:0000000:3020/чзy1(11)											
		144								656881.75	2275913.55
		145								656888.42	2275913.63
		146								656967.02	2275918.82
		147								656998.45	2275919.34
		148								656999.71	2275938.64
		149								656893.43	2275934.04
		150								656873.90	2275924.21
		151								656876.69	2275919.27
		144								656881.75	2275913.55
59:37:0000000:3020/чзy1(12)											
		152								656855.48	2275952.99
		153								656868.88	2275958.20
		154								656850.64	2275976.15
		152								656855.48	2275952.99
59:37:0000000:3020/чзy1(13)											
		155								656862.75	2275913.31
		156								656860.76	2275917.59
		157								656852.01	2275913.18
		155								656862.75	2275913.31
59:37:2020101:183/чзy1(1)											
		158								650706.67	2269555.36
		159								650698.94	2269554.60
		160								650698.63	2269534.64
		158								650706.67	2269555.36
59:37:2020101:183/чзy1(2)											
		161								650719.02	2269509.43
		162								650719.29	2269517.62

163	650698.30	2269513.67
164	650697.85	2269484.47
165	650702.69	2269485.34
166	650704.33	2269506.67
161	650719.02	2269509.43
59:37:2020101:183/чзү1(3)		
167	649448.26	2268892.61
168	649450.30	2268889.03
169	649453.39	2268883.59
170	649739.54	2268948.6
171	650106.64	2269022.08
172	650406.80	2269096.42
173	650331.75	2269087.66
174	650235.13	2269064.00
175	650160.24	2269045.69
176	649925.68	2268995.46
177	649652.29	2268936.98
178	649458.68	2268895.08
167	649448.26	2268892.61
59:37:2020101:183/чзү1(4)		
179	649450.88	2268883.01
180	649447.55	2268888.41
181	649445.21	2268891.88
182	649428.11	2268887.82
183	649210.47	2268838.86
184	649040.94	2268800.86
185	648935.82	2268777.46
186	648850.02	2268757.35
187	648745.56	2268730.32
188	648698.74	2268718.27
189	648664.20	2268594.14
190	648648.11	2268533.32
191	648616.77	2268416.85
192	648593.70	2268332.81
193	648563.81	2268224.59
194	648517.53	2268052.68
195	648488.60	2267945.24
196	648460.70	2267842.64
197	648431.78	2267736.10
198	648400.38	2267621.75
199	648373.04	2267521.32
200	648340.76	2267399.20
201	648306.13	2267273.62
202	648302.83	2267261.06
203	648320.58	2267253.23
204	648322.57	2267257.47
205	648324.90	2267265.97
206	648314.59	2267270.59
207	648415.00	2267645.42
208	648529.01	2268066.93
209	648707.65	2268717.01
210	649422.51	2268876.57
179	649450.88	2268883.01
59:00:0000000:135261/чзү1		
211	657514.43	2275784.21
212	657520.48	2275808.98
213	657492.06	2275821.23
214	657485.63	2275794.96
211	657514.43	2275784.21
59:37:0000000:2921/чзү1		
215	657131.01	2275902.38

Взам. инв. №	
Подп. и дата	
Инв. № подл.	

						2021/354/ДС44-ПМТ
Изм	Кол.уч	Лист	№ док	Подп.	Дата	

216	657129.92	2275923.37
217	657065.19	2275935.70
218	657066.26	2275915.08
215	657131.01	2275902.38

реконструкция сборного нефтепровода «АГЗУ-1176(К18) – ДНС-1102» (ПК06+00-ПК09+00)

Номер поворотной точки	Координаты, м	
	X	Y

59:37:0000000:3020/чзу1(14)

1	656523.13	2275368.12
2	656511.61	2275315.94
3	656516.26	2275278.75
4	656509.29	2275218.60
5	656515.77	2275209.74
6	656523.04	2275257.65
7	656530.74	2275328.59
8	656534.18	2275362.30
9	656534.79	2275365.32
10	656534.21	2275365.41
11	656531.53	2275363.97
12	656528.13	2275364.30
13	656526.29	2275365.70
14	656525.43	2275367.25
15	656524.40	2275367.88
1	656523.13	2275368.12

59:37:0000000:3020/чзу1(15)

16	656535.40	2275368.37
17	656543.70	2275409.80
18	656549.03	2275436.92
19	656537.73	2275434.29
20	656523.83	2275371.28
21	656525.26	2275370.89
22	656532.42	2275369.12
23	656534.80	2275368.46
24	656535.09	2275368.42
16	656535.40	2275368.37

59:37:0000000:3020/чзу1(16)

25	656552.45	2275452.67
26	656559.15	2275479.95
27	656564.25	2275515.83
28	656573.67	2275541.02
29	656563.24	2275536.33
30	656556.10	2275517.52
31	656546.87	2275475.68
32	656550.95	2275458.84
25	656552.45	2275452.67

59:37:0000000:3/чзу1(5)

33	656537.73	2275434.29
34	656549.03	2275436.92
35	656550.80	2275445.96
36	656552.45	2275452.67
37	656550.95	2275458.84
38	656546.87	2275475.68
33	656537.73	2275434.29

реконструкция газопровода попутного нефтяного газа «Гребенка 6 – т.вр. ДНС-1101» (ПК00+00-ПК44+65)

Номер поворотной точки	Координаты, м	
	X	Y

59:37:0000000:3/чзу1(6)

Изм	Кол.уч	Лист	№ док	Подп.	Дата	2021/354/ДС44-ПМТ	Лист	46

54	650520.74	2269096.63
55	650519.49	2269088.73
56	650623.33	2269094.46
35	650712.59	2269109.74
59:37:0000000:3/чзу1(11)		
57	649453.39	2268883.59
58	649455.42	2268880.02
59	649457.66	2268879.79
60	649462.99	2268880.76
61	649464.04	2268880.56
62	649465.02	2268880.28
63	649469.31	2268876.38
64	649656.50	2268917.43
65	649929.86	2268975.90
66	650164.71	2269026.20
67	650239.88	2269044.57
68	650335.3	2269067.94
69	650505.01	2269087.75
70	650506.54	2269097.33
71	650508.13	2269108.13
72	650506.26	2269108.03
73	650406.80	2269096.42
74	650106.64	2269022.08
75	649739.54	2268948.6
57	649453.39	2268883.59
59:37:0000000:3/чзу1(12)		
76	649450.88	2268883.01
77	649422.51	2268876.57
78	648707.65	2268717.01
79	648529.01	2268066.93
80	648415.00	2267645.42
81	648314.59	2267270.59
82	648324.9	2267265.97
83	648360.07	2267393.99
84	648392.36	2267516.14
85	648419.67	2267616.47
86	648451.08	2267730.83
87	648480.00	2267837.39
88	648507.90	2267940.02
89	648536.85	2268047.49
90	648583.10	2268219.33
91	648612.99	2268327.50
92	648636.07	2268411.61
93	648667.43	2268528.16
94	648714.91	2268701.78
95	648854.81	2268737.93
96	649045.3	2268781.34
97	649214.86	2268819.35
98	649432.50	2268868.31
99	649467.51	2268875.99
100	649464.54	2268878.48
101	649463.62	2268878.82
102	649462.60	2268879.02
103	649456.64	2268878.00
104	649455.04	2268878.3
105	649453.36	2268879.00
76	649450.88	2268883.01
59:37:0000000:3/чзу1(13)		
106	648314.01	2267239.20
107	648320.58	2267253.23
108	648302.83	2267261.06
Инв. № подл.		
Взам. инв. №		
Подп. и дата		
Изм Кол.уч Лист № док Подп. Дата		
2021/354/ДС44-ПМТ		
Лист		
48		

109	648299.77	2267249.37
106	648314.01	2267239.2
59:37:2020101:193/чзy1		
110	650712.63	2269569.14
111	650719.19	2269585.58
112	650719.05	2269601.16
113	650726.09	2269618.18
114	650723.50	2269617.99
115	650703.83	2269568.65
110	650712.63	2269569.14
59:37:2020101:183/чзy1(1)		
116	650706.67	2269555.36
117	650698.94	2269554.60
118	650698.63	2269534.64
116	650706.67	2269555.36
59:37:2020101:183/чзy1(2)		
119	650719.02	2269509.43
120	650719.29	2269517.62
121	650698.30	2269513.67
122	650697.85	2269484.47
123	650702.69	2269485.34
124	650704.33	2269506.67
119	650719.02	2269509.43
59:37:2020101:183/чзy1(3)		
125	649448.26	2268892.61
126	649450.30	2268889.03
127	649453.39	2268883.59
128	649739.54	2268948.60
129	650106.64	2269022.08
130	650406.80	2269096.42
131	650331.75	2269087.66
132	650235.13	2269064.00
133	650160.24	2269045.69
134	649925.68	2268995.46
135	649652.29	2268936.98
136	649458.68	2268895.08
125	649448.26	2268892.61
59:37:2020101:183/чзy1(4)		
137	649450.88	2268883.01
138	649447.55	2268888.41
139	649445.21	2268891.88
140	649428.11	2268887.82
141	649210.47	2268838.86
142	649040.94	2268800.86
143	648935.82	2268777.46
144	648850.02	2268757.35
145	648745.56	2268730.32
146	648698.74	2268718.27
147	648664.20	2268594.14
148	648648.11	2268533.32
149	648616.77	2268416.85
150	648593.70	2268332.81
151	648563.81	2268224.59
152	648517.53	2268052.68
153	648488.60	2267945.24
154	648460.70	2267842.64
155	648431.78	2267736.10
156	648400.38	2267621.75
157	648373.04	2267521.32
158	648340.76	2267399.20
159	648306.13	2267273.62
Изм Кол.уч Лист № док Подп. Дата		
2021/354/ДС44-ПМТ		
Лист 49		

160	648302.83	2267261.06
161	648320.58	2267253.23
162	648322.57	2267257.47
163	648324.90	2267265.97
164	648314.59	2267270.59
165	648415.00	2267645.42
166	648529.01	2268066.93
167	648707.65	2268717.01
168	649422.51	2268876.57
137	649450.88	2268883.01

59:37:2020101:286/чзy1

169	650706.78	2269310.68
170	650706.77	2269313.36
171	650708.58	2269339.46
172	650688.06	2269340.07
173	650686.77	2269313.81
174	650686.86	2269311.41
169	650706.78	2269310.68

2.3 Сведения о границах территории, применительно к которой осуществляется подготовка проекта межевания территории

Каталог координат, система координат МСК-59

Номер поворотной точки	Координаты, м	
	X	Y
1	659626,17	2274862,52
2	659638,28	2274851,79
3	659651,99	2274838,99
4	659663,26	2274828,48
5	659677,48	2274816,75
6	659696,48	2274802,59
7	659699,83	2274799,14
8	659703,24	2274795,04
9	659707,38	2274792,21
10	659710,46	2274789,70
11	659724,98	2274804,87
12	659737,90	2274817,96
13	659747,78	2274828,13
14	659758,35	2274841,27
15	659768,55	2274853,37
16	659776,24	2274862,26
17	659786,69	2274875,00
18	659795,75	2274885,85
19	659805,42	2274898,54
20	659812,09	2274906,72
21	659821,09	2274918,00
22	659827,96	2274926,44
23	659836,25	2274937,41
24	659842,94	2274945,77
25	659854,47	2274960,96
26	659861,19	2274969,62
27	659871,51	2274984,03
28	659879,74	2274994,41
29	659891,04	2275010,66
30	659900,81	2275024,42
31	659911,06	2275039,89
32	659920,39	2275053,29

Изн. № подл.	Подп. и дата	Взам. инв. №					

Изм Кол.уч Лист № док Подп. Дата

2021/354/ДС44-ПМТ

Лист

50

Номер поворотной точки	Координаты, м	
	X	Y
33	659930,06	2275066,84
34	659942,76	2275082,23
35	659953,88	2275095,14
36	659967,10	2275105,55
37	659976,91	2275112,77
38	659996,82	2275125,17
39	660013,17	2275135,23
40	660009,96	2275141,61
41	660008,24	2275143,95
42	660006,42	2275147,41
43	660001,65	2275156,65
44	659991,07	2275163,12
45	659985,58	2275166,83
46	659984,37	2275168,44
47	659971,95	2275177,51
48	659962,99	2275190,53
49	659954,97	2275203,05
50	659945,12	2275218,74
51	659929,43	2275207,74
52	659909,29	2275196,86
53	659895,06	2275183,41
54	659881,86	2275171,15
55	659871,06	2275159,53
56	659857,71	2275148,24
57	659854,77	2275117,79
58	659848,15	2275083,62
59	659832,92	2275073,44
60	659822,13	2275064,70
61	659806,80	2275054,51
62	659797,73	2275045,92
63	659787,60	2275037,49
64	659781,92	2275027,61
65	659771,17	2275012,00
66	659771,22	2275011,30
67	659771,37	2275010,21
68	659765,78	2275002,49
69	659758,10	2274993,12
70	659753,18	2274980,96
71	659745,67	2274966,07
72	659739,05	2274956,17
73	659730,51	2274944,57
74	659722,17	2274935,15
75	659710,66	2274923,97
76	659697,39	2274916,67
77	659681,94	2274908,13
78	659662,35	2274900,29
79	659653,48	2274889,39
80	659639,48	2274875,59
1	659626,17	2274862,52
81	657855,99	2275620,06
82	657860,15	2275617,43
83	657873,89	2275614,59
84	657884,82	2275614,14
85	657899,43	2275612,20
86	657914,48	2275620,24
87	657922,90	2275616,47
88	657925,00	2275607,13

Взам. инв. №

Подп. и дата

Инв. № подл.

Изм Кол.уч Лист № док Подп. Дата

2021/354/ДС44-ПМТ

Лист

51

Номер поворотной точки	Координаты, м	
	X	Y
89	657935,13	2275598,34
90	657950,87	2275596,85
91	657953,77	2275596,53
92	657984,46	2275597,51
93	657998,88	2275583,18
94	658019,55	2275591,67
95	658032,22	2275602,26
96	658043,72	2275623,03
97	658064,22	2275626,33
98	658084,02	2275624,33
99	658106,87	2275650,65
100	658122,10	2275654,72
101	658124,94	2275693,03
102	658139,34	2275713,09
103	658166,73	2275689,36
104	658191,02	2275703,20
105	658207,96	2275706,59
106	658256,67	2275754,64
107	658400,12	2275629,47
108	658316,77	2275528,23
109	658332,29	2275511,54
110	658347,75	2275476,22
111	658360,25	2275459,62
112	658375,55	2275431,62
113	658395,65	2275401,22
114	658416,27	2275360,31
115	658445,07	2275353,95
116	658445,36	2275354,10
117	658468,23	2275362,37
118	658509,97	2275374,99
119	658541,05	2275338,98
120	658569,85	2275308,90
121	658586,44	2275293,43
122	658603,99	2275260,78
123	658582,40	2275232,80
124	658582,17	2275222,78
125	658571,20	2275190,60
126	658553,51	2275162,27
127	658542,87	2275152,50
128	658514,81	2275160,68
129	658496,63	2275172,40
130	658487,53	2275175,08
131	658478,86	2275165,68
132	658475,01	2275157,91
133	658473,50	2275155,67
134	658470,11	2275148,24
135	658451,64	2275161,81
136	658439,52	2275171,66
137	658423,73	2275183,95
138	658409,88	2275196,42
139	658395,97	2275210,64
140	658383,48	2275230,85
141	658374,05	2275250,91
142	658358,11	2275285,17
143	658348,70	2275312,44
144	658338,86	2275339,01
145	658326,14	2275357,26
146	658308,74	2275387,80

Взам. инв. №

Подп. и дата

Инв. № подл.

Лист

2021/354/ДС44-ПМТ

52

Изм	Кол.уч	Лист	№ док	Подп.	Дата
-----	--------	------	-------	-------	------

Номер поворотной точки	Координаты, м	
	X	Y
147	658288,88	2275415,08
148	658274,44	2275432,47
149	658256,70	2275448,08
150	658246,65	2275443,07
151	658237,93	2275432,47
152	658172,28	2275496,29
153	658169,54	2275519,57
154	658154,87	2275547,23
155	658129,74	2275545,54
156	658095,35	2275537,17
157	658064,22	2275513,35
158	658039,01	2275488,65
159	658013,93	2275463,25
160	657983,17	2275434,42
161	657959,72	2275414,18
162	657938,78	2275399,01
163	657919,42	2275394,35
164	657891,79	2275391,59
165	657850,08	2275412,83
166	657818,49	2275434,40
167	657785,29	2275458,92
168	657758,41	2275488,48
169	657747,84	2275505,04
170	657724,17	2275543,24
171	657712,52	2275563,28
172	657713,50	2275566,66
173	657696,85	2275598,70
174	657677,77	2275634,66
175	657657,48	2275669,55
176	657633,99	2275701,81
177	657610,67	2275721,74
178	657578,28	2275738,20
179	657561,72	2275745,27
180	657502,99	2275769,92
181	657468,00	2275786,55
182	657455,81	2275792,17
183	657415,06	2275810,97
184	657376,17	2275824,50
185	657353,07	2275831,31
186	657312,81	2275843,15
187	657283,51	2275851,39
188	657245,26	2275862,08
189	657209,35	2275871,62
190	657173,88	2275879,24
191	657119,51	2275888,76
192	657044,44	2275899,03
193	656984,78	2275901,02
194	656923,83	2275900,40
195	656884,74	2275898,90
196	656842,97	2275885,56
197	656758,17	2275841,81
198	656739,77	2275826,04
199	656731,16	2275832,90
200	656706,87	2275826,58
201	656698,41	2275859,19
202	656681,75	2275851,32
203	656666,27	2275876,88
204	656668,00	2275916,23

Изм.	Кол.уч	Лист	№ док	Подп.	Дата	Инв. № подл.	Подп. и дата	Взам. инв. №

2021/354/ДС44-ПМТ

Лист

53

		Координаты, м		
Номер поворотной точки		X	Y	
		205	656656,65	2275939,23
		206	656653,92	2275972,83
		207	656662,38	2275988,24
		208	656675,03	2276008,18
		209	656666,35	2276099,01
		210	656680,67	2276105,49
		211	656696,37	2276102,39
		212	656769,92	2276170,69
		213	656775,47	2276162,96
		214	656689,55	2276075,30
		215	656728,35	2276027,14
		216	656782,38	2276021,37
		217	656792,50	2276045,12
		218	656791,51	2276065,95
		219	656806,18	2276072,87
		220	656885,99	2276082,03
		221	656976,72	2276087,35
		222	657022,42	2276077,61
		223	657028,80	2276058,40
		224	657031,96	2276025,46
		225	657036,49	2275998,42
		226	657071,67	2275999,83
		227	657111,05	2276002,93
		228	657186,04	2275996,50
		229	657217,49	2275953,24
		230	657224,21	2275939,02
		231	657244,93	2275935,05
		232	657266,43	2275930,01
		233	657299,08	2275924,85
		234	657323,06	2275922,01
		235	657355,88	2275912,05
		236	657374,39	2275908,19
		237	657397,88	2275902,45
		238	657418,16	2275900,18
		239	657449,88	2275885,25
		240	657472,28	2275876,51
		241	657490,37	2275871,15
		242	657499,91	2275861,60
		243	657506,65	2275858,49
		244	657527,73	2275852,19
		245	657530,20	2275852,87
		246	657537,91	2275846,87
		247	657544,90	2275842,29
		248	657569,98	2275836,20
		249	657589,14	2275827,91
		250	657613,61	2275818,34
		251	657658,21	2275791,50
		252	657679,11	2275769,30
		253	657718,01	2275716,10
		254	657727,51	2275691,30
		255	657747,41	2275658,90
		256	657766,01	2275634,50
		257	657774,41	2275617,30
		258	657801,83	2275625,99
		259	657806,47	2275630,61
		260	657825,76	2275622,51
		261	657834,88	2275629,85
		262	657836,14	2275631,14

Изм	Кол.уч	Лист	№ док	Подп.	Дата	2021/354/ДС44-ПМТ	Лист
							54

Номер поворотной точки	Координаты, м	
	X	Y
263	657842,05	2275637,22
264	657854,34	2275628,18
81	657855,99	2275620,06
265	656445,65	2275227,02
266	656444,69	2275211,55
267	656443,47	2275198,65
268	656440,79	2275182,58
269	656437,35	2275163,67
270	656437,02	2275151,65
271	656433,86	2275136,07
272	656431,15	2275120,63
273	656452,36	2275117,71
274	656471,84	2275115,27
275	656487,79	2275111,67
276	656491,41	2275112,77
277	656495,07	2275112,58
278	656499,75	2275111,90
279	656502,12	2275111,43
280	656505,15	2275111,08
281	656508,98	2275110,40
282	656511,53	2275128,24
283	656514,07	2275144,39
284	656516,69	2275161,41
285	656518,44	2275173,78
286	656520,63	2275187,02
287	656522,90	2275209,82
288	656528,71	2275249,20
289	656532,18	2275272,20
290	656536,22	2275300,24
291	656540,87	2275331,85
292	656544,97	2275359,40
293	656548,89	2275385,43
294	656554,19	2275416,35
295	656560,72	2275451,56
296	656567,45	2275479,67
297	656576,07	2275507,85
298	656583,77	2275528,59
299	656593,21	2275547,64
300	656601,98	2275565,18
301	656609,06	2275577,62
302	656604,91	2275579,73
303	656599,50	2275580,85
304	656597,35	2275581,14
305	656594,78	2275585,54
306	656582,14	2275589,44
307	656577,65	2275585,00
308	656563,68	2275590,59
309	656559,13	2275591,99
310	656539,91	2275598,63
311	656528,25	2275583,50
312	656512,98	2275565,27
313	656507,17	2275550,16
314	656500,59	2275533,88
315	656495,11	2275513,84
316	656486,60	2275484,53
317	656484,55	2275455,53
318	656479,17	2275446,03

Взам. инв. №

Подп. и дата

Инв. № подл.

Лист

2021/354/ДС44-ПМТ

55

Изм	Кол.уч	Лист	№ док	Подп.	Дата
-----	--------	------	-------	-------	------

Номер поворотной точки	Координаты, м	
	X	Y
319	656470,98	2275436,35
320	656453,98	2275436,58
321	656454,32	2275423,27
322	656452,74	2275411,09
323	656451,83	2275395,28
324	656440,11	2275381,24
325	656442,05	2275380,67
326	656446,66	2275379,62
327	656446,94	2275368,22
328	656454,56	2275357,56
329	656455,09	2275353,78
330	656455,51	2275349,17
331	656455,49	2275332,31
332	656455,86	2275315,93
333	656455,03	2275297,52
334	656453,09	2275280,91
335	656450,64	2275263,98
336	656448,26	2275249,55
265	656445,65	2275227,02
337	650817,21	2269689,98
338	650764,74	2269685,29
339	650728,07	2269684,03
340	650703,47	2269677,54
341	650685,94	2269680,06
342	650679,12	2269678,85
343	650683,75	2269640,50
344	650683,03	2269615,33
345	650687,64	2269594,31
346	650685,07	2269562,69
347	650685,96	2269548,68
348	650687,07	2269533,56
349	650685,54	2269507,73
350	650682,08	2269449,66
351	650676,09	2269342,19
352	650666,85	2269269,28
353	650657,34	2269239,45
354	650633,89	2269199,38
355	650599,07	2269193,29
356	650577,58	2269181,07
357	650524,91	2269148,65
358	650517,46	2269130,01
359	650506,55	2269127,31
360	650414,66	2269112,51
361	650195,51	2269061,10
362	649736,73	2268960,34
363	649303,07	2268864,57
364	648921,13	2268778,23
365	648692,54	2268727,30
366	648325,13	2267390,81
367	648301,54	2267303,63
368	648237,06	2267148,66
369	648355,14	2267160,21
370	648377,93	2267200,07
371	648380,25	2267215,89
372	648410,97	2267240,35
373	648446,28	2267351,51
374	648453,75	2267379,61

Взам. инв. №

Подп. и дата

Инв. № подл.

Лист

2021/354/ДС44-ПМТ

56

Изм	Кол.уч	Лист	№ док	Подп.	Дата
-----	--------	------	-------	-------	------

Номер поворотной точки	Координаты, м	
	X	Y
375	648464,00	2267457,53
376	648486,02	2267553,26
377	648509,73	2267616,10
378	648553,89	2267762,19
379	648564,83	2267799,20
380	648594,91	2267890,49
381	648599,26	2268013,46
382	648606,41	2268063,03
383	648631,91	2268143,65
384	648660,57	2268235,34
385	648692,91	2268370,45
386	648724,90	2268442,79
387	648762,20	2268622,95
388	648776,35	2268638,90
389	648799,36	2268647,12
390	648828,95	2268652,59
391	648857,49	2268659,58
392	648924,03	2268676,84
393	648958,31	2268677,67
394	649006,63	2268679,06
395	649064,31	2268695,93
396	649097,11	2268707,53
397	649154,94	2268730,91
398	649202,92	2268737,42
399	649243,71	2268744,72
400	649286,43	2268751,16
401	649344,74	2268761,02
402	649398,08	2268773,71
403	649445,30	2268794,82
404	649487,29	2268809,16
405	649531,30	2268813,63
406	649557,11	2268820,70
407	649563,97	2268829,14
408	649601,91	2268822,89
409	649615,13	2268836,64
410	649691,30	2268850,87
411	649729,14	2268862,83
412	649790,18	2268865,96
413	649826,77	2268867,40
414	649858,38	2268878,76
415	649903,22	2268893,52
416	649934,58	2268903,56
417	649998,18	2268921,96
418	650061,51	2268939,17
419	650125,59	2268953,13
420	650319,54	2268987,66
421	650364,58	2268994,26
422	650403,04	2269000,12
423	650434,81	2269010,92
424	650484,18	2269011,45
425	650524,86	2269012,37
426	650566,31	2269001,06
427	650621,29	2268998,89
428	650670,12	2269004,32
429	650691,66	2268993,70
430	650739,54	2268952,60
431	650782,40	2269003,61
432	650831,17	2269056,79

Взам. инв. №

Подп. и дата

Инв. № подл.

Лист

2021/354/ДС44-ПМТ

57

Изм	Кол.уч	Лист	№ док	Подп.	Дата
-----	--------	------	-------	-------	------

Номер поворотной точки	Координаты, м	
	X	Y
433	650859,11	2269092,36
434	650861,25	2269155,11
435	650834,17	2269202,32
436	650797,82	2269252,57
437	650805,27	2269275,68
438	650808,57	2269386,49
439	650811,56	2269449,42
440	650824,81	2269468,67
441	650831,89	2269502,19
442	650817,35	2269553,53
443	650814,08	2269569,97
444	650814,00	2269579,34
445	650827,76	2269600,73
446	650833,93	2269630,21
447	650819,81	2269653,93
337	650817,21	2269689,98

В соответствии со статьей 43 п. 5 пп. 2 Градостроительного Кодекса РФ сведения о площади образуемых земельных участков, которые будут отнесены к территориям общего пользования или имуществу общего пользования, в том числе в отношении которых предполагаются резервирование и (или) изъятие для государственных или муниципальных нужд отсутствуют.

На период подготовки проекта часть территории занята действующими объектами инженерной инфраструктуры.

С целью рационального использования земель предполагается их минимальное занятие. Необходимая площадь земельных участков на период строительства определена в соответствии с разработанным проектом полосы отвода, проектом организации строительства, кадастровыми планами территории и действующими нормативными документами.

2.4 Целевое назначение лесов, вид (виды) разрешенного использования лесного участка, количественные и качественные характеристики лесного участка, сведения о нахождении лесного участка в границах особо защитных участков лесов (в случае, если подготовка проекта межевания территории осуществляется в целях определения местоположения границ, образуемых и (или) изменяемых лесных участков)

Таблица 2.4.1 Характеристика лесного участка (строительство)

Общая площадь -	В том числе									
	лесные земли					нелесные земли				
всего	занятые лесными насаждениями всего	в том числе покрытые лесными культурами	лесные питомники, плантации	не занятые лесными насаждениями	итого	дороги	просеки	болота	другие	итого
1	2	3	4	5	6	7	8	9	10	11

Взам. инв. №	
Подп. и дата	
Инв. № подл.	

2 этап: реконструкция сборного нефтепровода «АГЗУ-1168(К10) – т.вр.18кол.» (ПК00+00-ПК21+00)

6,1583	2,2207	-	-	0,4878	2,7085	-	0,2183	-	3,2315	3,4498
--------	--------	---	---	--------	--------	---	--------	---	--------	--------

3 этап: реконструкция сборного нефтепровода «АГЗУ-1176(К18) – ДНС-1102» (ПК06+00-ПК09+00)

1,0560	1,0431	-	-		1,0431	-	0,0129	-	-	0,0129
--------	--------	---	---	--	--------	---	--------	---	---	--------

4 этап: реконструкция газопровода попутного нефтяного газа «Гребенка 6 – т.вр. ДНС-1101» (ПК00+00-ПК44+65)

11,9779	4,5961	0,2611	-	1,1669	5,7630	-	0,0300	-	6,1849	6,2149
---------	--------	--------	---	--------	--------	---	--------	---	--------	--------

Всего:

19,1921	7,8598	0,2611	-	1,6547	9,5145	-	0,2612	-	9,4164	9,6776
---------	--------	--------	---	--------	--------	---	--------	---	--------	--------

Таблица 2.4.2 Характеристика лесного участка (демонтаж)

Общая площадь -	В том числе									
	лесные земли					нелесные земли				
всего	занятые лесными насаждениями всего	в том числе покрытые лесными культурами	лесные питомники, плантации	не занятые лесными насаждениями	итого	дороги	просеки	болота	другие	итого
1	2	3	4	5	6	7	8	9	10	11
2 этап: реконструкция сборного нефтепровода «АГЗУ-1168(К10) – т.вр.18кол.» (ПК00+00-ПК21+00)										
3,9899	-	-	-	-	-	-	0,0116	-	3,9783	3,9899
3 этап: реконструкция сборного нефтепровода «АГЗУ-1176(К18) – ДНС-1102» (ПК06+00-ПК09+00)										
0,3589	0,3541	-	-	-	0,3541	-	0,0048	-	-	0,0048
4 этап: реконструкция газопровода попутного нефтяного газа «Гребенка 6 – т.вр. ДНС-1101» (ПК00+00-ПК44+65)										
8,1865	0,4522	0,4522	-	-	0,4522	-	0,0212	-	7,7131	7,7343
Всего:										
12,5353	0,8063	0,4522	-	-	0,8063	-	0,0376	-	11,6914	11,7290

Таблица 2.4.3 Характеристика насаждений проектируемого лесного участка (строительство)

Целевое назначение лесов (категория защитности лесов)	Номер квартала	Номер выдела	Состав насаждения или характеристика лесного участка при отсутствии насаждения	Площадь (га)/ запас древесины при наличии (куб. м)	в том числе по группам возраста древостоя (га/тыс.куб. м)			
					Молодняки	Средне-возрастные	Приспевающие	Спелые и перестойные
1	2	3	4	5	6	7	8	9
2 этап: реконструкция сборного нефтепровода «АГЗУ-1168(К10) – т.вр.18кол.» (ПК00+00-ПК21+00)								
Романовское участковое лесничество								
Эксплуатационные леса	14	ч.20	10Б	<u>0,2049</u> 33	-	-	-	<u>0,2049</u> 33
	14	ч.24	Газопровод	<u>0,0645</u> -	-	-	-	-
	14	ч.28	6Е1ПЗБ	<u>0,2408</u> 34	-	-	-	<u>0,2408</u> 34
	14	ч.33	Вырубка – 2016 г.	<u>0,4878</u> -	-	-	-	-
	38	ч.5	Прочие трассы	<u>0,1247</u> -	-	-	-	-

Взам. инв. №

Подп. и дата

Инв. № подл.

Лист

2021/354/ДС44-ПМТ

59

Изм Кол.уч Лист № док Подп. Дата

	38	ч.7	Прочие земли	<u>0,2167</u> -	-	-	-	-
	38	ч.8	Прочие трассы	<u>0,1287</u> -	-	-	-	-
	38	ч.45	Просека квартальная (восточная)	<u>0,0029</u> -	-	-	-	-
	39	ч.1	Прочие земли	<u>0,3666</u> -	-	-	-	-
	39	ч.2	7Б2Е1П	<u>0,3024</u> 76	-	-	-	<u>0,3024</u> 76
	39	ч.3	7Б1ОС2Е+ИВ	<u>0,6563</u> 131	-	-	-	<u>0,6563</u> 131
	39	ч.6	ЛЭП	<u>0,0423</u> -	-	-	-	-
	39	ч.7	Прочие земли	<u>0,1764</u> -	-	-	-	-
	39	ч.11	Прочие земли	<u>0,3051</u> -	-	-	-	-
	39	ч.12	ЛЭП	<u>0,0904</u> -	-	-	-	-
	39	ч.16	4Б4ОС2Е	<u>0,0740</u> 10	-	<u>0,0740</u> 10	-	-
	39	ч.17	ЛЭП	<u>0,0317</u> -	-	-	-	-
	39	ч.19	5Б1ОС4Е+ИВ	<u>0,1664</u> 25	-	<u>0,1664</u> 25	-	-
	39	ч.28	7Б3Е+П+ОС Прибрежная защитная полоса ОЗУ: берегозащитные участки лесов	<u>0,3171</u> 63	-	-	-	<u>0,3171</u> 63
Защитные леса (леса, расположенные в водоохранных зонах)	39	ч.29	Сенокос Прибрежная защитная полоса ОЗУ: берегозащитные участки лесов	<u>0,0566</u> -	-	-	-	-
	39	ч.30	ЛЭП Прибрежная защитная полоса ОЗУ: берегозащитные участки лесов	<u>0,0012</u> -	-	-	-	-
	39	ч.31	ЛЭП	<u>0,0692</u> -	-	-	-	-
	39	ч.32	8Б2Е+П+ОС	<u>0,0766</u> 15	-	-	-	<u>0,0766</u> 15
Эксплуатацион- ные леса	39	ч.33	8Б2Е+П+ОС	<u>0,0579</u> 12	-	-	-	<u>0,0579</u> 12

Инва. № подл.	Подп. и дата	Взам. инв. №

	39	ч.34	9Б1Е	<u>0,1243</u> 24	-	-	-	<u>0,1243</u> 24
	39	ч.35	ЛЭП	<u>0,1697</u> -	-	-	-	-
	39	ч.93	Просека квартальная (восточная)	<u>0,0116</u> -	-	-	-	-
	40	ч.1	ЛЭП	<u>0,4303</u> -	-	-	-	-
	40	ч.7	Прочие земли	<u>0,3558</u> -	-	-	-	-
	40	ч.11	ЛЭП	<u>0,0112</u> -	-	-	-	-
	40	ч.12	Прочие земли	<u>0,4120</u> -	-	-	-	-
	40	ч.17	Прочие земли	<u>0,1784</u> -	-	-	-	-
	40	ч.36	Просека квартальная (северная)	<u>0,2038</u> -	-	-	-	-
Итого:				<u>6,1583</u> 423	-	<u>0,2404</u> 35	-	<u>1,9803</u> 388

3 этап: реконструкция сборного нефтепровода «АГЗУ-1176(К18) – ДНС-1102» (ПК06+00-ПК09+00)

Романовское участковое лесничество

Эксплуатационные леса	39	ч.85	6ОСЗБ1Е	<u>0,1794</u> 50	-	-	<u>0,1794</u> 50	-
Защитные леса (леса, расположенные в водоохраных зонах)	39	ч.86	6ОСЗБ1Е	<u>0,1517</u> 42	-	-	-	<u>0,1517</u> 42
	39	ч.87	7ЕЗБ+Е Прибрежная защитная полоса ОЗУ: берегозащитные участки лесов	<u>0,3218</u> 64	-	-	-	<u>0,3218</u> 64
	39	ч.88	6БЗОС1Е	<u>0,1365</u> 23	-	-	<u>0,1365</u> 23	-
Эксплуатационные леса	39	ч.93	Просека квартальная (восточная)	<u>0,0129</u> -	-	-	-	-
	40	ч.22	5БЗОС1ЛП2Е+П	<u>0,2537</u> 56	-	<u>0,2537</u> 56	-	-
Итого:				<u>1,0560</u> 235	-	<u>0,2537</u> 56	<u>0,3159</u> 73	<u>0,4735</u> 106

4 этап: реконструкция газопровода попутного нефтяного газа «Гребенка 6 – т.вр. ДНС-1101» (ПК00+00-ПК44+65)

Романовское участковое лесничество

Эксплуатационные леса	162	ч.13	6БЗОС1Е+С	<u>0,4958</u> 114	-	-	<u>0,4958</u> 114	-
	162	ч.13	Вырубка- 21 г.	<u>0,0405</u> -	-	-	-	-
	162	ч.18	Прочие трассы	<u>0,0883</u> -	-	-	-	-
	162	ч.19	5Е4Б1ИВ, Лесные культуры- 99 г.	<u>0,2611</u> 13	-	-	-	<u>0,2611</u> 13
	162	ч.19	Вырубка- 21 г.	<u>0,2461</u> -	-	-	-	-
Защитные леса (леса, расположенные в водоохраных зонах)	162	ч.22	5БЗОС3Е Прибрежная защитная полоса ОЗУ: берегозащитные участки лесов	<u>0,1693</u> 37	-	<u>0,1693</u> 37	-	-
Эксплуатационные леса	162	ч.23	6БЗОС1Е+П	<u>1,6772</u> 386	-	-	<u>1,6772</u> 386	-
	162	ч.23	Вырубка- 21 г.	<u>0,1167</u> -	-	-	-	-
	162	ч.24	Прочие трассы	<u>0,9257</u> -	-	-	-	-
	162	ч.28	5СЗОС2Б+Е	<u>0,1542</u> 35	-	-	-	<u>0,1542</u> 35
	162	ч.28	Вырубка- 21 г.	<u>0,0344</u> -	-	-	-	-

Взам. инв. №

Подп. и дата

Инв. № подл.

Лист

2021/354/ДС44-ПМТ

61

Изм Кол.уч Лист № док Подп. Дата

Защитные леса (леса, расположенные в водоохраных зонах)	162	ч.29	Прочие трассы Прибрежная защитная полоса ОЗУ: берегозащитные участки лесов	<u>0,1567</u> -	-	-	-	-
Эксплуатационные леса	162	ч.30	7ОС2Б1Е+ЛП+С	<u>0,6176</u> 198	-	-	-	<u>0,6176</u> 198
	162	ч.30	Вырубка- 21 г.	<u>0,0413</u> -	-	-	-	-
	162	ч.31	Прочие трассы	<u>0,3007</u> -	-	-	-	-
	162	ч.35	Просека квартальная (восточная)	<u>0,0118</u> -	-	-	-	-
	163	ч.2	Вырубка- 15 г.	<u>0,6312</u> -	-	-	-	-
	163	ч.3	Прочие трассы	<u>0,4159</u> -	-	-	-	-
Защитные леса (леса, расположенные в водоохраных зонах)	163	ч.4	Прочие трассы ОЗУ: берегозащитные участки лесов	<u>0,1014</u> -	-	-	-	-
	163	ч.5	7Б2ОС1Е Прибрежная защитная полоса ОЗУ: берегозащитные участки лесов	<u>0,0243</u> 5	-	-	-	<u>0,0243</u> 5
Эксплуатационные леса	163	ч.23	Прочие трассы	<u>0,1850</u> -	-	-	-	-
	195	ч.8	5ОС4Б1Е+С	<u>0,0314</u> 8	-	-	-	<u>0,0314</u> 8
	195	ч.13	8Б1ОС1Е+ЛП	<u>0,0319</u> 7	-	-	-	<u>0,0319</u> 7
	195	ч.15	Прочие трассы	<u>1,5713</u> -	-	-	-	-
	195	ч.29	Просека квартальная (восточная)	<u>0,0126</u> -	-	-	-	-
	196	ч.3	6Б3ОС1Е+ЛП	<u>1,1333</u> 295	-	-	<u>1,1333</u> 295	-
	196	ч.3	Вырубка- 21 г.	<u>0,0567</u> -	-	-	-	-
	196	ч.5	Прочие трассы	<u>2,4399</u> -	-	-	-	-
	196	ч.16	Просека квартальная (северная)	<u>0,0056</u> -	-	-	-	-
Итого:				<u>11,9779</u> 1098	-	<u>0,1693</u> 37	<u>3,3063</u> 795	<u>1,1205</u> 266
Всего:				<u>19,1921</u> 1756	-			

Инв. № подл.	Подп. и дата	Взам. инв. №							Лист
									62
Изм	Кол.уч	Лист	№ док	Подп.	Дата	2021/354/ДС44-ПМТ			

Таблица 2.4.4 Характеристика насаждений проектируемого лесного участка
(демонтаж)

Целевое назначение лесов (категория защитности лесов)	Номер квартала	Номер выдела	Состав насаждения или характеристика лесного участка при отсутствии насаждения	Площадь (га)/ запас древесины при наличии (куб. м)	в том числе по группам возраста древостоя (га/тыс.куб. м)			
					Молодняки	Средне-возрастные	Приспевающие	Спелые и перес-тойные
1	2	3	4	5	6	7	8	9
2 этап: реконструкция сборного нефтепровода «АГЗУ-1168(К10) – т.вр.18кол.» (ПК00+00-ПК21+00)								
Романовское участковое лесничество								
Эксплуатационные леса	38	ч.7	Прочие земли	<u>0,0079</u> -	-	-	-	-
	38	ч.8	Прочие трассы	<u>0,1286</u> -	-	-	-	-
	38	ч.45	Просека квартальная (восточная)	<u>0,0022</u> -	-	-	-	-
	39	ч.6	ЛЭП	<u>0,5681</u> -	-	-	-	-
	39	ч.7	Прочие земли	<u>0,0069</u> -	-	-	-	-
	39	ч.11	Прочие земли	<u>0,0033</u> -	-	-	-	-
	39	ч.12	ЛЭП	<u>0,1304</u> -	-	-	-	-
	39	ч.14	Прочие земли	<u>0,0150</u> -	-	-	-	-
	39	ч.17	ЛЭП	<u>0,6762</u> -	-	-	-	-
Защитные леса (леса, расположенные в водоохраных зонах)	39	ч.26	ЛЭП	<u>0,1225</u> -	-	-	-	-
	39	ч.30	ЛЭП Прибрежная защитная полоса ОЗУ: берегозащитные участки лесов	<u>0,2030</u> -	-	-	-	-
	39	ч.31	ЛЭП	<u>0,1026</u> -	-	-	-	-
Эксплуатационные леса	39	ч.35	ЛЭП	<u>0,2834</u> -	-	-	-	-
	39	ч.93	Просека квартальная (восточная)	<u>0,0094</u> -	-	-	-	-
	40	ч.1	ЛЭП	<u>1,4633</u> -	-	-	-	-
	40	ч.7	Прочие земли	<u>0,0068</u> -	-	-	-	-
Эксплуатационные леса	40	ч.11	ЛЭП	<u>0,2285</u> -	-	-	-	-
	40	ч.12	Прочие земли	<u>0,0295</u> -	-	-	-	-
	40	ч.17	Прочие земли	<u>0,0023</u> -	-	-	-	-
Итого:				<u>3,9899</u> -				
3 этап: реконструкция сборного нефтепровода «АГЗУ-1176(К18) – ДНС-1102» (ПК06+00-ПК09+00)								
Романовское участковое лесничество								
Эксплуатационные леса	39	ч.85	6ОСЗБ1Е	<u>0,0415</u> 12	-	-	-	<u>0,0415</u> 12
Защитные леса (леса, расположенные в водоохраных зонах)	39	ч.86	6ОСЗБ1Е	<u>0,0680</u> 19	-	-	-	<u>0,0680</u> 19
	39	ч.87	7ЕЗБ+Е Прибрежная защитная полоса	<u>0,1322</u> 27	-	-	-	<u>0,1322</u> 27
Изм	Кол.уч	Лист	№ док	Подп.	Дата	2021/354/ДС44-ПМТ		
								Лист
								63

Взам. инв. №

Подп. и дата

Инв. № подл.

			ОЗУ: берегозащитные участки лесов						
	39	ч.88	6БЗОС1Е	<u>0,0663</u> 11	-	-	<u>0,0663</u> 11	-	-
Эксплуатационные леса	39	ч.93	Просека квартальная (восточная)	<u>0,0048</u> -	-	-	-	-	-
	40	ч.22	5Б2ОС1ЛП2Е+П	<u>0,0461</u> 10	-	<u>0,0461</u> 10	-	-	-
Итого:				<u>0,3589</u> 79	-	<u>0,0461</u> 10	<u>0,0663</u> 11	<u>0,2417</u> 48	
4 этап: реконструкция газопровода попутного нефтяного газа «Гребенка 6 – т.вр. ДНС-1101» (ПК00+00-ПК44+65)									
Романовское участковое лесничество									
Эксплуатационные леса	162	ч.19	5Е4Б1ИВ, Лесные культуры- 99 г.	<u>0,4522</u> 23	-	-	-	-	<u>0,4522</u> 23
	162	ч.24	Прочие трассы	<u>2,0656</u> -	-	-	-	-	-
Защитные леса (леса, расположенные в водоохраных зонах)	162	ч.29	Прочие трассы Прибрежная защитная полоса ОЗУ: берегозащитные участки лесов	<u>0,2051</u> -	-	-	-	-	-
	163	ч.4	Прочие трассы ОЗУ: берегозащитные участки лесов	<u>0,0066</u> -	-	-	-	-	-
Эксплуатационные леса	162	ч.31	Прочие трассы	<u>0,7767</u> -	-	-	-	-	-
	162	ч.35	Просека квартальная (восточная)	<u>0,0080</u> -	-	-	-	-	-
	163	ч.3	Прочие трассы	<u>0,7608</u> -	-	-	-	-	-
	163	ч.23	Прочие трассы	<u>0,2279</u> -	-	-	-	-	-
	195	ч.15	Прочие трассы	<u>0,8771</u> -	-	-	-	-	-
	195	ч.29	Просека квартальная (восточная)	<u>0,0092</u> -	-	-	-	-	-
	196	ч.5	Прочие трассы	<u>2,7933</u> -	-	-	-	-	-
	196	ч.16	Просека квартальная (северная)	<u>0,0040</u> -	-	-	-	-	-
Итого:				<u>8,1865</u> 23					
Всего:				<u>12,5353</u> 102	-	<u>0,0461</u> 10	<u>0,0663</u> 11	<u>0,6942</u> 81	

Таблица 2.4.5 Средние таксационные показатели насаждений проектируемого лесного участка (строительство)

Целевое назначение лесов	Хозяйство, преобладающая порода	Состав насаждений	Возраст	Бонитет	Полнота	Средний запас древесины (м³/га)			
						Молодняки	средне-возрастные	приспевающие	спелые и перестойные
1	2	3	4	5	6	7	8	9	9
2 этап: реконструкция сборного нефтепровода «АГЗУ-1168(К10) – т.вр.18кол.» (ПК00+00-ПК21+00)									
Эксплуатационные леса	Мягколиственное, Б	7Б2Е1ОС	80	3	0,7	-	135	-	195
Леса, расположенные в водоохраных зонах	Мягколиственное, Б	7Б3Е	76	2	0,5	-	150	-	198

Взам. инв. №	
Подп. и дата	
Инв. № подл.	

3 этап: реконструкция сборного нефтепровода «АГЗУ-1176(К18) – ДНС-1102» (ПК06+00-ПК09+00)

Эксплуатационные леса	Мягколиственное, Б	4Б4ОС2Е	55	2	0,7	-	221	279	-
Леса, расположенные в водоохраных зонах	Хвойное, Е	4Е4Б2ОС	113	2	0,7	-	-	168	224
4 этап: реконструкция газопровода попутного нефтяного газа «Гребенка 6 – т.вр. ДНС-1101» (ПК00+00-ПК44+65)									
Эксплуатационные леса	Мягколиственное, Б	5Б3ОС1Е1С	56	2	0,7	-	-	240	238
Леса, расположенные в водоохраных зонах	Мягколиственное, Б	5Б3Е2ОС	61	1	0,5	-	219	-	206

Таблица 2.4.6 Средние таксационные показатели насаждений проектируемого лесного участка (демонтаж)

Целевое назначение лесов	Хозяйство, преобладающая порода	Состав насаждений	Возраст	Бонитет	Полнота	Средний запас древесины (м³/га)			
						Молодняки	средневозрастные	приспевающие	спелые и перестойные
1	2	3	4	5	6	7	8	9	9
3 этап: реконструкция сборного нефтепровода «АГЗУ-1176(К18) – ДНС-1102» (ПК06+00-ПК09+00)									
Эксплуатационные леса	Мягколиственное, Б	4Б4ОС2Е+ЛП	68	2	0,7	-	217	-	289
Леса, расположенные в водоохраных зонах	Мягколиственные, ОС	5ОС3Б2Е	112	4	0,7	-	-	166	229
4 этап: реконструкция газопровода попутного нефтяного газа «Гребенка 6 – т.вр. ДНС-1101» (ПК00+00-ПК44+65)									
Эксплуатационные леса	Мягколиственные, Б	7Б2Е1П	55	2	0,7	-	-	-	51

Таблица 2.4.7 Виды и объемы использования лесов на проектируемом лесном участке (стройка)

Целевое назначение лесов	Хозяйство, (хвойное, твердолиственное, мягколиственное)	Площадь, (га)	Единица измерения	Объемы использования лесов (изъятия лесных ресурсов), кмб
1	2	3	4	5

Вид использования лесов – «Осуществление геологического изучения недр, разведка и добыча полезных ископаемых»
Цель предоставления лесного участка - «Реконструкция трубопроводов Сибирского месторождения (2024 г.)»

2 этап: реконструкция сборного нефтепровода «АГЗУ-1168(К10) – т.вр.18кол.» (ПК00+00-ПК21+00)

Эксплуатационные леса	Мягколиственное	1,6606	-	-
Леса, расположенные в водоохраных зонах	Мягколиственное	0,5601	-	-
3 этап: реконструкция сборного нефтепровода «АГЗУ-1176(К18) – ДНС-1102» (ПК06+00-ПК09+00)				
Эксплуатационные леса	Мягколиственное	0,4331	-	-
Леса, расположенные в водоохраных зонах	Хвойное	0,6100	-	-
4 этап: реконструкция газопровода попутного нефтяного газа «Гребенка 6 – т.вр. ДНС-1101» (ПК00+00-ПК44+65)				
Эксплуатационные леса	Мягколиственное	4,4025	-	-
Леса, расположенные в водоохраных зонах	Мягколиственное	0,1936	-	-

Взам. инв. №

Подп. и дата

Инв. № подл.

Изм	Кол.уч	Лист	№ док	Подп.	Дата
-----	--------	------	-------	-------	------

2021/354/ДС44-ПМТ

Лист

65

Таблица 2.4.8 Виды и объемы использования лесов на проектируемом лесном участке (демонтаж)

Целевое назначение лесов	Хозяйство, (хвойное, твердолиственное, мягколиственное)	Площадь, (га)	Единица измерения	Объемы использования лесов (изъятия лесных ресурсов), км
1	2	3	4	5
Вид использования лесов – «Осуществление геологического изучения недр, разведка и добыча полезных ископаемых» Цель предоставления лесного участка - «Реконструкция трубопроводов Сибирского месторождения (2024 г.)»				
Эксплуатационные леса	Мягколиственное	0,5398	-	-
Леса, расположенные в водоохраных зонах	Мягколиственное	0,2665	-	-

Таблица 2.4.9 Виды разрешенного использования лесов на проектируемом лесном участке

Виды разрешенного использования лесов	Наименование участкового лесничества	Перечень кварталов или их частей входящих лесничеств, хозяйств
Заготовка древесины	<u>Романовское участковое лесничество</u>	в кв. №38 (части выделов 7,8,45); в кв. №39 (части выделов 6,7,11,12,14,17,26,30,31,35,85,86,87,88,93); в кв. №40 (части выделов 1,7,11,12,17,22); в кв. №162 (части выделов 19,24,29,31,35); в кв. №163 (части выделов 3,4,23); в кв. №195 (части выделов 15,29); в кв. №196 (части выделов 5,16)
Заготовка и сбор недревесных лесных ресурсов		
Заготовка пищевых лесных ресурсов и сбор лекарственных растений		
Осуществление видов деятельности в сфере охотничьего хозяйства		
Ведение сельского хозяйства		
Осуществление научно-исследовательской деятельности, образовательной деятельности		
Создание лесных плантаций и их эксплуатация		
Выращивание лесных плодовых, ягодных, декоративных растений, лекарственных растений		
Выращивание посадочного материала лесных растений (саженцев, сеянцев)		
Выполнение работ по геологическому изучению недр, разработка месторождений полезных ископаемых		
Строительство и эксплуатация водохранилищ и иных искусственных водных объектов, а также гидротехнических сооружений и специализированных портов		
Строительство, реконструкция, эксплуатация линейных объектов		
Переработка древесины и иных лесных ресурсов		
Осуществление религиозной деятельности		

Взам. инв. №	
Подп. и дата	
Инв. № подл.	

Изм	Кол.уч	Лист	№ док	Подп.	Дата
-----	--------	------	-------	-------	------

2021/354/ДС44-ПМТ

Лист

66

Сведения об ограничении использования лесов

С учетом целевого назначения и правового режима лесов, установленного лесным законодательством Российской Федерации, лесохозяйственным регламентом Березниковского лесничества ГКУ «Управление лесничествами Пермского края», Романовское участкового лесничества предусмотрены следующие ограничения в использовании лесов:

– Эксплуатационные леса – в соответствии с частью 4 статьи 29 Лесного кодекса запрещается заготовка древесины в объеме, превышающем расчетную лесосеку (допустимый объем изъятия древесины), а также с нарушением возрастов рубок.

Сведения о наличии на проектируемом лесном участке особо защитных участков лесов, особо охраняемых природных территорий, зон с особыми условиями использования территорий

Согласно данным государственного лесного реестра, на проектируемом лесном участке имеются особо защитные участки леса (ОЗУ): берегозащитные участки лесов, в квартале № 39 (части выделов 28,29,30, 87), квартал №163 (части выделов 4,5), квартал №162 (части выделов 22,29).

Особо охраняемые природные территории (ООПТ) и зоны с особыми условиями использования территорий отсутствуют.

Сведения о наличии на проектируемом лесном участке ограничений по видам разрешённого использования лесов

Строительство, реконструкция, эксплуатация линейных объектов: запрещается повреждение лесных насаждений, растительного покрова, почвы за пределами предоставленного участка; захламливание прилегающих территорий; загрязнение площади химическими и радиоактивными веществами; проезд транспорта за пределами предоставленного участка.

Изн. № подл.	Подп. и дата	Взам. инв. №

Изм	Кол.уч	Лист	№ док	Подп.	Дата

2021/354/ДС44-ПМТ

Лист

67