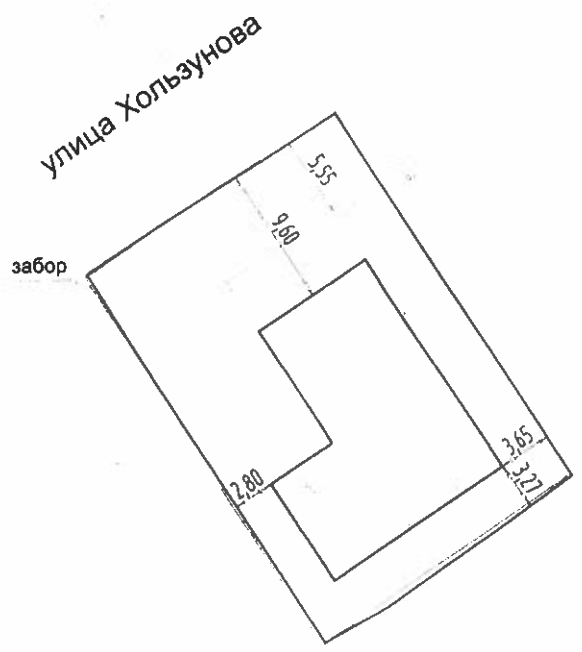


# Схематичное изображение планируемого к строительству или реконструкции объекта капитального строительства на земельном участке

Адрес земельного участка: Пермский край, г. Березники, ул. Хользунова, дом 136  
кадастровый номер земельного участка: 59:03:0400014:10

Характеристики	
площадь застройки	189,0 кв.м.
площадь	171,6 кв.м.
количество этажей	-
высота	-

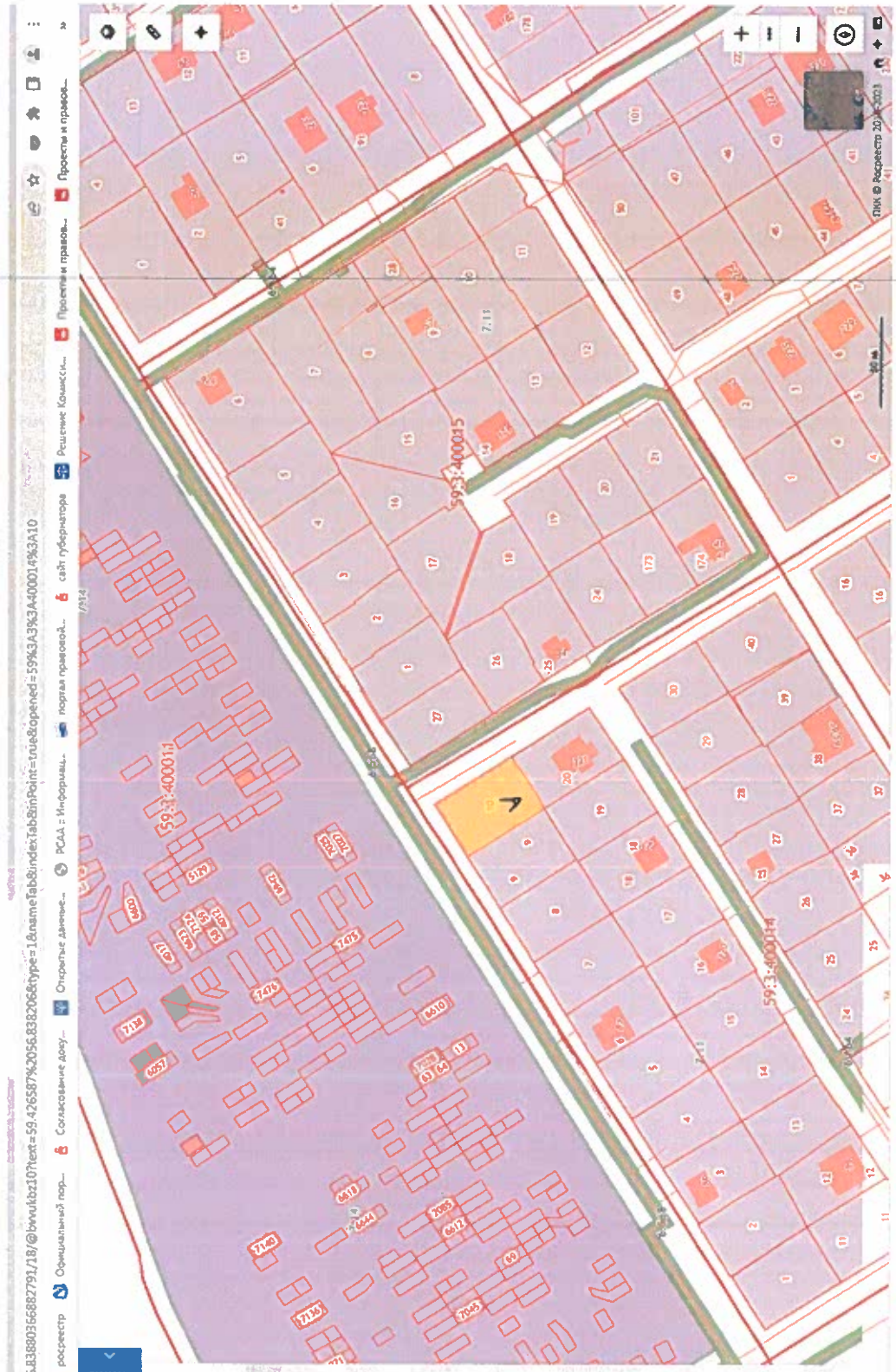


Масштаб 1:500

Условные обозначения:



Граница земельного участка  
Контур объекта незавершенного строительства



Участки 59.03.0400014.10

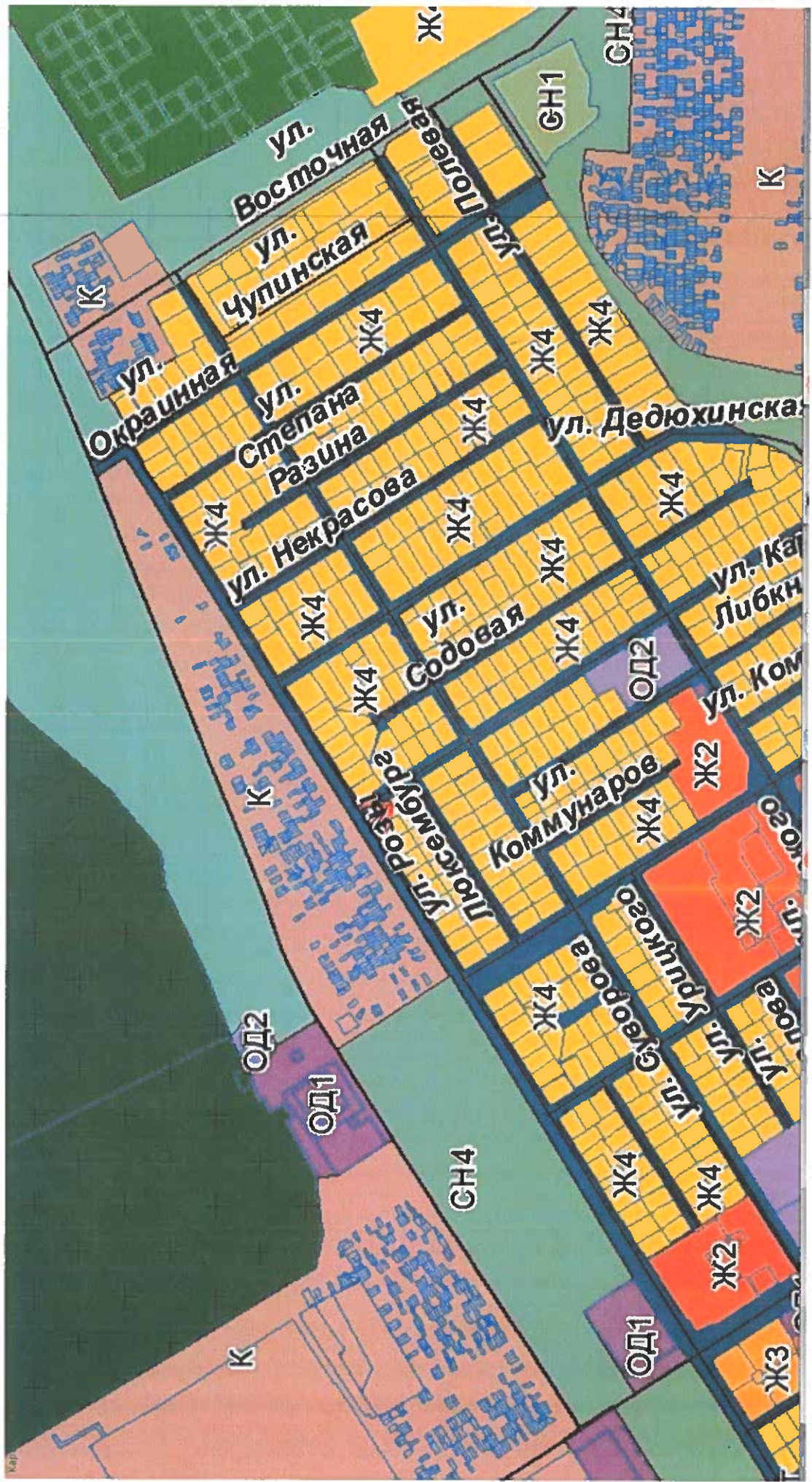
**Земельный участок 59-03-0400014.10**  
Пермский край, г. Березники, ул. Хользунова, дом 136  
отдельно стоящее жилое здание на одну семью в 1-2 этажа с  
прикамерными земельными участками

План ЗУ → План КМ → Услуги

Тип	Объект недвижимости
Вид	Земельный участок
Кадастровый номер	59-03-0400014.10
Кадастровый квартал	59-03-0400014
Адрес	Пермский край, г. Березники, ул. Хользунова, дом 136
Площадь участка	611 кв. м
Статус	Ранее учтенный
Категория земель	Земли населенных пунктов
Разрешенное использование	отдельно стоящее жилое здание на одну семью в 1-2 этажа с прикамерными земельными участками
Форма собственности	Частная собственность
Кадастровая стоимость	498 148,3 руб.
Дата определения	01.01.2022
Дата утверждения	-
Дата внесения сведений	21.11.2022
Дата прекращения	01.01.2023

21.08.2023, 17:01 — PDF







Карта градостроительного зонирования территории «Шереметьевский район», 008 х 20788 = 353,56 МР

