

**ВНЕСЕНИЕ ИЗМЕНЕНИЙ В
ПРОЕКТ МЕЖЕВАНИЯ ТЕРРИТОРИИ**
планировочных элементов, входящих в кадастровый
квартал 59:37:0250101, населенный пункт - село Верх-Кондас,
городской округ Город Березники, Пермский край

Пермь, 2022

12-2022-ПМТ

*Проект межевания территории
кадастрового квартала
59:37:0250101*

Стадия	Лист	Листов
ПМТ	1	55
Филиал ФГБУ «ФКП Росреестра по Пермскому краю»		

Согласовано			
Разработал			
Взам.лев.№			
Подп. И дата			
Инв. № подл.			

Изм.	Кол.уч	Лист	№ док.	Подпись	Дата

СОСТАВ ПРОЕКТА

№ тома	Обозначение	Наименование	Примечание
1	12-2022-ПМТ.ПЗ	Основная часть проекта межевания территории	
2	12-2022-ПМТ.МО	Материалы по обоснованию проекта межевания территории	

СОДЕРЖАНИЕ

№ п/п	Наименование	Лист
Том 1	Основная часть проекта межевания территории	3
1.1.	Текстовая часть	4
1.1.1.	Основные положения	4
1.1.2.	Общая характеристика объекта проектирования	5
1.1.3.	Описание предлагаемых проектных решений	7
1.1.4.	Установление публичных сервитутов, обременений	8
1.1.5.	Перечень и сведения о площади и виде разрешенного использования земельных участков фактического землепользования	10
1.1.6.	Перечень и сведения о площади и виде разрешенного использования образуемых земельных участков	23
1.1.7.	Целевое назначение лесов	29
1.1.8.	Основные технико-экономические показатели проекта межевания территории	29
1.1.9.	Сведения о границах территории, в отношении которой утвержден проект межевания	29
1.1.9.1.	Ведомость координат поворотных точек границ красных линий	32
1.1.9.2.	Ведомость координат поворотных точек границ формируемых и изменяемых земельных участков	41
1.2.	Графическая часть	50
	Чертеж межевания территории М 1:1500	51
Том 2	Материалы по обоснованию проекта межевания территории	5
2.1.	Границы особо охраняемых природных территорий	53
2.2.	Границы территорий объектов культурного наследия	53
2.3.	Границы лесничеств, участковых лесничеств, лесных кварталов, лесотаксационных выделов или частей лесотаксационных выделов	53
	Чертеж фактического землепользования М 1:1500	54
	Чертеж границ зон с особыми условиями использования территорий М 1:1500	55

Инв. № подл.	Взап. инв. №
Подп. и дата	

Изм.	Кол.уч	Лист	№ док.	Подпись	Дата	12-2022-ПМТ	Лист
							2

**ВНЕСЕНИЕ ИЗМЕНЕНИЙ В
ПРОЕКТ МЕЖЕВАНИЯ ТЕРРИТОРИИ
планировочных элементов, входящих в кадастровый
квартал 59:37:0250101, населенный пункт - село Верх-Кондас,
городской округ Город Березники, Пермский край**

**Том 1
Основная часть**

Пермь, 2022

12-2022-ПМТ.ПЗ

Согласовано	
Разработал	

Взам.лев.№	
Подп. И дата	

Изм.	Кол.уч	Лист	№ док.	Подпись	Дата

Проект межевания территории кадастрового квартала 59:37:0250101	Стадия	Лист	Листов
	ПМТ	3	49
	Филиал ФГБУ «ФКП Росреестра по Пермскому краю»		

1.1.1. Основные положения

Проект межевания территории кадастрового квартала 59:37:0250101, расположенного по адресу: Пермский край, городской округ Город Березники, с. Верх-Кондас, разработан в рамках контракта на выполнение работ по разработке проекта межевания территории и проведению комплексных кадастровых работ от 15.04.2022 г. № 15.04-2-22.

Целью разработки проекта межевания территории является:

- составление перечня сведений о площади уточняемых, образуемых земельных участков, в том числе с указанием возможных способов их образования;
- составление перечня сведений о площади образуемых земельных участков, которые будут отнесены к территориям общего пользования или имуществу общего пользования;
- установление красных линий (проектируемых);
- установление отступа от красных линий в целях определения мест допустимого размещения зданий, строений, сооружений;
- установление границ образуемых, уточняемых и (или) изменяемых земельных участков.

При разработке проекта межевания территории была использована следующая нормативная документация:

- Градостроительный кодекс Российской Федерации от 29.12.2004 № 190-ФЗ;
- Земельный кодекс Российской Федерации от 25.10.2001 № 136-ФЗ;
- СП 42.13330.2016. Свод правил. Градостроительство. Планировка и застройка городских и сельских поселений. Актуализированная редакция СНиП 2.07.01-89*;
- Инструкция о порядке проектирования и установления красных линий в городах и других поселениях Российской Федерации РДС 30-201-98;
- Генеральный план муниципального образования «Город Березники» Пермского края, утверждённый решением Березниковской городской Думы Пермского края от 28.07.2021 №123 «Об утверждении Генерального плана муниципального образования «Город Березники» Пермского края;
- Правила землепользования и застройки муниципального образования «Город Березники» Пермского края, утвержденные Постановлением администрации города Березники от 13.08.2021 № 01-02-1044 «Об утверждении правил землепользования и застройки муниципального образования «Город Березники» Пермского края;
- Градостроительная, землеустроительная документация, материалы и данные федерального, территориальных и ведомственных картографо-геодезических фондов, ситуационные планы, содержащихся в технических паспортах расположенных на земельных участках объектов недвижимости, планово-картографические материалы. документы о правах на землю и иные документы, содержащие сведения о местоположении границ земельных участков (материалы инвентаризации - межевания земельных участков).

При разработке проекта межевания территории использованы следующие исходные данные:

- Постановление администрации Города Березники от 26.10.2022 г. № 01-02-1894 "Об утверждении проекта межевания территории планировочных элементов, входящих в кадастровый квартал 59:37:0250101 (с. Верх-Кондас)";
- Постановление администрации Города Березники от 16.11.2022 г. № 01-02-1996 "О подготовке внесения изменений в проект межевания территории планировочных элементов, входящих в кадастровый квартала 59:37:0250101 (с. Верх-Кондас), утвержденный постановлением администрации города от 26.10.2022 № 01-02-8947";
- Кадастровый план территории кадастрового квартала 59:37:0250101;
- Кадастровый план территории кадастрового квартала 59:37:0000000.

1.1.2. Общая характеристика объекта проектирования

Разработка проекта межевания территории осуществляется в отношении кадастрового квартала 59:37:0250101, расположенного в границах населенного пункта с. Верх-Кондас, городского округа Город Березники Пермского края.

Территория проектирования ограничена территорией кадастрового квартала 59:37:1420101. Местоположение территории кадастрового квартала представлено на рисунках 1, местоположение территории проектирования представлено на рисунке 2.



Рис. 1 Местоположение территории кадастрового квартала 59:37:0250101

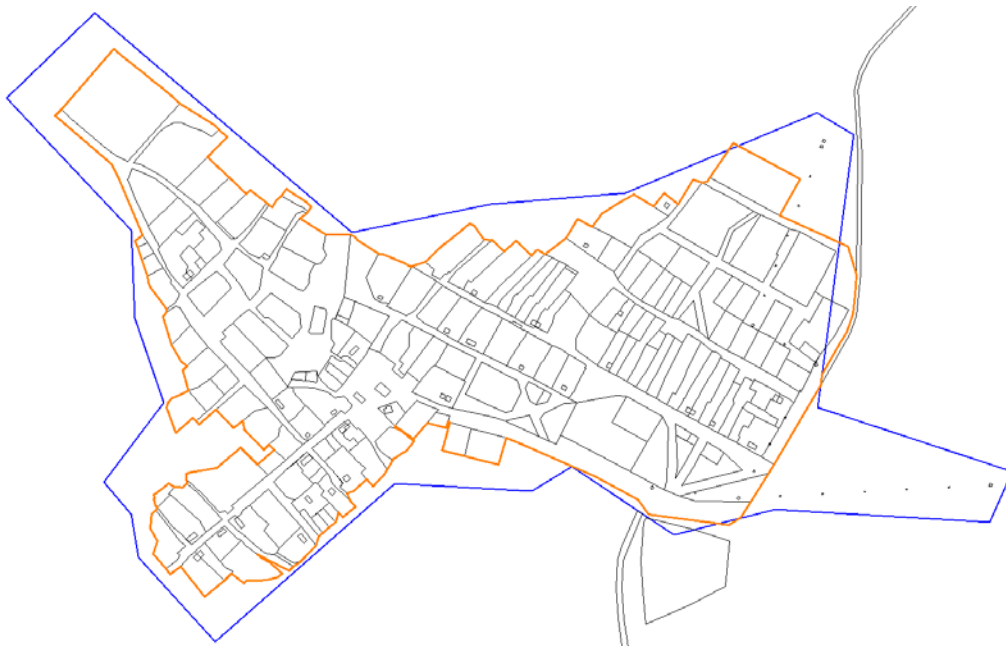


Рис. 2 Местоположение территории проектирования

Площадь территории в утвержденных границах проектирования составляет 505262,42 кв.м. (50,53 га).

Рассматриваемая территория является застроенной, имеется сложившееся землепользование, представленное в основном такими видами использования как Для ведения личного подсобного хозяйства, Для индивидуального жилищного строительства, Земельные участки (территории) общего пользования.

Фрагмент карты градостроительного зонирования с. Верх-Кондас представлен на рисунке 3.

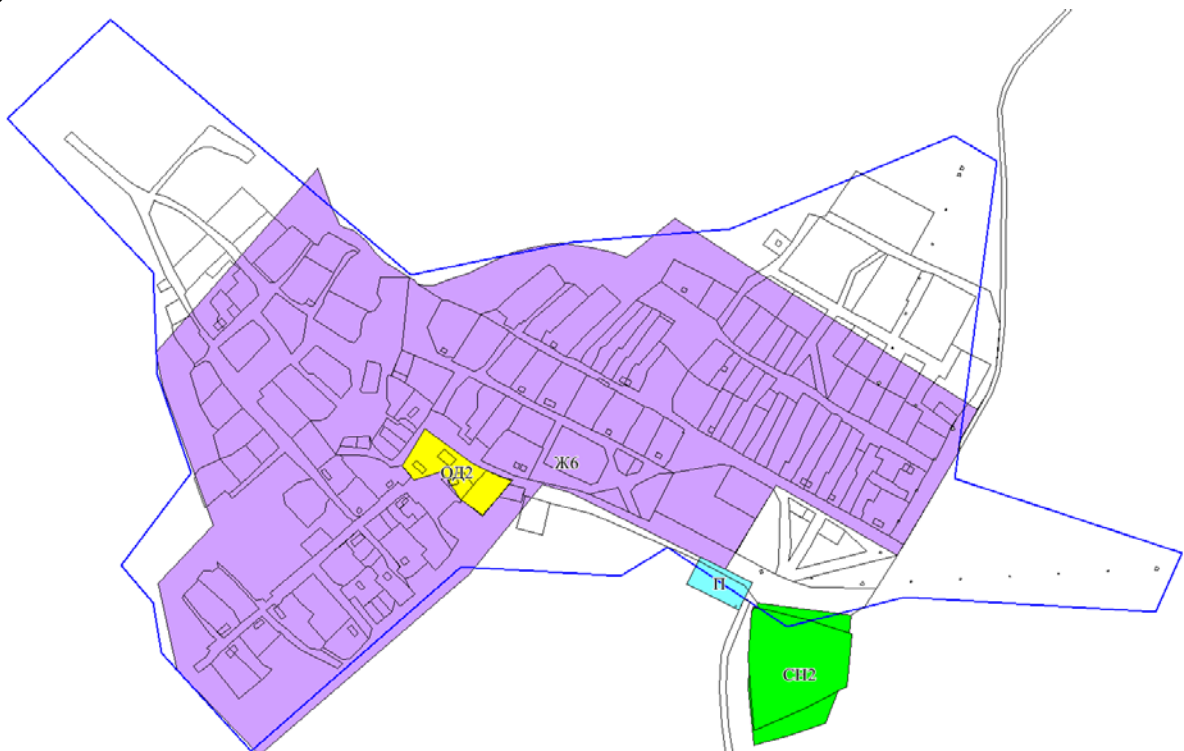


Рис.3 Фрагмент карты градостроительного зонирования с. Верх-Кондас

В соответствии с Правилами землепользования и застройки муниципального образования «Город Березники» Пермского края, утвержденных Постановлением администрации Города Березники, рассматриваемая территория расположена в границах территориальных зон: Ж6 (Зона застройки индивидуальными жилыми домами (для территории сельских населенных пунктов)), ОД2 (Зона специализированной общественной застройки), П (Производственная зона), СН2 (Зона кладбищ), Р4 (Иные зоны).

В жилых зонах допускается размещение отдельно стоящих, встроенных или пристроенных объектов социального и коммунально-бытового назначения, объектов здравоохранения, объектов дошкольного, начального общего и среднего общего образования, культовых зданий, стоянок автомобильного транспорта, гаражей, объектов, связанных с проживанием граждан и не оказывающих негативного воздействия на окружающую среду. В состав жилых зон могут включаться также территории, предназначенные для ведения садоводства.

В границах проектируемой территории выявлены:

- 139 земельных участка, местоположение границ которых установлено ранее в результате выполнения работ по межеванию земельных участков,
- 28 ранее учтенных земельных участков, местоположение границ которых не установлено в соответствии с требованиями земельного законодательства.

Подробная информация о земельных участках, расположенных в границах проектируемой территории, приведена в таблице 3 «Перечень и сведения о площади и виде разрешенного использования земельных участков фактического землепользования».

1.1.3. Описание предлагаемых проектных решений

С учетом произведенных измерений и результата анализа имеющихся документов об объектах недвижимости, расположенных в пределах кадастрового квартала 59:37:0250101, проектом внесения изменений в проект межевания территории предлагается:

1. Актуализировать сведения о земельных участках, расположенных на территории кадастрового квартала 59:37:0250101, согласно сведениям Единого государственного реестра недвижимости;
2. Внести изменения в существующие красные линии с учетом сформированных земельных участков, с учетом требуемой ширины проезжей части существующих улиц и проездов и предусмотренных проектом изменяемых границ земельных участков. Координаты поворотных точек утверждаемых красных линий приведены в таблице 6 «Ведомость координат поворотных точек утверждаемых красных линий»;
3. В отношении земельных участков, местоположение границ которых не установлено в соответствии с требованиями земельного законодательства, в том числе в случае, если местоположение границ характерных точек границ земельных участков определено с точностью ниже нормативной (для земельных участков, отнесенных к

землям населенных пунктов эта величина составляет – 0,1 м), установить местоположение границ таких земельных участков исходя из сведений, содержащихся в документах, подтверждающих право на земельные участки, документах, определявших местоположение границ земельных участков при образовании, в соответствии с фактическим положением границ на местности.

4. Сформировать с учетом актуализированных сведений о земельных участках согласно сведениям Единого государственного реестра недвижимости:

- земельные участки из земель, находящихся в государственной собственности;
- земельные участки путем перераспределения земельных участков и земель государственной собственности. Подробная информация об образуемых земельных участках представлена в таблице 3.

Проектом межевания территории предусматривается уточнение земельных участков. Указанная информация представлена в таблице 2, графическая часть отображена на чертеже межевания территории.

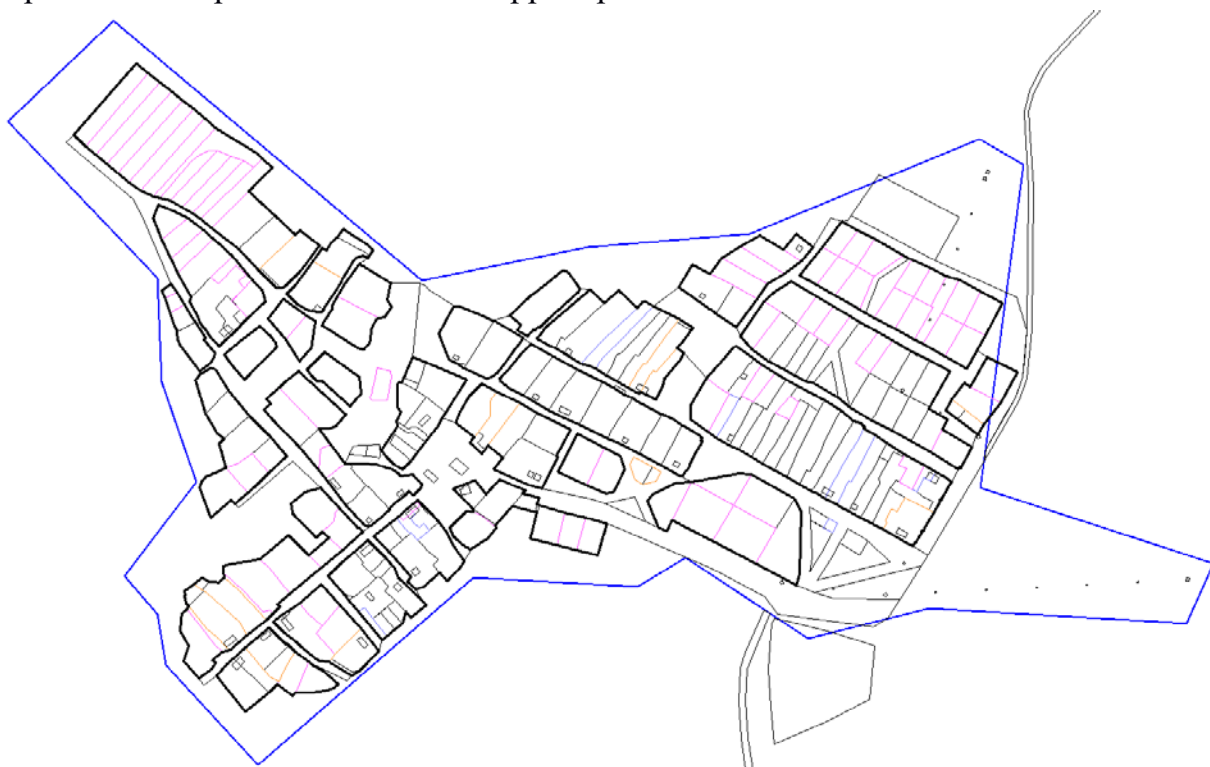


Рис.4 Местоположение утверждаемых красных линий

1.1.4. Установление публичных сервитутов, обременений

В пределах территории кадастрового квартала 59:37:0250101 объекты культурного наследия, включенные в единый государственный реестр, либо выявленные объекты культурного наследия отсутствуют.

Проектом межевания территории не предусмотрено установление публичных сервитутов на земельных участках.

Информация о зонах с особыми условиями использования территории, установленными в границах проектирования, приведена в таблице 1.

Таблица 1

Номер зоны	Наименование зоны	Тип зоны
59:37-6.751	Зона санитарной охраны 3 го пояса для водозаборной скважины №50290	Зона санитарной охраны источников водоснабжения и водопроводов питьевого назначения
59:37-6.747	Зона санитарной охраны 1 и 2 го поясов для водозаборной скважины №50290	Зона санитарной охраны источников водоснабжения и водопроводов питьевого назначения
59:37-6.545	Прибрежная защитная полоса малых рек, впадающих в Камское водохранилище на территории Пермского края, Часть 21	Прибрежная защитная полоса
59:37-6.504	Водоохранная зона малых рек, впадающих в Камское водохранилище на территории Пермского края, Часть 21	Водоохранная зона
59:37-6.310	Охранная зона ВЛ-0,4кв от КТП МТФ д. В. Кондас от п/с	Охранная зона инженерных коммуникаций
59:37-6.292	Охранная зона ВЛ-10 кВ ф. Кондас	Охранная зона инженерных коммуникаций
59:37-6.194	Охранная зона КТП МТФ В. Кондас С ТР-РОМ тм-380 кВА 10/0,4 кв	Охранная зона инженерных коммуникаций
59:37-6.35	Охранная зона ВЛ-0.4кВ ф.В.Кондас с/з Кондасский от п/с, ВЛ-0.4кВ от КТП-В.Кондас гараж от п/с, ВЛ-0.4кВ от КТП-д.В.Кондас	Охранная зона инженерных коммуникаций

1.1.5. Перечень и сведения о площади и виде разрешенного использования земельных участков фактического землепользования

Таблица 2

Номер земельного участка в соответствие с чертежом межевания	Кадастровый номер	Правовое положение	Адрес (описание местоположения)	Вид разрешенного использования	Площадь ЕГРН, кв.м	Площадь по проекту, кв.м	Примечание
-	59:37:0250101:1	-	Пермский край, р-н Усольский, с. ВЕРХ-КОНДАС, ул. Фермерская	Для ведения личного подсобного хозяйства	1200	-	Не идентифицирован
:10	59:37:0250101:10	Собственность	Пермский край, р-н Усольский, с. ВЕРХ-КОНДАС, ул. Молодежная, 30-1	Для ведения личного подсобного хозяйства	1450	-	Местоположение границ земельного участка установлено. Границы земельного участка не изменяются.
:101	59:37:0250101:101	-	Пермский край, Усольский район, с. Верх-Кондас, ул. Центральная, район дома 34-2	Для ведения личного подсобного хозяйства	975	-	Местоположение границ земельного участка установлено. Границы земельного участка не изменяются.
:107	59:37:0250101:107	Собственность	Пермский край, р-н Усольский, с. ВЕРХ-КОНДАС	Для ведения личного подсобного хозяйства	966	-	Местоположение границ земельного участка установлено. Границы земельного участка не изменяются.
-	59:37:0250101:109	-	Пермский край, р-н Усольский, с. ВЕРХ-КОНДАС	Для ведения личного подсобного хозяйства	3000	-	Не идентифицирован
:11	59:37:0250101:11	-	Пермский край, р-н Усольский, с. ВЕРХ-КОНДАС, ул. Молодежная, 30-2	Для ведения личного подсобного хозяйства	2600	1817	Местоположение границ земельного участка не установлено, требуется уточнение
:110	59:37:0250101:110	Собственность	Пермский край, р-н Усольский, с. В.Кондас, ул. Центральная, 45	Для ведения личного подсобного хозяйства	2586	-	Местоположение границ земельного участка установлено. Границы земельного участка не изменяются.
:115	59:37:0250101:115	-	Пермский край, р-н Усольский, с. Верх-Кондас, ул. Центральная, дом 51	Занимаемый зданием школы	885	-	Местоположение границ земельного участка установлено. Границы земельного участка не изменяются.
:117	59:37:0250101:117	Собственность	Пермский край, р-н Усольский, с. Верх-Кондас, ул. Заречная, дом 4	Для ведения личного подсобного хозяйства	1555	-	Местоположение границ земельного участка установлено. Границы земельного участка не изменяются.
:119	59:37:0250101:119	Собственность	Пермский край, р-н Усольский, с. ВЕРХ-КОНДАС	Для ведения личного подсобного хозяйства	2500	-	Местоположение границ земельного участка установлено. Границы земельного участка не изменяются.
:12	59:37:0250101:12	-	Пермский край, р-н Усольский, с. ВЕРХ-КОНДАС, ул. Молодежная, 32	Для ведения личного подсобного хозяйства	3899	-	Местоположение границ земельного участка установлено. Границы земельного участка не изменяются.
:123	59:37:0250101:123	Собственность	Пермский край, р-н Усольский, с. ВЕРХ-КОНДАС, ул. Центральная, 55	Для ведения личного подсобного хозяйства	1699	-	Местоположение границ земельного участка установлено. Границы земельного участка не изменяются.
:125	59:37:0250101:125	-	Пермский край, р-н Усольский, с. ВЕРХ-КОНДАС, ул. Центральная, дом 57	Для ведения личного подсобного хозяйства	1300	426	Местоположение границ земельного участка не установлено, требуется уточнение

Номер земельного участка в соответствии с чертежом межевания	Кадастровый номер	Правовое положение	Адрес (описание местоположения)	Вид разрешенного использования	Площадь ЕГРН, кв.м	Площадь по проекту, кв.м	Примечание
-	59:37:0250101:126	-	Пермский край, р-н Усольский, с. ВЕРХ-КОНДАС	Для ведения личного подсобного хозяйства	1600	-	Не идентифицирован
:129	59:37:0250101:129	Собственность	Пермский край, р-н Усольский, с. ВЕРХ-КОНДАС, ул. Центральная, дом 65	Для ведения личного подсобного хозяйства	2706	-	Местоположение границ земельного участка установлено. Границы земельного участка не изменяются.
:13	59:37:0250101:13	-	Пермский край, р-н Усольский, с. ВЕРХ-КОНДАС, ул. Молодежная, 34	Для ведения личного подсобного хозяйства	2500	-	Местоположение границ земельного участка установлено. Границы земельного участка не изменяются.
:131	59:37:0250101:131	Собственность	Пермский край, р-н Усольский, с. ВЕРХ-КОНДАС, ул. Центральная, 59	Для ведения личного подсобного хозяйства	1900	-	Местоположение границ земельного участка установлено. Границы земельного участка не изменяются.
:132	59:37:0250101:132	-	Пермский край, Усольский район, с. В. Кондас, ул. Центральная, дом 48	Для ведения личного подсобного хозяйства	2493	-	Местоположение границ земельного участка установлено. Границы земельного участка не изменяются.
:133	59:37:0250101:133	Собственность	Пермский край, р-н Усольский, с. ВЕРХ-КОНДАС	Для ведения личного подсобного хозяйства	1600	-	Местоположение границ земельного участка установлено. Границы земельного участка не изменяются.
:136	59:37:0250101:136	Собственность	Пермский край, р-н Усольский, с. ВЕРХ-КОНДАС, ул. Центральная, 50	Для ведения личного подсобного хозяйства	2700	-	Местоположение границ земельного участка установлено. Границы земельного участка не изменяются.
-	59:37:0250101:139	-	Пермский край, р-н Усольский, с. ВЕРХ-КОНДАС	Для ведения личного подсобного хозяйства	1300	-	Не идентифицирован
:14	59:37:0250101:14	-	Пермский край, р-н Усольский, с. ВЕРХ-КОНДАС	Для ведения личного подсобного хозяйства	3500	-	Местоположение границ земельного участка установлено. Границы земельного участка не изменяются.
:142	59:37:0250101:142	-	Пермский край, р-н Усольский, с. ВЕРХ-КОНДАС, ул. Овощная, 20	Для ведения личного подсобного хозяйства	3100	-	Местоположение границ земельного участка установлено. Границы земельного участка не изменяются.
:143	59:37:0250101:143	-	Пермский край, р-н Усольский, с. ВЕРХ-КОНДАС, ул. Овощная, 18	Для ведения личного подсобного хозяйства	2501	-	Местоположение границ земельного участка установлено. Границы земельного участка не изменяются.
:144	59:37:0250101:144	-	Пермский край, р-н Усольский, с. ВЕРХ-КОНДАС, ул. Овощная, 16	Для ведения личного подсобного хозяйства	2802	-	Местоположение границ земельного участка установлено. Границы земельного участка не изменяются.
:146	59:37:0250101:146	-	Пермский край, р-н Усольский, с. ВЕРХ-КОНДАС, ул. Овощная, 14	Для ведения личного подсобного хозяйства	1900	-	Местоположение границ земельного участка установлено. Границы земельного участка не изменяются.
:148	59:37:0250101:148	Собственность	Пермский край, р-н Усольский, с. ВЕРХ-КОНДАС, ул. Овощная, 10	Для ведения личного подсобного хозяйства	2929	2929	Местоположение границ земельного участка установлено. Границы земельного участка не изменяются.

Номер земельного участка в соответствии с чертежом межевания	Кадастровый номер	Правовое положение	Адрес (описание местоположения)	Вид разрешенного использования	Площадь ЕГРН, кв.м	Площадь по проекту, кв.м	Примечание
:149	59:37:0250101:149	-	Пермский край, Усольский район, с. Верх-Кондас, ул. Овощная, 12	Для ведения личного подсобного хозяйства	2692	-	Местоположение границ земельного участка установлено. Границы земельного участка не изменяются.
:15	59:37:0250101:15	-	Пермский край, р-н Усольский, с. Верх-Кондас, ул. Дачная, д. 15, кв. 2	Для ведения личного подсобного хозяйства	1834	-	Местоположение границ земельного участка установлено. Границы земельного участка не изменяются.
-	59:37:0250101:150	-	Пермский край, р-н Усольский, с. ВЕРХ-КОНДАС, ул. Овощная, 6	Для ведения личного подсобного хозяйства	2600	-	Не идентифицирован
:151	59:37:0250101:151	-	Пермский край, р-н Усольский, с. ВЕРХ-КОНДАС, ул. Овощная, 4	Для ведения личного подсобного хозяйства	2800	1306	Местоположение границ земельного участка не установлено, требуется уточнение
:152	59:37:0250101:152	-	Пермский край, р-н Усольский, с. ВЕРХ-КОНДАС, ул. Овощная, 2	Для ведения личного подсобного хозяйства	2520	-	Местоположение границ земельного участка установлено. Границы земельного участка не изменяются.
-	59:37:0250101:154	-	Пермский край, р-н Усольский, с. ВЕРХ-КОНДАС, ул. Овощная, 3	Для ведения личного подсобного хозяйства	800	-	Не идентифицирован
:155	59:37:0250101:155	-	Пермский край, р-н Усольский, с. ВЕРХ-КОНДАС, ул. Овощная, 1	Для ведения личного подсобного хозяйства	2500	1371	Местоположение границ земельного участка не установлено, требуется уточнение
:156	59:37:0250101:156	-	Пермский край, р-н Усольский, с. ВЕРХ-КОНДАС, ул. Заречная	Для ведения личного подсобного хозяйства	1500	-	Не идентифицирован
:157	59:37:0250101:157	-	Пермский край, р-н Усольский, с. ВЕРХ-КОНДАС, ул. Заречная, 8	Для ведения личного подсобного хозяйства	2600	-	Местоположение границ земельного участка установлено. Границы земельного участка не изменяются.
:159	59:37:0250101:159	-	Пермский край, р-н Усольский, с. ВЕРХ-КОНДАС, ул. Заречная, 15	Для ведения личного подсобного хозяйства	2400	-	Местоположение границ земельного участка установлено. Границы земельного участка не изменяются.
:16	59:37:0250101:16	Собственность	край Пермский, р-н Усольский, с. Верх-Кондас, ул. Дачная, 15-1	Для ведения личного подсобного хозяйства	2500	-	Местоположение границ земельного участка установлено. Границы земельного участка не изменяются.
:160	59:37:0250101:160	-	Пермский край, р-н Усольский, с. ВЕРХ-КОНДАС, ул. Заречная, 13	Для ведения личного подсобного хозяйства	1100	-	Местоположение границ земельного участка установлено. Границы земельного участка не изменяются.
:161	59:37:0250101:161	-	Пермский край, р-н Усольский, с. ВЕРХ-КОНДАС, ул. Заречная, 11	Для ведения личного подсобного хозяйства	2300	-	Местоположение границ земельного участка установлено. Границы земельного участка не изменяются.
-	59:37:0250101:162	-	Пермский край, р-н Усольский, с. ВЕРХ-КОНДАС, ул. Заречная	Для ведения личного подсобного хозяйства	2300	-	Не идентифицирован
:168	59:37:0250101:168	Собственность	Пермский край, р-н Усольский, с. ВЕРХ-КОНДАС, ул. Заречная	Для ведения личного подсобного хозяйства	2500	-	Местоположение границ земельного участка установлено. Границы земельного участка не изменяются.
-	59:37:0250101:171	-	Пермский край, р-н Усольский, с.	Для ведения личного	1800	-	Не идентифицирован

Номер земельного участка в соответствии с чертежом межевания	Кадастровый номер	Правовое положение	Адрес (описание местоположения)	Вид разрешенного использования	Площадь ЕГРН, кв.м	Площадь по проекту, кв.м	Примечание
			ВЕРХ-КОНДАС, ул. Заречная	подсобного хозяйства			
:180	59:37:0250101:180	Собственность	край Пермский, р-н Усольский, с. Верх-Кондас, ул. Заречная, дом 14, кв.1	Для ведения личного подсобного хозяйства	3410	-	Местоположение границ земельного участка установлено. Границы земельного участка не изменяются.
:182	59:37:0250101:182	-	Пермский край, р-н Усольский, с. ВЕРХ-КОНДАС, ул. Заречная, 21	Для ведения личного подсобного хозяйства	1760	-	Местоположение границ земельного участка установлено. Границы земельного участка не изменяются.
:183	59:37:0250101:183	-	Пермский край, р-н Усольский, с. ВЕРХ-КОНДАС, ул. Заречная	Для ведения личного подсобного хозяйства	660	-	Местоположение границ земельного участка установлено. Границы земельного участка не изменяются.
:184	59:37:0250101:184	-	Пермский край, р-н Усольский, с. Верх-Кондас, ул. Заречная, 19	Для ведения личного подсобного хозяйства	1464	-	Местоположение границ земельного участка установлено. Границы земельного участка не изменяются.
:186	59:37:0250101:186	-	Пермский край, р-н Усольский, с. ВЕРХ-КОНДАС, ул. Заречная, 17	Для ведения личного подсобного хозяйства	1923	-	Местоположение границ земельного участка установлено. Границы земельного участка не изменяются.
:189	59:37:0250101:189	-	край Пермский, р-н Усольский	-	19.98	-	Обособленный, Местоположение границ земельного участка установлено. Границы земельного участка не изменяются.
:19	59:37:0250101:19	-	Пермский край, р-н Усольский, с. ВЕРХ-КОНДАС, ул. Дачная	Для ведения личного подсобного хозяйства	1506	-	Местоположение границ земельного участка установлено. Границы земельного участка не изменяются.
:190	59:37:0250101:190	-	край Пермский, р-н Усольский	-	14.29	-	Обособленный, Местоположение границ земельного участка установлено. Границы земельного участка не изменяются.
:191	59:37:0250101:191	-	край Пермский, р-н Усольский	-	4.08	-	Обособленный, Местоположение границ земельного участка установлено. Границы земельного участка не изменяются.
:192	59:37:0250101:192	-	край Пермский, р-н Усольский	-	4.08	-	Обособленный, Местоположение границ земельного участка установлено. Границы земельного участка не изменяются.
:193	59:37:0250101:193	-	край Пермский, р-н Усольский	-	4.08	-	Обособленный, Местоположение границ земельного участка установлено. Границы земельного участка не изменяются.
:194	59:37:0250101:194	-	край Пермский, р-н Усольский	-	4.08	-	Обособленный, Местоположение границ земельного участка установлено. Границы земельного участка

Номер земельного участка в соответствии с чертежом межевания	Кадастровый номер	Правовое положение	Адрес (описание местоположения)	Вид разрешенного использования	Площадь ЕГРН, кв.м	Площадь по проекту, кв.м	Примечание
							участка не изменяются.
:195	59:37:0250101:195	-	край Пермский, р-н Усольский	-	4.08	-	Обособленный, Местоположение границ земельного участка установлено. Границы земельного участка не изменяются.
:196	59:37:0250101:196	-	край Пермский, р-н Усольский	-	14.29	-	Обособленный, Местоположение границ земельного участка установлено. Границы земельного участка не изменяются.
:197	59:37:0250101:197	-	край Пермский, р-н Усольский	-	4.08	-	Обособленный, Местоположение границ земельного участка установлено. Границы земельного участка не изменяются.
:198	59:37:0250101:198	-	край Пермский, р-н Усольский	-	4.08	-	Обособленный, Местоположение границ земельного участка установлено. Границы земельного участка не изменяются.
:199	59:37:0250101:199	-	край Пермский, р-н Усольский	-	4.08	-	Обособленный, Местоположение границ земельного участка установлено. Границы земельного участка не изменяются.
:2	59:37:0250101:2	Собственность	Пермский край, р-н Усольский, с. Верх-Кондас, ул. Дачная, дом 22	Для ведения личного подсобного хозяйства	2398	-	Местоположение границ земельного участка установлено. Границы земельного участка не изменяются.
:20	59:37:0250101:20	-	Пермский край, р-н Усольский, с. ВЕРХ-КОНДАС	Для ведения личного подсобного хозяйства	1500	-	Местоположение границ земельного участка установлено. Границы земельного участка не изменяются.
:200	59:37:0250101:200	-	край Пермский, р-н Усольский	-	4.08	-	Обособленный, Местоположение границ земельного участка установлено. Границы земельного участка не изменяются.
:201	59:37:0250101:201	-	край Пермский, р-н Усольский	-	14.29	-	Обособленный, Местоположение границ земельного участка установлено. Границы земельного участка не изменяются.
:202	59:37:0250101:202	-	край Пермский, р-н Усольский	-	4.08	-	Обособленный, Местоположение границ земельного участка установлено. Границы земельного участка не изменяются.
:203	59:37:0250101:203	-	край Пермский, р-н Усольский	-	14.29	-	Обособленный, Местоположение границ земельного участка установлено. Границы земельного участка не изменяются.

Номер земельного участка в соответствии с чертежом межевания	Кадастровый номер	Правовое положение	Адрес (описание местоположения)	Вид разрешенного использования	Площадь ЕГРН, кв.м	Площадь по проекту, кв.м	Примечание
:204	59:37:0250101:204	-	край Пермский, р-н Усольский	-	4.08	-	Обособленный, Местоположение границ земельного участка установлено. Границы земельного участка не изменяются.
:205	59:37:0250101:205	-	край Пермский, р-н Усольский	-	4.08	-	Обособленный, Местоположение границ земельного участка установлено. Границы земельного участка не изменяются.
:206	59:37:0250101:206	-	край Пермский, р-н Усольский	-	4.08	-	Обособленный, Местоположение границ земельного участка установлено. Границы земельного участка не изменяются.
:207	59:37:0250101:207	-	край Пермский, р-н Усольский	-	4.08	-	Обособленный, Местоположение границ земельного участка установлено. Границы земельного участка не изменяются.
:208	59:37:0250101:208	-	край Пермский, р-н Усольский	-	4.08	-	Обособленный, Местоположение границ земельного участка установлено. Границы земельного участка не изменяются.
:209	59:37:0250101:209	-	край Пермский, р-н Усольский	-	14.29	-	Обособленный, Местоположение границ земельного участка установлено. Границы земельного участка не изменяются.
-	59:37:0250101:21	-	край Пермский, р-н Усольский	-	15800	-	Не идентифицирован
:210	59:37:0250101:210	-	край Пермский, р-н Усольский	-	4.08	-	Обособленный, Местоположение границ земельного участка установлено. Границы земельного участка не изменяются.
:211	59:37:0250101:211	-	край Пермский, р-н Усольский	-	14.29	-	Обособленный, Местоположение границ земельного участка установлено. Границы земельного участка не изменяются.
:212	59:37:0250101:212	Собственность	Пермский край, р-н Усольский, с. Верх-Кондас, ул. Дачная, дом 24	Для ведения личного подсобного хозяйства	1538	-	Местоположение границ земельного участка установлено. Границы земельного участка не изменяются.
:214	59:37:0250101:214	-	Пермский край, р-н Усольский, с. ВЕРХ-КОНДАС, ул. Дачная	Для ведения личного подсобного хозяйства	1763	-	Местоположение границ земельного участка установлено. Границы земельного участка не изменяются.
-	59:37:0250101:215	-	Пермский край, р-н Усольский, с. Верх-Кондас	Для ведения личного подсобного хозяйства	1900	-	Не идентифицирован

Номер земельного участка в соответствии с чертежом межевания	Кадастровый номер	Правовое положение	Адрес (описание местоположения)	Вид разрешенного использования	Площадь ЕГРН, кв.м	Площадь по проекту, кв.м	Примечание
:216	59:37:0250101:216	Собственность	Пермский край, р-н Усольский, с. Верх-Кондас, ул. Центральная, дом 32	индивидуальное дачное строительство	1466	-	Местоположение границ земельного участка установлено. Границы земельного участка не изменяются.
-	59:37:0250101:217	-	Пермский край, р-н Усольский, с. Верх-Кондас	Для производственных целей	331	-	Не идентифицирован
:22	59:37:0250101:22	Собственность	Пермский край, р-н Усольский, с. ВЕРХ-КОНДАС, ул. Дачная	Для ведения личного подсобного хозяйства	1595	-	Местоположение границ земельного участка установлено. Границы земельного участка не изменяются.
-	59:37:0250101:227	-	Пермский край, р-н Усольский, с. Верх-Кондас, ул. Молодежная, д.2, кв.1	Жилой фонд	500	-	Не идентифицирован
:23	59:37:0250101:23	Собственность	Пермский край, р-н Усольский, с. ВЕРХ-КОНДАС, ул. Дачная	Для ведения личного подсобного хозяйства	900	-	Местоположение границ земельного участка установлено. Границы земельного участка не изменяются.
-	59:37:0250101:232	-	Пермский край, р-н Усольский, с. Верх-Кондас, ул. Центральная, д. 31	Медпункт	200	-	Дубликат земельного участка с кадастровым номером 59:37:0250101:92
:24	59:37:0250101:24	Собственность	Пермский край, р-н Усольский, с. ВЕРХ-КОНДАС, ул. Дачная	Для ведения личного подсобного хозяйства	771	-	Местоположение границ земельного участка установлено. Границы земельного участка не изменяются.
-	59:37:0250101:25	-	Пермский край, р-н Усольский, с. ВЕРХ-КОНДАС, ул. Фермерская	Для ведения личного подсобного хозяйства	2100	-	Не идентифицирован
:28	59:37:0250101:28	-	Пермский край, р-н Усольский, с. ВЕРХ-КОНДАС, ул. Дачная, 2-3	Для ведения личного подсобного хозяйства	1420	-	Местоположение границ земельного участка установлено. Границы земельного участка не изменяются.
-	59:37:0250101:3	-	Пермский край, р-н Усольский, с. ВЕРХ-КОНДАС	Для ведения личного подсобного хозяйства	1900	-	Не идентифицирован
:302	59:37:0250101:302	-	Пермский край, р-н Усольский, с. Верх-Кондас, ул. Центральная, д. 41, кв. 4	Для ведения личного подсобного хозяйства	2200	600	Местоположение границ земельного участка не установлено, требуется уточнение
:305	59:37:0250101:305	Собственность	Пермский край, р-н Усольский, с. Верх-Кондас, ул. Центральная, дом 36	Для ведения личного подсобного хозяйства	2848	-	Местоположение границ земельного участка установлено. Границы земельного участка не изменяются.
:308	59:37:0250101:308	-	край Пермский, р-н Усольский, с. Верх-Кондас, ул. Центральная, д. 53	Для ведения личного подсобного хозяйства	2900	-	Местоположение границ земельного участка установлено. Границы земельного участка не изменяются.
:31	59:37:0250101:31	Собственность	Пермский край, р-н Усольский, с. ВЕРХ-КОНДАС, ул. Дачная, 1-1	Для ведения личного подсобного хозяйства	1184	-	Местоположение границ земельного участка установлено. Границы земельного участка не изменяются.
:32	59:37:0250101:32	Собственность	Пермский край, р-н Усольский, с. ВЕРХ-КОНДАС, ул. Молодежная, 2-2	Для ведения личного подсобного хозяйства	2900	-	Местоположение границ земельного участка установлено. Границы земельного участка не изменяются.
:34	59:37:0250101:34	-	Пермский край, р-н Усольский, с.	Для ведения личного	800	398	Местоположение границ земельного

Номер земельного участка в соответствии с чертежом межевания	Кадастровый номер	Правовое положение	Адрес (описание местоположения)	Вид разрешенного использования	Площадь ЕГРН, кв.м	Площадь по проекту, кв.м	Примечание
			ВЕРХ-КОНДАС, ул. Дачная, 1-2	подсобного хозяйства			участка не установлено, требуется уточнение
:353	59:37:0250101:353	Собственность	Пермский край, р-н Усольский, с. В. Кондас, ул. Центральная, 47	Для ведения личного подсобного хозяйства	1640	-	Местоположение границ земельного участка установлено. Границы земельного участка не изменяются.
:36	59:37:0250101:36	-	Пермский край, р-н Усольский, с. ВЕРХ-КОНДАС, ул. Молодежная, 4-1	Для ведения личного подсобного хозяйства	2596	-	Местоположение границ земельного участка установлено. Границы земельного участка не изменяются.
:366	59:37:0250101:366	Собственность	Пермский край, р-н Усольский, с. Верх-Кондас, ул. Центральная, д. 32	индивидуальное дачное строительство	1250	-	Местоположение границ земельного участка установлено. Границы земельного участка не изменяются.
:38	59:37:0250101:38	Собственность	Пермский край, р-н Усольский, с. ВЕРХ-КОНДАС, ул. Молодежная, 4-2	Для ведения личного подсобного хозяйства	2500	-	Местоположение границ земельного участка установлено. Границы земельного участка не изменяются.
:39	59:37:0250101:39	Собственность	край Пермский, р-н Усольский, с. Верх-Кондас, ул. Молодежная, д. 6, кв. 1	Для ведения личного подсобного хозяйства	1322	-	Местоположение границ земельного участка установлено. Границы земельного участка не изменяются.
:4	59:37:0250101:4	Собственность	Пермский край, район Усольский, с. Верх-Кондас, ул. Центральная, д. 38	Для ведения личного подсобного хозяйства	1639	-	Местоположение границ земельного участка установлено. Границы земельного участка не изменяются.
:40	59:37:0250101:40	Собственность	край Пермский, р-н Усольский, с. Верх-Кондас, ул. Молодежная, 6-2	Для ведения личного подсобного хозяйства	1852	-	Местоположение границ земельного участка установлено. Границы земельного участка не изменяются.
:41	59:37:0250101:41	-	Пермский край, р-н Усольский, с. Верх-Кондас, ул. Молодежная, 8-1	Для ведения личного подсобного хозяйства	2600	2169	Местоположение границ земельного участка не установлено, требуется уточнение
:42	59:37:0250101:42	Собственность	Пермский край, р-н Усольский, с. ВЕРХ-КОНДАС, ул. Молодежная, 8-2	Для ведения личного подсобного хозяйства	2310	-	Местоположение границ земельного участка установлено. Границы земельного участка не изменяются.
:43	59:37:0250101:43	Собственность	Пермский край, р-н Усольский, с. ВЕРХ-КОНДАС, ул. Молодежная, 10-1	Для ведения личного подсобного хозяйства	2067	-	Местоположение границ земельного участка установлено. Границы земельного участка не изменяются.
:44	59:37:0250101:44	Собственность	Пермский край, р-н Усольский, с. ВЕРХ-КОНДАС, ул. Молодежная, 10-2	Для ведения личного подсобного хозяйства	2846	-	Местоположение границ земельного участка установлено. Границы земельного участка не изменяются.
:45	59:37:0250101:45	Собственность	Пермский край, р-н Усольский, с. ВЕРХ-КОНДАС, ул. Молодежная, 12-1	Для ведения личного подсобного хозяйства	1557	-	Местоположение границ земельного участка установлено. Границы земельного участка не изменяются.
:46	59:37:0250101:46	Собственность	Пермский край, р-н Усольский, с. ВЕРХ-КОНДАС, ул. Молодежная, 12-2	Для ведения личного подсобного хозяйства	2500	-	Местоположение границ земельного участка установлено. Границы земельного участка не изменяются.
:47	59:37:0250101:47	Собственность	Пермский край, р-н Усольский, с.	Для ведения личного	1283	-	Местоположение границ земельного

Номер земельного участка в соответствии с чертежом межевания	Кадастровый номер	Правовое положение	Адрес (описание местоположения)	Вид разрешенного использования	Площадь ЕГРН, кв.м	Площадь по проекту, кв.м	Примечание
			Верх-Кондас, ул. Молодежная, 14-1	подсобного хозяйства			участка установлено. Границы земельного участка не изменяются.
:478	59:37:0250101:478	Постоянное (бессрочное) пользование	Российская Федерация, Пермский край, г.о. город Березники, с. Верх-Кондас, ул. Центральная, з/у 29	Культурное развитие (код 3.6)	2000	-	Местоположение границ земельного участка установлено. Границы земельного участка не изменяются.
:48	59:37:0250101:48	-	Пермский край, р-н Усольский, с. ВЕРХ-КОНДАС, ул. Молодежная, 14-2	Для ведения личного подсобного хозяйства	3200	-	Местоположение границ земельного участка установлено. Границы земельного участка не изменяются.
:480	59:37:0250101:480	-	Российская Федерация, Пермский край, г.о. город, с. Верх-Кондас, ул. Центральная	амбулаторно-поликлиническое обслуживание	533	-	Местоположение границ земельного участка установлено. Границы земельного участка не изменяются.
:481	59:37:0250101:481	-	Российская Федерация, Пермский край, г.о. город Березники, с. Верх-Кондас	Для ведения личного подсобного хозяйства	2198	-	Местоположение границ земельного участка установлено. Границы земельного участка не изменяются.
:482	59:37:0250101:482	-	Российская Федерация, Пермский край, г.о. город Березники, с. Верх-Кондас	Для ведения личного подсобного хозяйства	2612	-	Местоположение границ земельного участка установлено. Границы земельного участка не изменяются.
:483	59:37:0250101:483	-	Российская Федерация, Пермский край, г.о. город Березники, с. Верх-Кондас	Улично-дорожная сеть	14225	-	Местоположение границ земельного участка установлено. Границы земельного участка не изменяются.
:484	59:37:0250101:484	-	Российская Федерация, Пермский край, г.о. город Березники, с. Верх-Кондас	Земельные участки (территории) общего пользования	2658	-	Местоположение границ земельного участка установлено. Границы земельного участка не изменяются.
:485	59:37:0250101:485	-	Российская Федерация, Пермский край, г.о. город Березники, с. Верх-Кондас	Земельные участки (территории) общего пользования	3019	-	Местоположение границ земельного участка установлено. Границы земельного участка не изменяются.
:486	59:37:0250101:486	-	Российская Федерация, Пермский край, г.о. город Березники, с. Верх-Кондас	Земельные участки (территории) общего пользования	9974	-	Местоположение границ земельного участка установлено. Границы земельного участка не изменяются.
:487	59:37:0250101:487	-	Российская Федерация, Пермский край, г.о. город Березники, с. Верх-Кондас	Земельные участки (территории) общего пользования	282	-	Местоположение границ земельного участка установлено. Границы земельного участка не изменяются.
:488	59:37:0250101:488	-	Российская Федерация, Пермский край, г.о. город Березники, с. Верх-Кондас	Земельные участки (территории) общего пользования	141	-	Местоположение границ земельного участка установлено. Границы земельного участка не изменяются.
:489	59:37:0250101:489	-	Российская Федерация, Пермский край, г.о. город Березники, с. Верх-Кондас	Земельные участки (территории) общего пользования	708	-	Местоположение границ земельного участка установлено. Границы земельного участка не изменяются.
:490	59:37:0250101:490	-	Российская Федерация, Пермский край, г.о. город Березники, с. Верх-Кондас	Земельные участки (территории) общего пользования	353	-	Местоположение границ земельного участка установлено. Границы земельного участка не изменяются.
:491	59:37:0250101:491	-	Российская Федерация, Пермский	Земельные участки	348	-	Местоположение границ земельного

Номер земельного участка в соответствии с чертежом межевания	Кадастровый номер	Правовое положение	Адрес (описание местоположения)	Вид разрешенного использования	Площадь ЕГРН, кв.м	Площадь по проекту, кв.м	Примечание
			край, г.о. город Березники, с. Верх-Кондас	(территории) общего пользования			участка установлено. Границы земельного участка не изменяются.
:492	59:37:0250101:492	-	Российская Федерация, Пермский край, г.о. город Березники, с. Верх-Кондас	Земельные участки (территории) общего пользования	367	-	Местоположение границ земельного участка установлено. Границы земельного участка не изменяются.
:493	59:37:0250101:493	-	Российская Федерация, Пермский край, г.о. город Березники, с. Верх-Кондас	Улично-дорожная сеть	21137	-	Местоположение границ земельного участка установлено. Границы земельного участка не изменяются.
:494	59:37:0250101:494	-	Российская Федерация, Пермский край, г.о. город Березники, с. Верх-Кондас	Земельные участки (территории) общего пользования	373	-	Местоположение границ земельного участка установлено. Границы земельного участка не изменяются.
:495	59:37:0250101:495	-	Российская Федерация, Пермский край, г.о. город Березники, с. Верх-Кондас	Для ведения личного подсобного хозяйства (приусадебный земельный участок)	1156	-	Местоположение границ земельного участка установлено. Границы земельного участка не изменяются.
:496	59:37:0250101:496	-	Российская Федерация, Пермский край, г.о. город Березники, с. Верх-Кондас	Для ведения личного подсобного хозяйства (приусадебный земельный участок)	2323	-	Местоположение границ земельного участка установлено. Границы земельного участка не изменяются.
:497	59:37:0250101:497	-	Российская Федерация, Пермский край, г.о. город Березники, с. Верх-Кондас	Улично-дорожная сеть	38875	-	Местоположение границ земельного участка установлено. Границы земельного участка не изменяются.
:498	59:37:0250101:498	-	Российская Федерация, Пермский край, г.о. город Березники, с. Верх-Кондас	Для ведения личного подсобного хозяйства (приусадебный земельный участок)	916	-	Местоположение границ земельного участка установлено. Границы земельного участка не изменяются.
:499	59:37:0250101:499	-	Российская Федерация, Пермский край, г.о. город Березники, с. Верх-Кондас	Земельные участки (территории) общего пользования	200	-	Местоположение границ земельного участка установлено. Границы земельного участка не изменяются.
:49	59:37:0250101:49	-	Пермский край, р-н Усольский, с. ВЕРХ-КОНДАС, ул. Дачная, 13-1	Для ведения личного подсобного хозяйства	2900	-	Местоположение границ земельного участка установлено. Границы земельного участка не изменяются.
-	59:37:0250101:5	-	Пермский край, р-н Усольский, с. ВЕРХ-КОНДАС, ул. Молодежная	Для ведения личного подсобного хозяйства	1900	-	Не идентифицирован
:50	59:37:0250101:50	-	Пермский край, р-н Усольский, с. ВЕРХ-КОНДАС	Для ведения личного подсобного хозяйства	942	-	Местоположение границ земельного участка установлено. Границы земельного участка не изменяются.
:500	59:37:0250101:500	-	Российская Федерация, Пермский край, г.о. город Березники, с. Верх-Кондас	Улично-дорожная сеть	11505	-	Местоположение границ земельного участка установлено. Границы земельного участка не изменяются.
:501	59:37:0250101:501	-	Российская Федерация, Пермский край, г.о. город Березники, с. Верх-	Улично-дорожная сеть	14734	-	Местоположение границ земельного участка установлено. Границы

Номер земельного участка в соответствии с чертежом межевания	Кадастровый номер	Правовое положение	Адрес (описание местоположения)	Вид разрешенного использования	Площадь ЕГРН, кв.м	Площадь по проекту, кв.м	Примечание
			Кондас				земельного участка не изменяются.
:502	59:37:0250101:502	-	Российская Федерация, Пермский край, г.о. город Березники, с. Верх-Кондас	Земельные участки (территории) общего пользования	1439	-	Местоположение границ земельного участка установлено. Границы земельного участка не изменяются.
:503	59:37:0250101:503	-	Российская Федерация, Пермский край, г.о. город Березники, с. Верх-Кондас	Предоставление коммунальных услуг	697	-	Местоположение границ земельного участка установлено. Границы земельного участка не изменяются.
:504	59:37:0250101:504	-	Российская Федерация, Пермский край, г.о. город Березники, с. Верх-Кондас	Земельные участки (территории) общего пользования	3382	-	Местоположение границ земельного участка установлено. Границы земельного участка не изменяются.
:52	59:37:0250101:52	Собственность	Пермский край, р-н Усольский, с. ВЕРХ-КОНДАС, ул. Молодежная, 16-2	Для ведения личного подсобного хозяйства	1211	-	Местоположение границ земельного участка установлено. Границы земельного участка не изменяются.
:54	59:37:0250101:54	-	Пермский край, р-н Усольский, с. ВЕРХ-КОНДАС, ул. Молодежная, 18-1	Для ведения личного подсобного хозяйства	2500	844	Местоположение границ земельного участка не установлено, требуется уточнение
:58	59:37:0250101:58	Собственность	Пермский край, р-н Усольский, с. Верх-Кондас, ул. Запотымская, д. 34	Для ведения личного подсобного хозяйства	3366	-	Местоположение границ земельного участка установлено. Границы земельного участка не изменяются.
:59	59:37:0250101:59	Собственность	Пермский край, р-н Усольский, с. Верх-Кондас, ул. Запотымская, 32	Для ведения личного подсобного хозяйства	3035	-	Местоположение границ земельного участка установлено. Границы земельного участка не изменяются.
:6	59:37:0250101:6	-	Пермский край, р-н Усольский, с. ВЕРХ-КОНДАС, ул. Молодежная, 26-1	Для ведения личного подсобного хозяйства	2800	1266	Местоположение границ земельного участка не установлено, требуется уточнение
:60	59:37:0250101:60	-	Пермский край, р-н Усольский, с. ВЕРХ-КОНДАС, ул. Запотымская, 30	Для ведения личного подсобного хозяйства	2339	-	Местоположение границ земельного участка установлено. Границы земельного участка не изменяются.
:61	59:37:0250101:61	Собственность	Пермский край, р-н Усольский, с. Верх-Кондас, ул. Запотымская, 28	Для ведения личного подсобного хозяйства	2400	-	Местоположение границ земельного участка установлено. Границы земельного участка не изменяются.
:62	59:37:0250101:62	Собственность	Пермский край, р-н Усольский, с. ВЕРХ-КОНДАС, ул. Запотымская, 26	Для ведения личного подсобного хозяйства	2695	-	Местоположение границ земельного участка установлено. Границы земельного участка не изменяются.
:63	59:37:0250101:63	-	Пермский край, р-н Усольский, с. ВЕРХ-КОНДАС, ул. Запотымская, 24	Для ведения личного подсобного хозяйства	2719	-	Местоположение границ земельного участка установлено. Границы земельного участка не изменяются.
:64	59:37:0250101:64	Собственность	Пермский край, р-н Усольский, с. ВЕРХ-КОНДАС, ул. Запотымская, 22	Для ведения личного подсобного хозяйства	2768	-	Местоположение границ земельного участка установлено. Границы земельного участка не изменяются.
:65	59:37:0250101:65	Собственность	Пермский край, Усольский р-н, с. Верх-Кондас, ул. Запотымская, 20	Для ведения личного подсобного хозяйства	1967	-	Местоположение границ земельного участка установлено. Границы

Номер земельного участка в соответствии с чертежом межевания	Кадастровый номер	Правовое положение	Адрес (описание местоположения)	Вид разрешенного использования	Площадь ЕГРН, кв.м	Площадь по проекту, кв.м	Примечание
							земельного участка не изменяются.
:66	59:37:0250101:66	Собственность	Пермский край, р-н Усольский, с. ВЕРХ-КОНДАС, ул. Запотымская, 18	Для ведения личного подсобного хозяйства	1964	-	Местоположение границ земельного участка установлено. Границы земельного участка не изменяются.
:69	59:37:0250101:69	Собственность	Пермский край, Усольский р-н, с. Верх-Кондас, ул. Запотымская, 21	Для ведения личного подсобного хозяйства	600	-	Местоположение границ земельного участка установлено. Границы земельного участка не изменяются.
:7	59:37:0250101:7	Собственность	Пермский край, р-н Усольский, с. ВЕРХ-КОНДАС, ул. Молодежная, д. 26, к. 2	Для ведения личного подсобного хозяйства	2050	-	Местоположение границ земельного участка установлено. Границы земельного участка не изменяются.
:73	59:37:0250101:73	-	Пермский край, р-н Усольский, с. ВЕРХ-КОНДАС, ул. Запотымская, 27	Для ведения личного подсобного хозяйства	2022	-	Местоположение границ земельного участка установлено. Границы земельного участка не изменяются.
:74	59:37:0250101:74	Собственность	Пермский край, р-н Усольский, с. ВЕРХ-КОНДАС, ул. Центральная, 24	Для ведения личного подсобного хозяйства	3200	-	Местоположение границ земельного участка установлено. Границы земельного участка не изменяются.
:75	59:37:0250101:75	-	Пермский край, р-н Усольский, с. ВЕРХ-КОНДАС, ул. Запотымская, 29	Для ведения личного подсобного хозяйства	2000	-	Местоположение границ земельного участка установлено. Границы земельного участка не изменяются.
:77	59:37:0250101:77	-	Пермский край, р-н Усольский, с. ВЕРХ-КОНДАС	Для ведения личного подсобного хозяйства	1730	-	Местоположение границ земельного участка установлено. Границы земельного участка не изменяются.
:78	59:37:0250101:78	-	Пермский край, р-н Усольский, с. ВЕРХ-КОНДАС, ул. Запотымская, 33	Для ведения личного подсобного хозяйства	2361	-	Местоположение границ земельного участка установлено. Границы земельного участка не изменяются.
:8	59:37:0250101:8	Собственность	Пермский край, р-н Усольский, с. ВЕРХ-КОНДАС, ул. Молодежная, 28-1	Для ведения личного подсобного хозяйства	1700	-	Местоположение границ земельного участка установлено. Границы земельного участка не изменяются.
-	59:37:0250101:80	-	Пермский край, р-н Усольский, с. ВЕРХ-КОНДАС	Для ведения личного подсобного хозяйства	2100	-	Не идентифицирован
:83	59:37:0250101:83	-	Пермский край, р-н Усольский, с. ВЕРХ-КОНДАС, ул. Запотымская	Для ведения личного подсобного хозяйства	584	-	Местоположение границ земельного участка установлено. Границы земельного участка не изменяются.
:87	59:37:0250101:87	Собственность	Пермский край, р-н Усольский, с. Верх-Кондас	Для ведения личного подсобного хозяйства	771	-	Местоположение границ земельного участка установлено. Границы земельного участка не изменяются.
:88	59:37:0250101:88	Собственность	Пермский край, Усольский район, с. Верх-Кондас, ул. Центральная, д. 34-2	Для ведения личного подсобного хозяйства	810	-	Местоположение границ земельного участка установлено. Границы земельного участка не изменяются.
:9	59:37:0250101:9	Собственность	Пермский край, р-н Усольский, с. ВЕРХ-КОНДАС, ул. Молодежная, 28-2	Для ведения личного подсобного хозяйства	1871	-	Местоположение границ земельного участка установлено. Границы земельного участка не изменяются.

Номер земельного участка в соответствии с чертежом межевания	Кадастровый номер	Правовое положение	Адрес (описание местоположения)	Вид разрешенного использования	Площадь ЕГРН, кв.м	Площадь по проекту, кв.м	Примечание
:92	59:37:0250101:92	-	Пермский край, р-н Усольский, с. ВЕРХ-КОНДАС, ул. Центральная, дом 31	Занимаемый зданием	877	-	Местоположение границ земельного участка установлено. Границы земельного участка не изменяются.
:95	59:37:0250101:95	-	Пермский край, р-н Усольский, с. ВЕРХ-КОНДАС	Для ведения личного подсобного хозяйства	1650	-	Местоположение границ земельного участка установлено. Границы земельного участка не изменяются.
-	59:37:0250101:97	-	Пермский край, р-н Усольский, с. ВЕРХ-КОНДАС	Для ведения личного подсобного хозяйства	1500	-	Не идентифицирован
:118	59:37:1420101:118	-	край Пермский, р-н Усольский	-	14.3	-	Обособленный, Местоположение границ земельного участка установлено. Границы земельного участка не изменяются.

Номер земельного участка в соответствии с чертежом межевания	Условный номер	Адрес (описание местоположения)	Вид разрешенного использования (ВРИ)	Площадь по проекту, кв.м	Примечание
		Березники, с. Верх-Кондас			
:ЗУ29	:ЗУ29	Российская Федерация, Пермский край, г.о. город Березники, с. Верх-Кондас	Для ведения личного подсобного хозяйства (приусадебный земельный участок)	2063	Образование из земель
:ЗУ30	:ЗУ30	Российская Федерация, Пермский край, г.о. город Березники, с. Верх-Кондас	Для ведения личного подсобного хозяйства (приусадебный земельный участок)	2150	Образование путем перераспределения зу 59:37:0250101:7 и земель государственной собственности. ВРИ в соответствии с градостроительным регламентом для тер. зоны Ж6
:ЗУ31	:ЗУ31	Российская Федерация, Пермский край, г.о. город Березники, с. Верх-Кондас	Для ведения личного подсобного хозяйства (приусадебный земельный участок)	3461	Образование из земель
:ЗУ32	:ЗУ32	Российская Федерация, Пермский край, г.о. город Березники, с. Верх-Кондас	Для ведения личного подсобного хозяйства (приусадебный земельный участок)	1635	Образование из земель
:ЗУ33	:ЗУ33	Российская Федерация, Пермский край, г.о. город Березники, с. Верх-Кондас	Для ведения личного подсобного хозяйства (приусадебный земельный участок)	3477	Образование из земель. ВРИ в соответствии с градостроительным регламентом тер. зоны Ж6
:ЗУ34	:ЗУ34	Российская Федерация, Пермский край, г.о. город Березники, с. Верх-Кондас	Для ведения личного подсобного хозяйства (приусадебный земельный участок)	867	Образование путем перераспределения зу 59:37:0250101:69 и земель государственной собственности. ВРИ в соответствии с градостроительным регламентом для тер. зоны Ж6
:ЗУ35	:ЗУ35	Российская Федерация, Пермский край, г.о. город Березники, с. Верх-Кондас	Земельные участки (территории) общего пользования	1810	Образование из земель, является территорией общего пользования
:ЗУ36	:ЗУ36	Российская Федерация, Пермский край, г.о. город Березники, с. Верх-Кондас	Земельные участки (территории) общего пользования	2331	Образование из земель, является территорией общего пользования
:ЗУ37	:ЗУ37	Российская Федерация, Пермский край, г.о. город Березники, с. Верх-Кондас	Для ведения личного подсобного хозяйства (приусадебный земельный участок)	1973	Образование путем перераспределения зу 59:37:0250101:77 и земель государственной собственности. ВРИ в соответствии с градостроительным регламентом для тер. зоны Ж6
:ЗУ38	:ЗУ38	Российская Федерация, Пермский край, г.о. город Березники, с. Верх-Кондас	Для ведения личного подсобного хозяйства (приусадебный земельный участок)	2044	Образование из земель
:ЗУ39	:ЗУ39	Российская Федерация, Пермский край, г.о. город Березники, с. Верх-Кондас	Для ведения личного подсобного хозяйства (приусадебный земельный участок)	1854	Образование из земель
:ЗУ40	:ЗУ40	Российская Федерация, Пермский край, г.о. город Березники, с. Верх-Кондас	Для ведения личного подсобного хозяйства (приусадебный земельный участок)	1376	Многоконтурный участок, Образование из земель
:ЗУ41	:ЗУ41	Российская Федерация, Пермский край, г.о. город Березники, с. Верх-Кондас	Для ведения личного подсобного хозяйства (приусадебный земельный участок)	1356	Многоконтурный участок, Образование из земель
:ЗУ42	:ЗУ42	Российская Федерация, Пермский край, г.о. город Березники, с. Верх-Кондас	Для ведения личного подсобного хозяйства (приусадебный земельный участок)	1414	Образование из земель

Номер земельного участка в соответствии с чертежом межевания	Условный номер	Адрес (описание местоположения)	Вид разрешенного использования (ВРИ)	Площадь по проекту, кв.м	Примечание
:ЗУ43	:ЗУ43	Российская Федерация, Пермский край, г.о. город Березники, с. Верх-Кондас	Для ведения личного подсобного хозяйства (приусадебный земельный участок)	3133	Образование из земель
:ЗУ44	:ЗУ44	Российская Федерация, Пермский край, г.о. город Березники, с. Верх-Кондас	Для ведения личного подсобного хозяйства (приусадебный земельный участок)	3411	Образование из земель
:ЗУ45	:ЗУ45	Российская Федерация, Пермский край, г.о. город Березники, с. Верх-Кондас	Для ведения личного подсобного хозяйства (приусадебный земельный участок)	1508	Образование из земель
:ЗУ46	:ЗУ46	Российская Федерация, Пермский край, г.о. город Березники, с. Верх-Кондас	Для ведения личного подсобного хозяйства (приусадебный земельный участок)	1904	Образование из земель
:ЗУ47	:ЗУ47	Российская Федерация, Пермский край, г.о. город Березники, с. Верх-Кондас	Для ведения личного подсобного хозяйства (приусадебный земельный участок)	2069	Образование путем перераспределения зу 59:37:0250101:131 и земель государственной собственности. ВРИ в соответствии с градостроительным регламентом для тер. зоны Ж6
:ЗУ48	:ЗУ48	Российская Федерация, Пермский край, г.о. город Березники, с. Верх-Кондас	Для ведения личного подсобного хозяйства (приусадебный земельный участок)	1313	Образование из земель
:ЗУ49	:ЗУ49	Российская Федерация, Пермский край, г.о. город Березники, с. Верх-Кондас	Для ведения личного подсобного хозяйства (приусадебный земельный участок)	1216	Образование из земель
:ЗУ50	:ЗУ50	Российская Федерация, Пермский край, г.о. город Березники, с. Верх-Кондас	Для ведения личного подсобного хозяйства (приусадебный земельный участок)	2434	Образование путем перераспределения зу 59:37:0250101:133 и земель государственной собственности. ВРИ в соответствии с градостроительным регламентом для тер. зоны Ж6
:ЗУ51	:ЗУ51	Российская Федерация, Пермский край, г.о. город Березники, с. Верх-Кондас	Для ведения личного подсобного хозяйства (приусадебный земельный участок)	2654	Образование путем перераспределения зу 59:37:0250101:132 и земель государственной собственности. ВРИ в соответствии с градостроительным регламентом для тер. зоны Ж6
:ЗУ52	:ЗУ52	Российская Федерация, Пермский край, г.о. город Березники, с. Верх-Кондас	Для ведения личного подсобного хозяйства (приусадебный земельный участок)	3085	Образование путем перераспределения зу 59:37:0250101:136 и земель государственной собственности. ВРИ в соответствии с градостроительным регламентом для тер. зоны Ж6
:ЗУ53	:ЗУ53	Российская Федерация, Пермский край, г.о. город Березники, с. Верх-Кондас	Для ведения личного подсобного хозяйства (приусадебный земельный участок)	2578	Образование из земель
:ЗУ54	:ЗУ54	Российская Федерация, Пермский край, г.о. город Березники, с. Верх-Кондас	Для ведения личного подсобного хозяйства (приусадебный земельный участок)	1451	Образование из земель
:ЗУ55	:ЗУ55	Российская Федерация, Пермский край, г.о. город Березники, с. Верх-Кондас	Для ведения личного подсобного хозяйства (приусадебный земельный участок)	960	Образование из земель
:ЗУ56	:ЗУ56	Российская Федерация, Пермский край, г.о. город Березники, с. Верх-Кондас	Для ведения личного подсобного хозяйства (приусадебный земельный участок)	3044	Образование из земель
:ЗУ57	:ЗУ57	Российская Федерация,	Для ведения личного подсобного хозяйства	866	Образование из земель

Номер земельного участка в соответствии с чертежом межевания	Условный номер	Адрес (описание местоположения)	Вид разрешенного использования (ВРИ)	Площадь по проекту, кв.м	Примечание
		Пермский край, г.о. город Березники, с. Верх-Кондас	(приусадебный земельный участок)		
:ЗУ58	:ЗУ58	Российская Федерация, Пермский край, г.о. город Березники, с. Верх-Кондас	Для ведения личного подсобного хозяйства (приусадебный земельный участок)	3020	Образование из земель
:ЗУ59	:ЗУ59	Российская Федерация, Пермский край, г.о. город Березники, с. Верх-Кондас	Для ведения личного подсобного хозяйства (приусадебный земельный участок)	2478	Образование путем перераспределения зу 59:37:0250101:146 и земель государственной собственности. ВРИ в соответствии с градостроительным регламентом для тер. зоны Ж6
:ЗУ60	:ЗУ60	Российская Федерация, Пермский край, г.о. город Березники, с. Верх-Кондас	Для ведения личного подсобного хозяйства (приусадебный земельный участок)	2956	Образование путем перераспределения зу 59:37:0250101:144 и земель государственной собственности. ВРИ в соответствии с градостроительным регламентом для тер. зоны Ж6
:ЗУ61	:ЗУ61	Российская Федерация, Пермский край, г.о. город Березники, с. Верх-Кондас	Для ведения личного подсобного хозяйства (приусадебный земельный участок)	1167	Образование из земель
:ЗУ62	:ЗУ62	Российская Федерация, Пермский край, г.о. город Березники, с. Верх-Кондас	Для ведения личного подсобного хозяйства (приусадебный земельный участок)	731	Образование из земель. ВРИ в соответствии с градостроительным регламентом тер. зоны Ж6, при условии внесения изменения в границы тер. зоны Ж6
:ЗУ63	:ЗУ63	Российская Федерация, Пермский край, г.о. город Березники, с. Верх-Кондас	Земельные участки (территории) общего пользования	379	Образование из земель
:ЗУ64	:ЗУ64	Российская Федерация, Пермский край, г.о. город Березники, с. Верх-Кондас	Для ведения личного подсобного хозяйства (приусадебный земельный участок)	1135	Образование из земель. ВРИ в соответствии с градостроительным регламентом тер. зоны Ж6, при условии внесения изменения в границы тер. зоны Ж6
:ЗУ65	:ЗУ65	Российская Федерация, Пермский край, г.о. город Березники, с. Верх-Кондас	Для ведения личного подсобного хозяйства (приусадебный земельный участок)	1317	Образование из земель. ВРИ в соответствии с градостроительным регламентом тер. зоны Ж6, при условии внесения изменения в границы тер. зоны Ж6
:ЗУ66	:ЗУ66	Российская Федерация, Пермский край, г.о. город Березники, с. Верх-Кондас	Для ведения личного подсобного хозяйства (приусадебный земельный участок)	1099	Образование из земель. ВРИ в соответствии с градостроительным регламентом тер. зоны Ж6, при условии внесения изменения в границы тер. зоны Ж6
:ЗУ67	:ЗУ67	Российская Федерация, Пермский край, г.о. город Березники, с. Верх-Кондас	Для ведения личного подсобного хозяйства (приусадебный земельный участок)	2036	Образование из земель. ВРИ в соответствии с градостроительным регламентом тер. зоны Ж6, при условии внесения изменения в границы тер. зоны Ж6
:ЗУ68	:ЗУ68	Российская Федерация, Пермский край, г.о. город Березники, с. Верх-Кондас	Для ведения личного подсобного хозяйства (приусадебный земельный участок)	1427	Образование из земель. ВРИ в соответствии с градостроительным регламентом тер. зоны Ж6, при условии внесения изменения в границы тер. зоны Ж6
:ЗУ69	:ЗУ69	Российская Федерация, Пермский край, г.о. город Березники, с. Верх-Кондас	Для ведения личного подсобного хозяйства (приусадебный земельный участок)	1493	Образование из земель. ВРИ в соответствии с градостроительным регламентом тер. зоны Ж6, при условии внесения изменения в границы тер. зоны Ж6
:ЗУ70	:ЗУ70	Российская Федерация, Пермский край, г.о. город Березники, с. Верх-Кондас	Для ведения личного подсобного хозяйства (приусадебный земельный участок)	1659	Образование из земель. ВРИ в соответствии с градостроительным регламентом тер. зоны Ж6, при условии внесения изменения в границы тер. зоны Ж6
:ЗУ71	:ЗУ71	Российская Федерация, Пермский край, г.о. город	Для ведения личного подсобного хозяйства (приусадебный земельный участок)	1198	Образование из земель. ВРИ в соответствии с градостроительным регламентом тер. зоны Ж6, при условии внесения изменения в границы

Номер земельного участка в соответствии с чертежом межевания	Условный номер	Адрес (описание местоположения)	Вид разрешенного использования (ВРИ)	Площадь по проекту, кв.м	Примечание
		Березники, с. Верх-Кондас			тер. зоны Ж6
:ЗУ72	:ЗУ72	Российская Федерация, Пермский край, г.о. город Березники, с. Верх-Кондас	Для ведения личного подсобного хозяйства (приусадебный земельный участок)	2359	Образование из земель. ВРИ в соответствии с градостроительным регламентом тер. зоны Ж6, при условии внесения изменения в границы тер. зоны Ж6
:ЗУ73	:ЗУ73	Российская Федерация, Пермский край, г.о. город Березники, с. Верх-Кондас	Для ведения личного подсобного хозяйства (приусадебный земельный участок)	2418	Образование из земель. ВРИ в соответствии с градостроительным регламентом тер. зоны Ж6, при условии внесения изменения в границы тер. зоны Ж6
:ЗУ74	:ЗУ74	Российская Федерация, Пермский край, г.о. город Березники, с. Верх-Кондас	Для ведения личного подсобного хозяйства (приусадебный земельный участок)	2412	Образование из земель. ВРИ в соответствии с градостроительным регламентом тер. зоны Ж6, при условии внесения изменения в границы тер. зоны Ж6
:ЗУ75	:ЗУ75	Российская Федерация, Пермский край, г.о. город Березники, с. Верх-Кондас	Для ведения личного подсобного хозяйства (приусадебный земельный участок)	2412	Образование из земель. ВРИ в соответствии с градостроительным регламентом тер. зоны Ж6, при условии внесения изменения в границы тер. зоны Ж6
:ЗУ76	:ЗУ76	Российская Федерация, Пермский край, г.о. город Березники, с. Верх-Кондас	Для ведения личного подсобного хозяйства (приусадебный земельный участок)	2451	Образование из земель. ВРИ в соответствии с градостроительным регламентом тер. зоны Ж6, при условии внесения изменения в границы тер. зоны Ж6
:ЗУ77	:ЗУ77	Российская Федерация, Пермский край, г.о. город Березники, с. Верх-Кондас	Для ведения личного подсобного хозяйства (приусадебный земельный участок)	2462	Образование из земель. ВРИ в соответствии с градостроительным регламентом тер. зоны Ж6, при условии внесения изменения в границы тер. зоны Ж6
:ЗУ78	:ЗУ78	Российская Федерация, Пермский край, г.о. город Березники, с. Верх-Кондас	Для ведения личного подсобного хозяйства (приусадебный земельный участок)	2609	Образование из земель. ВРИ в соответствии с градостроительным регламентом тер. зоны Ж6, при условии внесения изменения в границы тер. зоны Ж6

1.1.7. Целевое назначение лесов

Границы лесничеств, участковых лесничеств, лесных кварталов, лесотаксационных выделов или частей лесотаксационных выделов отображены на чертежах материалов по обоснованию проекта межевания территории.

1.1.8. Основные технико-экономические показатели проекта межевания

Таблица 4

№п/п	Наименование показателей	Ед. изм.	Количество
1	Территория в границах проектирования	га	50,53
2	Территории (земельные участки) подлежащие межеванию в т.ч.	га	50,53
2.1	формируемые земельные участки	га	13,90
		шт	78
2.1.1	Земельные участки (территории) общего пользования	га	0,45
		шт	3

1.1.9. Сведения о границах территории, в отношении которой утвержден проект межевания

В отношении проектируемой территории проект межевания ранее не утверждался. Перечень координат характерных точек границ территории, в отношении которой подготовлен проект межевания территории, приведены в таблице 5.

Таблица 5

№ п/п	X	Y
1	678415.92	2221304.52
2	678405.70	2221293.86
3	678329.48	2221382.78
4	678307.72	2221394.64
5	678217.32	2221432.22
6	678213.80	2221427.10
7	678208.46	2221420.12
8	678197.98	2221423.82
9	678178.88	2221430.60
10	678161.94	2221436.92
11	678152.76	2221439.64
12	678143.36	2221440.74
13	678135.64	2221444.18
14	678108.12	2221463.82
15	678100.78	2221470.20

№ п/п	X	Y
16	678096.64	2221469.72
17	678088.60	2221464.68
18	678043.72	2221477.50
19	678017.14	2221492.70
20	678010.70	2221502.14
21	678004.08	2221495.68
22	677972.14	2221504.22
23	677966.04	2221493.50
24	677959.24	2221477.72
25	677953.26	2221472.32
26	677945.32	2221469.32
27	677904.92	2221484.28
28	677928.52	2221510.98
29	677923.66	2221516.52
30	677918.42	2221521.02

№ п/п	X	Y
31	677941.94	2221548.00
32	677912.56	2221575.68
33	677924.14	2221589.48
34	677919.20	2221591.36
35	677910.82	2221591.90
36	677878.46	2221623.18
37	677886.54	2221631.32
38	677878.32	2221639.64
39	677855.40	2221612.82
40	677882.24	2221586.84
41	677850.04	2221548.46
42	677848.82	2221541.38
43	677846.68	2221529.76
44	677843.66	2221513.28
45	677840.08	2221501.24
46	677831.78	2221500.48
47	677824.64	2221502.28
48	677818.00	2221494.60
49	677819.40	2221490.34
50	677819.40	2221481.66
51	677825.40	2221472.78
52	677816.22	2221462.32
53	677807.00	2221449.58
54	677801.84	2221451.24
55	677800.80	2221449.50
56	677796.50	2221450.48
57	677791.10	2221452.48
58	677787.82	2221455.48
59	677782.68	2221452.80
60	677777.52	2221446.94
61	677769.90	2221445.28
62	677753.58	2221443.72
63	677734.24	2221455.46
64	677714.46	2221448.22
65	677690.20	2221468.88
66	677681.78	2221475.42
67	677693.58	2221492.18
68	677646.36	2221529.46
69	677671.90	2221561.34
70	677683.28	2221572.16
71	677666.78	2221591.96
72	677672.18	2221594.76
73	677671.18	2221615.90
74	677673.40	2221633.90
75	677677.64	2221645.08

№ п/п	X	Y
76	677682.30	2221652.48
77	677693.62	2221640.00
78	677700.36	2221631.76
79	677707.24	2221620.14
80	677713.10	2221613.32
81	677687.64	2221663.36
82	677694.16	2221670.28
83	677701.10	2221679.68
84	677707.08	2221686.16
85	677727.36	2221705.80
86	677741.52	2221709.48
87	677747.62	2221716.60
88	677755.72	2221726.00
89	677764.14	2221735.96
90	677779.32	2221740.92
91	677771.92	2221747.74
92	677788.04	2221767.94
93	677796.96	2221759.22
94	677809.06	2221754.48
95	677813.16	2221763.90
96	677832.18	2221784.92
97	677820.34	2221795.72
98	677839.22	2221812.98
99	677846.92	2221817.00
100	677861.78	2221825.94
101	677862.30	2221825.16
102	677866.72	2221833.30
103	677873.02	2221840.70
104	677874.70	2221844.86
105	677877.48	2221848.62
106	677891.52	2221859.60
107	677902.76	2221846.16
108	677907.86	2221839.26
109	677912.72	2221829.56
110	677915.66	2221830.18
111	677908.82	2221840.54
112	677900.44	2221851.90
113	677895.08	2221858.48
114	677920.62	2221880.54
115	677912.98	2221910.78
116	677923.00	2221913.64
117	677922.26	2221916.18
118	677888.54	2221907.36
119	677876.96	2221904.16
120	677867.96	2221939.28

№ п/п	X	Y
121	677861.90	2221965.58
122	677854.98	2221993.42
123	677897.26	2222005.74
124	677886.22	2222032.14
125	677836.10	2222145.80
126	677799.28	2222213.02
127	677775.64	2222230.08
128	677759.16	2222357.00
129	677772.26	2222375.52
130	677795.60	2222390.54
131	677840.58	2222419.08
132	677855.14	2222427.54
133	677982.20	2222501.70
134	677985.90	2222502.20
135	677997.72	2222503.74
136	678043.42	2222529.74
137	678064.50	2222541.70
138	678076.68	2222546.32
139	678092.74	2222552.38
140	678122.74	2222555.06
141	678154.80	2222557.90
142	678199.18	2222544.48
143	678248.18	2222436.48
144	678306.02	2222468.20
145	678362.46	2222363.54
146	678308.06	2222326.96
147	678301.34	2222322.42
148	678300.80	2222314.46
149	678305.28	2222299.72
150	678266.26	2222276.02
151	678283.82	2222253.82
152	678263.10	2222237.96
153	678281.86	2222206.72
154	678267.20	2222180.42
155	678252.10	2222156.42
156	678231.06	2222141.18
157	678243.26	2222117.98
158	678213.02	2222099.34
159	678187.64	2222066.46
160	678194.48	2222055.86
161	678192.44	2222052.38
162	678185.58	2222045.78
163	678208.52	2222020.64
164	678191.66	2222002.18
165	678210.02	2221983.58

№ п/п	X	Y
166	678211.04	2221970.14
167	678231.28	2221955.44
168	678233.88	2221951.86
169	678235.20	2221948.06
170	678232.68	2221943.90
171	678220.92	2221929.96
172	678207.54	2221913.16
173	678201.56	2221905.82
174	678174.82	2221877.54
175	678168.72	2221856.54
176	678167.68	2221855.88
177	678174.14	2221843.28
178	678186.88	2221810.98
179	678187.38	2221807.98
180	678187.00	2221805.22
181	678209.98	2221771.34
182	678213.64	2221767.10
183	678218.26	2221760.08
184	678217.96	2221720.56
185	678244.32	2221679.82
186	678252.02	2221690.36
187	678255.04	2221692.56
188	678261.72	2221697.92
189	678263.58	2221696.06
190	678271.06	2221688.78
191	678286.94	2221663.54
192	678290.82	2221658.30
193	678280.00	2221650.38
194	678272.38	2221643.32
195	678261.70	2221635.98
196	678265.04	2221630.80
197	678268.44	2221627.46
198	678288.94	2221602.26
199	678282.60	2221595.64
200	678308.38	2221568.56
201	678340.82	2221533.92
202	678373.08	2221564.80
203	678384.16	2221552.20
204	678390.96	2221546.16
205	678425.58	2221490.96
206	678438.84	2221475.96
207	678450.28	2221461.86
208	678462.26	2221447.24
209	678474.24	2221432.62
210	678486.58	2221417.82

№ п/п	X	Y
211	678498.56	2221401.80
212	678511.60	2221386.30

№ п/п	X	Y
1	678415.92	2221304.52

1.1.9.1. Ведомость координат поворотных точек границ красных линий

Таблица 6

№ п/п	X	Y
1	677693.58	2221492.18
2	677709.14	2221504.96
3	677717.74	2221514.32
4	677731.92	2221529.78
5	677758.88	2221561.12
6	677747.40	2221571.92
7	677739.90	2221579.80
8	677736.68	2221583.34
9	677737.24	2221583.98
10	677734.52	2221586.96
11	677725.78	2221595.68
12	677713.10	2221613.32
13	677707.24	2221620.14
14	677700.36	2221631.76
15	677693.62	2221640.00
16	677682.30	2221652.48
17	677677.64	2221645.08
18	677673.40	2221633.90
19	677671.18	2221615.90
20	677672.18	2221594.76
21	677666.78	2221591.98
22	677683.28	2221572.16
23	677671.90	2221561.36
24	677646.34	2221529.46
1	677693.58	2221492.18
25	677947.26	2221542.88
26	677965.00	2221561.40
27	677987.22	2221584.64
28	678012.54	2221562.54
29	678040.38	2221535.38
30	678075.02	2221507.20
31	678103.28	2221490.48
32	678105.30	2221483.84
33	678096.64	2221469.72
34	678088.60	2221464.68
35	678043.72	2221477.50
36	678017.12	2221492.70

№ п/п	X	Y
37	678010.70	2221502.14
38	678004.08	2221495.68
39	677972.14	2221504.22
40	677966.04	2221493.50
41	677959.24	2221477.74
42	677953.26	2221472.32
43	677945.32	2221469.32
44	677904.92	2221484.28
45	677928.52	2221511.00
46	677923.66	2221516.54
47	677938.62	2221533.24
25	677947.26	2221542.88
48	677694.16	2221670.28
49	677712.86	2221640.20
50	677714.14	2221627.80
51	677716.16	2221622.66
52	677733.10	2221602.94
53	677739.92	2221595.94
54	677751.96	2221580.98
55	677766.18	2221566.60
56	677775.48	2221577.92
57	677782.86	2221589.62
58	677790.12	2221600.78
59	677816.20	2221629.30
60	677787.92	2221653.88
61	677757.38	2221682.24
62	677727.36	2221705.80
63	677707.08	2221686.16
64	677701.10	2221679.68
48	677694.16	2221670.28
65	677741.52	2221709.48
66	677779.22	2221679.10
67	677794.10	2221666.16
68	677803.78	2221658.32
69	677827.12	2221638.26
70	677842.20	2221652.70

№ п/п	X	Y
71	677845.98	2221657.22
72	677858.96	2221673.26
73	677874.84	2221691.10
74	677851.44	2221713.90
75	677837.60	2221726.44
76	677825.02	2221731.08
77	677796.96	2221759.22
78	677788.04	2221767.94
79	677771.92	2221747.74
80	677779.32	2221740.94
81	677764.12	2221735.96
82	677755.72	2221726.00
83	677747.62	2221716.60
65	677741.52	2221709.48
84	677809.06	2221754.48
85	677819.30	2221742.78
86	677825.62	2221748.06
87	677838.48	2221737.08
88	677859.14	2221718.44
89	677880.30	2221699.16
90	677897.46	2221719.96
91	677904.36	2221728.24
92	677905.66	2221729.78
93	677907.50	2221731.82
94	677918.44	2221744.54
95	677923.26	2221750.14
96	677928.64	2221756.36
97	677912.54	2221771.92
98	677906.84	2221777.42
99	677901.54	2221782.54
100	677899.46	2221783.88
101	677885.96	2221793.76
102	677868.44	2221803.32
103	677846.92	2221817.00
104	677839.22	2221812.98
105	677820.34	2221795.72
106	677832.18	2221784.92
107	677813.16	2221763.90
84	677809.06	2221754.48
108	677866.72	2221833.30
109	677862.30	2221825.16
110	677867.90	2221816.70
111	677875.06	2221808.92

№ п/п	X	Y
112	677880.56	2221803.66
113	677891.44	2221799.00
114	677914.08	2221820.88
115	677912.72	2221829.56
116	677915.66	2221830.18
117	677944.10	2221803.02
118	677955.58	2221832.30
119	677935.94	2221846.52
120	677941.76	2221851.20
121	677944.78	2221854.40
122	677956.22	2221864.48
123	677947.08	2221883.84
124	677941.90	2221898.18
125	677937.68	2221894.74
126	677932.24	2221916.22
127	677923.00	2221913.64
128	677922.26	2221916.18
129	677911.66	2221950.26
130	677904.64	2221977.16
131	677897.26	2222005.74
132	677854.98	2221993.42
133	677861.90	2221965.58
134	677867.96	2221939.28
135	677876.96	2221904.16
136	677888.54	2221907.36
137	677912.32	2221913.56
138	677912.98	2221910.78
139	677920.62	2221880.56
140	677895.08	2221858.48
141	677891.52	2221859.60
142	677877.48	2221848.62
143	677874.70	2221844.86
144	677873.02	2221840.70
108	677866.72	2221833.30
145	678032.28	2221806.12
146	678046.24	2221812.46
147	678067.20	2221824.50
148	678070.90	2221827.42
149	678083.74	2221840.54
150	678073.20	2221861.44
151	678058.60	2221890.48
152	678045.40	2221913.56
153	678022.46	2221957.70
154	677986.88	2221939.10

№ п/п	X	Y
155	677985.98	2221941.08
156	677944.24	2221919.34
157	677949.32	2221901.32
158	677969.86	2221856.16
159	677982.48	2221866.48
160	677985.10	2221868.52
161	678001.24	2221848.52
162	677996.70	2221845.28
163	677991.16	2221841.32
164	678005.02	2221825.02
165	678010.54	2221829.22
166	678012.72	2221831.12
167	678023.62	2221816.82
145	678032.28	2221806.12
168	678300.80	2222314.46
169	678288.86	2222335.16
170	678276.90	2222358.12
171	678262.92	2222382.38
172	678255.50	2222395.26
173	678251.00	2222403.10
174	678249.30	2222406.06
175	678238.48	2222430.88
176	678227.46	2222451.96
177	678222.42	2222468.76
178	678206.94	2222496.94
179	678192.02	2222525.12
180	678148.34	2222502.72
181	678128.58	2222492.28
182	678103.56	2222479.22
183	678120.36	2222450.30
184	678137.34	2222420.80
185	678142.94	2222409.62
186	678157.68	2222383.86
187	678172.24	2222356.80
188	678178.68	2222345.58
189	678183.12	2222337.86
190	678187.34	2222330.50
191	678201.72	2222304.94
192	678216.64	2222280.50
193	678228.76	2222258.48
194	678266.26	2222288.70
168	678300.80	2222314.46
195	678015.72	2222492.64

№ п/п	X	Y
196	678030.02	2222500.44
197	678058.16	2222523.06
198	678099.36	2222545.40
199	678119.46	2222505.48
200	678079.80	2222483.48
201	678084.90	2222475.10
202	678062.66	2222459.14
203	678048.84	2222450.96
195	678015.72	2222492.64
204	678147.04	2222180.68
205	678194.42	2222211.50
206	678206.66	2222225.94
207	678220.60	2222247.50
208	678200.22	2222281.06
209	678186.98	2222303.44
210	678173.54	2222325.64
211	678166.60	2222338.04
212	678154.50	2222359.38
213	678153.20	2222361.62
214	678142.16	2222380.76
215	678127.82	2222405.32
216	678115.50	2222429.58
217	678101.14	2222456.08
218	678052.52	2222429.70
219	678050.38	2222428.56
220	678036.04	2222453.36
221	678022.60	2222446.48
222	677999.36	2222485.26
223	677971.46	2222470.78
224	677972.46	2222469.02
225	677970.72	2222468.02
226	677969.66	2222467.30
227	677992.52	2222430.70
228	678007.28	2222405.40
229	678021.22	2222379.82
230	678035.14	2222353.32
231	678053.22	2222323.74
232	678065.00	2222310.38
233	678084.78	2222276.62
234	678087.18	2222266.28
235	678094.56	2222251.72
236	678102.60	2222238.18
237	678113.70	2222218.00
238	678129.48	2222196.70

№ п/п	X	Y
204	678147.04	2222180.68
239	678213.02	2222099.34
240	678184.48	2222140.30
241	678183.32	2222142.20
242	678180.62	2222145.90
243	678177.44	2222149.18
244	678158.98	2222175.88
245	678197.22	2222202.78
246	678217.38	2222216.30
247	678231.20	2222238.88
248	678247.80	2222260.90
249	678266.26	2222276.02
250	678283.82	2222253.82
251	678263.10	2222237.96
252	678281.86	2222206.72
253	678267.20	2222180.42
254	678252.10	2222156.42
255	678231.06	2222141.18
256	678243.24	2222118.00
239	678213.02	2222099.34
257	678035.96	2222115.14
258	678054.94	2222115.72
259	678091.94	2222136.14
260	678113.34	2222155.22
261	678119.98	2222160.56
262	678132.84	2222172.22
263	678133.68	2222175.88
264	678123.68	2222189.34
265	678117.00	2222198.56
266	678109.20	2222208.48
267	678098.68	2222226.18
268	678089.94	2222240.90
269	678080.26	2222256.14
270	678062.28	2222292.32
271	678048.58	2222313.36
272	678034.48	2222330.40
273	678031.20	2222338.24
274	678026.30	2222344.78
275	678023.42	2222343.06
276	678016.98	2222355.14
277	678014.54	2222358.94
278	678005.54	2222373.60
279	677989.80	2222396.98

№ п/п	X	Y
280	677975.02	2222423.12
281	677966.50	2222437.64
282	677959.56	2222449.72
283	677952.54	2222458.54
284	677946.04	2222454.68
285	677929.84	2222445.30
286	677930.22	2222444.62
287	677928.46	2222443.60
288	677928.02	2222444.36
289	677912.26	2222435.90
290	677891.52	2222423.24
291	677888.82	2222421.60
292	677887.58	2222420.86
293	677887.96	2222420.22
294	677886.22	2222419.20
295	677885.86	2222419.80
296	677873.22	2222411.80
297	677870.10	2222409.48
298	677867.10	2222407.46
299	677871.60	2222398.84
300	677876.96	2222390.32
301	677881.86	2222382.18
302	677889.70	2222368.20
303	677894.92	2222358.06
304	677897.06	2222353.82
305	677905.38	2222338.56
306	677913.90	2222323.56
307	677918.84	2222314.28
308	677922.76	2222307.42
309	677930.94	2222292.02
310	677937.50	2222281.68
311	677940.72	2222274.62
312	677949.88	2222258.18
313	677959.10	2222241.82
314	677968.74	2222225.18
315	677977.46	2222209.68
316	677985.68	2222194.96
317	677995.90	2222179.06
318	678002.20	2222166.98
319	678012.14	2222149.04
320	678019.02	2222138.18
257	678035.96	2222115.14
321	678174.82	2221877.54
322	678162.52	2221892.12

№ п/п	X	Y
323	678155.44	2221887.04
324	678147.18	2221900.50
325	678156.74	2221908.88
326	678155.14	2221911.18
327	678159.42	2221914.46
328	678157.92	2221916.78
329	678162.22	2221919.94
330	678169.98	2221927.70
331	678194.64	2221954.80
332	678205.76	2221967.46
333	678207.92	2221969.12
334	678211.04	2221970.14
335	678231.26	2221955.44
336	678233.88	2221951.86
337	678235.20	2221948.08
338	678232.68	2221943.92
339	678220.92	2221929.96
340	678207.54	2221913.18
341	678201.54	2221905.82
321	678174.82	2221877.54
342	678210.02	2221983.58
343	678168.02	2221934.98
344	678162.66	2221928.92
345	678158.40	2221924.56
346	678150.94	2221919.22
347	678144.42	2221913.48
348	678141.64	2221917.30
349	678137.20	2221925.02
350	678135.30	2221928.70
351	678131.70	2221937.58
352	678111.00	2221970.60
353	678108.34	2221980.50
354	678103.62	2221991.10
355	678095.52	2222004.26
356	678095.28	2222004.04
357	678086.80	2222019.12
358	678083.06	2222025.38
359	678078.88	2222033.46
360	678070.48	2222047.74
361	678073.18	2222049.60
362	678062.36	2222069.86
363	678080.78	2222079.10
364	678090.92	2222081.46
365	678116.34	2222102.16

№ п/п	X	Y
366	678125.54	2222106.76
367	678131.50	2222097.60
368	678141.08	2222105.48
369	678152.48	2222114.52
370	678154.60	2222115.90
371	678158.50	2222118.44
372	678170.20	2222099.58
373	678176.18	2222088.72
374	678182.30	2222077.68
375	678187.64	2222066.46
376	678194.48	2222055.86
377	678192.44	2222052.40
378	678185.56	2222045.78
379	678208.50	2222020.64
380	678191.66	2222002.18
342	678210.02	2221983.58
381	678187.00	2221805.22
382	678186.22	2221803.42
383	678150.14	2221784.40
384	678115.94	2221797.74
385	678110.78	2221808.66
386	678105.32	2221816.98
387	678090.66	2221847.30
388	678094.42	2221855.78
389	678099.34	2221861.58
390	678109.24	2221869.52
391	678128.70	2221882.60
392	678138.60	2221890.36
393	678144.82	2221895.22
394	678168.72	2221856.54
395	678167.68	2221855.90
396	678174.12	2221843.30
397	678186.86	2221810.98
398	678187.38	2221807.98
381	678187.00	2221805.22
399	678137.18	2221905.56
400	678120.46	2221889.68
401	678104.82	2221877.12
402	678090.58	2221864.64
403	678087.48	2221864.94
404	678077.66	2221877.04
405	678068.70	2221895.86
406	678048.04	2221929.06

№ п/п	X	Y
407	678040.36	2221944.50
408	678029.40	2221968.28
409	678011.12	2222006.30
410	678005.38	2222019.30
411	678000.50	2222029.08
412	677990.56	2222047.50
413	677975.04	2222076.30
414	677962.84	2222097.54
415	677960.38	2222101.96
416	677961.42	2222105.28
417	677968.54	2222109.34
418	677968.90	2222111.12
419	677974.10	2222113.90
420	677976.16	2222114.04
421	677991.98	2222122.52
422	678004.72	2222129.62
423	678006.84	2222130.54
424	678007.74	2222129.04
425	678011.72	2222131.10
426	678013.14	2222128.58
427	678013.66	2222128.84
428	678024.96	2222110.92
429	678028.48	2222104.62
430	678036.12	2222093.02
431	678041.60	2222081.58
432	678043.22	2222077.66
433	678062.64	2222041.16
434	678063.62	2222041.30
435	678064.84	2222038.74
436	678069.74	2222028.08
437	678078.14	2222014.10
438	678086.30	2221999.44
439	678102.48	2221965.92
440	678121.12	2221934.28
399	678137.18	2221905.56
441	678017.60	2221966.38
442	677966.50	2221940.60
443	677948.32	2221979.04
444	677937.36	2222004.36
445	677939.62	2222014.12
446	677969.22	2222028.18
447	677986.78	2222023.08
448	677998.50	2222002.06
441	678017.60	2221966.38

№ п/п	X	Y
449	677963.66	2222178.62
450	677952.58	2222116.40
451	677951.34	2222096.82
452	677935.64	2222065.26
453	677927.30	2222058.60
454	677892.22	2222073.28
455	677887.14	2222083.84
456	677901.98	2222091.46
457	677873.40	2222144.62
458	677843.74	2222200.72
459	677814.54	2222253.86
460	677829.48	2222258.32
461	677912.50	2222260.98
462	677930.44	2222251.68
463	677962.98	2222195.44
449	677963.66	2222178.62
464	678415.92	2221304.52
465	678401.18	2221319.48
466	678389.22	2221333.52
467	678377.02	2221347.80
468	678365.26	2221362.08
469	678353.30	2221376.10
470	678341.80	2221391.76
471	678333.98	2221408.10
472	678331.40	2221417.30
473	678328.00	2221430.66
474	678319.94	2221446.54
475	678311.64	2221459.90
476	678304.28	2221471.40
477	678292.12	2221485.76
478	678263.44	2221521.10
479	678236.10	2221546.72
480	678211.64	2221571.24
481	678211.72	2221577.08
482	678212.74	2221580.16
483	678213.86	2221582.24
484	678232.36	2221601.06
485	678244.22	2221610.10
486	678263.40	2221623.62
487	678268.44	2221627.46
488	678288.92	2221602.26
489	678282.60	2221595.64
490	678308.36	2221568.56

№ п/п	X	Y
491	678340.82	2221533.92
492	678373.08	2221564.80
493	678384.14	2221552.20
494	678390.96	2221546.16
495	678425.58	2221490.98
496	678438.84	2221475.96
497	678450.28	2221461.86
498	678462.26	2221447.24
499	678474.24	2221432.62
500	678486.58	2221417.82
501	678498.56	2221401.80
502	678511.60	2221386.30
464	678415.92	2221304.52
503	678265.04	2221630.80
504	678247.20	2221618.94
505	678215.54	2221595.18
506	678204.14	2221584.20
507	678189.60	2221598.60
508	678181.88	2221613.52
509	678180.02	2221625.38
510	678179.52	2221630.10
511	678182.90	2221632.82
512	678183.34	2221632.28
513	678202.94	2221645.18
514	678218.20	2221654.82
515	678223.80	2221657.68
516	678238.98	2221666.52
517	678246.10	2221671.06
518	678252.30	2221675.86
519	678255.10	2221684.76
520	678252.02	2221690.36
521	678255.04	2221692.56
522	678261.72	2221697.94
523	678263.58	2221696.06
524	678271.06	2221688.78
525	678286.94	2221663.54
526	678290.82	2221658.32
527	678280.00	2221650.38
528	678272.38	2221643.32
529	678261.70	2221635.98
503	678265.04	2221630.80
530	678244.32	2221679.82
531	678216.66	2221660.16

№ п/п	X	Y
532	678200.94	2221651.12
533	678193.16	2221646.08
534	678188.60	2221644.72
535	678184.24	2221643.88
536	678165.40	2221631.98
537	678162.20	2221630.60
538	678131.44	2221677.88
539	678129.52	2221684.76
540	678137.98	2221692.64
541	678143.08	2221694.36
542	678156.40	2221695.38
543	678161.42	2221697.04
544	678169.86	2221701.64
545	678171.54	2221705.00
546	678173.30	2221712.62
547	678175.78	2221715.60
548	678186.14	2221721.54
549	678196.08	2221716.88
550	678217.96	2221720.56
530	678244.32	2221679.82
551	678322.86	2221415.60
552	678314.30	2221436.38
553	678304.74	2221454.60
554	678289.10	2221474.40
555	678277.48	2221487.44
556	678272.52	2221493.04
557	678253.98	2221512.94
558	678222.84	2221539.02
559	678208.18	2221552.08
560	678194.14	2221555.98
561	678172.28	2221532.74
562	678162.94	2221524.64
563	678159.38	2221521.46
564	678148.20	2221510.50
565	678143.66	2221505.64
566	678137.66	2221499.12
567	678134.48	2221495.88
568	678133.42	2221494.88
569	678147.32	2221483.02
570	678156.14	2221476.96
571	678160.06	2221473.94
572	678166.38	2221469.74
573	678169.22	2221468.08
574	678173.06	2221467.04

№ п/п	X	Y
575	678194.14	2221456.84
576	678199.62	2221458.44
577	678225.12	2221443.88
578	678231.84	2221440.76
579	678250.66	2221432.02
580	678275.82	2221420.16
581	678305.54	2221408.68
551	678322.86	2221415.60
582	678023.82	2221626.66
583	678024.04	2221639.32
584	678027.84	2221649.10
585	678042.80	2221661.52
586	678100.24	2221599.84
587	678087.80	2221583.14
588	678078.84	2221574.04
589	678063.90	2221557.66
590	678057.08	2221563.42
591	678049.68	2221554.16
592	678036.34	2221565.46
593	677999.34	2221600.80
594	677968.32	2221625.88
595	677957.24	2221634.82
596	677922.20	2221662.40
597	677896.50	2221684.78
598	677894.02	2221688.44
599	677893.42	2221694.32
600	677903.90	2221706.24
601	677916.00	2221719.40
602	677917.24	2221718.54
603	677927.50	2221730.28
604	677934.06	2221738.14
605	677939.10	2221743.74
606	677940.52	2221744.54
607	677935.44	2221750.68
608	677944.72	2221761.12
609	677949.12	2221761.54
610	677962.72	2221750.16
611	677960.72	2221734.50
612	677965.02	2221730.00
613	677969.20	2221722.58
614	677976.16	2221702.30
615	677977.78	2221685.60
616	677977.72	2221678.16
617	677976.74	2221666.58

№ п/п	X	Y
618	677977.04	2221660.80
582	678023.82	2221626.66
619	677969.36	2221736.74
620	677977.32	2221744.68
621	677980.68	2221747.48
622	677992.90	2221756.48
623	678006.32	2221766.66
624	678012.18	2221770.96
625	678016.44	2221774.76
626	678027.22	2221783.42
627	678038.00	2221788.66
628	678045.44	2221793.08
629	678089.14	2221820.58
630	678112.50	2221766.24
631	678119.42	2221750.14
632	678111.46	2221746.50
633	678106.48	2221744.46
634	678085.58	2221735.76
635	678086.60	2221732.52
636	678083.32	2221730.14
637	678052.68	2221729.92
638	678045.68	2221734.46
639	678033.60	2221728.96
640	678027.26	2221729.94
641	678017.90	2221724.10
642	677994.54	2221709.06
643	677986.06	2221715.66
644	677976.02	2221724.96
619	677969.36	2221736.74
645	678103.18	2221611.08
646	678095.56	2221616.26
647	678087.54	2221624.60
648	678087.22	2221631.38
649	678053.86	2221667.62
650	678070.42	2221682.12
651	678092.40	2221680.28
652	678114.04	2221651.40
653	678126.10	2221634.12
645	678103.18	2221611.08
653	678122.34	2221501.94
654	678106.68	2221514.50
655	678089.32	2221528.08

№ п/п	X	Y
656	678133.02	2221571.20
657	678138.72	2221569.32
658	678146.96	2221562.82
659	678159.74	2221549.66
660	678160.76	2221548.16
661	678141.34	2221524.16
653	678122.34	2221501.94
662	678171.10	2221559.44
663	678143.02	2221582.74
664	678114.16	2221601.34
665	678132.24	2221615.92
666	678167.34	2221622.36
667	678175.28	2221609.76
668	678197.30	2221580.22
662	678171.10	2221559.44
669	678217.32	2221432.22
670	678205.66	2221439.42
671	678189.54	2221449.38
672	678174.16	2221458.92
673	678166.54	2221463.64
674	678144.68	2221477.72
675	678142.90	2221474.88
676	678124.58	2221489.42
677	678119.36	2221488.82
678	678110.88	2221483.20
679	678100.78	2221470.20
680	678108.10	2221463.82
681	678135.62	2221444.18
682	678143.36	2221440.74
683	678152.76	2221439.64
684	678154.68	2221439.42
685	678161.94	2221436.92
686	678178.88	2221430.60
687	678197.98	2221423.82
688	678208.46	2221420.12
689	678213.78	2221427.10
669	678217.32	2221432.22
689	677690.20	2221468.90
690	677703.06	2221485.32
691	677711.38	2221490.32
692	677727.96	2221509.26
693	677747.90	2221532.16

№ п/п	X	Y
694	677768.22	2221557.16
695	677777.14	2221566.00
696	677785.74	2221575.68
697	677789.26	2221572.50
698	677803.82	2221588.72
699	677833.80	2221624.64
700	677837.90	2221629.52
701	677861.86	2221657.98
702	677886.08	2221684.46
703	677891.96	2221679.36
704	677891.20	2221677.84
705	677918.08	2221652.60
706	677931.24	2221641.40
707	677945.32	2221628.10
708	677939.20	2221608.14
709	677924.14	2221589.48
710	677919.20	2221591.36
711	677910.82	2221591.90
712	677878.46	2221623.18
713	677886.54	2221631.32
714	677878.32	2221639.64
715	677855.40	2221612.82
716	677882.24	2221586.84
717	677850.04	2221548.46
718	677848.82	2221541.38
719	677846.68	2221529.76
720	677843.66	2221513.28
721	677840.08	2221501.24
722	677831.78	2221500.50
723	677824.64	2221502.28
724	677818.00	2221494.60
725	677819.38	2221490.36
726	677819.38	2221481.66
727	677825.40	2221472.78
728	677816.22	2221462.32
729	677807.00	2221449.60
730	677801.84	2221451.26
731	677800.80	2221449.50
732	677796.50	2221450.50
733	677791.10	2221452.48
734	677787.80	2221455.50
735	677782.68	2221452.82
736	677777.52	2221446.94
737	677769.90	2221445.28
738	677753.58	2221443.74

№ п/п	X	Y
739	677734.24	2221455.46
740	677714.46	2221448.22

№ п/п	X	Y
689	677690.20	2221468.90

1.1.9.2. Ведомость координат поворотных точек границ формируемых и изменяемых земельных участков

Таблица 8

№ п/п	X	Y
:ЗУ1, площадь 1723 кв.м		
1	678214.90	2222171.90
2	678197.20	2222202.80
3	678217.38	2222216.32
4	678252.10	2222156.42
5	678231.06	2222141.18
1	678214.90	2222171.90
:ЗУ2, площадь 1679 кв.м		
1	678252.10	2222156.42
2	678217.38	2222216.32
3	678231.20	2222238.88
4	678267.20	2222180.42
1	678252.10	2222156.42
:ЗУ3, площадь 1751 кв.м		
1	678267.20	2222180.42
2	678231.20	2222238.88
3	678247.80	2222260.92
4	678263.10	2222237.96
5	678281.86	2222206.72
1	678267.20	2222180.42
:ЗУ4, площадь 1046 кв.м		
1	678266.26	2222288.70
2	678300.78	2222314.46
3	678288.84	2222335.16
4	678253.78	2222310.36
1	678266.26	2222288.70
:ЗУ5, площадь 1148 кв.м		
1	678253.78	2222310.36
2	678288.84	2222335.16
3	678276.90	2222358.12
4	678240.52	2222334.62
1	678253.78	2222310.36
:ЗУ6, площадь 1482 кв.м		
1	678240.52	2222334.62
2	678276.90	2222358.12
3	678255.56	2222395.30
4	678227.68	2222356.56
1	678240.52	2222334.62
:ЗУ7, площадь 1221 кв.м		
1	678212.72	2222383.32
2	678249.28	2222406.08

№ п/п	X	Y
3	678238.46	2222430.88
4	678199.40	2222408.82
1	678212.72	2222383.32
:ЗУ8, площадь 1093 кв.м		
1	678199.40	2222408.82
2	678238.46	2222430.88
3	678227.46	2222451.98
4	678187.70	2222430.70
1	678199.40	2222408.82
:ЗУ9, площадь 1601 кв.м		
1	678178.56	2222445.44
2	678222.42	2222468.78
3	678206.92	2222496.94
4	678163.18	2222474.08
1	678178.56	2222445.44
:ЗУ10, площадь 1579 кв.м		
1	678163.18	2222474.08
2	678206.92	2222496.94
3	678192.02	2222525.12
4	678148.34	2222502.74
1	678163.18	2222474.08
:ЗУ11, площадь 1633 кв.м		
1	678120.36	2222450.30
2	678163.18	2222474.08
3	678148.34	2222502.74
4	678128.58	2222492.28
5	678103.56	2222479.22
1	678120.36	2222450.30
:ЗУ12, площадь 1613 кв.м		
1	678137.32	2222420.80
2	678178.56	2222445.44
3	678163.18	2222474.08
4	678120.36	2222450.30
1	678137.32	2222420.80
:ЗУ13, площадь 1444 кв.м		
1	678157.68	2222383.86
2	678199.40	2222408.82
3	678187.70	2222430.70
4	678185.66	2222434.62
5	678142.94	2222409.62
1	678157.68	2222383.86

№ п/п	X	Y
:3У14, площадь 1439 кв.м		
1	678172.22	2222356.80
2	678212.72	2222383.32
3	678199.40	2222408.82
4	678157.68	2222383.86
1	678172.22	2222356.80
:3У15, площадь 1524 кв.м		
1	678201.72	2222304.94
2	678240.52	2222334.62
3	678227.68	2222356.56
4	678183.12	2222337.86
1	678201.72	2222304.94
:3У16, площадь 1344 кв.м		
1	678216.64	2222280.50
2	678253.78	2222310.36
3	678240.52	2222334.62
4	678201.72	2222304.94
1	678216.64	2222280.50
:3У17, площадь 1185 кв.м		
1	678228.76	2222258.48
2	678266.26	2222288.70
3	678253.78	2222310.36
4	678216.64	2222280.50
1	678228.76	2222258.48
:3У18, площадь 1500 кв.м		
1	678147.04	2222180.68
2	678194.42	2222211.50
3	678179.36	2222234.24
4	678129.48	2222196.70
1	678147.04	2222180.68
:3У19, площадь 1185 кв.м		
1	678163.76	2222255.20
2	678200.22	2222281.06
3	678186.96	2222303.46
4	678149.10	2222276.76
5	678153.06	2222270.80
1	678163.76	2222255.20
:3У20, площадь 1191 кв.м		
1	678149.10	2222276.76
2	678186.96	2222303.46
3	678173.52	2222325.66
4	678135.44	2222297.86
5	678145.18	2222282.86
1	678149.10	2222276.76
:3У21, площадь 1200 кв.м		
1	678111.86	2222331.66
2	678153.20	2222361.62
3	678142.16	2222380.76

№ п/п	X	Y
4	678097.98	2222351.36
1	678111.86	2222331.66
:3У22, площадь 2069 кв.м		
1	678079.78	2222483.48
2	678119.44	2222505.48
3	678099.36	2222545.40
4	678058.16	2222523.06
1	678079.78	2222483.48
:3У23, площадь 1687 кв.м		
1	678062.64	2222459.14
2	678084.90	2222475.12
3	678079.78	2222483.48
4	678058.16	2222523.06
5	678030.00	2222500.46
6	678049.14	2222476.24
1	678062.64	2222459.14
:3У24, площадь 3234 кв.м		
1	677912.26	2222435.90
2	677915.86	2222428.66
3	677923.14	2222414.12
4	677931.92	2222397.90
5	677913.34	2222386.70
6	677915.64	2222382.48
7	677916.48	2222378.96
8	677904.08	2222373.56
9	677901.80	2222372.60
10	677898.94	2222373.30
11	677889.70	2222368.20
12	677881.86	2222382.20
13	677876.96	2222390.34
14	677871.58	2222398.84
15	677867.08	2222407.46
16	677870.10	2222409.48
17	677873.22	2222411.80
18	677885.86	2222419.80
19	677886.20	2222419.20
20	677887.94	2222420.22
21	677887.58	2222420.86
22	677888.82	2222421.60
23	677891.50	2222423.24
1	677912.26	2222435.90
24	678030.00	2222500.46
25	678049.14	2222476.24
26	678062.64	2222459.14
27	678048.84	2222450.98
28	678036.28	2222466.76
29	678015.72	2222492.66

№ п/п	X	Y
24	678030.00	2222500.46
:ЗУ25, площадь 1548 кв.м		
1	677992.52	2222430.70
2	678022.60	2222446.48
3	677999.34	2222485.26
4	677971.44	2222470.78
5	677972.44	2222469.02
6	677970.72	2222468.04
7	677969.66	2222467.30
1	677992.52	2222430.70
:ЗУ26, площадь 843 кв.м		
1	677952.46	2222390.38
2	677962.30	2222395.90
3	677970.10	2222399.46
4	677974.86	2222389.02
5	677986.02	2222395.04
6	677989.80	2222396.98
7	677975.02	2222423.12
8	677943.34	2222406.00
1	677952.46	2222390.38
:ЗУ27, площадь 465 кв.м		
1	678045.42	2222226.90
2	678036.26	2222244.98
3	678059.76	2222257.46
4	678067.54	2222246.72
1	678045.42	2222226.90
:ЗУ28, площадь 935 кв.м		
1	678067.00	2222181.84
2	678099.46	2222202.42
3	678104.10	2222205.16
4	678109.20	2222208.48
5	678098.68	2222226.20
6	678059.02	2222197.34
1	678067.00	2222181.84
:ЗУ29, площадь 2063 кв.м		
1	678035.94	2222115.14
2	678054.92	2222115.72
3	678091.94	2222136.14
4	678081.04	2222149.78
5	678071.58	2222163.10
6	678073.32	2222164.34
7	678071.06	2222166.66
8	678019.02	2222138.18
1	678035.94	2222115.14
:ЗУ30, площадь 2150 кв.м		
1	678078.88	2222033.46
2	678099.58	2222045.86
3	678110.84	2222053.08

№ п/п	X	Y
4	678109.74	2222055.02
5	678111.94	2222057.14
6	678144.56	2222081.42
7	678166.64	2222097.06
8	678170.20	2222099.58
9	678158.50	2222118.46
10	678154.60	2222115.90
11	678152.48	2222114.52
12	678141.08	2222105.50
13	678131.48	2222097.60
14	678099.56	2222070.18
15	678101.60	2222066.64
16	678096.16	2222062.56
17	678081.28	2222053.98
18	678073.16	2222049.60
19	678070.48	2222047.74
1	678078.88	2222033.46
:ЗУ31, площадь 3461 кв.м		
1	677873.40	2222144.62
2	677921.44	2222172.36
3	677890.50	2222227.46
4	677843.74	2222200.72
1	677873.40	2222144.62
:ЗУ32, площадь 1635 кв.м		
1	677952.56	2222116.40
2	677921.44	2222172.36
3	677962.98	2222195.44
4	677963.64	2222178.62
1	677952.56	2222116.40
:ЗУ33, площадь 3477 кв.м		
1	677901.98	2222091.46
2	677952.56	2222116.40
3	677921.44	2222172.36
4	677873.40	2222144.62
1	677901.98	2222091.46
:ЗУ34, площадь 867 кв.м		
1	677949.06	2222051.56
2	677956.64	2222042.10
3	677976.14	2222035.12
4	677986.34	2222040.76
5	677972.36	2222064.88
6	677965.82	2222076.38
7	677954.34	2222070.02
1	677949.06	2222051.56
:ЗУ35, площадь 1810 кв.м		
1	677948.30	2221979.06
2	677998.50	2222002.06
3	677986.78	2222023.10

№ п/п	X	Y
4	677969.22	2222028.20
5	677939.62	2222014.12
6	677937.36	2222004.36
1	677948.30	2221979.06
:ЗУ36, площадь 2331 кв.м		
1	677966.50	2221940.62
2	678017.60	2221966.40
3	677998.50	2222002.06
4	677948.30	2221979.06
1	677966.50	2221940.62
:ЗУ37, площадь 1973 кв.м		
1	678005.02	2221825.02
2	678010.54	2221829.22
3	678012.72	2221831.12
4	678019.88	2221836.56
5	678040.28	2221852.42
6	678052.98	2221851.68
7	678056.60	2221851.76
8	678059.58	2221852.08
9	678063.56	2221853.62
10	678073.18	2221861.44
11	678058.60	2221890.48
12	678007.18	2221853.52
13	678002.12	2221849.16
14	678001.24	2221848.52
15	677996.70	2221845.28
16	677991.16	2221841.32
1	678005.02	2221825.02
:ЗУ38, площадь 2044 кв.м		
1	678032.28	2221806.12
2	678046.22	2221812.48
3	678067.20	2221824.52
4	678070.90	2221827.42
5	678083.72	2221840.56
6	678073.18	2221861.44
7	678063.56	2221853.62
8	678059.58	2221852.08
9	678056.60	2221851.76
10	678052.98	2221851.68
11	678040.28	2221852.42
12	678019.88	2221836.56
13	678012.72	2221831.12
14	678023.60	2221816.84
1	678032.28	2221806.12
:ЗУ39, площадь 1854 кв.м		
1	677862.30	2221825.16
2	677867.90	2221816.70
3	677875.06	2221808.92

№ п/п	X	Y
4	677880.56	2221803.66
5	677891.44	2221799.00
6	677914.08	2221820.88
7	677912.72	2221829.56
8	677907.86	2221839.26
9	677902.76	2221846.16
10	677891.52	2221859.60
11	677877.48	2221848.62
12	677874.70	2221844.86
13	677873.02	2221840.70
14	677866.72	2221833.30
1	677862.30	2221825.16
:ЗУ40, площадь 1376 кв.м		
1	677921.74	2221759.90
2	677925.98	2221756.14
3	677922.10	2221751.26
4	677923.26	2221750.14
5	677918.44	2221744.54
6	677912.94	2221749.74
1	677921.74	2221759.90
7	677897.26	2222005.74
8	677904.64	2221977.16
9	677861.90	2221965.58
10	677854.98	2221993.42
7	677897.26	2222005.74
:ЗУ41, площадь 1356 кв.м		
1	677912.94	2221749.74
2	677918.44	2221744.54
3	677907.50	2221731.82
4	677901.34	2221737.02
1	677912.94	2221749.74
5	677904.64	2221977.16
6	677911.66	2221950.26
7	677867.96	2221939.28
8	677861.90	2221965.58
5	677904.64	2221977.16
:ЗУ42, площадь 1414 кв.м		
1	677886.54	2221631.32
2	677878.32	2221639.64
3	677861.86	2221657.98
4	677886.10	2221684.46
5	677891.96	2221679.36
6	677891.20	2221677.84
7	677918.08	2221652.60
8	677911.70	2221647.46
9	677900.86	2221646.50

№ п/п	X	Y
10	677897.22	2221643.40
1	677886.54	2221631.32
:ЗУ43, площадь 3133 кв.м		
1	677850.04	2221548.46
2	677837.08	2221561.66
3	677816.88	2221577.70
4	677803.82	2221588.72
5	677833.80	2221624.64
6	677837.90	2221629.52
7	677855.40	2221612.82
8	677882.24	2221586.84
1	677850.04	2221548.46
:ЗУ44, площадь 3411 кв.м		
1	677831.78	2221500.50
2	677808.44	2221525.90
3	677779.16	2221553.28
4	677781.58	2221561.90
5	677777.14	2221566.00
6	677785.74	2221575.68
7	677789.26	2221572.50
8	677803.82	2221588.72
9	677816.88	2221577.70
10	677837.08	2221561.66
11	677850.04	2221548.46
12	677848.82	2221541.38
13	677846.68	2221529.76
14	677843.66	2221513.28
15	677840.08	2221501.24
1	677831.78	2221500.50
:ЗУ45, площадь 1508 кв.м		
1	677790.10	2221600.78
2	677776.24	2221612.70
3	677760.58	2221630.96
4	677787.92	2221653.88
5	677816.20	2221629.30
1	677790.10	2221600.78
:ЗУ46, площадь 1904 кв.м		
1	677750.98	2221623.04
2	677723.02	2221647.92
3	677757.38	2221682.24
4	677787.92	2221653.88
5	677760.58	2221630.96
1	677750.98	2221623.04
:ЗУ47, площадь 2069 кв.м		
1	677712.86	2221640.20
2	677716.20	2221642.74
3	677723.02	2221647.92
4	677757.38	2221682.24

№ п/п	X	Y
5	677727.36	2221705.80
6	677707.08	2221686.16
7	677701.10	2221679.68
8	677694.14	2221670.28
1	677712.86	2221640.20
:ЗУ48, площадь 1313 кв.м		
1	677672.18	2221594.76
2	677682.98	2221600.34
3	677694.32	2221604.88
4	677713.10	2221613.32
5	677707.24	2221620.14
6	677700.36	2221631.76
7	677693.62	2221640.00
8	677682.30	2221652.48
9	677677.64	2221645.08
10	677673.40	2221633.90
11	677671.18	2221615.90
1	677672.18	2221594.76
:ЗУ49, площадь 1216 кв.м		
1	677683.28	2221572.16
2	677686.38	2221573.72
3	677702.06	2221580.84
4	677711.76	2221586.40
5	677725.78	2221595.68
6	677713.10	2221613.32
7	677694.32	2221604.88
8	677682.98	2221600.34
9	677672.18	2221594.76
10	677666.78	2221591.98
1	677683.28	2221572.16
:ЗУ50, площадь 2434 кв.м		
1	677731.92	2221529.80
2	677701.78	2221553.78
3	677691.44	2221563.60
4	677689.78	2221568.76
5	677686.38	2221573.72
6	677702.06	2221580.84
7	677711.76	2221586.40
8	677725.78	2221595.68
9	677734.52	2221586.98
10	677737.24	2221583.98
11	677736.66	2221583.34
12	677739.90	2221579.80
13	677747.40	2221571.92
14	677758.86	2221561.12
1	677731.92	2221529.80
:ЗУ51, площадь 2654 кв.м		
1	677816.22	2221462.32

№ п/п	X	Y
2	677808.84	2221473.22
3	677807.48	2221474.98
4	677804.72	2221478.12
5	677766.26	2221521.98
6	677747.88	2221532.14
7	677768.22	2221557.16
8	677791.56	2221536.00
9	677810.64	2221518.16
10	677824.64	2221502.28
11	677818.00	2221494.60
12	677819.38	2221490.36
13	677819.38	2221481.66
14	677825.40	2221472.78
1	677816.22	2221462.32
:ЗУ52, площадь 3085 кв.м		
1	677791.10	2221452.48
2	677787.80	2221455.50
3	677756.12	2221479.32
4	677744.86	2221493.34
5	677731.84	2221505.08
6	677727.96	2221509.26
7	677747.88	2221532.14
8	677766.26	2221521.98
9	677804.72	2221478.12
10	677807.48	2221474.98
11	677808.84	2221473.22
12	677816.22	2221462.32
13	677807.00	2221449.60
14	677801.84	2221451.26
15	677800.80	2221449.50
16	677796.50	2221450.50
1	677791.10	2221452.48
:ЗУ53, площадь 2578 кв.м		
1	677782.68	2221452.82
2	677757.02	2221473.20
3	677733.44	2221490.34
4	677726.66	2221499.90
5	677715.54	2221486.74
6	677711.38	2221490.32
7	677703.06	2221485.32
8	677690.20	2221468.90
9	677714.46	2221448.22
10	677734.24	2221455.46
11	677753.58	2221443.74
12	677769.90	2221445.28
13	677777.52	2221446.94
1	677782.68	2221452.82
:ЗУ54, площадь 1451 кв.м		

№ п/п	X	Y
1	677972.14	2221504.22
2	677938.62	2221533.24
3	677947.26	2221542.88
4	677965.00	2221561.40
5	677990.92	2221538.12
6	677976.88	2221519.98
1	677972.14	2221504.22
:ЗУ55, площадь 960 кв.м		
1	677968.32	2221625.88
2	677957.24	2221634.82
3	677977.04	2221660.80
4	678002.76	2221642.04
5	677997.58	2221628.20
1	677968.32	2221625.88
:ЗУ56, площадь 3044 кв.м		
1	678078.84	2221574.04
2	678023.82	2221626.66
3	678024.04	2221639.32
4	678027.84	2221649.10
5	678042.80	2221661.54
6	678100.24	2221599.84
7	678087.80	2221583.16
1	678078.84	2221574.04
:ЗУ57, площадь 866 кв.м		
1	678104.96	2221702.94
2	678087.60	2221699.62
3	678075.00	2221696.72
4	678070.68	2221695.92
5	678065.68	2221693.30
6	678061.94	2221696.54
7	678062.02	2221700.66
8	678061.48	2221716.28
9	678093.04	2221721.54
10	678100.66	2221720.64
1	678104.96	2221702.94
:ЗУ58, площадь 3020 кв.м		
1	678244.32	2221679.84
2	678216.64	2221660.18
3	678200.94	2221651.12
4	678171.54	2221705.02
5	678173.30	2221712.62
6	678175.78	2221715.60
7	678186.12	2221721.56
8	678196.08	2221716.90
9	678217.96	2221720.56
1	678244.32	2221679.84
:ЗУ59, площадь 2478 кв.м		
1	678290.82	2221658.32

№ п/п	X	Y
2	678280.00	2221650.38
3	678272.38	2221643.32
4	678261.70	2221635.98
5	678265.04	2221630.80
6	678247.20	2221618.96
7	678224.56	2221656.24
8	678223.80	2221657.68
9	678238.98	2221666.52
10	678246.10	2221671.06
11	678252.30	2221675.86
12	678255.10	2221684.76
13	678252.02	2221690.36
14	678255.04	2221692.56
15	678261.72	2221697.94
16	678263.58	2221696.06
17	678271.06	2221688.78
18	678286.94	2221663.54
1	678290.82	2221658.32
:ЗУ60, площадь 2956 кв.м		
1	678288.92	2221602.26
2	678282.60	2221595.64
3	678238.80	2221550.30
4	678236.10	2221546.72
5	678211.64	2221571.24
6	678211.72	2221577.08
7	678212.74	2221580.16
8	678213.86	2221582.24
9	678232.34	2221601.06
10	678244.22	2221610.10
11	678263.40	2221623.62
12	678268.42	2221627.46
1	678288.92	2221602.26
:ЗУ61, площадь 1167 кв.м		
1	678182.66	2221523.10
2	678172.26	2221532.76
3	678194.14	2221555.98
4	678208.18	2221552.08
5	678222.84	2221539.02
6	678194.32	2221512.38
1	678182.66	2221523.10
:ЗУ62, площадь 731 кв.м		
1	678226.02	2221484.54
2	678217.24	2221493.78
3	678242.28	2221518.06
4	678229.76	2221530.32
5	678220.64	2221520.60
6	678212.02	2221528.32
7	678195.32	2221511.42

№ п/п	X	Y
8	678194.32	2221512.38
9	678222.84	2221539.02
10	678253.98	2221512.94
1	678226.02	2221484.54
:ЗУ63, площадь 379 кв.м		
1	678197.98	2221423.82
2	678178.88	2221430.60
3	678189.54	2221449.38
4	678205.66	2221439.42
1	678197.98	2221423.82
:ЗУ64, площадь 1135 кв.м		
1	678250.64	2221432.02
2	678231.84	2221440.76
3	678277.48	2221487.44
4	678289.10	2221474.40
1	678250.64	2221432.02
:ЗУ65, площадь 1317 кв.м		
1	678275.82	2221420.16
2	678250.64	2221432.02
3	678289.10	2221474.40
4	678304.74	2221454.60
1	678275.82	2221420.16
:ЗУ66, площадь 1099 кв.м		
1	678305.54	2221408.68
2	678275.82	2221420.16
3	678304.74	2221454.60
4	678314.28	2221436.38
5	678322.86	2221415.60
1	678305.54	2221408.68
:ЗУ67, площадь 2036 кв.м		
1	678373.24	2221541.20
2	678304.28	2221471.40
3	678292.12	2221485.76
4	678340.82	2221533.92
5	678373.08	2221564.80
6	678384.14	2221552.20
1	678373.24	2221541.20
:ЗУ68, площадь 1427 кв.м		
1	678382.10	2221527.78
2	678311.64	2221459.90
3	678304.28	2221471.40
4	678373.24	2221541.20
1	678382.10	2221527.78
:ЗУ69, площадь 1493 кв.м		
1	678387.64	2221511.18
2	678319.94	2221446.54
3	678311.64	2221459.90
4	678382.10	2221527.78

№ п/п	X	Y
1	678387.64	2221511.18
:ЗУ70, площадь 1659 кв.м		
1	678395.40	2221492.80
2	678328.00	2221430.66
3	678319.94	2221446.54
4	678387.64	2221511.18
1	678395.40	2221492.80
:ЗУ71, площадь 1198 кв.м		
1	678331.40	2221417.30
2	678328.00	2221430.66
3	678395.40	2221492.80
4	678395.50	2221482.18
5	678389.30	2221470.00
6	678380.12	2221458.28
7	678365.18	2221445.22
1	678331.40	2221417.30
:ЗУ72, площадь 2359 кв.м		
1	678341.80	2221391.76
2	678333.98	2221408.12
3	678396.04	2221464.24
4	678425.58	2221490.98
5	678438.84	2221475.96
1	678341.80	2221391.76
:ЗУ73, площадь 2418 кв.м		
1	678353.30	2221376.10
2	678341.80	2221391.76
3	678438.84	2221475.96
4	678450.28	2221461.86
1	678353.30	2221376.10
:ЗУ74, площадь 2412 кв.м		
1	678365.26	2221362.08
2	678353.30	2221376.10
3	678450.28	2221461.86
4	678462.26	2221447.24
1	678365.26	2221362.08
:ЗУ75, площадь 2412 кв.м		
1	678377.02	2221347.80
2	678365.26	2221362.08
3	678462.26	2221447.24
4	678474.24	2221432.62
1	678377.02	2221347.80
:ЗУ76, площадь 2451 кв.м		
1	678389.22	2221333.54
2	678377.02	2221347.80
3	678474.24	2221432.62
4	678486.58	2221417.82
1	678389.22	2221333.54
:ЗУ77, площадь 2462 кв.м		

№ п/п	X	Y
1	678401.18	2221319.48
2	678389.22	2221333.54
3	678486.58	2221417.82
4	678498.56	2221401.80
1	678401.18	2221319.48
:ЗУ78, площадь 2609 кв.м		
1	678415.92	2221304.54
2	678401.18	2221319.48
3	678498.56	2221401.80
4	678511.60	2221386.30
1	678415.92	2221304.54
59:37:0250101:11, площадь 1817 кв.м		
1	678111.00	2221970.60
2	678140.78	2221998.16
3	678181.00	2222041.38
4	678185.56	2222045.78
5	678192.44	2222052.40
6	678194.48	2222055.86
7	678187.64	2222066.48
8	678141.96	2222022.86
9	678119.42	2222001.00
10	678113.56	2221996.92
11	678103.62	2221991.10
12	678108.34	2221980.50
1	678111.00	2221970.60
59:37:0250101:6, площадь 1266 кв.м		
1	678073.16	2222049.60
2	678081.28	2222053.98
3	678096.16	2222062.56
4	678101.60	2222066.64
5	678099.56	2222070.18
6	678131.48	2222097.60
7	678125.54	2222106.76
8	678116.34	2222102.16
9	678090.90	2222081.46
10	678080.78	2222079.12
11	678062.34	2222069.86
1	678073.16	2222049.60
59:37:0250101:54, площадь 844 кв.м		
1	678019.02	2222138.18
2	678071.06	2222166.66
3	678063.98	2222178.44
4	678050.14	2222171.78
5	678046.78	2222169.48
6	678041.28	2222167.90
7	678012.14	2222149.04
1	678019.02	2222138.18
59:37:0250101:41, площадь 2169 кв.м		

№ п/п	X	Y
1	677897.12	2222308.54
2	677904.14	2222297.24
3	677891.96	2222290.10
4	677885.08	2222302.34
1	677897.12	2222308.54
5	678014.54	2222358.96
6	678016.98	2222355.14
7	678023.42	2222343.06
8	678020.30	2222340.78
9	678016.46	2222339.60
10	678005.80	2222333.78
11	677990.56	2222324.36
12	677977.20	2222316.90
13	677967.06	2222311.36
14	677961.60	2222308.78
15	677957.32	2222305.30
16	677949.22	2222300.88
17	677942.76	2222298.12
18	677930.94	2222292.04
19	677922.76	2222307.44
20	677927.86	2222310.44
21	677937.90	2222315.48
22	677941.10	2222317.02
23	677942.62	2222318.04
24	677943.46	2222318.36
25	677945.82	2222318.96
26	677954.40	2222323.00
27	677952.60	2222327.00
28	677960.08	2222330.82
5	678014.54	2222358.96
59:37:0250101:34, площадь 398 кв.м		
1	677943.34	2222406.00
2	677975.02	2222423.12
3	677966.50	2222437.64
4	677953.84	2222430.90
5	677958.64	2222422.00
6	677939.82	2222412.70
1	677943.34	2222406.00
59:37:0250101:302, площадь 600 кв.м		

№ п/п	X	Y
1	677907.50	2221731.82
2	677901.34	2221737.02
3	677912.94	2221749.74
4	677909.10	2221753.18
5	677903.64	2221747.02
6	677898.92	2221751.10
7	677891.82	2221758.50
8	677896.76	2221764.40
9	677888.58	2221771.78
10	677874.88	2221756.80
11	677884.92	2221747.30
12	677883.82	2221746.06
13	677890.96	2221740.14
14	677903.06	2221729.42
15	677904.26	2221730.80
16	677905.66	2221729.78
1	677907.50	2221731.82
59:37:0250101:125, площадь 426 кв.м		
1	677741.52	2221709.48
2	677779.22	2221679.12
3	677784.56	2221685.98
4	677770.14	2221697.64
5	677758.92	2221706.74
6	677747.62	2221716.60
1	677741.52	2221709.48
59:37:0250101:151, площадь 1306 кв.м		
1	678175.26	2221609.76
2	678143.02	2221582.74
3	678114.16	2221601.34
4	678132.24	2221615.92
5	678167.34	2221622.38
1	678175.26	2221609.76
59:37:0250101:155, площадь 1371 кв.м		
1	678197.30	2221580.24
2	678171.10	2221559.44
3	678143.02	2221582.74
4	678175.26	2221609.76
1	678197.30	2221580.24

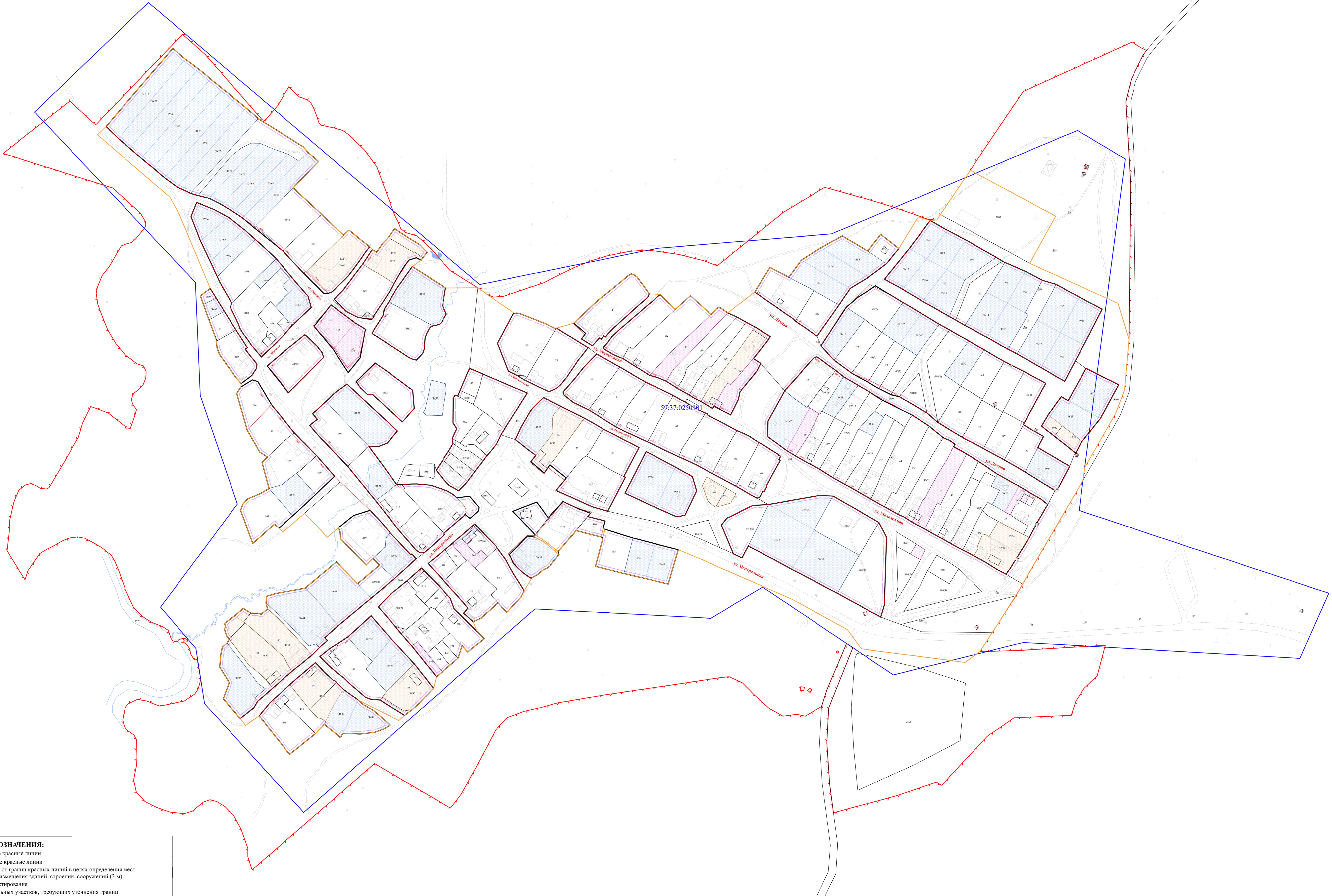
ГРАФИЧЕСКАЯ ЧАСТЬ

Инв. № подл.	Подл. и дата	Взап. инв. №

Изм.	Кол.уч	Лист	№ док.	Подпись	Дата

12-2022-ПМТ.ПЗ

Чертеж межевания территории
 кадастрового квартала 59:37:0250101 в с. Верх-Кондас
 М 1 : 1 500



УСЛОВНЫЕ ОБОЗНАЧЕНИЯ:

- Утверждаемые красные линии
- Существующие красные линии
- Линия отступа от границ красных линий в целях определения мест допустимого размещения зданий, строений, сооружений (3 м)
- Границы проектирования
- Границы земельных участков, требующих уточнения границ
- Границы образуемых земельных участков путем образования из земель
- Границы образуемых земельных участков путем перераспределения с землями
- Границы земельных участков согласно сведениям ЕГРН
- Границы объектов капитального строительства согласно сведениям ЕГРН
- Границы кадастрового квартала
- Границы населенного пункта

				Пермский край, г.о. город Березники, с. Верх-Кондас кадастровый квартал 59:37:0250101			
Имя	Долг	№ докум.	Подпись	Дата	Страна	Лист	Листов
Проектировщик	Мельников А.А.				РФ	51	1
ИП	Мельников С.А.						
Владелец	Мельников С.А.						
				Проект межевания территории Основная часть Чертеж межевания территории М 1:1500			
				Фонд ФГУП "ФКП Росреестр" по Пермскому краю			

**ВНЕСЕНИЕ ИЗМЕНЕНИЙ В
ПРОЕКТ МЕЖЕВАНИЯ ТЕРРИТОРИИ**
планировочных элементов, входящих в кадастровый
квартал 59:37:0250101, населенный пункт - село Верх-Кондас,
городской округ Город Березники, Пермский край

**Том 2
Материалы по обоснованию**

Пермь, 2022

Согласовано		
Разработал		

Взам.лев.№

Подп. И дата

Инв. № подл.

Изм.	Кол.уч	Лист	№ док.	Подпись	Дата

<i>12-2022-ПМТ.МО</i>		
<i>Проект межевания территории кадастрового квартала 59:37:0250101</i>		
Стадия	Лист	Листов
ПМТ	52	4
Филиал ФГБУ «ФКП Росреестра по Пермскому краю»		

2.1.1. Границы особо охраняемых природных территорий

Особо охраняемые природные территории в пределах границ проектирования кадастрового квартала 59:37:0250101 отсутствуют.

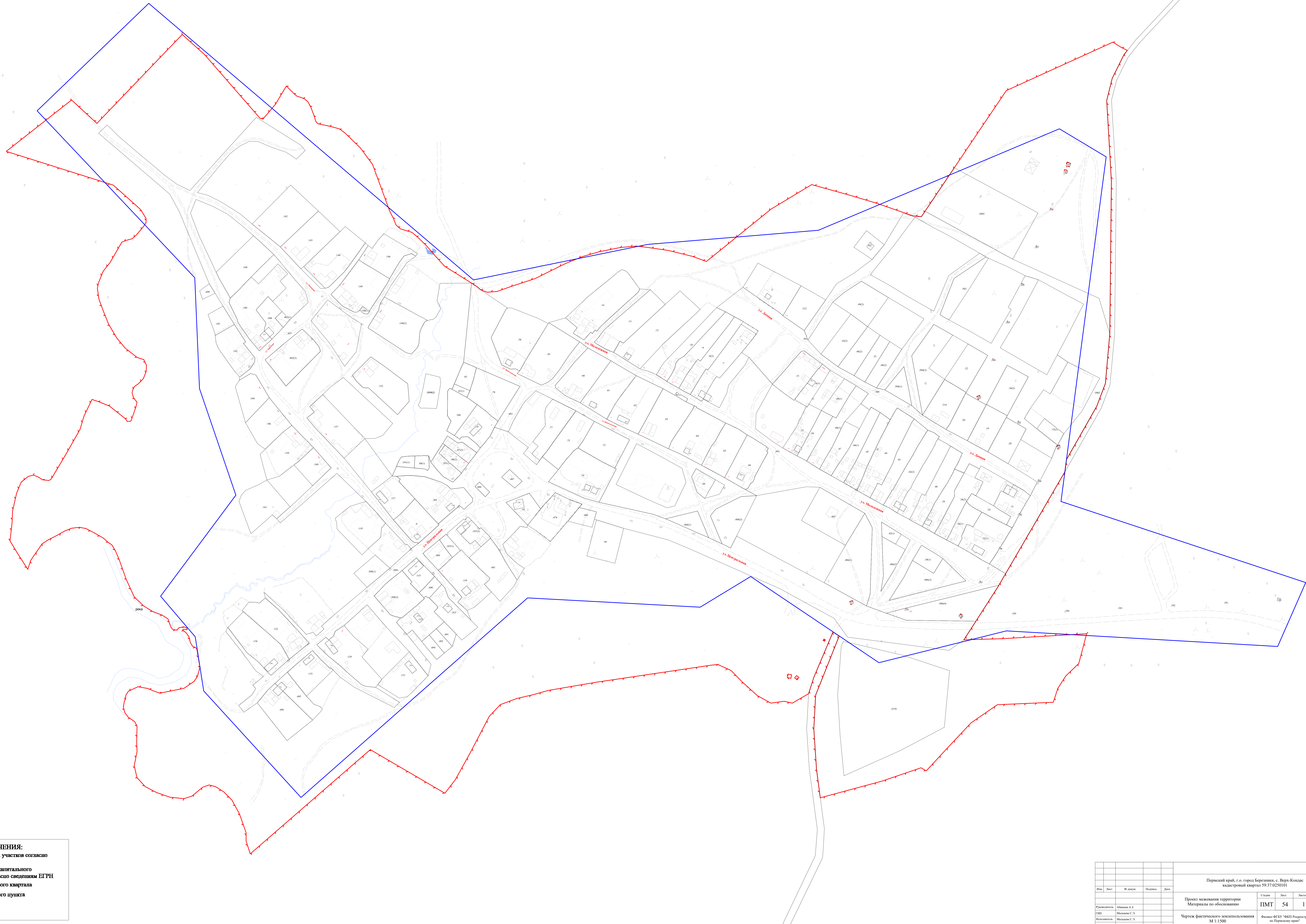
2.1.2. Границы территорий объектов культурного наследия

В пределах территории кадастрового квартала 59:37:0250101 объекты культурного наследия, включенные в единый государственный реестр, либо выявленные объекты культурного наследия отсутствуют.

2.1.3. Границы лесничеств, участковых лесничеств, лесных кварталов, лесотаксационных выделов или частей лесотаксационных выделов

Границы лесничеств, участковых лесничеств, лесных кварталов, лесотаксационных выделов или частей лесотаксационных выделов на чертежах материалов по обоснованию проекта межевания территории не отображены в связи с тем, что границы проектирования расположены вне лесного массива.

Чертеж фактического землепользования
 кадастрового квартала 59:37:0250101 в с. Верх-Колдас
 М 1 : 1 500

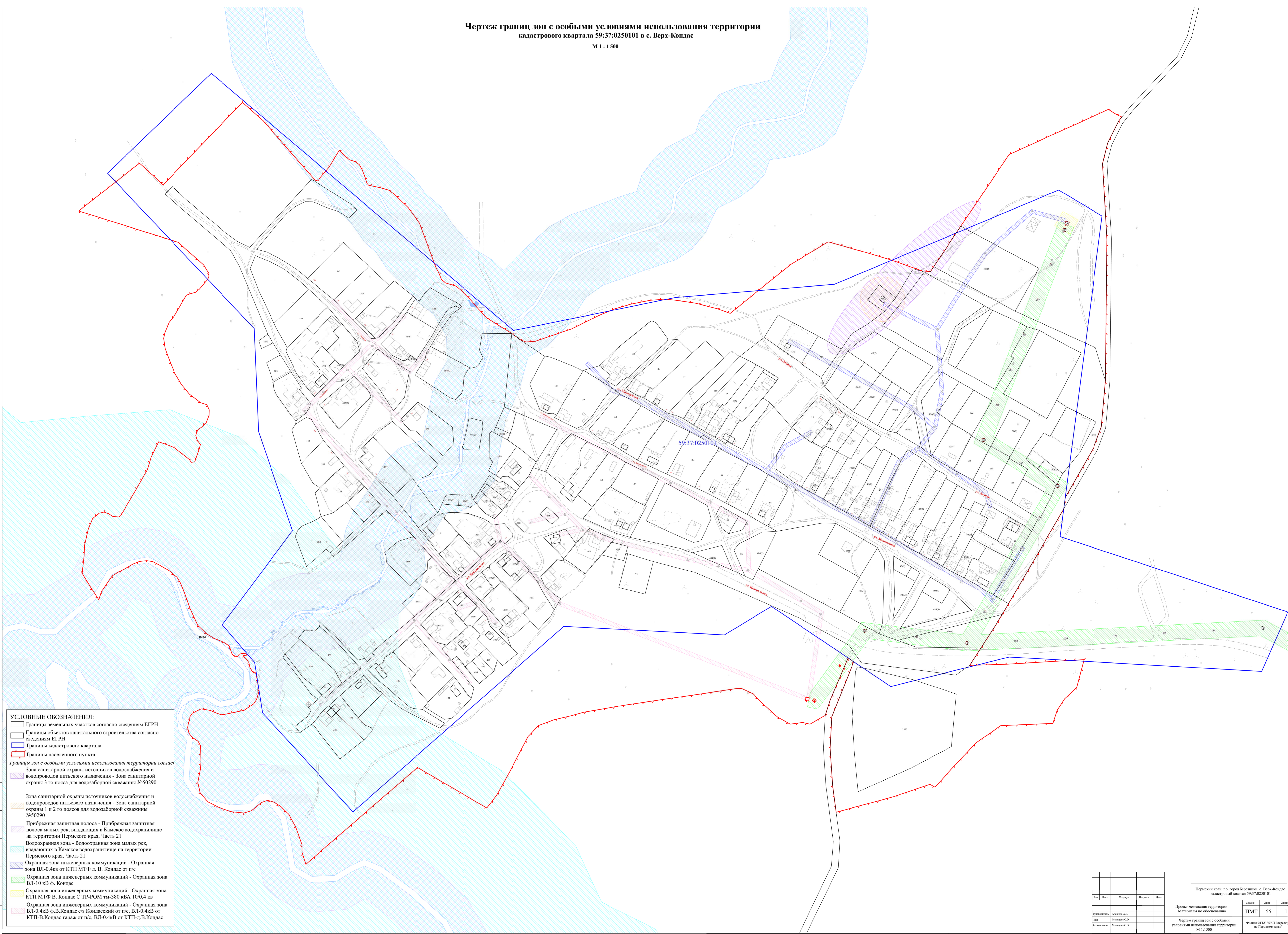


- УСЛОВНЫЕ ОБОЗНАЧЕНИЯ:**
- Границы земельных участков согласно сведениям ЕГРН
 - Границы объектов капитального строительства согласно сведениям ЕГРН
 - Границы кадастрового квартала
 - Границы населенного пункта

				Пермский край, г.о. город Березники, с. Верх-Колдас кадастровый квартал 59:37:0250101			
Имя	Дат	И.о.фами.	Полном.	Дат	Стан	Лист	Листов
Руководитель:	Афанасьев А.А.				ПМТ 54		1
ГИП:	Мельников С.С.				Чертеж фактического землепользования		
Исполнитель:	Мельников С.С.				М 1:1500		
				Формат: 61x84 "ФКП Росреестр" по Периметру: 1000x1000			

Чертеж границ зон с особыми условиями использования территории
 кадастрового квартала 59:37:0250101 в с. Верх-Кондас

М 1 : 1 500



- УСЛОВНЫЕ ОБОЗНАЧЕНИЯ:**
- Границы земельных участков согласно сведениям ЕГРН
 - Границы объектов капитального строительства согласно сведениям ЕГРН
 - Границы кадастрового квартала
 - Границы населенного пункта
- Границы зон с особыми условиями использования территории согласно:**
- Зона санитарной охраны источников водоснабжения и водопроводов питьевого назначения - Зона санитарной охраны 3 го пояса для водозаборной скважины №50290
 - Зона санитарной охраны источников водоснабжения и водопроводов питьевого назначения - Зона санитарной охраны 1 и 2 го поясов для водозаборной скважины №50290
 - Прибрежная защитная полоса - Прибрежная защитная полоса малых рек, впадающих в Камское водохранилище на территории Пермского края, Часть 21
 - Водоохранная зона - Водоохранная зона малых рек, впадающих в Камское водохранилище на территории Пермского края, Часть 21
 - Охранная зона инженерных коммуникаций - Охранная зона ВЛ-0,4кВ от КТП МТФ д. В. Кондас от п/с
 - Охранная зона инженерных коммуникаций - Охранная зона ВЛ-10 кВ ф. Кондас
 - Охранная зона инженерных коммуникаций - Охранная зона КТП МТФ В. Кондас С ТР-РОМ тм-380 кВА 10/0,4 кВ
 - Охранная зона инженерных коммуникаций - Охранная зона ВЛ-0,4кВ ф. В. Кондас с/з Кондасский от п/с, ВЛ-0,4кВ от КТП-В. Кондас гараж от п/с, ВЛ-0,4кВ от КТП-д. В. Кондас

Пермский край, г.о. город Березники, с. Верх-Кондас кадастровый квартал 59:37:0250101				Страна	Лист	Листов
Исполнитель	Мельников С.А.	Проект	Чертеж границ зон с особыми условиями использования территории	ИМТ	55	1
Проверенный	Мельников С.А.	Материалы по обоснованию	Чертеж границ зон с особыми условиями использования территории	Фирма ФГУП "ФКП Росреестр" по Пермскому краю		
Дата		Масштаб	М 1:1500			