

Раздел 4







Схема расположения границ публичного сервитута

Объект: ВЛ 10кВ отп. от ф.Комплекс-1 с.Пыскор, КТП 16 с тр-ром 160 кВа 10/0,4 кВ, КТП-12 п.Пыскор с тр-ром 250 кВа 10/0,4 кВ, КТП Лесная школа Пыскор с тр-ром 160 кВа 10/0,4 кВ, КТП дет/сад с. Усть-Пыскорка с тр-ром 400 кВа 10/0,4 кВ, ТП-2 "Торговый центр" 2*400 10/0,4 кВ
Местоположение: Пермский край, г.о. город Березники
Площадь земель и/или части земельного участка: 58 719 кв. м



Масштаб 1:8 000

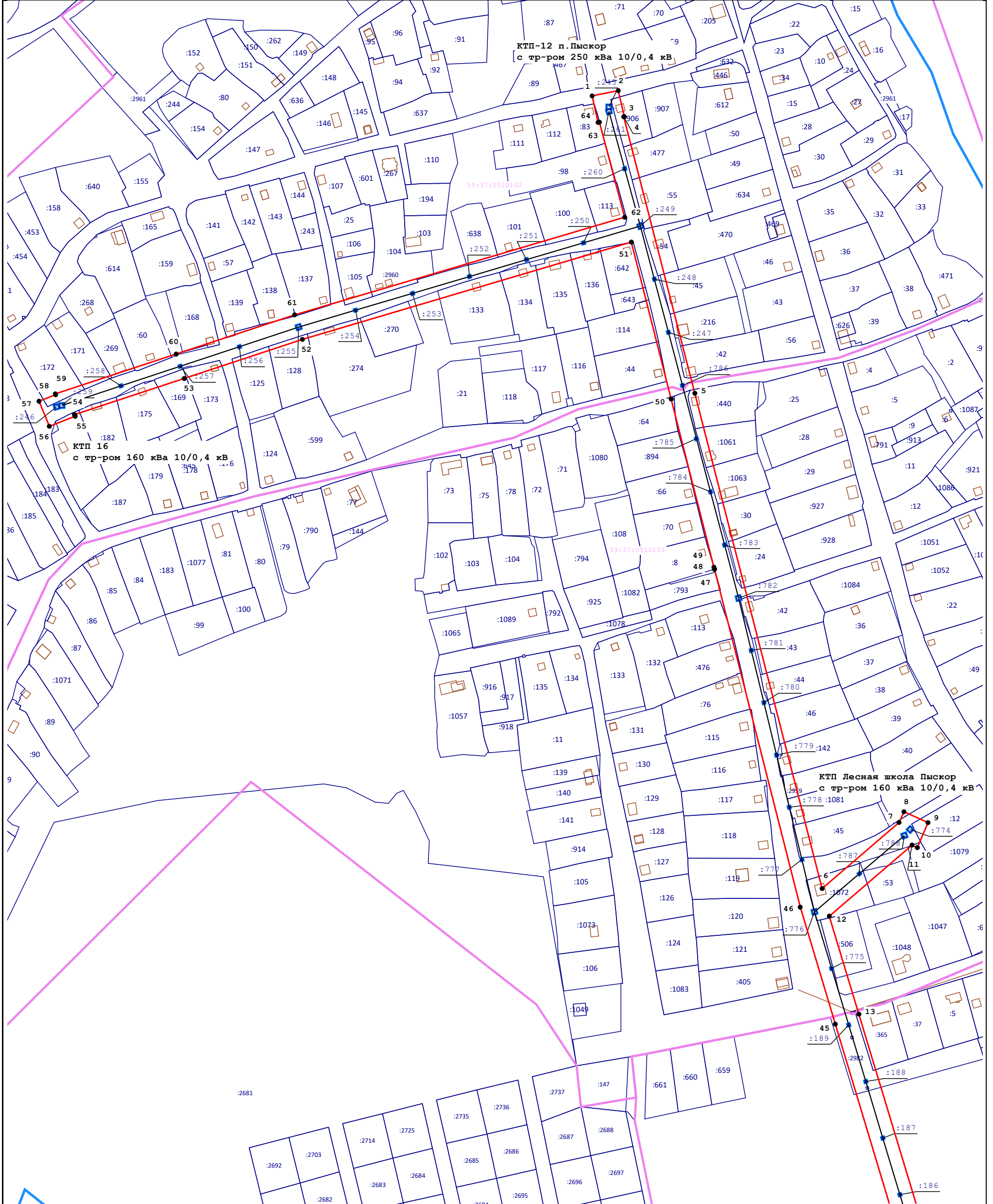
Условные обозначения:

- | | |
|--|--|
|  - проектная граница публичного сервитута |  - ВЛ 10 кВ |
|  - граница населенного пункта |  - граница кадастрового квартала |
| 59:37:1050103 - номер кадастрового квартала |  - граница земельного участка, сведения о котором содержатся в ЕГРН |
| :977 - кадастровый номер земельного участка |  - характерная точка проектной границы публичного сервитута |

Раздел 4

Схема расположения границ публичного сервитута

Выноска 1



Масштаб 1:3 000

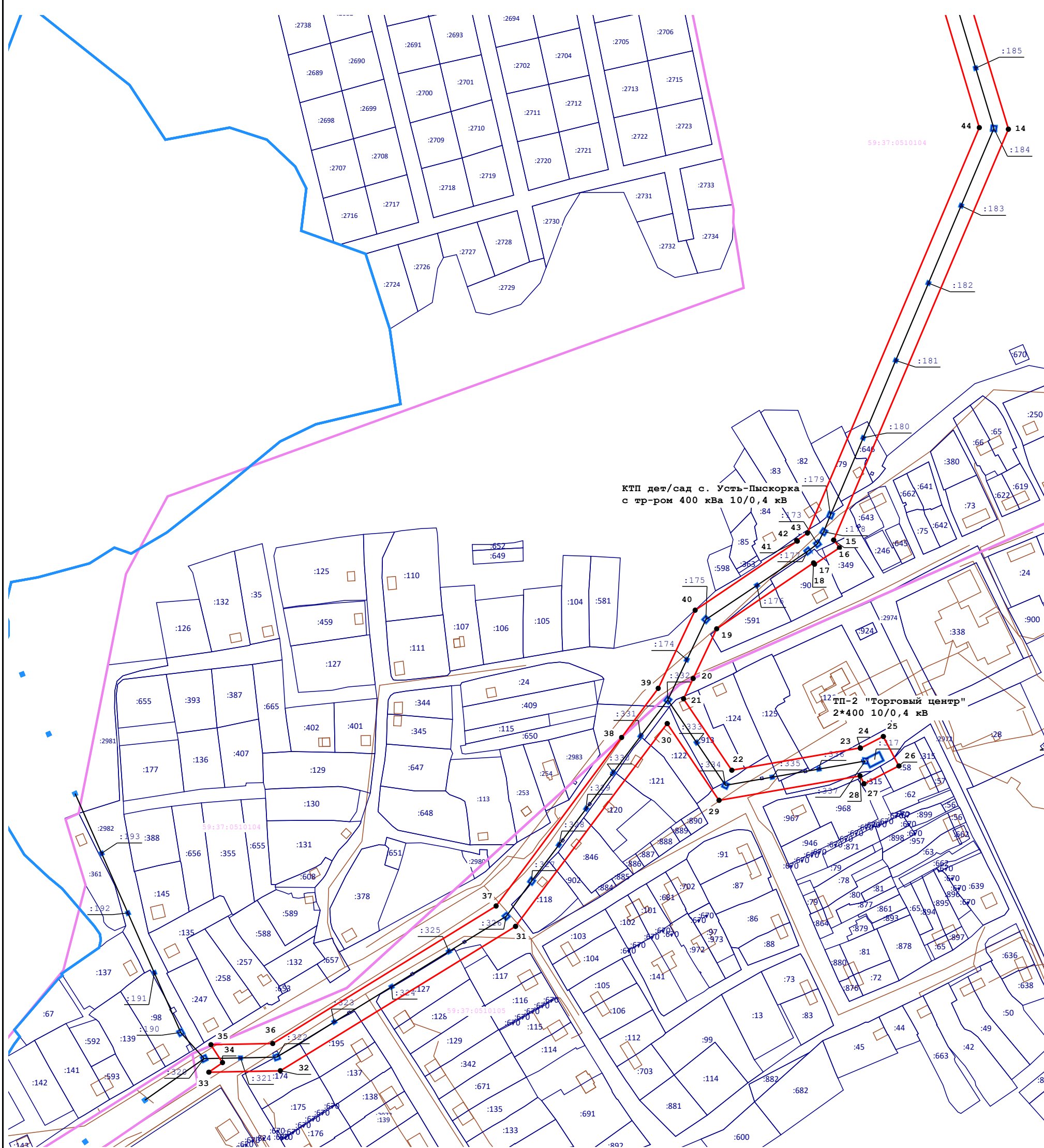
Условные обозначения:

- - проектная граница публичного сервитута
- - граница населенного пункта
- 59:37:1050103 - номер кадастрового квартала
- : 977 - кадастровый номер земельного участка
- - ВЛ 10 кВ
- - граница кадастрового квартала
- - граница земельного участка, сведения о котором содержатся в ЕГРН
- - характерная точка проектной границы публичного сервитута

Раздел 4

Схема расположения границ публичного сервитута

Выноска 2



Масштаб 1:3 000

Условные обозначения:

- проектная граница публичного сервитута
- граница населенного пункта
- 59:37:1050103 - номер кадастрового квартала
- :977 - кадастровый номер земельного участка
- ВЛ 10 кВ
- граница кадастрового квартала
- граница земельного участка, сведения о котором содержатся в ЕГРН
- характерная точка проектной границы публичного сервитута