

ГРАФИЧЕСКОЕ ОПИСАНИЕ

местоположения границ населенных пунктов, территориальных зон, особо охраняемых природных территорий, зон с особыми условиями использования территории

«Установка АМС БС в Пермском крае Российской Федерации по проекту «Устранение цифрового неравенства» (УЦН 2.0)»

(наименование объекта, местоположение границ которого описано (далее - объект))

Раздел 1

Сведения об объекте

| № п/п | Характеристики объекта | Описание характеристик |
|-------|---|--|
| 1 | 2 | 3 |
| 1. | Местоположение объекта | Пермский край |
| 2. | Площадь объекта +/- величина погрешности определения площади (Р +/- Дельта Р) | 22 +/- 2 м ² |
| 3. | Иные характеристики объекта | Публичный сервитут в интересах ПАО "Ростелеком" устанавливается для использования земель кадастровых кварталов (его части):59:37:1550102, расположенного по адресу: Пермский край, город Березники, вблизи деревни Кондас для строительства и эксплуатации антенно-мачтового сооружения связи объекта «Установка АМС БС в Пермском крае Российской Федерации по проекту «Устранение цифрового неравенства» (УЦН 2.0)» на срок 49 (сорок девять) лет. Контактные данные: 115172, Российская Федерация, Москва, ул. Гончарная, д. 30, стр 1. Контактный телефон/факс: +7 (499) 999-82-83 / +7 (499) 999-82-22. Электронная почта: rostelecom@rt.ru |

Раздел 2

Сведения о местоположении границ объекта

1. Система координат МСК-59, зона 2

2. Сведения о характерных точках границ объекта

| Обозначение характерных точек границ | Координаты, м | | Метод определения координат характерной точки | Средняя квадратическая погрешность положения характерной точки (Mt), м | Описание обозначения точки на местности (при наличии) |
|--|---------------|------------|---|---|---|
| | X | Y | | | |
| 1 | 2 | 3 | 4 | 5 | 6 |
| 1 | 674008.74 | 2242917.21 | Метод спутниковых геодезических измерений | 0.10 | Закрепление отсутствует |
| 2 | 674008.31 | 2242921.31 | Метод спутниковых геодезических измерений | 0.10 | Закрепление отсутствует |
| 3 | 674003.14 | 2242921.12 | Метод спутниковых геодезических измерений | 0.10 | Закрепление отсутствует |
| 4 | 674003.47 | 2242916.96 | Метод спутниковых геодезических измерений | 0.10 | Закрепление отсутствует |
| 1 | 674008.74 | 2242917.21 | Метод спутниковых геодезических измерений | 0.10 | Закрепление отсутствует |

3. Сведения о характерных точках части (частей) границы объекта

| Обозначение характерных точек части границы | Координаты, м | | Метод определения координат характерной точки | Средняя квадратическая погрешность положения характерной точки (Mt), м | Описание обозначения точки на местности (при наличии) |
|---|---------------|---|---|---|---|
| | X | Y | | | |
| 1 | 2 | 3 | 4 | 5 | 6 |
| - | - | - | - | - | - |

Раздел 3

Сведения о местоположении измененных (уточненных) границ объекта

1. Система координат -

2. Сведения о характерных точках границ объекта

| Обозначение характерных точек границ | Существующие координаты, м | | Измененные (уточненные) координаты, м | | Метод определения координат характерной точки | Средняя квадратическая погрешность положения характерной точки (Mt), м | Описание обозначения точки на местности (при наличии) |
|--|-------------------------------|---|---|---|---|---|--|
| | X | Y | X | Y | | | |
| 1 | 2 | 3 | 4 | 5 | 6 | 7 | 8 |
| - | - | - | - | - | - | - | |

3. Сведения о характерных точках части (частей) границы объекта





| Обозначение характерных точек части границы | Существующие координаты, м | | Измененные (уточненные) координаты, м | | Метод определения координат характерной точки | Средняя квадратическая погрешность положения характерной точки (Mt), м | Описание обозначения точки на местности (при наличии) |
|--|-------------------------------|---|---|---|---|---|--|
| | X | Y | X | Y | | | |
| 1 | 2 | 3 | 4 | 5 | 6 | 7 | 8 |
| - | - | - | - | - | - | - | |

СХЕМА РАСПОЛОЖЕНИЯ ГРАНИЦ ПУБЛИЧНОГО СЕРВИТУТА



Масштаб 1: 500

Условные обозначения:

-  – граница публичного сервитута
-  – граница кадастрового квартала
-  – граница земельного участка, установленная в соответствии с законодательством
-  1 – обозначение характерной точки границы
- 59:17:1902009 – обозначение кадастрового квартала
- 59:17:1902009:3 – кадастровый номер земельного участка по сведениям ЕГРН

Подпись _____ Дата "24" октября 2023 г.
Место для оттиска печати (при наличии) лица, составившего описание местоположения границ объекта

