

Схема предполагаемых к использованию земель или части земельного участка

Объект: Газопровод давлением до 1.2 МПа, для размещения которого не требуется разрешения на строительство

Местоположение: расположенных по адресу: Пермский край, г. Березники, ул. Ермака, дом 18

Площадь земель или части земельного участка, кв.м.: 5.02

Категория земель: земли населенных пунктов

Описание границ смежных землепользователей:

от точки Н1 до точки Н4 – земли общего пользования


от точки Н4 до точки Н1 – земельный участок с


кадастровым номером 59:03:0400019:27

Каталог координат, м


№ точки границы	X	Y
Н1	674749.72	2264626.35
Н2	674748.06	2264631.41
Н3	674747.25	2264631.16
Н4	674748.74	2264626.03


Условные обозначения:

 -предполагаемый участок земель, на котором планируется размещение объекта

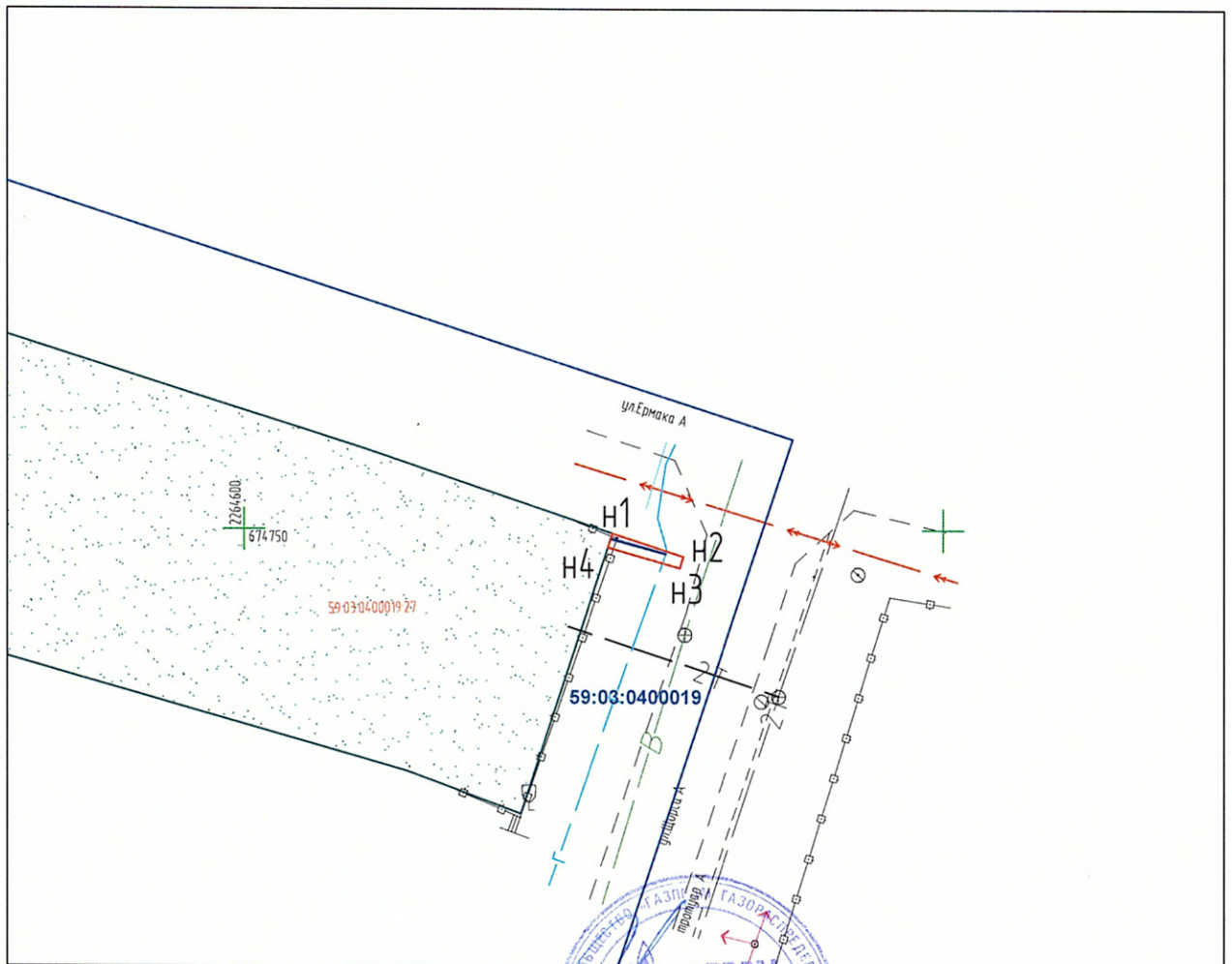
 -границы и номер земельного участка, сведения о которых внесены в ЕГРН

 -граница кадастрового квартала

 :391 -обозначение запрашиваемого земельного участка

 Н1 -характерная точка границ земель или части земельного участка

59:03:0400019 -номер кадастрового квартала



Масштаб 1:500

Заявитель _____

Старцев Ю. В. _____