

Схема расположения земельного участка на кадастровом плане территории

Кадастровый квартал: 59:03:0700044

Площадь земельного участка: 34 853 кв.м

Местоположение: Пермский край, г. Березники, в районе садоводческих товариществ № 37, № 48



Категория земель: земли населённых пунктов

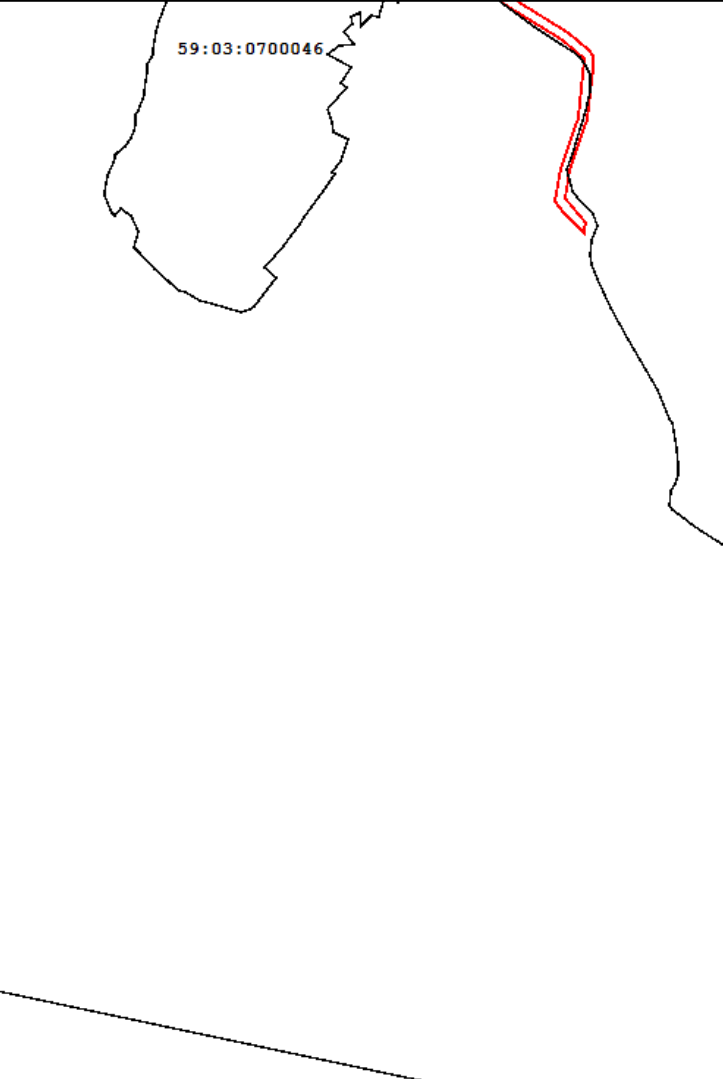
Цель использования земельного участка: подъездная дорога для транспортировки песка на Галицкий горно-обогатительный комплекс

Каталог угловых точек					
Система координат МСК-59					
	X	Y		X	Y
1	662441,02	2272495,33	71	660393,21	2273337,21
2	662441,01	2272501,9	72	660383,76	2273335,96
3	662438,18	2272515,51	73	660416,81	2273304,44
4	662429,92	2272524,9	74	660433,97	2273291,56
5	662415,54	2272537,88	75	660485,22	2273299,53
6	662400,95	2272548,52	76	660563,68	2273326,22
7	662374,68	2272560,46	77	660653,37	2273335,54
8	662350,99	2272572,53	78	660682,4	2273302,9
9	662311,56	2272603,03	79	660727,36	2273230,83
10	662294,69	2272615,59	80	660783,62	2273148,36
11	662253,6	2272638,62	81	660835,61	2273081,87
12	662221,75	2272657,28	82	660851,12	2273066,12
13	662200,13	2272671,89	83	660889,63	2273041,73
14	662175	2272693,82	84	660921,24	2273026,66
15	662159,37	2272712,8	85	660955,35	2273029,34
16	662137,27	2272751,4	86	660983,29	2273035,29
17	662121,73	2272774,18	87	661079,92	2273079,07
18	662094,05	2272804,61	88	661138,34	2273099,95
19	662079,33	2272818,22	89	661195,56	2273097,78
20	662055,61	2272833,7	90	661249,71	2273092,36
21	662040,29	2272840,89	91	661298,83	2273081,24
22	662021,03	2272840,65	92	661317,17	2273072,21
23	661970,73	2272833,36	93	661333,85	2273061,04
24	661955,71	2272832,38	94	661377,79	2273027,35
25	661895,67	2272839,61	95	661389,72	2273019,8
26	661869,72	2272838,28	96	661407,53	2273010,51
27	661849,61	2272834,57	97	661423,26	2273005,57
28	661820,58	2272827,27	98	661516,53	2272984,05
29	661797,25	2272822,73	99	661549,01	2272973,88
30	661780,77	2272821,47	100	661565,82	2272963,91
31	661765,19	2272821,85	101	661577,28	2272953,18
32	661694,7	2272828,71	102	661594,29	2272929,49
33	661668,49	2272841,75	103	661602,21	2272909,44
34	661646,06	2272859,38	104	661616,83	2272871,85
35	661628,86	2272879,33	105	661636,34	2272849,22

Масштаб 1:10000



Условные обозначения:

	Граница участка подъездной дороги
	Границы кадастровых кварталов
59:03:0700044	Надписи кадастровых кварталов

	36	661619,95	2272900,52	106	661660,96	2272829,85
	37	661614,01	2272919,51	107	661690,73	2272815,04
	38	661606,51	2272936,47	108	661764,34	2272807,87
	39	661587,99	2272962,26	109	661781,13	2272807,45
	40	661574,27	2272975,18	110	661794,87	2272808,51
	41	661554,75	2272986,76	111	661799,12	2272808,83
	42	661520,25	2272997,56	112	661823,62	2272813,6
	43	661484,6	2273006,02	113	661852,59	2272820,88
	44	661426,91	2273019,1	114	661871,36	2272824,35
	45	661412,9	2273023,5	115	661895,19	2272825,57
	46	661396,71	2273031,94	116	661955,32	2272818,33
	47	661385,81	2273038,85	117	661972,19	2272819,43
	48	661342,01	2273072,42	118	662022,79	2272826,76
	49	661324,19	2273084,36	119	662037,22	2272826,87
	50	661303,53	2273094,53	120	662048,78	2272821,45
	51	661251,96	2273106,21	121	662070,69	2272807,14
	52	661196,52	2273111,76	122	662084,1	2272794,74
	53	661136,17	2273114,04	123	662110,71	2272765,48
	54	661074,65	2273092,05	124	662125,4	2272743,96
	55	660978,9	2273048,67	125	662147,81	2272704,82
	56	660953,34	2273043,22	126	662164,92	2272684,04
	57	660923,88	2273040,91	127	662191,58	2272660,77
	58	660896,41	2273054,01	128	662215,81	2272644,53
	59	660859,97	2273077,09	129	662246,64	2272626,47
	60	660845,97	2273091,3	130	662287,05	2272603,82
	61	660795,79	2273157,24	131	662343,67	2272560,53
	62	660730,94	2273251,19	132	662368,61	2272547,84
	63	660693,81	2273311,1	133	662393,85	2272536,37
	64	660666,77	2273343,6	134	662406,71	2272527
	65	660657,63	2273350,51	135	662419,94	2272515,05
	66	660641,72	2273349,56	136	662425,22	2272509,04
	67	660559,72	2273339,67	137	662426,95	2272500,71
	68	660481,89	2273313,18	138	662426,14	2272494,9
	69	660437,11	2273306,21	139	662422,76	2272489,94
	70	660400,53	2273338,02			

Масштаб 1:10000

Условные обозначения:

	Граница участка подъездной дороги
	Границы кадастровых кварталов
59:03:0700044	Надписи кадастровых кварталов