ГРАФИЧЕСКОЕ ОПИСАНИЕ
местоположения границ населенных пунктов, территориальных зон, особо охраняемых природных территорий, зон с особыми условиями использования территории

город Березники Пермский край

(наименование объекта, местоположение границ которого описано (далее - объект))

Раздел 1

Сведения об объекте

№ п/п	Характеристики объекта	Описание характеристик
1	2	3
1.	Местоположение объекта	Пермский край, город Березники
2.	Площадь объекта +/- величина погрешности определения площади (Р +/- Дельта Р)	411588944 +/- 71007 м²
3.	Иные характеристики объекта	-

Раздел 2

Сведения о местоположении границ объекта

1. Система координат -

2. Сведения о характерных точках границ объекта

Обозначение характерных точек границ	Координаты, м		Метод определения координат характерной точки	Средняя квадратическая погрешность положения характерной точки (Mt), м	Описание обозначения точки на местности (при наличии)
	X	Y			
1	2	3	4	5	6
-	-	-	-	-	-

3. Сведения о характерных точках части (частей) границы объекта

Обозначение характерных точек части границы	Координаты, м		Метод определения координат характерной точки	Средняя квадратическая погрешность положения характерной точки (Mt), м	Описание обозначения точки на местности (при наличии)
	X	Y			
1	2	3	4	5	6
-	-	-	-	-	-

Раздел 3

Сведения о местоположении измененных (уточненных) границ объекта

1. Система координат МСК-59, зона 2

2. Сведения о характерных точках границ объекта

Обозначение характерных точек границ	Существующие координаты, м		Измененные (уточненные) координаты, м		Метод определения координат характерной точки	Средняя квадратическая погрешность положения характерной точки (Mt), м	Описание обозначения точки на местности (при наличии)
	X	Y	X	Y			
1	2	3	4	5	6	7	8
-	-	-	-	-	-	-	

3. Сведения о характерных точках части (частей) границы объекта

Обозначение характерных точек части границы	Существующие координаты, м		Измененные (уточненные) координаты, м		Метод определения координат характерной точки	Средняя квадратическая погрешность положения характерной точки (Mt), м	Описание обозначения точки на местности (при наличии)
	X	Y	X	Y			
1	2	3	4	5	6	7	8
Часть 1							
1	682923.83	2273012.74	682923.83	2273012.74	Картометрический метод	1.00	-
2	682933.20	2272980.60	682933.20	2272980.60	Картометрический метод	1.00	-
3	682899.60	2272914.00	682899.60	2272914.00	Картометрический метод	1.00	-
4	682883.30	2272945.10	682883.30	2272945.10	Картометрический метод	1.00	-
5	682882.73	2272944.16	682882.73	2272944.16	Картометрический метод	1.00	-
6	682882.70	2272944.09	682882.70	2272944.09	Картометрический метод	1.00	-
7	682879.35	2272938.52	682879.35	2272938.52	Картометрический метод	1.00	-
8	682856.12	2272899.77	682856.12	2272899.77	Картометрический метод	1.00	-
9	682856.12	2272899.77	682856.12	2272899.77	Картометрический метод	1.00	-
10	682875.30	2272865.50	682875.30	2272865.50	Картометрический метод	1.00	-
11	682860.03	2272835.45	682860.03	2272835.45	Картометрический метод	1.00	-
12	682843.90	2272803.70	682843.90	2272803.70	Картометрический метод	1.00	-
13	682829.56	2272783.79	682829.56	2272783.79	Картометрический метод	1.00	-
14	682744.90	2272666.20	682744.90	2272666.20	Картометрический метод	1.00	-
15	682639.14	2272537.88	682639.14	2272537.88	Картометрический метод	1.00	-
16	682639.14	2272537.90	682639.14	2272537.90	Картометрический метод	1.00	-

3. Сведения о характерных точках части (частей) границы объекта

Обозначение характерных точек части границы	Существующие координаты, м		Измененные (уточненные) координаты, м		Метод определения координат характерной точки	Средняя квадратическая погрешность положения характерной точки (Mt), м	Описание обозначения точки на местности (при наличии)
	X	Y	X	Y			
1	2	3	4	5	6	7	8
17	682302.75	2271976.85	682302.75	2271976.85	Картометрический метод	1.00	-
18	680054.89	2271936.51	680054.89	2271936.51	Картометрический метод	1.00	-
19	679810.13	2272664.54	679810.13	2272664.54	Картометрический метод	1.00	-
20	679443.65	2273333.56	679443.65	2273333.56	Картометрический метод	1.00	-
21	677676.90	2273003.04	677676.90	2273003.04	Картометрический метод	1.00	-
22	677288.64	2272554.91	677288.64	2272554.91	Картометрический метод	1.00	-
23	676822.96	2272670.41	676822.96	2272670.41	Картометрический метод	1.00	-
24	676805.03	2273055.07	676805.03	2273055.07	Картометрический метод	1.00	-
25	677008.47	2273400.71	677008.47	2273400.71	Картометрический метод	1.00	-
26	676700.72	2274727.40	676700.72	2274727.40	Картометрический метод	1.00	-
27	676196.36	2274772.49	676196.36	2274772.49	Картометрический метод	1.00	-
28	675486.87	2274726.13	675486.87	2274726.13	Картометрический метод	1.00	-
29	675917.53	2273862.74	675917.53	2273862.74	Картометрический метод	1.00	-
30	676153.81	2273375.44	676153.81	2273375.44	Картометрический метод	1.00	-
31	676244.55	2272718.47	676244.55	2272718.47	Картометрический метод	1.00	-
32	676209.93	2272709.55	676209.93	2272709.55	Картометрический метод	1.00	-
33	676209.92	2272709.55	676209.92	2272709.55	Картометрический метод	1.00	-
34	676212.51	2272690.01	676212.51	2272690.01	Картометрический метод	1.00	-
35	676136.51	2272690.52	676136.51	2272690.52	Картометрический метод	1.00	-
36	675879.41	2272623.50	675879.41	2272623.50	Картометрический метод	1.00	-
37	675835.51	2272658.21	675835.51	2272658.21	Картометрический метод	1.00	-
38	675768.86	2272676.22	675768.86	2272676.22	Картометрический метод	1.00	-
39	675726.75	2272722.04	675726.75	2272722.04	Картометрический метод	1.00	-
40	675613.84	2272847.52	675613.84	2272847.52	Картометрический метод	1.00	-
41	675220.51	2272948.18	675220.51	2272948.18	Картометрический метод	1.00	-

3. Сведения о характерных точках части (частей) границы объекта

Обозначение характерных точек части границы	Существующие координаты, м		Измененные (уточненные) координаты, м		Метод определения координат характерной точки	Средняя квадратическая погрешность положения характерной точки (Mt), м	Описание обозначения точки на местности (при наличии)
	X	Y	X	Y			
1	2	3	4	5	6	7	8
42	675082.82	2272789.73	675082.82	2272789.73	Картометрический метод	1.00	-
43	675175.34	2272748.83	675175.34	2272748.83	Картометрический метод	1.00	-
44	675207.74	2272736.93	675207.74	2272736.93	Картометрический метод	1.00	-
45	675300.24	2272708.23	675300.24	2272708.23	Картометрический метод	1.00	-
46	675345.84	2272697.23	675345.84	2272697.23	Картометрический метод	1.00	-
47	675329.74	2272629.13	675329.74	2272629.13	Картометрический метод	1.00	-
48	675223.74	2272661.23	675223.74	2272661.23	Картометрический метод	1.00	-
49	675130.04	2272696.43	675130.04	2272696.43	Картометрический метод	1.00	-
50	675040.01	2272739.90	675040.01	2272739.90	Картометрический метод	1.00	-
51	674845.70	2272512.03	674845.70	2272512.03	Картометрический метод	1.00	-
52	674364.76	2271952.40	674364.76	2271952.40	Картометрический метод	1.00	-
53	674361.58	2272263.22	674361.58	2272263.22	Картометрический метод	1.00	-
54	674146.98	2273003.69	674146.98	2273003.69	Картометрический метод	1.00	-
55	673273.06	2272713.88	673273.06	2272713.88	Картометрический метод	1.00	-
56	672748.56	2272820.54	672748.56	2272820.54	Картометрический метод	1.00	-
57	672748.55	2272820.50	672748.55	2272820.50	Картометрический метод	1.00	-
58	672565.55	2272565.43	672565.55	2272565.43	Картометрический метод	1.00	-
59	672404.92	2272537.25	672404.92	2272537.25	Картометрический метод	1.00	-
60	672344.07	2272523.22	672344.07	2272523.22	Картометрический метод	1.00	-
61	672305.69	2272513.36	672305.69	2272513.36	Картометрический метод	1.00	-
62	672293.32	2272490.40	672293.32	2272490.40	Картометрический метод	1.00	-
63	672284.29	2272477.50	672284.29	2272477.50	Картометрический метод	1.00	-
64	672191.23	2272459.37	672191.23	2272459.37	Картометрический метод	1.00	-
65	672179.60	2272563.80	672179.60	2272563.80	Картометрический метод	1.00	-
66	672171.90	2272635.30	672171.90	2272635.30	Картометрический метод	1.00	-

3. Сведения о характерных точках части (частей) границы объекта

Обозначение характерных точек части границы	Существующие координаты, м		Измененные (уточненные) координаты, м		Метод определения координат характерной точки	Средняя квадратическая погрешность положения характерной точки (Mt), м	Описание обозначения точки на местности (при наличии)
	X	Y	X	Y			
1	2	3	4	5	6	7	8
67	672175.80	2272693.80	672175.80	2272693.80	Картометрический метод	1.00	-
68	672176.70	2272706.90	672176.70	2272706.90	Картометрический метод	1.00	-
69	672181.56	2272721.98	672181.56	2272721.98	Картометрический метод	1.00	-
70	672175.20	2272719.00	672175.20	2272719.00	Картометрический метод	1.00	-
71	672164.57	2272714.00	672164.57	2272714.00	Картометрический метод	1.00	-
72	672164.56	2272713.99	672164.56	2272713.99	Картометрический метод	1.00	-
73	672161.40	2272712.50	672161.40	2272712.50	Картометрический метод	1.00	-
74	672152.69	2272708.38	672152.69	2272708.38	Картометрический метод	1.00	-
75	672151.72	2272705.47	672151.72	2272705.47	Картометрический метод	1.00	-
76	672148.37	2272699.64	672148.37	2272699.64	Картометрический метод	1.00	-
77	672149.63	2272693.51	672149.63	2272693.51	Картометрический метод	1.00	-
78	672150.15	2272631.06	672150.15	2272631.06	Картометрический метод	1.00	-
79	672172.93	2272420.57	672172.93	2272420.57	Картометрический метод	1.00	-
80	672223.87	2271943.85	672223.87	2271943.85	Картометрический метод	1.00	-
81	672223.64	2271943.94	672223.64	2271943.94	Картометрический метод	1.00	-
82	672242.03	2271841.14	672242.03	2271841.14	Картометрический метод	1.00	-
83	672242.03	2271841.14	672242.03	2271841.14	Картометрический метод	1.00	-
84	672285.36	2271667.65	672285.36	2271667.65	Картометрический метод	1.00	-
85	672326.93	2271532.36	672326.93	2271532.36	Картометрический метод	1.00	-
86	672353.91	2271447.53	672353.91	2271447.53	Картометрический метод	1.00	-
87	672373.63	2271389.18	672373.63	2271389.18	Картометрический метод	1.00	-
88	672436.75	2271259.79	672436.75	2271259.79	Картометрический метод	1.00	-
89	672646.17	2270893.72	672646.17	2270893.72	Картометрический метод	1.00	-
90	672655.39	2270897.49	672655.39	2270897.49	Картометрический метод	1.00	-
91	672660.28	2270885.48	672660.28	2270885.48	Картометрический метод	1.00	-

3. Сведения о характерных точках части (частей) границы объекта

Обозначение характерных точек части границы	Существующие координаты, м		Измененные (уточненные) координаты, м		Метод определения координат характерной точки	Средняя квадратическая погрешность положения характерной точки (Mt), м	Описание обозначения точки на местности (при наличии)
	X	Y	X	Y			
1	2	3	4	5	6	7	8
92	672667.37	2270867.34	672667.37	2270867.34	Картометрический метод	1.00	-
93	672691.10	2270791.36	672691.10	2270791.36	Картометрический метод	1.00	-
94	672809.47	2270327.95	672809.47	2270327.95	Картометрический метод	1.00	-
95	672897.58	2269983.66	672897.58	2269983.66	Картометрический метод	1.00	-
96	673031.34	2269465.28	673031.34	2269465.28	Картометрический метод	1.00	-
97	673068.93	2269325.76	673068.93	2269325.76	Картометрический метод	1.00	-
98	673127.36	2269109.78	673127.36	2269109.78	Картометрический метод	1.00	-
99	673180.04	2268913.11	673180.04	2268913.11	Картометрический метод	1.00	-
100	673202.48	2268826.01	673202.48	2268826.01	Картометрический метод	1.00	-
101	673177.81	2268820.29	673177.81	2268820.29	Картометрический метод	1.00	-
102	673068.00	2268794.82	673068.00	2268794.82	Картометрический метод	1.00	-
103	673013.48	2268791.94	673013.48	2268791.94	Картометрический метод	1.00	-
104	672973.68	2268796.64	672973.68	2268796.64	Картометрический метод	1.00	-
105	672883.43	2268810.62	672883.43	2268810.62	Картометрический метод	1.00	-
106	672821.54	2268816.80	672821.54	2268816.80	Картометрический метод	1.00	-
107	672762.19	2268813.03	672762.19	2268813.03	Картометрический метод	1.00	-
108	672401.11	2268766.89	672401.11	2268766.89	Картометрический метод	1.00	-
109	672363.08	2268765.51	672363.08	2268765.51	Картометрический метод	1.00	-
110	672314.60	2268770.03	672314.60	2268770.03	Картометрический метод	1.00	-
111	672154.70	2268794.28	672154.70	2268794.28	Картометрический метод	1.00	-
112	672117.41	2268797.68	672117.41	2268797.68	Картометрический метод	1.00	-
113	672075.85	2268797.95	672075.85	2268797.95	Картометрический метод	1.00	-
114	672050.02	2268796.66	672050.02	2268796.66	Картометрический метод	1.00	-
115	671998.86	2268791.75	671998.86	2268791.75	Картометрический метод	1.00	-
116	671953.43	2268783.30	671953.43	2268783.30	Картометрический метод	1.00	-

3. Сведения о характерных точках части (частей) границы объекта

Обозначение характерных точек части границы	Существующие координаты, м		Измененные (уточненные) координаты, м		Метод определения координат характерной точки	Средняя квадратическая погрешность положения характерной точки (Mt), м	Описание обозначения точки на местности (при наличии)
	X	Y	X	Y			
1	2	3	4	5	6	7	8
117	671912.57	2268773.21	671912.57	2268773.21	Картометрический метод	1.00	-
118	671771.93	2268726.70	671771.93	2268726.70	Картометрический метод	1.00	-
119	671700.05	2268702.57	671700.05	2268702.57	Картометрический метод	1.00	-
120	671596.19	2268666.36	671596.19	2268666.36	Картометрический метод	1.00	-
121	671511.53	2268632.16	671511.53	2268632.16	Картометрический метод	1.00	-
122	671376.87	2268578.16	671376.87	2268578.16	Картометрический метод	1.00	-
123	671321.12	2268550.63	671321.12	2268550.63	Картометрический метод	1.00	-
124	671277.05	2268523.49	671277.05	2268523.49	Картометрический метод	1.00	-
125	671266.06	2268514.76	671266.06	2268514.76	Картометрический метод	1.00	-
126	671266.04	2268514.78	671266.04	2268514.78	Картометрический метод	1.00	-
127	671258.55	2268508.82	671258.55	2268508.82	Картометрический метод	1.00	-
128	671258.56	2268508.80	671258.56	2268508.80	Картометрический метод	1.00	-
129	671253.60	2268504.86	671253.60	2268504.86	Картометрический метод	1.00	-
130	671196.41	2268445.54	671196.41	2268445.54	Картометрический метод	1.00	-
131	671169.91	2268418.05	671169.91	2268418.05	Картометрический метод	1.00	-
132	670246.53	2269335.55	670246.53	2269335.55	Картометрический метод	1.00	-
133	670247.44	2269378.32	670247.44	2269378.32	Картометрический метод	1.00	-
134	670087.18	2269494.17	670087.18	2269494.17	Картометрический метод	1.00	-
135	670008.61	2269580.20	670008.61	2269580.20	Картометрический метод	1.00	-
136	669936.30	2269628.80	669936.30	2269628.80	Картометрический метод	1.00	-
137	669701.06	2269736.65	669701.06	2269736.65	Картометрический метод	1.00	-
138	669593.25	2269769.19	669593.25	2269769.19	Картометрический метод	1.00	-
139	669480.76	2269787.78	669480.76	2269787.78	Картометрический метод	1.00	-
140	669345.89	2269791.00	669345.89	2269791.00	Картометрический метод	1.00	-
141	669372.77	2269941.19	669372.77	2269941.19	Картометрический метод	1.00	-

3. Сведения о характерных точках части (частей) границы объекта

Обозначение характерных точек части границы	Существующие координаты, м		Измененные (уточненные) координаты, м		Метод определения координат характерной точки	Средняя квадратическая погрешность положения характерной точки (Mt), м	Описание обозначения точки на местности (при наличии)
	X	Y	X	Y			
1	2	3	4	5	6	7	8
142	669373.09	2269949.36	669373.09	2269949.36	Картометрический метод	1.00	-
143	669460.63	2270650.68	669460.63	2270650.68	Картометрический метод	1.00	-
144	669280.60	2270698.60	669280.60	2270698.60	Картометрический метод	1.00	-
145	669313.20	2270819.20	669313.20	2270819.20	Картометрический метод	1.00	-
146	669216.60	2270859.60	669216.60	2270859.60	Картометрический метод	1.00	-
147	669297.90	2271084.70	669297.90	2271084.70	Картометрический метод	1.00	-
148	669508.44	2271033.67	669508.44	2271033.67	Картометрический метод	1.00	-
149	669645.54	2272132.04	669645.54	2272132.04	Картометрический метод	1.00	-
150	669905.39	2272076.82	669905.39	2272076.82	Картометрический метод	1.00	-
151	669726.44	2272454.43	669726.44	2272454.43	Картометрический метод	1.00	-
152	669702.94	2272579.70	669702.94	2272579.70	Картометрический метод	1.00	-
153	669728.23	2272591.95	669728.23	2272591.95	Картометрический метод	1.00	-
154	669789.22	2272612.75	669789.22	2272612.75	Картометрический метод	1.00	-
155	669845.27	2272624.67	669845.27	2272624.67	Картометрический метод	1.00	-
156	669892.50	2272626.63	669892.50	2272626.63	Картометрический метод	1.00	-
157	669911.02	2272624.14	669911.02	2272624.14	Картометрический метод	1.00	-
158	669924.65	2272621.80	669924.65	2272621.80	Картометрический метод	1.00	-
159	670040.43	2272663.74	670040.43	2272663.74	Картометрический метод	1.00	-
160	670192.73	2272802.24	670192.73	2272802.24	Картометрический метод	1.00	-
161	670268.42	2272819.87	670268.42	2272819.87	Картометрический метод	1.00	-
162	670371.02	2272326.66	670371.02	2272326.66	Картометрический метод	1.00	-
163	670656.50	2272484.89	670656.50	2272484.89	Картометрический метод	1.00	-
164	670643.11	2272625.05	670643.11	2272625.05	Картометрический метод	1.00	-
165	670638.38	2272676.22	670638.38	2272676.22	Картометрический метод	1.00	-
166	670628.18	2272766.91	670628.18	2272766.91	Картометрический метод	1.00	-

3. Сведения о характерных точках части (частей) границы объекта

Обозначение характерных точек части границы	Существующие координаты, м		Измененные (уточненные) координаты, м		Метод определения координат характерной точки	Средняя квадратическая погрешность положения характерной точки (Mt), м	Описание обозначения точки на местности (при наличии)
	X	Y	X	Y			
1	2	3	4	5	6	7	8
167	670615.36	2272878.21	670615.36	2272878.21	Картометрический метод	1.00	-
168	670567.54	2273284.79	670567.54	2273284.79	Картометрический метод	1.00	-
169	670541.20	2273483.08	670541.20	2273483.08	Картометрический метод	1.00	-
170	670519.27	2273653.33	670519.27	2273653.33	Картометрический метод	1.00	-
171	670496.16	2273846.47	670496.16	2273846.47	Картометрический метод	1.00	-
172	670469.68	2274071.37	670469.68	2274071.37	Картометрический метод	1.00	-
173	671262.43	2275421.43	671262.43	2275421.43	Картометрический метод	1.00	-
174	671189.51	2275613.36	671189.51	2275613.36	Картометрический метод	1.00	-
175	670825.13	2275625.64	670825.13	2275625.64	Картометрический метод	1.00	-
176	670779.46	2275695.63	670779.46	2275695.63	Картометрический метод	1.00	-
177	670537.04	2275762.27	670537.04	2275762.27	Картометрический метод	1.00	-
178	670379.81	2275696.35	670379.81	2275696.35	Картометрический метод	1.00	-
179	670373.92	2275694.98	670373.92	2275694.98	Картометрический метод	1.00	-
180	670351.29	2275689.58	670351.29	2275689.58	Картометрический метод	1.00	-
181	670345.70	2275565.12	670345.70	2275565.12	Картометрический метод	1.00	-
182	670345.18	2275455.60	670345.18	2275455.60	Картометрический метод	1.00	-
183	670299.44	2275476.60	670299.44	2275476.60	Картометрический метод	1.00	-
184	670291.40	2275477.10	670291.40	2275477.10	Картометрический метод	1.00	-
185	670223.40	2275491.60	670223.40	2275491.60	Картометрический метод	1.00	-
186	670186.10	2275452.60	670186.10	2275452.60	Картометрический метод	1.00	-
187	670155.40	2275405.90	670155.40	2275405.90	Картометрический метод	1.00	-
188	670143.40	2275377.00	670143.40	2275377.00	Картометрический метод	1.00	-
189	670125.70	2275386.50	670125.70	2275386.50	Картометрический метод	1.00	-
190	670116.20	2275358.50	670116.20	2275358.50	Картометрический метод	1.00	-
191	670111.90	2275335.40	670111.90	2275335.40	Картометрический метод	1.00	-

3. Сведения о характерных точках части (частей) границы объекта

Обозначение характерных точек части границы	Существующие координаты, м		Измененные (уточненные) координаты, м		Метод определения координат характерной точки	Средняя квадратическая погрешность положения характерной точки (Mt), м	Описание обозначения точки на местности (при наличии)
	X	Y	X	Y			
1	2	3	4	5	6	7	8
192	670078.32	2275136.97	670078.32	2275136.97	Картометрический метод	1.00	-
193	670074.94	2275117.00	670074.94	2275117.00	Картометрический метод	1.00	-
194	670060.20	2275029.90	670060.20	2275029.90	Картометрический метод	1.00	-
195	670034.00	2274921.20	670034.00	2274921.20	Картометрический метод	1.00	-
196	670009.40	2274841.40	670009.40	2274841.40	Картометрический метод	1.00	-
197	669981.70	2274765.60	669981.70	2274765.60	Картометрический метод	1.00	-
198	669939.40	2274667.40	669939.40	2274667.40	Картометрический метод	1.00	-
199	669821.02	2274440.23	669821.02	2274440.23	Картометрический метод	1.00	-
200	669820.98	2274440.35	669820.98	2274440.35	Картометрический метод	1.00	-
201	669821.00	2274440.20	669821.00	2274440.20	Картометрический метод	1.00	-
202	669812.20	2274425.10	669812.20	2274425.10	Картометрический метод	1.00	-
203	669703.30	2274216.60	669703.30	2274216.60	Картометрический метод	1.00	-
204	669669.60	2274154.60	669669.60	2274154.60	Картометрический метод	1.00	-
205	669572.00	2273972.30	669572.00	2273972.30	Картометрический метод	1.00	-
206	669525.00	2273890.40	669525.00	2273890.40	Картометрический метод	1.00	-
207	669501.90	2273857.60	669501.90	2273857.60	Картометрический метод	1.00	-
208	669482.70	2273835.30	669482.70	2273835.30	Картометрический метод	1.00	-
209	669471.99	2273824.80	669471.99	2273824.80	Картометрический метод	1.00	-
210	669582.48	2273394.92	669582.48	2273394.92	Картометрический метод	1.00	-
211	668966.26	2273217.12	668966.26	2273217.12	Картометрический метод	1.00	-
212	668661.24	2272644.70	668661.24	2272644.70	Картометрический метод	1.00	-
213	668819.04	2272254.88	668819.04	2272254.88	Картометрический метод	1.00	-
214	668548.50	2271916.55	668548.50	2271916.55	Картометрический метод	1.00	-
215	668109.70	2271997.06	668109.70	2271997.06	Картометрический метод	1.00	-
216	668512.87	2271343.85	668512.87	2271343.85	Картометрический метод	1.00	-

3. Сведения о характерных точках части (частей) границы объекта

Обозначение характерных точек части границы	Существующие координаты, м		Измененные (уточненные) координаты, м		Метод определения координат характерной точки	Средняя квадратическая погрешность положения характерной точки (Mt), м	Описание обозначения точки на местности (при наличии)
	X	Y	X	Y			
1	2	3	4	5	6	7	8
217	668479.84	2271265.09	668479.84	2271265.09	Картометрический метод	1.00	-
218	668441.60	2271079.80	668441.60	2271079.80	Картометрический метод	1.00	-
219	668433.00	2271064.70	668433.00	2271064.70	Картометрический метод	1.00	-
220	668424.90	2271053.10	668424.90	2271053.10	Картометрический метод	1.00	-
221	668333.98	2270917.53	668333.98	2270917.53	Картометрический метод	1.00	-
222	667770.45	2270762.22	667770.45	2270762.22	Картометрический метод	1.00	-
223	667668.64	2269856.10	667668.64	2269856.10	Картометрический метод	1.00	-
224	666928.03	2270206.16	666928.03	2270206.16	Картометрический метод	1.00	-
225	666605.77	2270423.16	666605.77	2270423.16	Картометрический метод	1.00	-
226	666622.12	2270663.30	666622.12	2270663.30	Картометрический метод	1.00	-
227	666648.57	2270660.23	666648.57	2270660.23	Картометрический метод	1.00	-
228	666724.52	2271768.50	666724.52	2271768.50	Картометрический метод	1.00	-
229	666725.00	2271834.40	666725.00	2271834.40	Картометрический метод	1.00	-
230	666726.28	2272054.78	666726.28	2272054.78	Картометрический метод	1.00	-
231	666693.60	2272054.21	666693.60	2272054.21	Картометрический метод	1.00	-
232	666661.38	2272285.72	666661.38	2272285.72	Картометрический метод	1.00	-
233	666551.54	2272627.76	666551.54	2272627.76	Картометрический метод	1.00	-
234	666488.70	2272750.54	666488.70	2272750.54	Картометрический метод	1.00	-
235	666437.96	2272832.42	666437.96	2272832.42	Картометрический метод	1.00	-
236	666340.55	2272940.72	666340.55	2272940.72	Картометрический метод	1.00	-
237	666134.73	2273123.80	666134.73	2273123.80	Картометрический метод	1.00	-
238	666154.68	2273151.02	666154.68	2273151.02	Картометрический метод	1.00	-
239	666036.34	2273250.07	666036.34	2273250.07	Картометрический метод	1.00	-
240	666031.87	2273251.76	666031.87	2273251.76	Картометрический метод	1.00	-
241	666012.40	2273259.10	666012.40	2273259.10	Картометрический метод	1.00	-

3. Сведения о характерных точках части (частей) границы объекта

Обозначение характерных точек части границы	Существующие координаты, м		Измененные (уточненные) координаты, м		Метод определения координат характерной точки	Средняя квадратическая погрешность положения характерной точки (Mt), м	Описание обозначения точки на местности (при наличии)
	X	Y	X	Y			
1	2	3	4	5	6	7	8
242	665887.35	2273368.87	665887.35	2273368.87	Картометрический метод	1.00	-
243	665884.80	2273371.10	665884.80	2273371.10	Картометрический метод	1.00	-
244	665868.00	2273385.80	665868.00	2273385.80	Картометрический метод	1.00	-
245	665856.70	2273392.60	665856.70	2273392.60	Картометрический метод	1.00	-
246	665805.40	2273427.70	665805.40	2273427.70	Картометрический метод	1.00	-
247	665792.00	2273439.50	665792.00	2273439.50	Картометрический метод	1.00	-
248	665771.70	2273453.20	665771.70	2273453.20	Картометрический метод	1.00	-
249	665739.61	2273477.15	665739.61	2273477.15	Картометрический метод	1.00	-
250	665674.70	2273525.60	665674.70	2273525.60	Картометрический метод	1.00	-
251	665672.40	2273527.30	665672.40	2273527.30	Картометрический метод	1.00	-
252	665663.40	2273534.10	665663.40	2273534.10	Картометрический метод	1.00	-
253	665663.70	2273553.77	665663.70	2273553.77	Картометрический метод	1.00	-
254	665663.70	2273554.10	665663.70	2273554.10	Картометрический метод	1.00	-
255	665663.85	2273561.85	665663.85	2273561.85	Картометрический метод	1.00	-
256	665528.90	2273674.80	665528.90	2273674.80	Картометрический метод	1.00	-
257	665158.10	2273948.70	665158.10	2273948.70	Картометрический метод	1.00	-
258	664993.61	2274169.72	664993.61	2274169.72	Картометрический метод	1.00	-
259	665008.29	2274355.19	665008.29	2274355.19	Картометрический метод	1.00	-
260	665095.33	2274487.28	665095.33	2274487.28	Картометрический метод	1.00	-
261	665134.26	2274559.64	665134.26	2274559.64	Картометрический метод	1.00	-
262	664897.00	2274671.30	664897.00	2274671.30	Картометрический метод	1.00	-
263	664857.83	2274593.68	664857.83	2274593.68	Картометрический метод	1.00	-
264	664914.55	2274546.15	664914.55	2274546.15	Картометрический метод	1.00	-
265	664633.89	2274313.29	664633.89	2274313.29	Картометрический метод	1.00	-
266	664385.60	2274073.71	664385.60	2274073.71	Картометрический метод	1.00	-

3. Сведения о характерных точках части (частей) границы объекта

Обозначение характерных точек части границы	Существующие координаты, м		Измененные (уточненные) координаты, м		Метод определения координат характерной точки	Средняя квадратическая погрешность положения характерной точки (Mt), м	Описание обозначения точки на местности (при наличии)
	X	Y	X	Y			
1	2	3	4	5	6	7	8
267	664320.79	2273988.48	664320.79	2273988.48	Картометрический метод	1.00	-
268	664160.34	2273777.27	664160.34	2273777.27	Картометрический метод	1.00	-
269	663300.28	2272879.43	663300.28	2272879.43	Картометрический метод	1.00	-
270	663149.74	2273608.31	663149.74	2273608.31	Картометрический метод	1.00	-
271	662914.60	2274744.83	662914.60	2274744.83	Картометрический метод	1.00	-
272	662528.26	2274839.51	662528.26	2274839.51	Картометрический метод	1.00	-
273	662413.60	2274714.89	662413.60	2274714.89	Картометрический метод	1.00	-
274	661930.17	2275019.53	661930.17	2275019.53	Картометрический метод	1.00	-
275	661922.98	2275002.91	661922.98	2275002.91	Картометрический метод	1.00	-
276	661917.48	2274992.02	661917.48	2274992.02	Картометрический метод	1.00	-
277	661806.02	2275049.50	661806.02	2275049.50	Картометрический метод	1.00	-
278	661178.97	2275444.00	661178.97	2275444.00	Картометрический метод	1.00	-
279	661323.15	2275636.18	661323.15	2275636.18	Картометрический метод	1.00	-
280	661917.58	2275308.05	661917.58	2275308.05	Картометрический метод	1.00	-
281	661994.26	2275267.54	661994.26	2275267.54	Картометрический метод	1.00	-
282	662005.30	2275291.67	662005.30	2275291.67	Картометрический метод	1.00	-
283	662783.27	2276090.77	662783.27	2276090.77	Картометрический метод	1.00	-
284	662507.29	2276364.37	662507.29	2276364.37	Картометрический метод	1.00	-
285	663532.10	2277321.56	663532.10	2277321.56	Картометрический метод	1.00	-
286	664604.44	2277954.49	664604.44	2277954.49	Картометрический метод	1.00	-
287	663403.50	2278532.04	663403.50	2278532.04	Картометрический метод	1.00	-
288	663184.58	2278639.37	663184.58	2278639.37	Картометрический метод	1.00	-
289	662419.94	2278997.09	662419.94	2278997.09	Картометрический метод	1.00	-
290	662286.37	2279189.39	662286.37	2279189.39	Картометрический метод	1.00	-
291	662217.68	2279164.05	662217.68	2279164.05	Картометрический метод	1.00	-

3. Сведения о характерных точках части (частей) границы объекта

Обозначение характерных точек части границы	Существующие координаты, м		Измененные (уточненные) координаты, м		Метод определения координат характерной точки	Средняя квадратическая погрешность положения характерной точки (Mt), м	Описание обозначения точки на местности (при наличии)
	X	Y	X	Y			
1	2	3	4	5	6	7	8
292	662192.57	2279163.02	662192.57	2279163.02	Картометрический метод	1.00	-
293	661834.29	2279828.96	661834.29	2279828.96	Картометрический метод	1.00	-
294	661646.88	2280110.05	661646.88	2280110.05	Картометрический метод	1.00	-
295	661096.12	2279149.29	661096.12	2279149.29	Картометрический метод	1.00	-
296	660033.22	2278617.53	660033.22	2278617.53	Картометрический метод	1.00	-
297	659738.73	2277574.28	659738.73	2277574.28	Картометрический метод	1.00	-
298	659727.57	2277523.40	659727.57	2277523.40	Картометрический метод	1.00	-
299	659142.60	2276407.61	659142.60	2276407.61	Картометрический метод	1.00	-
300	658567.27	2276065.38	658567.27	2276065.38	Картометрический метод	1.00	-
301	658552.17	2276013.99	658552.17	2276013.99	Картометрический метод	1.00	-
302	658494.84	2275736.05	658494.84	2275736.05	Картометрический метод	1.00	-
303	658619.05	2275190.87	658619.05	2275190.87	Картометрический метод	1.00	-
304	658646.12	2275079.73	658646.12	2275079.73	Картометрический метод	1.00	-
305	658646.84	2275076.40	658646.84	2275076.40	Картометрический метод	1.00	-
306	659864.06	2269436.32	659864.06	2269436.32	Картометрический метод	1.00	-
307	659884.81	2269262.62	659884.81	2269262.62	Картометрический метод	1.00	-
308	659921.45	2268956.18	659921.45	2268956.18	Картометрический метод	1.00	-
309	660282.94	2267261.76	660282.94	2267261.76	Картометрический метод	1.00	-
310	660181.83	2267235.16	660181.83	2267235.16	Картометрический метод	1.00	-
311	660152.58	2267243.03	660152.58	2267243.03	Картометрический метод	1.00	-
312	660120.41	2267251.69	660120.41	2267251.69	Картометрический метод	1.00	-
313	659836.67	2267274.68	659836.67	2267274.68	Картометрический метод	1.00	-
314	659835.90	2267439.11	659835.90	2267439.11	Картометрический метод	1.00	-
315	659631.51	2267593.64	659631.51	2267593.64	Картометрический метод	1.00	-
316	659512.91	2267599.09	659512.91	2267599.09	Картометрический метод	1.00	-

3. Сведения о характерных точках части (частей) границы объекта

Обозначение характерных точек части границы	Существующие координаты, м		Измененные (уточненные) координаты, м		Метод определения координат характерной точки	Средняя квадратическая погрешность положения характерной точки (Mt), м	Описание обозначения точки на местности (при наличии)
	X	Y	X	Y			
1	2	3	4	5	6	7	8
317	658900.70	2267627.19	658900.70	2267627.19	Картометрический метод	1.00	-
318	658880.76	2267492.69	658880.76	2267492.69	Картометрический метод	1.00	-
319	658878.46	2267477.15	658878.46	2267477.15	Картометрический метод	1.00	-
320	658877.08	2267467.82	658877.08	2267467.82	Картометрический метод	1.00	-
321	658849.98	2267468.78	658849.98	2267468.78	Картометрический метод	1.00	-
322	658767.86	2267471.69	658767.86	2267471.69	Картометрический метод	1.00	-
323	658765.44	2267224.78	658765.44	2267224.78	Картометрический метод	1.00	-
324	658392.04	2266940.87	658392.04	2266940.87	Картометрический метод	1.00	-
325	658283.71	2266858.50	658283.71	2266858.50	Картометрический метод	1.00	-
326	658243.89	2266828.23	658243.89	2266828.23	Картометрический метод	1.00	-
327	658200.95	2266795.59	658200.95	2266795.59	Картометрический метод	1.00	-
328	658218.91	2265669.59	658218.91	2265669.59	Картометрический метод	1.00	-
329	658590.11	2265422.21	658590.11	2265422.21	Картометрический метод	1.00	-
330	658590.14	2265422.21	658590.14	2265422.21	Картометрический метод	1.00	-
331	658558.75	2265528.73	658558.75	2265528.73	Картометрический метод	1.00	-
332	658263.39	2265756.49	658263.39	2265756.49	Картометрический метод	1.00	-
333	658259.07	2266507.43	658259.07	2266507.43	Картометрический метод	1.00	-
334	658365.92	2266645.00	658365.92	2266645.00	Картометрический метод	1.00	-
335	658567.57	2266643.51	658567.57	2266643.51	Картометрический метод	1.00	-
336	658545.83	2266626.85	658545.83	2266626.85	Картометрический метод	1.00	-
337	658541.77	2266616.93	658541.77	2266616.93	Картометрический метод	1.00	-
338	658548.06	2266601.09	658548.06	2266601.09	Картометрический метод	1.00	-
339	658561.62	2266586.90	658561.62	2266586.90	Картометрический метод	1.00	-
340	658575.78	2266589.75	658575.78	2266589.75	Картометрический метод	1.00	-
341	658639.68	2266642.97	658639.68	2266642.97	Картометрический метод	1.00	-

3. Сведения о характерных точках части (частей) границы объекта

Обозначение характерных точек части границы	Существующие координаты, м		Измененные (уточненные) координаты, м		Метод определения координат характерной точки	Средняя квадратическая погрешность положения характерной точки (Mt), м	Описание обозначения точки на местности (при наличии)
	X	Y	X	Y			
1	2	3	4	5	6	7	8
342	658640.10	2266642.97	658640.10	2266642.97	Картометрический метод	1.00	-
343	659754.21	2266634.74	659754.21	2266634.74	Картометрический метод	1.00	-
344	659765.28	2266606.62	659765.28	2266606.62	Картометрический метод	1.00	-
345	659767.11	2266581.71	659767.11	2266581.71	Картометрический метод	1.00	-
346	659809.67	2266581.51	659809.67	2266581.51	Картометрический метод	1.00	-
347	660057.00	2266580.43	660057.00	2266580.43	Картометрический метод	1.00	-
348	660056.06	2266560.41	660056.06	2266560.41	Картометрический метод	1.00	-
349	660054.82	2266534.31	660054.82	2266534.31	Картометрический метод	1.00	-
350	660054.23	2266511.70	660054.23	2266511.70	Картометрический метод	1.00	-
351	660052.70	2266488.97	660052.70	2266488.97	Картометрический метод	1.00	-
352	660051.64	2266459.87	660051.64	2266459.87	Картометрический метод	1.00	-
353	660266.20	2266473.30	660266.20	2266473.30	Картометрический метод	1.00	-
354	660320.65	2266476.69	660320.65	2266476.69	Картометрический метод	1.00	-
355	660469.37	2266485.99	660469.37	2266485.99	Картометрический метод	1.00	-
356	660507.03	2266329.84	660507.03	2266329.84	Картометрический метод	1.00	-
357	660607.59	2265910.61	660607.59	2265910.61	Картометрический метод	1.00	-
358	660654.48	2265714.58	660654.48	2265714.58	Картометрический метод	1.00	-
359	660660.95	2265688.13	660660.95	2265688.13	Картометрический метод	1.00	-
360	660671.58	2265643.86	660671.58	2265643.86	Картометрический метод	1.00	-
361	660675.89	2265625.93	660675.89	2265625.93	Картометрический метод	1.00	-
362	660699.70	2265526.83	660699.70	2265526.83	Картометрический метод	1.00	-
363	660703.33	2265511.72	660703.33	2265511.72	Картометрический метод	1.00	-
364	660810.77	2265064.43	660810.77	2265064.43	Картометрический метод	1.00	-
365	661576.81	2265181.93	661576.81	2265181.93	Картометрический метод	1.00	-
366	661718.13	2265353.68	661718.13	2265353.68	Картометрический метод	1.00	-

3. Сведения о характерных точках части (частей) границы объекта

Обозначение характерных точек части границы	Существующие координаты, м		Измененные (уточненные) координаты, м		Метод определения координат характерной точки	Средняя квадратическая погрешность положения характерной точки (Mt), м	Описание обозначения точки на местности (при наличии)
	X	Y	X	Y			
1	2	3	4	5	6	7	8
367	661866.50	2265226.70	661866.50	2265226.70	Картометрический метод	1.00	-
368	662036.68	2265253.01	662036.68	2265253.01	Картометрический метод	1.00	-
369	662113.37	2265264.81	662113.37	2265264.81	Картометрический метод	1.00	-
370	662123.85	2265266.60	662123.85	2265266.60	Картометрический метод	1.00	-
371	662372.77	2265644.85	662372.77	2265644.85	Картометрический метод	1.00	-
372	662393.66	2265875.50	662393.66	2265875.50	Картометрический метод	1.00	-
373	662415.61	2265896.45	662415.61	2265896.45	Картометрический метод	1.00	-
374	662466.11	2265943.98	662466.11	2265943.98	Картометрический метод	1.00	-
375	662533.69	2266008.91	662533.69	2266008.91	Картометрический метод	1.00	-
376	662597.45	2266071.70	662597.45	2266071.70	Картометрический метод	1.00	-
377	662647.93	2266117.88	662647.93	2266117.88	Картометрический метод	1.00	-
378	663138.17	2266584.88	663138.17	2266584.88	Картометрический метод	1.00	-
379	663136.02	2266697.41	663136.02	2266697.41	Картометрический метод	1.00	-
380	663111.00	2266633.01	663111.00	2266633.01	Картометрический метод	1.00	-
381	662814.53	2266488.17	662814.53	2266488.17	Картометрический метод	1.00	-
382	662805.67	2266504.88	662805.67	2266504.88	Картометрический метод	1.00	-
383	662945.09	2266574.15	662945.09	2266574.15	Картометрический метод	1.00	-
384	662916.99	2266575.42	662916.99	2266575.42	Картометрический метод	1.00	-
385	662899.28	2266574.67	662899.28	2266574.67	Картометрический метод	1.00	-
386	662879.43	2266576.53	662879.43	2266576.53	Картометрический метод	1.00	-
387	662868.91	2266583.08	662868.91	2266583.08	Картометрический метод	1.00	-
388	662850.92	2266586.44	662850.92	2266586.44	Картометрический метод	1.00	-
389	662831.27	2266585.71	662831.27	2266585.71	Картометрический метод	1.00	-
390	662813.98	2266582.37	662813.98	2266582.37	Картометрический метод	1.00	-
391	662801.87	2266578.56	662801.87	2266578.56	Картометрический метод	1.00	-

3. Сведения о характерных точках части (частей) границы объекта

Обозначение характерных точек части границы	Существующие координаты, м		Измененные (уточненные) координаты, м		Метод определения координат характерной точки	Средняя квадратическая погрешность положения характерной точки (Mt), м	Описание обозначения точки на местности (при наличии)
	X	Y	X	Y			
1	2	3	4	5	6	7	8
392	662791.49	2266575.61	662791.49	2266575.61	Картометрический метод	1.00	-
393	662783.28	2266574.38	662783.28	2266574.38	Картометрический метод	1.00	-
394	662772.72	2266577.04	662772.72	2266577.04	Картометрический метод	1.00	-
395	662763.92	2266583.79	662763.92	2266583.79	Картометрический метод	1.00	-
396	662752.97	2266593.36	662752.97	2266593.36	Картометрический метод	1.00	-
397	662743.17	2266598.18	662743.17	2266598.18	Картометрический метод	1.00	-
398	662729.37	2266601.08	662729.37	2266601.08	Картометрический метод	1.00	-
399	662720.76	2266604.59	662720.76	2266604.59	Картометрический метод	1.00	-
400	662715.84	2266611.10	662715.84	2266611.10	Картометрический метод	1.00	-
401	662714.55	2266625.54	662714.55	2266625.54	Картометрический метод	1.00	-
402	662714.24	2266630.32	662714.24	2266630.32	Картометрический метод	1.00	-
403	662712.85	2266648.47	662712.85	2266648.47	Картометрический метод	1.00	-
404	662706.90	2266663.19	662706.90	2266663.19	Картометрический метод	1.00	-
405	662697.27	2266674.70	662697.27	2266674.70	Картометрический метод	1.00	-
406	662683.72	2266682.56	662683.72	2266682.56	Картометрический метод	1.00	-
407	662669.70	2266684.17	662669.70	2266684.17	Картометрический метод	1.00	-
408	662653.16	2266682.62	662653.16	2266682.62	Картометрический метод	1.00	-
409	662637.59	2266677.75	662637.59	2266677.75	Картометрический метод	1.00	-
410	662623.93	2266669.85	662623.93	2266669.85	Картометрический метод	1.00	-
411	662609.39	2266657.22	662609.39	2266657.22	Картометрический метод	1.00	-
412	662600.26	2266648.21	662600.26	2266648.21	Картометрический метод	1.00	-
413	662592.63	2266636.60	662592.63	2266636.60	Картометрический метод	1.00	-
414	662585.09	2266617.79	662585.09	2266617.79	Картометрический метод	1.00	-
415	662582.40	2266602.91	662582.40	2266602.91	Картометрический метод	1.00	-
416	662583.80	2266586.28	662583.80	2266586.28	Картометрический метод	1.00	-

3. Сведения о характерных точках части (частей) границы объекта

Обозначение характерных точек части границы	Существующие координаты, м		Измененные (уточненные) координаты, м		Метод определения координат характерной точки	Средняя квадратическая погрешность положения характерной точки (Mt), м	Описание обозначения точки на местности (при наличии)
	X	Y	X	Y			
1	2	3	4	5	6	7	8
417	662584.77	2266569.22	662584.77	2266569.22	Картометрический метод	1.00	-
418	662581.05	2266562.77	662581.05	2266562.77	Картометрический метод	1.00	-
419	662574.57	2266560.22	662574.57	2266560.22	Картометрический метод	1.00	-
420	662564.63	2266558.78	662564.63	2266558.78	Картометрический метод	1.00	-
421	662555.77	2266557.11	662555.77	2266557.11	Картометрический метод	1.00	-
422	662548.81	2266551.11	662548.81	2266551.11	Картометрический метод	1.00	-
423	662535.56	2266538.03	662535.56	2266538.03	Картометрический метод	1.00	-
424	662527.32	2266533.34	662527.32	2266533.34	Картометрический метод	1.00	-
425	662520.85	2266532.95	662520.85	2266532.95	Картометрический метод	1.00	-
426	662513.74	2266536.02	662513.74	2266536.02	Картометрический метод	1.00	-
427	662506.00	2266540.17	662506.00	2266540.17	Картометрический метод	1.00	-
428	662498.25	2266542.38	662498.25	2266542.38	Картометрический метод	1.00	-
429	662491.11	2266540.27	662491.11	2266540.27	Картометрический метод	1.00	-
430	662478.58	2266534.06	662478.58	2266534.06	Картометрический метод	1.00	-
431	662468.40	2266529.15	662468.40	2266529.15	Картометрический метод	1.00	-
432	662460.80	2266522.74	662460.80	2266522.74	Картометрический метод	1.00	-
433	662454.27	2266515.00	662454.27	2266515.00	Картометрический метод	1.00	-
434	662449.93	2266510.28	662449.93	2266510.28	Картометрический метод	1.00	-
435	662443.86	2266507.30	662443.86	2266507.30	Картометрический метод	1.00	-
436	662435.42	2266504.99	662435.42	2266504.99	Картометрический метод	1.00	-
437	662430.87	2266502.00	662430.87	2266502.00	Картометрический метод	1.00	-
438	662424.36	2266495.56	662424.36	2266495.56	Картометрический метод	1.00	-
439	662416.33	2266490.00	662416.33	2266490.00	Картометрический метод	1.00	-
440	662411.37	2266489.17	662411.37	2266489.17	Картометрический метод	1.00	-
441	662407.91	2266490.49	662407.91	2266490.49	Картометрический метод	1.00	-

3. Сведения о характерных точках части (частей) границы объекта

Обозначение характерных точек части границы	Существующие координаты, м		Измененные (уточненные) координаты, м		Метод определения координат характерной точки	Средняя квадратическая погрешность положения характерной точки (Mt), м	Описание обозначения точки на местности (при наличии)
	X	Y	X	Y			
1	2	3	4	5	6	7	8
442	662407.52	2266496.32	662407.52	2266496.32	Картометрический метод	1.00	-
443	662409.31	2266504.94	662409.31	2266504.94	Картометрический метод	1.00	-
444	662408.92	2266510.12	662408.92	2266510.12	Картометрический метод	1.00	-
445	662405.49	2266514.90	662405.49	2266514.90	Картометрический метод	1.00	-
446	662403.81	2266522.04	662403.81	2266522.04	Картометрический метод	1.00	-
447	662404.07	2266529.16	662404.07	2266529.16	Картометрический метод	1.00	-
448	662405.88	2266540.59	662405.88	2266540.59	Картометрический метод	1.00	-
449	662407.01	2266547.27	662407.01	2266547.27	Картометрический метод	1.00	-
450	662407.50	2266557.41	662407.50	2266557.41	Картометрический метод	1.00	-
451	662405.82	2266564.99	662405.82	2266564.99	Картометрический метод	1.00	-
452	662400.71	2266574.51	662400.71	2266574.51	Картометрический метод	1.00	-
453	662391.90	2266580.62	662391.90	2266580.62	Картометрический метод	1.00	-
454	662385.90	2266586.49	662385.90	2266586.49	Картометрический метод	1.00	-
455	662380.98	2266594.51	662380.98	2266594.51	Картометрический метод	1.00	-
456	662379.56	2266607.68	662379.56	2266607.68	Картометрический метод	1.00	-
457	662374.65	2266615.06	662374.65	2266615.06	Картометрический метод	1.00	-
458	662369.51	2266620.28	662369.51	2266620.28	Картометрический метод	1.00	-
459	662357.50	2266624.16	662357.50	2266624.16	Картометрический метод	1.00	-
460	662345.68	2266630.72	662345.68	2266630.72	Картометрический метод	1.00	-
461	662339.03	2266637.67	662339.03	2266637.67	Картометрический метод	1.00	-
462	662336.08	2266649.78	662336.08	2266649.78	Картометрический метод	1.00	-
463	662335.30	2266661.01	662335.30	2266661.01	Картометрический метод	1.00	-
464	662328.89	2266672.07	662328.89	2266672.07	Картометрический метод	1.00	-
465	662320.96	2266679.24	662320.96	2266679.24	Картометрический метод	1.00	-
466	662311.50	2266684.49	662311.50	2266684.49	Картометрический метод	1.00	-

3. Сведения о характерных точках части (частей) границы объекта

Обозначение характерных точек части границы	Существующие координаты, м		Измененные (уточненные) координаты, м		Метод определения координат характерной точки	Средняя квадратическая погрешность положения характерной точки (Mt), м	Описание обозначения точки на местности (при наличии)
	X	Y	X	Y			
1	2	3	4	5	6	7	8
467	662298.14	2266687.81	662298.14	2266687.81	Картометрический метод	1.00	-
468	662283.46	2266688.35	662283.46	2266688.35	Картометрический метод	1.00	-
469	662268.34	2266687.37	662268.34	2266687.37	Картометрический метод	1.00	-
470	662257.10	2266684.42	662257.10	2266684.42	Картометрический метод	1.00	-
471	662245.36	2266672.63	662245.36	2266672.63	Картометрический метод	1.00	-
472	662236.35	2266664.87	662236.35	2266664.87	Картометрический метод	1.00	-
473	662223.30	2266649.85	662223.30	2266649.85	Картометрический метод	1.00	-
474	662216.12	2266641.48	662216.12	2266641.48	Картометрический метод	1.00	-
475	662152.58	2266601.51	662152.58	2266601.51	Картометрический метод	1.00	-
476	662122.23	2266560.24	662122.23	2266560.24	Картометрический метод	1.00	-
477	662117.90	2266559.62	662117.90	2266559.62	Картометрический метод	1.00	-
478	662110.57	2266561.18	662110.57	2266561.18	Картометрический метод	1.00	-
479	662101.75	2266565.99	662101.75	2266565.99	Картометрический метод	1.00	-
480	662091.88	2266564.53	662091.88	2266564.53	Картометрический метод	1.00	-
481	662080.34	2266540.97	662080.34	2266540.97	Картометрический метод	1.00	-
482	662061.74	2266515.14	662061.74	2266515.14	Картометрический метод	1.00	-
483	662042.48	2266500.94	662042.48	2266500.94	Картометрический метод	1.00	-
484	662037.83	2266483.48	662037.83	2266483.48	Картометрический метод	1.00	-
485	662034.95	2266472.93	662034.95	2266472.93	Картометрический метод	1.00	-
486	662029.88	2266462.34	662029.88	2266462.34	Картометрический метод	1.00	-
487	662025.09	2266457.62	662025.09	2266457.62	Картометрический метод	1.00	-
488	662022.27	2266455.70	662022.27	2266455.70	Картометрический метод	1.00	-
489	662017.32	2266457.03	662017.32	2266457.03	Картометрический метод	1.00	-
490	662007.68	2266467.67	662007.68	2266467.67	Картометрический метод	1.00	-
491	661999.12	2266480.04	661999.12	2266480.04	Картометрический метод	1.00	-

3. Сведения о характерных точках части (частей) границы объекта

Обозначение характерных точек части границы	Существующие координаты, м		Измененные (уточненные) координаты, м		Метод определения координат характерной точки	Средняя квадратическая погрешность положения характерной точки (Mt), м	Описание обозначения точки на местности (при наличии)
	X	Y	X	Y			
1	2	3	4	5	6	7	8
492	661988.41	2266491.33	661988.41	2266491.33	Картометрический метод	1.00	-
493	661975.74	2266500.06	661975.74	2266500.06	Картометрический метод	1.00	-
494	661960.88	2266506.42	661960.88	2266506.42	Картометрический метод	1.00	-
495	661949.46	2266508.86	661949.46	2266508.86	Картометрический метод	1.00	-
496	661935.67	2266511.77	661935.67	2266511.77	Картометрический метод	1.00	-
497	661896.25	2266506.60	661896.25	2266506.60	Картометрический метод	1.00	-
498	661857.89	2266478.24	661857.89	2266478.24	Картометрический метод	1.00	-
499	661788.26	2266433.11	661788.26	2266433.11	Картометрический метод	1.00	-
500	661751.77	2266376.30	661751.77	2266376.30	Картометрический метод	1.00	-
501	661728.76	2266348.65	661728.76	2266348.65	Картометрический метод	1.00	-
502	661698.41	2266328.02	661698.41	2266328.02	Картометрический метод	1.00	-
503	661585.79	2266307.49	661585.79	2266307.49	Картометрический метод	1.00	-
504	661521.81	2266341.03	661521.81	2266341.03	Картометрический метод	1.00	-
505	661467.74	2266367.06	661467.74	2266367.06	Картометрический метод	1.00	-
506	661490.37	2266423.31	661490.37	2266423.31	Картометрический метод	1.00	-
507	661512.95	2266469.66	661512.95	2266469.66	Картометрический метод	1.00	-
508	661522.75	2266482.75	661522.75	2266482.75	Картометрический метод	1.00	-
509	661521.16	2266502.63	661521.16	2266502.63	Картометрический метод	1.00	-
510	661499.82	2266506.45	661499.82	2266506.45	Картометрический метод	1.00	-
511	661498.57	2266513.35	661498.57	2266513.35	Картометрический метод	1.00	-
512	661500.78	2266521.76	661500.78	2266521.76	Картометрический метод	1.00	-
513	661505.35	2266527.78	661505.35	2266527.78	Картометрический метод	1.00	-
514	661509.48	2266531.63	661509.48	2266531.63	Картометрический метод	1.00	-
515	661512.35	2266540.68	661512.35	2266540.68	Картометрический метод	1.00	-
516	661510.90	2266548.68	661510.90	2266548.68	Картометрический метод	1.00	-

3. Сведения о характерных точках части (частей) границы объекта

Обозначение характерных точек части границы	Существующие координаты, м		Измененные (уточненные) координаты, м		Метод определения координат характерной точки	Средняя квадратическая погрешность положения характерной точки (Mt), м	Описание обозначения точки на местности (при наличии)
	X	Y	X	Y			
1	2	3	4	5	6	7	8
517	661510.41	2266574.72	661510.41	2266574.72	Картометрический метод	1.00	-
518	661507.48	2266589.42	661507.48	2266589.42	Картометрический метод	1.00	-
519	661505.64	2266604.11	661505.64	2266604.11	Картометрический метод	1.00	-
520	661501.61	2266614.50	661501.61	2266614.50	Картометрический метод	1.00	-
521	661494.11	2266622.75	661494.11	2266622.75	Картометрический метод	1.00	-
522	661484.01	2266630.37	661484.01	2266630.37	Картометрический метод	1.00	-
523	661477.71	2266629.66	661477.71	2266629.66	Картометрический метод	1.00	-
524	661470.96	2266637.62	661470.96	2266637.62	Картометрический метод	1.00	-
525	661454.71	2266637.73	661454.71	2266637.73	Картометрический метод	1.00	-
526	661448.54	2266639.70	661448.54	2266639.70	Картометрический метод	1.00	-
527	661379.28	2266743.86	661379.28	2266743.86	Картометрический метод	1.00	-
528	661363.27	2266784.40	661363.27	2266784.40	Картометрический метод	1.00	-
529	661329.95	2266808.75	661329.95	2266808.75	Картометрический метод	1.00	-
530	661319.65	2266820.65	661319.65	2266820.65	Картометрический метод	1.00	-
531	661318.72	2266827.45	661318.72	2266827.45	Картометрический метод	1.00	-
532	661326.10	2266830.57	661326.10	2266830.57	Картометрический метод	1.00	-
533	661335.31	2266840.62	661335.31	2266840.62	Картометрический метод	1.00	-
534	661354.13	2266878.86	661354.13	2266878.86	Картометрический метод	1.00	-
535	661369.68	2266897.68	661369.68	2266897.68	Картометрический метод	1.00	-
536	661394.19	2266916.58	661394.19	2266916.58	Картометрический метод	1.00	-
537	661483.82	2266847.42	661483.82	2266847.42	Картометрический метод	1.00	-
538	661511.71	2266853.80	661511.71	2266853.80	Картометрический метод	1.00	-
539	661566.49	2266928.21	661566.49	2266928.21	Картометрический метод	1.00	-
540	661512.17	2266968.46	661512.17	2266968.46	Картометрический метод	1.00	-
541	661377.34	2267068.36	661377.34	2267068.36	Картометрический метод	1.00	-

3. Сведения о характерных точках части (частей) границы объекта

Обозначение характерных точек части границы	Существующие координаты, м		Измененные (уточненные) координаты, м		Метод определения координат характерной точки	Средняя квадратическая погрешность положения характерной точки (Mt), м	Описание обозначения точки на местности (при наличии)
	X	Y	X	Y			
1	2	3	4	5	6	7	8
542	661358.94	2267068.36	661358.94	2267068.36	Картометрический метод	1.00	-
543	661347.85	2267052.75	661347.85	2267052.75	Картометрический метод	1.00	-
544	661355.38	2267072.63	661355.38	2267072.63	Картометрический метод	1.00	-
545	661365.88	2267079.92	661365.88	2267079.92	Картометрический метод	1.00	-
546	661369.40	2267085.32	661369.40	2267085.32	Картометрический метод	1.00	-
547	661367.82	2267091.68	661367.82	2267091.68	Картометрический метод	1.00	-
548	661355.49	2267099.89	661355.49	2267099.89	Картометрический метод	1.00	-
549	661348.20	2267109.23	661348.20	2267109.23	Картометрический метод	1.00	-
550	661342.83	2267117.39	661342.83	2267117.39	Картометрический метод	1.00	-
551	661332.44	2267125.59	661332.44	2267125.59	Картометрический метод	1.00	-
552	661326.71	2267136.08	661326.71	2267136.08	Картометрический метод	1.00	-
553	661329.06	2267140.71	661329.06	2267140.71	Картометрический метод	1.00	-
554	661337.57	2267139.88	661337.57	2267139.88	Картометрический метод	1.00	-
555	661356.49	2267133.17	661356.49	2267133.17	Картометрический метод	1.00	-
556	661366.92	2267129.61	661366.92	2267129.61	Картометрический метод	1.00	-
557	661374.63	2267125.69	661374.63	2267125.69	Картометрический метод	1.00	-
558	661378.85	2267119.86	661378.85	2267119.86	Картометрический метод	1.00	-
559	661388.42	2267104.31	661388.42	2267104.31	Картометрический метод	1.00	-
560	661404.22	2267094.52	661404.22	2267094.52	Картометрический метод	1.00	-
561	661418.53	2267092.10	661418.53	2267092.10	Картометрический метод	1.00	-
562	661433.57	2267083.87	661433.57	2267083.87	Картометрический метод	1.00	-
563	661445.92	2267079.92	661445.92	2267079.92	Картометрический метод	1.00	-
564	661458.36	2267086.42	661458.36	2267086.42	Картометрический метод	1.00	-
565	661466.23	2267088.69	661466.23	2267088.69	Картометрический метод	1.00	-
566	661476.68	2267087.46	661476.68	2267087.46	Картометрический метод	1.00	-

3. Сведения о характерных точках части (частей) границы объекта

Обозначение характерных точек части границы	Существующие координаты, м		Измененные (уточненные) координаты, м		Метод определения координат характерной точки	Средняя квадратическая погрешность положения характерной точки (Mt), м	Описание обозначения точки на местности (при наличии)
	X	Y	X	Y			
1	2	3	4	5	6	7	8
567	661485.92	2267081.20	661485.92	2267081.20	Картометрический метод	1.00	-
568	661497.92	2267079.96	661497.92	2267079.96	Картометрический метод	1.00	-
569	661510.65	2267074.85	661510.65	2267074.85	Картометрический метод	1.00	-
570	661528.55	2267068.13	661528.55	2267068.13	Картометрический метод	1.00	-
571	661542.41	2267058.75	661542.41	2267058.75	Картометрический метод	1.00	-
572	661559.70	2267038.88	661559.70	2267038.88	Картометрический метод	1.00	-
573	661566.22	2267029.94	661566.22	2267029.94	Картометрический метод	1.00	-
574	661579.73	2267024.43	661579.73	2267024.43	Картометрический метод	1.00	-
575	661588.63	2267023.98	661588.63	2267023.98	Картометрический метод	1.00	-
576	661745.95	2267034.48	661745.95	2267034.48	Картометрический метод	1.00	-
577	661764.88	2267049.60	661764.88	2267049.60	Картометрический метод	1.00	-
578	661779.70	2267054.21	661779.70	2267054.21	Картометрический метод	1.00	-
579	661787.58	2267054.69	661787.58	2267054.69	Картометрический метод	1.00	-
580	661806.05	2267051.81	661806.05	2267051.81	Картометрический метод	1.00	-
581	661830.68	2267034.36	661830.68	2267034.36	Картометрический метод	1.00	-
582	661841.95	2267011.42	661841.95	2267011.42	Картометрический метод	1.00	-
583	661851.80	2266975.03	661851.80	2266975.03	Картометрический метод	1.00	-
584	661860.95	2266936.64	661860.95	2266936.64	Картометрический метод	1.00	-
585	661855.42	2266914.47	661855.42	2266914.47	Картометрический метод	1.00	-
586	661882.62	2266898.96	661882.62	2266898.96	Картометрический метод	1.00	-
587	661889.01	2266907.16	661889.01	2266907.16	Картометрический метод	1.00	-
588	661894.26	2266914.27	661894.26	2266914.27	Картометрический метод	1.00	-
589	661902.18	2266929.69	661902.18	2266929.69	Картометрический метод	1.00	-
590	661907.56	2266942.02	661907.56	2266942.02	Картометрический метод	1.00	-
591	661909.98	2266953.35	661909.98	2266953.35	Картометрический метод	1.00	-

3. Сведения о характерных точках части (частей) границы объекта

Обозначение характерных точек части границы	Существующие координаты, м		Измененные (уточненные) координаты, м		Метод определения координат характерной точки	Средняя квадратическая погрешность положения характерной точки (Mt), м	Описание обозначения точки на местности (при наличии)
	X	Y	X	Y			
1	2	3	4	5	6	7	8
592	661911.52	2266961.45	661911.52	2266961.45	Картометрический метод	1.00	-
593	661911.46	2266974.85	661911.46	2266974.85	Картометрический метод	1.00	-
594	661907.99	2266985.18	661907.99	2266985.18	Картометрический метод	1.00	-
595	661903.61	2266991.10	661903.61	2266991.10	Картометрический метод	1.00	-
596	661893.39	2267002.96	661893.39	2267002.96	Картометрический метод	1.00	-
597	661886.53	2267015.46	661886.53	2267015.46	Картометрический метод	1.00	-
598	661908.14	2267022.79	661908.14	2267022.79	Картометрический метод	1.00	-
599	661914.20	2267010.92	661914.20	2267010.92	Картометрический метод	1.00	-
600	661922.01	2267010.13	661922.01	2267010.13	Картометрический метод	1.00	-
601	661928.50	2267011.86	661928.50	2267011.86	Картометрический метод	1.00	-
602	661933.67	2267014.76	661933.67	2267014.76	Картометрический метод	1.00	-
603	661936.91	2267014.89	661936.91	2267014.89	Картометрический метод	1.00	-
604	661938.82	2267012.97	661938.82	2267012.97	Картометрический метод	1.00	-
605	661939.38	2267008.98	661939.38	2267008.98	Картометрический метод	1.00	-
606	661941.83	2267001.90	661941.83	2267001.90	Картометрический метод	1.00	-
607	661947.40	2266997.00	661947.40	2266997.00	Картометрический метод	1.00	-
608	661952.54	2266995.34	661952.54	2266995.34	Картометрический метод	1.00	-
609	661954.50	2266994.74	661954.50	2266994.74	Картометрический метод	1.00	-
610	661959.34	2266991.76	661959.34	2266991.76	Картометрический метод	1.00	-
611	661962.54	2266985.85	661962.54	2266985.85	Картометрический метод	1.00	-
612	661963.53	2266979.80	661963.53	2266979.80	Картометрический метод	1.00	-
613	661968.66	2266976.67	661968.66	2266976.67	Картометрический метод	1.00	-
614	661973.99	2266979.73	661973.99	2266979.73	Картометрический метод	1.00	-
615	661978.01	2266986.33	661978.01	2266986.33	Картометрический метод	1.00	-
616	661980.56	2266993.67	661980.56	2266993.67	Картометрический метод	1.00	-

3. Сведения о характерных точках части (частей) границы объекта

Обозначение характерных точек части границы	Существующие координаты, м		Измененные (уточненные) координаты, м		Метод определения координат характерной точки	Средняя квадратическая погрешность положения характерной точки (Mt), м	Описание обозначения точки на местности (при наличии)
	X	Y	X	Y			
1	2	3	4	5	6	7	8
617	661983.85	2266999.55	661983.85	2266999.55	Картометрический метод	1.00	-
618	661986.95	2267001.00	661986.95	2267001.00	Картометрический метод	1.00	-
619	661989.29	2266999.22	661989.29	2266999.22	Картометрический метод	1.00	-
620	661989.09	2266990.68	661989.09	2266990.68	Картометрический метод	1.00	-
621	661988.71	2266979.63	661988.71	2266979.63	Картометрический метод	1.00	-
622	661991.76	2266972.10	661991.76	2266972.10	Картометрический метод	1.00	-
623	661998.27	2266967.19	661998.27	2266967.19	Картометрический метод	1.00	-
624	662009.01	2266966.08	662009.01	2266966.08	Картометрический метод	1.00	-
625	662016.98	2266968.83	662016.98	2266968.83	Картометрический метод	1.00	-
626	662024.95	2266970.10	662024.95	2266970.10	Картометрический метод	1.00	-
627	662032.85	2266971.48	662032.85	2266971.48	Картометрический метод	1.00	-
628	662042.51	2266971.66	662042.51	2266971.66	Картометрический метод	1.00	-
629	662052.63	2266969.94	662052.63	2266969.94	Картометрический метод	1.00	-
630	662065.13	2266970.80	662065.13	2266970.80	Картометрический метод	1.00	-
631	662077.40	2266974.95	662077.40	2266974.95	Картометрический метод	1.00	-
632	662089.66	2266976.29	662089.66	2266976.29	Картометрический метод	1.00	-
633	662103.81	2266977.37	662103.81	2266977.37	Картометрический метод	1.00	-
634	662116.78	2266980.58	662116.78	2266980.58	Картометрический метод	1.00	-
635	662129.55	2266986.86	662129.55	2266986.86	Картометрический метод	1.00	-
636	662134.04	2266989.89	662134.04	2266989.89	Картометрический метод	1.00	-
637	662144.45	2266995.71	662144.45	2266995.71	Картометрический метод	1.00	-
638	662153.67	2266999.18	662153.67	2266999.18	Картометрический метод	1.00	-
639	662167.79	2266998.62	662167.79	2266998.62	Картометрический метод	1.00	-
640	662179.83	2267000.19	662179.83	2267000.19	Картометрический метод	1.00	-
641	662189.62	2267003.71	662189.62	2267003.71	Картометрический метод	1.00	-

3. Сведения о характерных точках части (частей) границы объекта

Обозначение характерных точек части границы	Существующие координаты, м		Измененные (уточненные) координаты, м		Метод определения координат характерной точки	Средняя квадратическая погрешность положения характерной точки (Mt), м	Описание обозначения точки на местности (при наличии)
	X	Y	X	Y			
1	2	3	4	5	6	7	8
642	662203.12	2267014.22	662203.12	2267014.22	Картометрический метод	1.00	-
643	662217.54	2267021.66	662217.54	2267021.66	Картометрический метод	1.00	-
644	662229.80	2267023.47	662229.80	2267023.47	Картометрический метод	1.00	-
645	662245.41	2267032.09	662245.41	2267032.09	Картометрический метод	1.00	-
646	662262.45	2267043.28	662262.45	2267043.28	Картометрический метод	1.00	-
647	662269.66	2267051.05	662269.66	2267051.05	Картометрический метод	1.00	-
648	662274.46	2267064.22	662274.46	2267064.22	Картометрический метод	1.00	-
649	662274.54	2267076.00	662274.54	2267076.00	Картометрический метод	1.00	-
650	662273.44	2267088.03	662273.44	2267088.03	Картометрический метод	1.00	-
651	662277.77	2267101.90	662277.77	2267101.90	Картометрический метод	1.00	-
652	662296.95	2267114.49	662296.95	2267114.49	Картометрический метод	1.00	-
653	662307.18	2267121.12	662307.18	2267121.12	Картометрический метод	1.00	-
654	662319.53	2267133.76	662319.53	2267133.76	Картометрический метод	1.00	-
655	662324.08	2267146.22	662324.08	2267146.22	Картометрический метод	1.00	-
656	662324.18	2267161.54	662324.18	2267161.54	Картометрический метод	1.00	-
657	662316.06	2267179.03	662316.06	2267179.03	Картометрический метод	1.00	-
658	662307.93	2267196.29	662307.93	2267196.29	Картометрический метод	1.00	-
659	662302.40	2267214.00	662302.40	2267214.00	Картометрический метод	1.00	-
660	662299.47	2267239.86	662299.47	2267239.86	Картометрический метод	1.00	-
661	662292.73	2267253.33	662292.73	2267253.33	Картометрический метод	1.00	-
662	662282.68	2267264.71	662282.68	2267264.71	Картометрический метод	1.00	-
663	662273.28	2267269.48	662273.28	2267269.48	Картометрический метод	1.00	-
664	662261.81	2267280.63	662261.81	2267280.63	Картометрический метод	1.00	-
665	662257.17	2267291.98	662257.17	2267291.98	Картометрический метод	1.00	-
666	662253.44	2267298.84	662253.44	2267298.84	Картометрический метод	1.00	-

3. Сведения о характерных точках части (частей) границы объекта

Обозначение характерных точек части границы	Существующие координаты, м		Измененные (уточненные) координаты, м		Метод определения координат характерной точки	Средняя квадратическая погрешность положения характерной точки (Mt), м	Описание обозначения точки на местности (при наличии)
	X	Y	X	Y			
1	2	3	4	5	6	7	8
667	662241.97	2267308.57	662241.97	2267308.57	Картометрический метод	1.00	-
668	662230.90	2267309.36	662230.90	2267309.36	Картометрический метод	1.00	-
669	662227.85	2267311.50	662227.85	2267311.50	Картометрический метод	1.00	-
670	662225.06	2267315.76	662225.06	2267315.76	Картометрический метод	1.00	-
671	662222.99	2267323.55	662222.99	2267323.55	Картометрический метод	1.00	-
672	662217.83	2267328.06	662217.83	2267328.06	Картометрический метод	1.00	-
673	662209.93	2267330.54	662209.93	2267330.54	Картометрический метод	1.00	-
674	662200.08	2267338.38	662200.08	2267338.38	Картометрический метод	1.00	-
675	662194.21	2267341.72	662194.21	2267341.72	Картометрический метод	1.00	-
676	662184.80	2267342.72	662184.80	2267342.72	Картометрический метод	1.00	-
677	662177.49	2267342.54	662177.49	2267342.54	Картометрический метод	1.00	-
678	662175.15	2267344.20	662175.15	2267344.20	Картометрический метод	1.00	-
679	662177.53	2267349.14	662177.53	2267349.14	Картометрический метод	1.00	-
680	662184.88	2267355.68	662184.88	2267355.68	Картометрический метод	1.00	-
681	662187.09	2267368.62	662187.09	2267368.62	Картометрический метод	1.00	-
682	662184.33	2267379.48	662184.33	2267379.48	Картометрический метод	1.00	-
683	662177.56	2267388.02	662177.56	2267388.02	Картометрический метод	1.00	-
684	662165.34	2267392.57	662165.34	2267392.57	Картометрический метод	1.00	-
685	662155.44	2267392.17	662155.44	2267392.17	Картометрический метод	1.00	-
686	662148.37	2267392.22	662148.37	2267392.22	Картометрический метод	1.00	-
687	662139.43	2267393.46	662139.43	2267393.46	Картометрический метод	1.00	-
688	662129.06	2267394.24	662129.06	2267394.24	Картометрический метод	1.00	-
689	662121.75	2267392.86	662121.75	2267392.86	Картометрический метод	1.00	-
690	662114.20	2267390.57	662114.20	2267390.57	Картометрический метод	1.00	-
691	662107.37	2267390.61	662107.37	2267390.61	Картометрический метод	1.00	-

3. Сведения о характерных точках части (частей) границы объекта

Обозначение характерных точек части границы	Существующие координаты, м		Измененные (уточненные) координаты, м		Метод определения координат характерной точки	Средняя квадратическая погрешность положения характерной точки (Mt), м	Описание обозначения точки на местности (при наличии)
	X	Y	X	Y			
1	2	3	4	5	6	7	8
692	662102.42	2267390.40	662102.42	2267390.40	Картометрический метод	1.00	-
693	662101.02	2267391.83	662101.02	2267391.83	Картометрический метод	1.00	-
694	662103.17	2267396.76	662103.17	2267396.76	Картометрический метод	1.00	-
695	662104.85	2267401.00	662104.85	2267401.00	Картометрический метод	1.00	-
696	662104.64	2267405.94	662104.64	2267405.94	Картометрический метод	1.00	-
697	662100.64	2267407.86	662100.64	2267407.86	Картометрический метод	1.00	-
698	662093.82	2267408.13	662093.82	2267408.13	Картометрический метод	1.00	-
699	662090.53	2267410.04	662090.53	2267410.04	Картометрический метод	1.00	-
700	662087.94	2267410.77	662087.94	2267410.77	Картометрический метод	1.00	-
701	662088.70	2267418.31	662088.70	2267418.31	Картометрический метод	1.00	-
702	662094.15	2267421.80	662094.15	2267421.80	Картометрический метод	1.00	-
703	662102.19	2267426.23	662102.19	2267426.23	Картометрический метод	1.00	-
704	662113.95	2267430.75	662113.95	2267430.75	Картометрический метод	1.00	-
705	662120.86	2267443.19	662120.86	2267443.19	Картометрический метод	1.00	-
706	662124.00	2267453.30	662124.00	2267453.30	Картометрический метод	1.00	-
707	662123.37	2267465.80	662123.37	2267465.80	Картометрический метод	1.00	-
708	662119.90	2267474.07	662119.90	2267474.07	Картометрический метод	1.00	-
709	662112.62	2267478.83	662112.62	2267478.83	Картометрический метод	1.00	-
710	662099.94	2267485.27	662099.94	2267485.27	Картометрический метод	1.00	-
711	662086.07	2267489.14	662086.07	2267489.14	Картометрический метод	1.00	-
712	662071.75	2267497.01	662071.75	2267497.01	Картометрический метод	1.00	-
713	662058.26	2267504.01	662058.26	2267504.01	Картометрический метод	1.00	-
714	662042.02	2267507.89	662042.02	2267507.89	Картометрический метод	1.00	-
715	662027.19	2267508.46	662027.19	2267508.46	Картометрический метод	1.00	-
716	662003.41	2267511.21	662003.41	2267511.21	Картометрический метод	1.00	-

3. Сведения о характерных точках части (частей) границы объекта

Обозначение характерных точек части границы	Существующие координаты, м		Измененные (уточненные) координаты, м		Метод определения координат характерной точки	Средняя квадратическая погрешность положения характерной точки (Mt), м	Описание обозначения точки на местности (при наличии)
	X	Y	X	Y			
1	2	3	4	5	6	7	8
717	661994.92	2267510.33	661994.92	2267510.33	Картометрический метод	1.00	-
718	661986.68	2267510.15	661986.68	2267510.15	Картометрический метод	1.00	-
719	661979.38	2267511.84	661979.38	2267511.84	Картометрический метод	1.00	-
720	661972.34	2267514.48	661972.34	2267514.48	Картометрический метод	1.00	-
721	661957.13	2267514.34	661957.13	2267514.34	Картометрический метод	1.00	-
722	661942.32	2267519.86	661942.32	2267519.86	Картометрический метод	1.00	-
723	661930.07	2267521.13	661930.07	2267521.13	Картометрический метод	1.00	-
724	661920.89	2267520.48	661920.89	2267520.48	Картометрический метод	1.00	-
725	661912.88	2267521.01	661912.88	2267521.01	Картометрический метод	1.00	-
726	661905.14	2267526.24	661905.14	2267526.24	Картометрический метод	1.00	-
727	661897.67	2267537.13	661897.67	2267537.13	Картометрический метод	1.00	-
728	661888.78	2267545.67	661888.78	2267545.67	Картометрический метод	1.00	-
729	661880.31	2267547.62	661880.31	2267547.62	Картометрический метод	1.00	-
730	661866.94	2267547.80	661866.94	2267547.80	Картометрический метод	1.00	-
731	661858.68	2267546.45	661858.68	2267546.45	Картометрический метод	1.00	-
732	661850.67	2267546.97	661850.67	2267546.97	Картометрический метод	1.00	-
733	661847.19	2267553.82	661847.19	2267553.82	Картометрический метод	1.00	-
734	661847.02	2267564.91	661847.02	2267564.91	Картометрический метод	1.00	-
735	661844.50	2267574.11	661844.50	2267574.11	Картометрический метод	1.00	-
736	661833.95	2267581.96	661833.95	2267581.96	Картометрический метод	1.00	-
737	661823.61	2267586.97	661823.61	2267586.97	Картометрический метод	1.00	-
738	661810.91	2267589.65	661810.91	2267589.65	Картометрический метод	1.00	-
739	661798.68	2267593.50	661798.68	2267593.50	Картометрический метод	1.00	-
740	661789.98	2267596.39	661789.98	2267596.39	Картометрический метод	1.00	-
741	661781.09	2267605.17	661781.09	2267605.17	Картометрический метод	1.00	-

3. Сведения о характерных точках части (частей) границы объекта

Обозначение характерных точек части границы	Существующие координаты, м		Измененные (уточненные) координаты, м		Метод определения координат характерной точки	Средняя квадратическая погрешность положения характерной точки (Mt), м	Описание обозначения точки на местности (при наличии)
	X	Y	X	Y			
1	2	3	4	5	6	7	8
742	661773.34	2267609.46	661773.34	2267609.46	Картометрический метод	1.00	-
743	661764.86	2267608.58	661764.86	2267608.58	Картометрический метод	1.00	-
744	661752.60	2267607.25	661752.60	2267607.25	Картометрический метод	1.00	-
745	661741.08	2267610.39	661741.08	2267610.39	Картометрический метод	1.00	-
746	661724.89	2267620.87	661724.89	2267620.87	Картометрический метод	1.00	-
747	661707.08	2267622.19	661707.08	2267622.19	Картометрический метод	1.00	-
748	661692.94	2267623.46	661692.94	2267623.46	Картометрический метод	1.00	-
749	661682.59	2267624.47	661682.59	2267624.47	Картометрический метод	1.00	-
750	661672.49	2267629.96	661672.49	2267629.96	Картометрический метод	1.00	-
751	661669.47	2267635.64	661669.47	2267635.64	Картометрический метод	1.00	-
752	661670.45	2267642.70	661670.45	2267642.70	Картометрический метод	1.00	-
753	661677.58	2267651.14	661677.58	2267651.14	Картометрический метод	1.00	-
754	661691.98	2267655.99	661691.98	2267655.99	Картометрический метод	1.00	-
755	661712.97	2267659.15	661712.97	2267659.15	Картометрический метод	1.00	-
756	661728.56	2267664.22	661728.56	2267664.22	Картометрический метод	1.00	-
757	661742.26	2267668.61	661742.26	2267668.61	Картометрический метод	1.00	-
758	661755.25	2267673.70	661755.25	2267673.70	Картометрический метод	1.00	-
759	661768.10	2267683.19	661768.10	2267683.19	Картометрический метод	1.00	-
760	661773.35	2267694.46	661773.35	2267694.46	Картометрический метод	1.00	-
761	661774.61	2267706.47	661774.61	2267706.47	Картометрический метод	1.00	-
762	661771.88	2267720.39	661771.88	2267720.39	Картометрический метод	1.00	-
763	661764.21	2267735.06	661764.21	2267735.06	Картометрический метод	1.00	-
764	661755.56	2267746.89	661755.56	2267746.89	Картометрический метод	1.00	-
765	661746.23	2267759.21	661746.23	2267759.21	Картометрический метод	1.00	-
766	661737.82	2267770.10	661737.82	2267770.10	Картометрический метод	1.00	-

3. Сведения о характерных точках части (частей) границы объекта

Обозначение характерных точек части границы	Существующие координаты, м		Измененные (уточненные) координаты, м		Метод определения координат характерной точки	Средняя квадратическая погрешность положения характерной точки (Mt), м	Описание обозначения точки на местности (при наличии)
	X	Y	X	Y			
1	2	3	4	5	6	7	8
767	661733.87	2267778.85	661733.87	2267778.85	Картометрический метод	1.00	-
768	661736.51	2267785.90	661736.51	2267785.90	Картометрический метод	1.00	-
769	661744.29	2267787.02	661744.29	2267787.02	Картометрический метод	1.00	-
770	661753.69	2267783.20	661753.69	2267783.20	Картометрический метод	1.00	-
771	661770.61	2267776.24	661770.61	2267776.24	Картометрический метод	1.00	-
772	661783.27	2267766.26	661783.27	2267766.26	Картометрический метод	1.00	-
773	661800.49	2267757.17	661800.49	2267757.17	Картометрический метод	1.00	-
774	661808.94	2267752.88	661808.94	2267752.88	Картометрический метод	1.00	-
775	661826.25	2267733.67	661826.25	2267733.67	Картометрический метод	1.00	-
776	661853.01	2267708.97	661853.01	2267708.97	Картометрический метод	1.00	-
777	661875.72	2267685.96	661875.72	2267685.96	Картометрический метод	1.00	-
778	661895.87	2267670.27	661895.87	2267670.27	Картометрический метод	1.00	-
779	661910.61	2267655.33	661910.61	2267655.33	Картометрический метод	1.00	-
780	661932.45	2267644.81	661932.45	2267644.81	Картометрический метод	1.00	-
781	661954.93	2267648.20	661954.93	2267648.20	Картометрический метод	1.00	-
782	661964.17	2267655.45	661964.17	2267655.45	Картометрический метод	1.00	-
783	661967.82	2267672.39	661967.82	2267672.39	Картометрический метод	1.00	-
784	661964.15	2267689.14	661964.15	2267689.14	Картометрический метод	1.00	-
785	661957.45	2267707.57	661957.45	2267707.57	Картометрический метод	1.00	-
786	661953.14	2267732.58	661953.14	2267732.58	Картометрический метод	1.00	-
787	661946.88	2267748.88	661946.88	2267748.88	Картометрический метод	1.00	-
788	661945.33	2267762.56	661945.33	2267762.56	Картометрический метод	1.00	-
789	661950.43	2267771.33	661950.43	2267771.33	Картометрический метод	1.00	-
790	661954.18	2267771.27	661954.18	2267771.27	Картометрический метод	1.00	-
791	661956.66	2267765.78	661956.66	2267765.78	Картометрический метод	1.00	-

3. Сведения о характерных точках части (частей) границы объекта

Обозначение характерных точек части границы	Существующие координаты, м		Измененные (уточненные) координаты, м		Метод определения координат характерной точки	Средняя квадратическая погрешность положения характерной точки (Mt), м	Описание обозначения точки на местности (при наличии)
	X	Y	X	Y			
1	2	3	4	5	6	7	8
792	661960.14	2267757.74	661960.14	2267757.74	Картометрический метод	1.00	-
793	661965.28	2267750.87	661965.28	2267750.87	Картометрический метод	1.00	-
794	661976.53	2267742.79	661976.53	2267742.79	Картометрический метод	1.00	-
795	661989.31	2267741.33	661989.31	2267741.33	Картометрический метод	1.00	-
796	661999.20	2267739.85	661999.20	2267739.85	Картометрический метод	1.00	-
797	662003.66	2267738.17	662003.66	2267738.17	Картометрический метод	1.00	-
798	662008.11	2267733.19	662008.11	2267733.19	Картометрический метод	1.00	-
799	662010.65	2267726.34	662010.65	2267726.34	Картометрический метод	1.00	-
800	662013.93	2267722.55	662013.93	2267722.55	Картометрический метод	1.00	-
801	662014.80	2267712.64	662014.80	2267712.64	Картометрический метод	1.00	-
802	662017.56	2267702.02	662017.56	2267702.02	Картометрический метод	1.00	-
803	662031.42	2267696.04	662031.42	2267696.04	Картометрический метод	1.00	-
804	662036.08	2267688.94	662036.08	2267688.94	Картометрический метод	1.00	-
805	662039.82	2267683.96	662039.82	2267683.96	Картометрический метод	1.00	-
806	662048.35	2267691.21	662048.35	2267691.21	Картометрический метод	1.00	-
807	662054.98	2267696.59	662054.98	2267696.59	Картометрический метод	1.00	-
808	662057.68	2267698.44	662057.68	2267698.44	Картометрический метод	1.00	-
809	662062.15	2267697.94	662062.15	2267697.94	Картометрический метод	1.00	-
810	662061.86	2267689.93	662061.86	2267689.93	Картометрический метод	1.00	-
811	662060.41	2267683.58	662060.41	2267683.58	Картометрический метод	1.00	-
812	662062.02	2267677.68	662062.02	2267677.68	Картометрический метод	1.00	-
813	662065.98	2267672.47	662065.98	2267672.47	Картометрический метод	1.00	-
814	662082.46	2267654.30	662082.46	2267654.30	Картометрический метод	1.00	-
815	662092.65	2267651.25	662092.65	2267651.25	Картометрический метод	1.00	-
816	662101.65	2267651.42	662101.65	2267651.42	Картометрический метод	1.00	-

3. Сведения о характерных точках части (частей) границы объекта

Обозначение характерных точек части границы	Существующие координаты, м		Измененные (уточненные) координаты, м		Метод определения координат характерной точки	Средняя квадратическая погрешность положения характерной точки (Mt), м	Описание обозначения точки на местности (при наличии)
	X	Y	X	Y			
1	2	3	4	5	6	7	8
817	662104.74	2267653.75	662104.74	2267653.75	Картометрический метод	1.00	-
818	662107.56	2267653.50	662107.56	2267653.50	Картометрический метод	1.00	-
819	662109.66	2267650.42	662109.66	2267650.42	Картометрический метод	1.00	-
820	662108.68	2267645.48	662108.68	2267645.48	Картометрический метод	1.00	-
821	662108.15	2267636.76	662108.15	2267636.76	Картометрический метод	1.00	-
822	662111.42	2267631.80	662111.42	2267631.80	Картометрический метод	1.00	-
823	662117.04	2267627.51	662117.04	2267627.51	Картометрический метод	1.00	-
824	662124.43	2267627.00	662124.43	2267627.00	Картометрический метод	1.00	-
825	662131.51	2267628.60	662131.51	2267628.60	Картометрический метод	1.00	-
826	662138.62	2267634.22	662138.62	2267634.22	Картометрический метод	1.00	-
827	662142.88	2267638.43	662142.88	2267638.43	Картометрический метод	1.00	-
828	662147.14	2267640.05	662147.14	2267640.05	Картометрический метод	1.00	-
829	662148.53	2267637.21	662148.53	2267637.21	Картометрический метод	1.00	-
830	662148.71	2267628.49	662148.71	2267628.49	Картометрический метод	1.00	-
831	662154.32	2267622.33	662154.32	2267622.33	Картометрический метод	1.00	-
832	662160.43	2267619.22	662160.43	2267619.22	Картометрический метод	1.00	-
833	662183.94	2267611.76	662183.94	2267611.76	Картометрический метод	1.00	-
834	662189.10	2267608.67	662189.10	2267608.67	Картометрический метод	1.00	-
835	662198.19	2267605.01	662198.19	2267605.01	Картометрический метод	1.00	-
836	662211.80	2267596.20	662211.80	2267596.20	Картометрический метод	1.00	-
837	662234.35	2267585.68	662234.35	2267585.68	Картометрический метод	1.00	-
838	662263.96	2267574.17	662263.96	2267574.17	Картометрический метод	1.00	-
839	662300.37	2267558.85	662300.37	2267558.85	Картометрический метод	1.00	-
840	662321.40	2267546.59	662321.40	2267546.59	Картометрический метод	1.00	-
841	662352.86	2267529.88	662352.86	2267529.88	Картометрический метод	1.00	-

3. Сведения о характерных точках части (частей) границы объекта

Обозначение характерных точек части границы	Существующие координаты, м		Измененные (уточненные) координаты, м		Метод определения координат характерной точки	Средняя квадратическая погрешность положения характерной точки (Mt), м	Описание обозначения точки на местности (при наличии)
	X	Y	X	Y			
1	2	3	4	5	6	7	8
842	662363.89	2267523.21	662363.89	2267523.21	Картометрический метод	1.00	-
843	662386.45	2267515.28	662386.45	2267515.28	Картометрический метод	1.00	-
844	662408.71	2267508.24	662408.71	2267508.24	Картометрический метод	1.00	-
845	662431.26	2267499.38	662431.26	2267499.38	Картометрический метод	1.00	-
846	662442.79	2267497.23	662442.79	2267497.23	Картометрический метод	1.00	-
847	662407.15	2267441.95	662407.15	2267441.95	Картометрический метод	1.00	-
848	662408.72	2267439.46	662408.72	2267439.46	Картометрический метод	1.00	-
849	662410.53	2267437.28	662410.53	2267437.28	Картометрический метод	1.00	-
850	662411.61	2267435.05	662411.61	2267435.05	Картометрический метод	1.00	-
851	662412.75	2267434.94	662412.75	2267434.94	Картометрический метод	1.00	-
852	662452.14	2267495.59	662452.14	2267495.59	Картометрический метод	1.00	-
853	662469.86	2267493.70	662469.86	2267493.70	Картометрический метод	1.00	-
854	662492.25	2267494.02	662492.25	2267494.02	Картометрический метод	1.00	-
855	662509.71	2267497.67	662509.71	2267497.67	Картометрический метод	1.00	-
856	662527.68	2267507.44	662527.68	2267507.44	Картометрический метод	1.00	-
857	662541.93	2267524.31	662541.93	2267524.31	Картометрический метод	1.00	-
858	662548.66	2267544.77	662548.66	2267544.77	Картометрический метод	1.00	-
859	662548.61	2267558.39	662548.61	2267558.39	Картометрический метод	1.00	-
860	662632.69	2267560.02	662632.69	2267560.02	Картометрический метод	1.00	-
861	662632.64	2267560.60	662632.64	2267560.60	Картометрический метод	1.00	-
862	662633.42	2267564.63	662633.42	2267564.63	Картометрический метод	1.00	-
863	662634.20	2267568.80	662634.20	2267568.80	Картометрический метод	1.00	-
864	662634.65	2267570.06	662634.65	2267570.06	Картометрический метод	1.00	-
865	662547.96	2267568.38	662547.96	2267568.38	Картометрический метод	1.00	-
866	662545.17	2267586.26	662545.17	2267586.26	Картометрический метод	1.00	-

3. Сведения о характерных точках части (частей) границы объекта

Обозначение характерных точек части границы	Существующие координаты, м		Измененные (уточненные) координаты, м		Метод определения координат характерной точки	Средняя квадратическая погрешность положения характерной точки (Mt), м	Описание обозначения точки на местности (при наличии)
	X	Y	X	Y			
1	2	3	4	5	6	7	8
867	662543.25	2267602.93	662543.25	2267602.93	Картометрический метод	1.00	-
868	662539.85	2267622.75	662539.85	2267622.75	Картометрический метод	1.00	-
869	662534.80	2267644.22	662534.80	2267644.22	Картометрический метод	1.00	-
870	662534.71	2267664.48	662534.71	2267664.48	Картометрический метод	1.00	-
871	662535.50	2267678.62	662535.50	2267678.62	Картометрический метод	1.00	-
872	662535.09	2267686.63	662535.09	2267686.63	Картометрический метод	1.00	-
873	662534.91	2267693.70	662534.91	2267693.70	Картометрический метод	1.00	-
874	662532.40	2267705.74	662532.40	2267705.74	Картометрический метод	1.00	-
875	662533.62	2267714.45	662533.62	2267714.45	Картометрический метод	1.00	-
876	662536.51	2267722.44	662536.51	2267722.44	Картометрический метод	1.00	-
877	662529.25	2267738.68	662529.25	2267738.68	Картометрический метод	1.00	-
878	662518.48	2267749.13	662518.48	2267749.13	Картометрический метод	1.00	-
879	662508.62	2267756.26	662508.62	2267756.26	Картометрический метод	1.00	-
880	662499.26	2267763.87	662499.26	2267763.87	Картометрический метод	1.00	-
881	662497.17	2267768.36	662497.17	2267768.36	Картометрический метод	1.00	-
882	662498.16	2267776.36	662498.16	2267776.36	Картометрический метод	1.00	-
883	662503.85	2267780.80	662503.85	2267780.80	Картометрический метод	1.00	-
884	662506.96	2267787.61	662506.96	2267787.61	Картометрический метод	1.00	-
885	662505.61	2267796.81	662505.61	2267796.81	Картометрический метод	1.00	-
886	662501.87	2267801.08	662501.87	2267801.08	Картометрический метод	1.00	-
887	662500.97	2267808.62	662500.97	2267808.62	Картометрический метод	1.00	-
888	662503.38	2267816.62	662503.38	2267816.62	Картометрический метод	1.00	-
889	662507.90	2267822.48	662507.90	2267822.48	Картометрический метод	1.00	-
890	662511.73	2267830.94	662511.73	2267830.94	Картометрический метод	1.00	-
891	662513.48	2267847.18	662513.48	2267847.18	Картометрический метод	1.00	-

3. Сведения о характерных точках части (частей) границы объекта

Обозначение характерных точек части границы	Существующие координаты, м		Измененные (уточненные) координаты, м		Метод определения координат характерной точки	Средняя квадратическая погрешность положения характерной точки (Mt), м	Описание обозначения точки на местности (при наличии)
	X	Y	X	Y			
1	2	3	4	5	6	7	8
892	662510.99	2267862.99	662510.99	2267862.99	Картометрический метод	1.00	-
893	662504.23	2267873.16	662504.23	2267873.16	Картометрический метод	1.00	-
894	662501.45	2267879.44	662501.45	2267879.44	Картометрический метод	1.00	-
895	662503.15	2267886.97	662503.15	2267886.97	Картометрический метод	1.00	-
896	662510.73	2267892.10	662510.73	2267892.10	Картометрический метод	1.00	-
897	662515.01	2267898.20	662515.01	2267898.20	Картометрический метод	1.00	-
898	662516.28	2267912.33	662516.28	2267912.33	Картометрический метод	1.00	-
899	662516.34	2267920.10	662516.34	2267920.10	Картометрический метод	1.00	-
900	662517.59	2267931.65	662517.59	2267931.65	Картометрический метод	1.00	-
901	662512.32	2267952.88	662512.32	2267952.88	Картометрический метод	1.00	-
902	662506.25	2267962.82	662506.25	2267962.82	Картометрический метод	1.00	-
903	662496.90	2267972.79	662496.90	2267972.79	Картометрический метод	1.00	-
904	662488.68	2267976.61	662488.68	2267976.61	Картометрический метод	1.00	-
905	662477.85	2267978.09	662477.85	2267978.09	Картометрический метод	1.00	-
906	662470.56	2267979.56	662470.56	2267979.56	Картометрический метод	1.00	-
907	662466.32	2267980.53	662466.32	2267980.53	Картометрический метод	1.00	-
908	662465.41	2267985.25	662465.41	2267985.25	Картометрический метод	1.00	-
909	662470.16	2267991.11	662470.16	2267991.11	Картометрический метод	1.00	-
910	662481.49	2267995.64	662481.49	2267995.64	Картометрический метод	1.00	-
911	662486.72	2268002.20	662486.72	2268002.20	Картометрический метод	1.00	-
912	662487.95	2268010.20	662487.95	2268010.20	Картометрический метод	1.00	-
913	662488.25	2268018.92	662488.25	2268018.92	Картометрический метод	1.00	-
914	662482.91	2268030.26	662482.91	2268030.26	Картометрический метод	1.00	-
915	662473.53	2268038.81	662473.53	2268038.81	Картометрический метод	1.00	-
916	662468.44	2268051.34	662468.44	2268051.34	Картометрический метод	1.00	-

3. Сведения о характерных точках части (частей) границы объекта

Обозначение характерных точек части границы	Существующие координаты, м		Измененные (уточненные) координаты, м		Метод определения координат характерной точки	Средняя квадратическая погрешность положения характерной точки (Mt), м	Описание обозначения точки на местности (при наличии)
	X	Y	X	Y			
1	2	3	4	5	6	7	8
917	662465.68	2268062.19	662465.68	2268062.19	Картометрический метод	1.00	-
918	662464.57	2268073.28	662464.57	2268073.28	Картометрический метод	1.00	-
919	662458.30	2268086.04	662458.30	2268086.04	Картометрический метод	1.00	-
920	662450.14	2268098.58	662450.14	2268098.58	Картометрический метод	1.00	-
921	662443.56	2268104.85	662443.56	2268104.85	Картометрический метод	1.00	-
922	662441.48	2268111.69	662441.48	2268111.69	Картометрический метод	1.00	-
923	662442.68	2268114.51	662442.68	2268114.51	Картометрический метод	1.00	-
924	662447.62	2268112.83	662447.62	2268112.83	Картометрический метод	1.00	-
925	662452.06	2268108.09	662452.06	2268108.09	Картометрический метод	1.00	-
926	662468.24	2268089.54	662468.24	2268089.54	Картометрический метод	1.00	-
927	662476.88	2268077.46	662476.88	2268077.46	Картометрический метод	1.00	-
928	662487.67	2268070.80	662487.67	2268070.80	Картометрический метод	1.00	-
929	662493.29	2268064.63	662493.29	2268064.63	Картометрический метод	1.00	-
930	662501.67	2268050.68	662501.67	2268050.68	Картометрический метод	1.00	-
931	662508.89	2268038.14	662508.89	2268038.14	Картометрический метод	1.00	-
932	662514.71	2268027.73	662514.71	2268027.73	Картометрический метод	1.00	-
933	662519.82	2268016.38	662519.82	2268016.38	Картометрический метод	1.00	-
934	662523.25	2268001.04	662523.25	2268001.04	Картометрический метод	1.00	-
935	662529.06	2267989.46	662529.06	2267989.46	Картометрический метод	1.00	-
936	662536.51	2267975.03	662536.51	2267975.03	Картометрический метод	1.00	-
937	662545.61	2267962.72	662545.61	2267962.72	Картометрический метод	1.00	-
938	662559.48	2267950.23	662559.48	2267950.23	Картометрический метод	1.00	-
939	662563.89	2267940.54	662563.89	2267940.54	Картометрический метод	1.00	-
940	662566.42	2267930.40	662566.42	2267930.40	Картометрический метод	1.00	-
941	662574.57	2267915.26	662574.57	2267915.26	Картометрический метод	1.00	-

3. Сведения о характерных точках части (частей) границы объекта

Обозначение характерных точек части границы	Существующие координаты, м		Измененные (уточненные) координаты, м		Метод определения координат характерной точки	Средняя квадратическая погрешность положения характерной точки (Mt), м	Описание обозначения точки на местности (при наличии)
	X	Y	X	Y			
1	2	3	4	5	6	7	8
942	662582.08	2267911.91	662582.08	2267911.91	Картометрический метод	1.00	-
943	662588.90	2267909.27	662588.90	2267909.27	Картометрический метод	1.00	-
944	662590.27	2267903.37	662590.27	2267903.37	Картометрический метод	1.00	-
945	662588.80	2267895.37	662588.80	2267895.37	Картометрический метод	1.00	-
946	662595.12	2267888.49	662595.12	2267888.49	Картометрический метод	1.00	-
947	662601.91	2267883.50	662601.91	2267883.50	Картометрический метод	1.00	-
948	662606.59	2267878.05	662606.59	2267878.05	Картометрический метод	1.00	-
949	662608.40	2267866.96	662608.40	2267866.96	Картометрический метод	1.00	-
950	662609.74	2267856.81	662609.74	2267856.81	Картометрический метод	1.00	-
951	662617.50	2267838.48	662617.50	2267838.48	Картометрический метод	1.00	-
952	662631.50	2267818.59	662631.50	2267818.59	Картометрический метод	1.00	-
953	662651.39	2267798.42	662651.39	2267798.42	Картометрический метод	1.00	-
954	662670.84	2267781.56	662670.84	2267781.56	Картометрический метод	1.00	-
955	662682.86	2267769.40	662682.86	2267769.40	Картометрический метод	1.00	-
956	662697.84	2267754.22	662697.84	2267754.22	Картометрический метод	1.00	-
957	662709.28	2267740.00	662709.28	2267740.00	Картометрический метод	1.00	-
958	662717.68	2267728.40	662717.68	2267728.40	Картометрический метод	1.00	-
959	662721.83	2267714.00	662721.83	2267714.00	Картометрический метод	1.00	-
960	662729.01	2267695.33	662729.01	2267695.33	Картометрический метод	1.00	-
961	662736.69	2267681.85	662736.69	2267681.85	Картометрический метод	1.00	-
962	662747.25	2267664.47	662747.25	2267664.47	Картометрический метод	1.00	-
963	662760.54	2267643.17	662760.54	2267643.17	Картометрический метод	1.00	-
964	662772.26	2267633.43	662772.26	2267633.43	Картометрический метод	1.00	-
965	662779.48	2267620.65	662779.48	2267620.65	Картометрический метод	1.00	-
966	662788.12	2267608.34	662788.12	2267608.34	Картометрический метод	1.00	-

3. Сведения о характерных точках части (частей) границы объекта

Обозначение характерных точек части границы	Существующие координаты, м		Измененные (уточненные) координаты, м		Метод определения координат характерной точки	Средняя квадратическая погрешность положения характерной точки (Mt), м	Описание обозначения точки на местности (при наличии)
	X	Y	X	Y			
1	2	3	4	5	6	7	8
967	662802.59	2267590.10	662802.59	2267590.10	Картометрический метод	1.00	-
968	662817.60	2267579.63	662817.60	2267579.63	Картометрический метод	1.00	-
969	662823.59	2267576.44	662823.59	2267576.44	Картометрический метод	1.00	-
970	662833.60	2267557.76	662833.60	2267557.76	Картометрический метод	1.00	-
971	662839.39	2267543.11	662839.39	2267543.11	Картометрический метод	1.00	-
972	662845.94	2267535.53	662845.94	2267535.53	Картометрический метод	1.00	-
973	662863.56	2267529.75	662863.56	2267529.75	Картометрический метод	1.00	-
974	662885.19	2267522.07	662885.19	2267522.07	Картометрический метод	1.00	-
975	662906.34	2267512.97	662906.34	2267512.97	Картометрический метод	1.00	-
976	662914.93	2267509.32	662914.93	2267509.32	Картометрический метод	1.00	-
977	662928.76	2267498.62	662928.76	2267498.62	Картометрический метод	1.00	-
978	662936.95	2267491.03	662936.95	2267491.03	Картометрический метод	1.00	-
979	662943.74	2267484.85	662943.74	2267484.85	Картометрический метод	1.00	-
980	662950.28	2267476.33	662950.28	2267476.33	Картометрический метод	1.00	-
981	662948.56	2267465.50	662948.56	2267465.50	Картометрический метод	1.00	-
982	662941.67	2267457.06	662941.67	2267457.06	Картометрический метод	1.00	-
983	662931.99	2267452.89	662931.99	2267452.89	Картометрический метод	1.00	-
984	662930.28	2267444.18	662930.28	2267444.18	Картометрический метод	1.00	-
985	662931.15	2267434.98	662931.15	2267434.98	Картометрический метод	1.00	-
986	662940.28	2267425.02	662940.28	2267425.02	Картометрический метод	1.00	-
987	662951.54	2267418.12	662951.54	2267418.12	Картометрический метод	1.00	-
988	662967.78	2267414.71	662967.78	2267414.71	Картометрический метод	1.00	-
989	662976.67	2267406.40	662976.67	2267406.40	Картометрический метод	1.00	-
990	662985.79	2267385.88	662985.79	2267385.88	Картометрический метод	1.00	-
991	662992.54	2267374.28	662992.54	2267374.28	Картометрический метод	1.00	-

3. Сведения о характерных точках части (частей) границы объекта

Обозначение характерных точек части границы	Существующие координаты, м		Измененные (уточненные) координаты, м		Метод определения координат характерной точки	Средняя квадратическая погрешность положения характерной точки (Mt), м	Описание обозначения точки на местности (при наличии)
	X	Y	X	Y			
1	2	3	4	5	6	7	8
992	663003.62	2267373.97	663003.62	2267373.97	Картометрический метод	1.00	-
993	663014.02	2267380.03	663014.02	2267380.03	Картометрический метод	1.00	-
994	663021.85	2267388.22	663021.85	2267388.22	Картометрический метод	1.00	-
995	663030.80	2267387.92	663030.80	2267387.92	Картометрический метод	1.00	-
996	663038.77	2267381.51	663038.77	2267381.51	Картометрический метод	1.00	-
997	663050.92	2267367.06	663050.92	2267367.06	Картометрический метод	1.00	-
998	663058.64	2267357.58	663058.64	2267357.58	Картометрический метод	1.00	-
999	663075.87	2267330.88	663075.87	2267330.88	Картометрический метод	1.00	-
1000	663104.22	2267299.95	663104.22	2267299.95	Картометрический метод	1.00	-
1001	663114.80	2267264.20	663114.80	2267264.20	Картометрический метод	1.00	-
1002	663140.88	2267111.06	663140.88	2267111.06	Картометрический метод	1.00	-
1003	663224.82	2267068.58	663224.82	2267068.58	Картометрический метод	1.00	-
1004	663237.81	2267040.62	663237.81	2267040.62	Картометрический метод	1.00	-
1005	663404.30	2267071.36	663404.30	2267071.36	Картометрический метод	1.00	-
1006	663801.17	2267061.68	663801.17	2267061.68	Картометрический метод	1.00	-
1007	663932.60	2266894.00	663932.60	2266894.00	Картометрический метод	1.00	-
1008	663948.40	2266898.50	663948.40	2266898.50	Картометрический метод	1.00	-
1009	663948.20	2266904.40	663948.20	2266904.40	Картометрический метод	1.00	-
1010	663971.10	2266904.20	663971.10	2266904.20	Картометрический метод	1.00	-
1011	663977.90	2266868.80	663977.90	2266868.80	Картометрический метод	1.00	-
1012	663963.90	2266863.80	663963.90	2266863.80	Картометрический метод	1.00	-
1013	663956.30	2266863.80	663956.30	2266863.80	Картометрический метод	1.00	-
1014	664086.75	2266697.40	664086.75	2266697.40	Картометрический метод	1.00	-
1015	664081.16	2265547.52	664081.16	2265547.52	Картометрический метод	1.00	-
1016	664083.68	2264486.78	664083.68	2264486.78	Картометрический метод	1.00	-

3. Сведения о характерных точках части (частей) границы объекта

Обозначение характерных точек части границы	Существующие координаты, м		Измененные (уточненные) координаты, м		Метод определения координат характерной точки	Средняя квадратическая погрешность положения характерной точки (Mt), м	Описание обозначения точки на местности (при наличии)
	X	Y	X	Y			
1	2	3	4	5	6	7	8
1017	664088.35	2263448.49	664088.35	2263448.49	Картометрический метод	1.00	-
1018	664111.13	2262663.91	664111.13	2262663.91	Картометрический метод	1.00	-
1019	664062.08	2261426.94	664062.08	2261426.94	Картометрический метод	1.00	-
1020	664066.09	2261281.41	664066.09	2261281.41	Картометрический метод	1.00	-
1021	663199.78	2261753.08	663199.78	2261753.08	Картометрический метод	1.00	-
1022	662780.44	2261978.15	662780.44	2261978.15	Картометрический метод	1.00	-
1023	662679.76	2261880.43	662679.76	2261880.43	Картометрический метод	1.00	-
1024	661976.39	2261198.75	661976.39	2261198.75	Картометрический метод	1.00	-
1025	661897.13	2261121.37	661897.13	2261121.37	Картометрический метод	1.00	-
1026	661710.89	2260941.29	661710.89	2260941.29	Картометрический метод	1.00	-
1027	661196.59	2261451.41	661196.59	2261451.41	Картометрический метод	1.00	-
1028	660790.92	2261118.55	660790.92	2261118.55	Картометрический метод	1.00	-
1029	660971.49	2260907.33	660971.49	2260907.33	Картометрический метод	1.00	-
1030	661117.31	2260732.34	661117.31	2260732.34	Картометрический метод	1.00	-
1031	661199.62	2260628.78	661199.62	2260628.78	Картометрический метод	1.00	-
1032	661370.22	2260421.62	661370.22	2260421.62	Картометрический метод	1.00	-
1033	661486.89	2260224.83	661486.89	2260224.83	Картометрический метод	1.00	-
1034	661542.38	2260148.45	661542.38	2260148.45	Картометрический метод	1.00	-
1035	661661.14	2259965.64	661661.14	2259965.64	Картометрический метод	1.00	-
1036	661745.53	2259864.56	661745.53	2259864.56	Картометрический метод	1.00	-
1037	661799.14	2259795.71	661799.14	2259795.71	Картометрический метод	1.00	-
1038	661907.82	2259653.95	661907.82	2259653.95	Картометрический метод	1.00	-
1039	661993.37	2259536.51	661993.37	2259536.51	Картометрический метод	1.00	-
1040	662037.13	2259460.98	662037.13	2259460.98	Картометрический метод	1.00	-
1041	662075.83	2259382.28	662075.83	2259382.28	Картометрический метод	1.00	-

3. Сведения о характерных точках части (частей) границы объекта

Обозначение характерных точек части границы	Существующие координаты, м		Измененные (уточненные) координаты, м		Метод определения координат характерной точки	Средняя квадратическая погрешность положения характерной точки (Mt), м	Описание обозначения точки на местности (при наличии)
	X	Y	X	Y			
1	2	3	4	5	6	7	8
1042	662114.40	2259303.48	662114.40	2259303.48	Картометрический метод	1.00	-
1043	662158.58	2259220.59	662158.58	2259220.59	Картометрический метод	1.00	-
1044	662206.10	2259130.89	662206.10	2259130.89	Картометрический метод	1.00	-
1045	662249.81	2259039.52	662249.81	2259039.52	Картометрический метод	1.00	-
1046	662287.91	2258943.90	662287.91	2258943.90	Картометрический метод	1.00	-
1047	662324.16	2258842.06	662324.16	2258842.06	Картометрический метод	1.00	-
1048	662359.83	2258740.00	662359.83	2258740.00	Картометрический метод	1.00	-
1049	662402.18	2258620.80	662402.18	2258620.80	Картометрический метод	1.00	-
1050	662447.92	2258490.24	662447.92	2258490.24	Картометрический метод	1.00	-
1051	662482.49	2258388.43	662482.49	2258388.43	Картометрический метод	1.00	-
1052	662506.90	2258311.31	662506.90	2258311.31	Картометрический метод	1.00	-
1053	662529.68	2258233.65	662529.68	2258233.65	Картометрический метод	1.00	-
1054	662547.54	2258163.92	662547.54	2258163.92	Картометрический метод	1.00	-
1055	662560.69	2258092.80	662560.69	2258092.80	Картометрический метод	1.00	-
1056	662570.88	2258021.02	662570.88	2258021.02	Картометрический метод	1.00	-
1057	662578.70	2257940.50	662578.70	2257940.50	Картометрический метод	1.00	-
1058	662579.37	2257908.78	662579.37	2257908.78	Картометрический метод	1.00	-
1059	662584.61	2257882.75	662584.61	2257882.75	Картометрический метод	1.00	-
1060	662602.88	2257860.08	662602.88	2257860.08	Картометрический метод	1.00	-
1061	662626.99	2257840.23	662626.99	2257840.23	Картометрический метод	1.00	-
1062	663383.99	2257186.81	663383.99	2257186.81	Картометрический метод	1.00	-
1063	664140.98	2256533.38	664140.98	2256533.38	Картометрический метод	1.00	-
1064	664897.97	2255879.96	664897.97	2255879.96	Картометрический метод	1.00	-
1065	665654.96	2255226.53	665654.96	2255226.53	Картометрический метод	1.00	-
1066	666411.95	2254573.11	666411.95	2254573.11	Картометрический метод	1.00	-

3. Сведения о характерных точках части (частей) границы объекта

Обозначение характерных точек части границы	Существующие координаты, м		Измененные (уточненные) координаты, м		Метод определения координат характерной точки	Средняя квадратическая погрешность положения характерной точки (Mt), м	Описание обозначения точки на местности (при наличии)
	X	Y	X	Y			
1	2	3	4	5	6	7	8
1067	666888.02	2254162.17	666888.02	2254162.17	Картометрический метод	1.00	-
1068	667329.57	2254389.19	667329.57	2254389.19	Картометрический метод	1.00	-
1069	668272.18	2254772.82	668272.18	2254772.82	Картометрический метод	1.00	-
1070	669022.91	2254877.75	669022.91	2254877.75	Картометрический метод	1.00	-
1071	669303.71	2254995.85	669303.71	2254995.85	Картометрический метод	1.00	-
1072	669565.26	2255224.09	669565.26	2255224.09	Картометрический метод	1.00	-
1073	670545.25	2256697.50	670545.25	2256697.50	Картометрический метод	1.00	-
1074	670687.27	2256996.55	670687.27	2256996.55	Картометрический метод	1.00	-
1075	670759.16	2257276.07	670759.16	2257276.07	Картометрический метод	1.00	-
1076	670865.25	2258175.37	670865.25	2258175.37	Картометрический метод	1.00	-
1077	670997.95	2258574.48	670997.95	2258574.48	Картометрический метод	1.00	-
1078	671229.84	2258852.92	671229.84	2258852.92	Картометрический метод	1.00	-
1079	671601.99	2259170.41	671601.99	2259170.41	Картометрический метод	1.00	-
1080	672867.31	2259951.87	672867.31	2259951.87	Картометрический метод	1.00	-
1081	673398.65	2260148.28	673398.65	2260148.28	Картометрический метод	1.00	-
1082	674238.93	2260187.60	674238.93	2260187.60	Картометрический метод	1.00	-
1083	674718.41	2260109.36	674718.41	2260109.36	Картометрический метод	1.00	-
1084	675484.61	2259544.17	675484.61	2259544.17	Картометрический метод	1.00	-
1085	676026.40	2258703.65	676026.40	2258703.65	Картометрический метод	1.00	-
1086	676568.19	2257863.14	676568.19	2257863.14	Картометрический метод	1.00	-
1087	677109.98	2257022.62	677109.98	2257022.62	Картометрический метод	1.00	-
1088	677562.86	2256320.04	677562.86	2256320.04	Картометрический метод	1.00	-
1089	677907.89	2255948.09	677907.89	2255948.09	Картометрический метод	1.00	-
1090	677768.46	2255785.40	677768.46	2255785.40	Картометрический метод	1.00	-
1091	677695.73	2255776.23	677695.73	2255776.23	Картометрический метод	1.00	-

3. Сведения о характерных точках части (частей) границы объекта

Обозначение характерных точек части границы	Существующие координаты, м		Измененные (уточненные) координаты, м		Метод определения координат характерной точки	Средняя квадратическая погрешность положения характерной точки (Mt), м	Описание обозначения точки на местности (при наличии)
	X	Y	X	Y			
1	2	3	4	5	6	7	8
1092	677660.84	2255751.73	677660.84	2255751.73	Картометрический метод	1.00	-
1093	677580.43	2255708.26	677580.43	2255708.26	Картометрический метод	1.00	-
1094	677523.46	2255661.37	677523.46	2255661.37	Картометрический метод	1.00	-
1095	677511.59	2255612.26	677511.59	2255612.26	Картометрический метод	1.00	-
1096	677463.68	2255593.39	677463.68	2255593.39	Картометрический метод	1.00	-
1097	677328.78	2255532.47	677328.78	2255532.47	Картометрический метод	1.00	-
1098	677295.53	2255510.32	677295.53	2255510.32	Картометрический метод	1.00	-
1099	677229.64	2255510.66	677229.64	2255510.66	Картометрический метод	1.00	-
1100	677101.69	2255534.93	677101.69	2255534.93	Картометрический метод	1.00	-
1101	677020.23	2255526.40	677020.23	2255526.40	Картометрический метод	1.00	-
1102	677019.96	2255486.23	677019.96	2255486.23	Картометрический метод	1.00	-
1103	676975.93	2255478.71	676975.93	2255478.71	Картометрический метод	1.00	-
1104	676932.44	2255476.33	676932.44	2255476.33	Картометрический метод	1.00	-
1105	676917.78	2255505.86	676917.78	2255505.86	Картометрический метод	1.00	-
1106	676922.71	2255560.16	676922.71	2255560.16	Картометрический метод	1.00	-
1107	676850.81	2255532.55	676850.81	2255532.55	Картометрический метод	1.00	-
1108	676780.87	2255528.46	676780.87	2255528.46	Картометрический метод	1.00	-
1109	676742.56	2255536.41	676742.56	2255536.41	Картометрический метод	1.00	-
1110	676680.41	2255527.48	676680.41	2255527.48	Картометрический метод	1.00	-
1111	676673.99	2255602.63	676673.99	2255602.63	Картометрический метод	1.00	-
1112	676562.40	2255665.74	676562.40	2255665.74	Картометрический метод	1.00	-
1113	676579.27	2255895.41	676579.27	2255895.41	Картометрический метод	1.00	-
1114	676582.17	2255954.15	676582.17	2255954.15	Картометрический метод	1.00	-
1115	676583.98	2256014.16	676583.98	2256014.16	Картометрический метод	1.00	-
1116	676583.57	2256049.15	676583.57	2256049.15	Картометрический метод	1.00	-

3. Сведения о характерных точках части (частей) границы объекта

Обозначение характерных точек части границы	Существующие координаты, м		Измененные (уточненные) координаты, м		Метод определения координат характерной точки	Средняя квадратическая погрешность положения характерной точки (Mt), м	Описание обозначения точки на местности (при наличии)
	X	Y	X	Y			
1	2	3	4	5	6	7	8
1117	676583.16	2256080.20	676583.16	2256080.20	Картометрический метод	1.00	-
1118	676574.57	2256192.35	676574.57	2256192.35	Картометрический метод	1.00	-
1119	676570.51	2256317.65	676570.51	2256317.65	Картометрический метод	1.00	-
1120	676491.29	2256260.83	676491.29	2256260.83	Картометрический метод	1.00	-
1121	676240.68	2256132.53	676240.68	2256132.53	Картометрический метод	1.00	-
1122	676111.90	2256065.77	676111.90	2256065.77	Картометрический метод	1.00	-
1123	676007.01	2256014.76	676007.01	2256014.76	Картометрический метод	1.00	-
1124	675798.88	2255947.59	675798.88	2255947.59	Картометрический метод	1.00	-
1125	675775.50	2256031.45	675775.50	2256031.45	Картометрический метод	1.00	-
1126	675681.53	2256230.82	675681.53	2256230.82	Картометрический метод	1.00	-
1127	675593.03	2256418.63	675593.03	2256418.63	Картометрический метод	1.00	-
1128	675597.17	2256607.15	675597.17	2256607.15	Картометрический метод	1.00	-
1129	675357.82	2256612.57	675357.82	2256612.57	Картометрический метод	1.00	-
1130	675109.11	2256547.72	675109.11	2256547.72	Картометрический метод	1.00	-
1131	674942.47	2256361.36	674942.47	2256361.36	Картометрический метод	1.00	-
1132	674856.37	2256265.07	674856.37	2256265.07	Картометрический метод	1.00	-
1133	674827.22	2256232.48	674827.22	2256232.48	Картометрический метод	1.00	-
1134	674693.95	2256229.06	674693.95	2256229.06	Картометрический метод	1.00	-
1135	674503.41	2256228.87	674503.41	2256228.87	Картометрический метод	1.00	-
1136	674404.88	2256226.77	674404.88	2256226.77	Картометрический метод	1.00	-
1137	674289.97	2256227.82	674289.97	2256227.82	Картометрический метод	1.00	-
1138	674187.49	2256229.81	674187.49	2256229.81	Картометрический метод	1.00	-
1139	674121.48	2256228.93	674121.48	2256228.93	Картометрический метод	1.00	-
1140	674053.31	2256232.05	674053.31	2256232.05	Картометрический метод	1.00	-
1141	674021.46	2256239.70	674021.46	2256239.70	Картометрический метод	1.00	-

3. Сведения о характерных точках части (частей) границы объекта

Обозначение характерных точек части границы	Существующие координаты, м		Измененные (уточненные) координаты, м		Метод определения координат характерной точки	Средняя квадратическая погрешность положения характерной точки (Mt), м	Описание обозначения точки на местности (при наличии)
	X	Y	X	Y			
1	2	3	4	5	6	7	8
1142	673959.87	2256228.23	673959.87	2256228.23	Картометрический метод	1.00	-
1143	673893.66	2256230.96	673893.66	2256230.96	Картометрический метод	1.00	-
1144	673848.41	2256233.34	673848.41	2256233.34	Картометрический метод	1.00	-
1145	673811.04	2256235.70	673811.04	2256235.70	Картометрический метод	1.00	-
1146	673819.66	2256084.15	673819.66	2256084.15	Картометрический метод	1.00	-
1147	673825.63	2256031.37	673825.63	2256031.37	Картометрический метод	1.00	-
1148	673872.65	2256017.17	673872.65	2256017.17	Картометрический метод	1.00	-
1149	673906.48	2256000.41	673906.48	2256000.41	Картометрический метод	1.00	-
1150	673925.72	2255947.26	673925.72	2255947.26	Картометрический метод	1.00	-
1151	673974.12	2255871.38	673974.12	2255871.38	Картометрический метод	1.00	-
1152	674025.04	2255787.39	674025.04	2255787.39	Картометрический метод	1.00	-
1153	674091.69	2255666.34	674091.69	2255666.34	Картометрический метод	1.00	-
1154	674130.18	2255586.95	674130.18	2255586.95	Картометрический метод	1.00	-
1155	674175.93	2255439.06	674175.93	2255439.06	Картометрический метод	1.00	-
1156	674180.46	2255423.49	674180.46	2255423.49	Картометрический метод	1.00	-
1157	674202.86	2255346.40	674202.86	2255346.40	Картометрический метод	1.00	-
1158	674236.49	2255157.15	674236.49	2255157.15	Картометрический метод	1.00	-
1159	674247.59	2255074.03	674247.59	2255074.03	Картометрический метод	1.00	-
1160	674221.84	2255002.17	674221.84	2255002.17	Картометрический метод	1.00	-
1161	674197.59	2254979.15	674197.59	2254979.15	Картометрический метод	1.00	-
1162	674082.31	2254902.08	674082.31	2254902.08	Картометрический метод	1.00	-
1163	673924.08	2254792.59	673924.08	2254792.59	Картометрический метод	1.00	-
1164	673849.35	2254750.13	673849.35	2254750.13	Картометрический метод	1.00	-
1165	673778.55	2254684.15	673778.55	2254684.15	Картометрический метод	1.00	-
1166	673761.26	2254561.42	673761.26	2254561.42	Картометрический метод	1.00	-

3. Сведения о характерных точках части (частей) границы объекта

Обозначение характерных точек части границы	Существующие координаты, м		Измененные (уточненные) координаты, м		Метод определения координат характерной точки	Средняя квадратическая погрешность положения характерной точки (Mt), м	Описание обозначения точки на местности (при наличии)
	X	Y	X	Y			
1	2	3	4	5	6	7	8
1167	673761.31	2254465.06	673761.31	2254465.06	Картометрический метод	1.00	-
1168	673774.74	2254410.58	673774.74	2254410.58	Картометрический метод	1.00	-
1169	673792.20	2254353.80	673792.20	2254353.80	Картометрический метод	1.00	-
1170	673820.39	2254270.91	673820.39	2254270.91	Картометрический метод	1.00	-
1171	673843.42	2254214.96	673843.42	2254214.96	Картометрический метод	1.00	-
1172	673896.12	2254086.60	673896.12	2254086.60	Картометрический метод	1.00	-
1173	674657.39	2253926.19	674657.39	2253926.19	Картометрический метод	1.00	-
1174	675250.06	2254059.88	675250.06	2254059.88	Картометрический метод	1.00	-
1175	676197.66	2254262.67	676197.66	2254262.67	Картометрический метод	1.00	-
1176	676869.97	2253277.92	676869.97	2253277.92	Картометрический метод	1.00	-
1177	677682.40	2253145.68	677682.40	2253145.68	Картометрический метод	1.00	-
1178	678022.63	2253506.73	678022.63	2253506.73	Картометрический метод	1.00	-
1179	679141.02	2254618.76	679141.02	2254618.76	Картометрический метод	1.00	-
1180	679254.30	2254724.62	679254.30	2254724.62	Картометрический метод	1.00	-
1181	681190.26	2252965.44	681190.26	2252965.44	Картометрический метод	1.00	-
1182	681947.67	2252580.31	681947.67	2252580.31	Картометрический метод	1.00	-
1183	683746.75	2252438.14	683746.75	2252438.14	Картометрический метод	1.00	-
1184	684358.90	2252754.01	684358.90	2252754.01	Картометрический метод	1.00	-
1185	685183.29	2253320.04	685183.29	2253320.04	Картометрический метод	1.00	-
1186	686007.67	2253886.07	686007.67	2253886.07	Картометрический метод	1.00	-
1187	686832.05	2254452.10	686832.05	2254452.10	Картометрический метод	1.00	-
1188	687656.43	2255018.13	687656.43	2255018.13	Картометрический метод	1.00	-
1189	688480.82	2255584.16	688480.82	2255584.16	Картометрический метод	1.00	-
1190	689392.38	2256210.05	689392.38	2256210.05	Картометрический метод	1.00	-
1191	690982.82	2256269.30	690982.82	2256269.30	Картометрический метод	1.00	-

3. Сведения о характерных точках части (частей) границы объекта

Обозначение характерных точек части границы	Существующие координаты, м		Измененные (уточненные) координаты, м		Метод определения координат характерной точки	Средняя квадратическая погрешность положения характерной точки (Mt), м	Описание обозначения точки на местности (при наличии)
	X	Y	X	Y			
1	2	3	4	5	6	7	8
1192	690985.46	2256659.29	690985.46	2256659.29	Картометрический метод	1.00	-
1193	690776.27	2256780.71	690776.27	2256780.71	Картометрический метод	1.00	-
1194	690667.42	2256951.45	690667.42	2256951.45	Картометрический метод	1.00	-
1195	690799.38	2257240.56	690799.38	2257240.56	Картометрический метод	1.00	-
1196	690990.73	2257439.27	690990.73	2257439.27	Картометрический метод	1.00	-
1197	690981.75	2257589.34	690981.75	2257589.34	Картометрический метод	1.00	-
1198	688518.22	2257075.98	688518.22	2257075.98	Картометрический метод	1.00	-
1199	688137.28	2256938.56	688137.28	2256938.56	Картометрический метод	1.00	-
1200	687674.05	2256461.68	687674.05	2256461.68	Картометрический метод	1.00	-
1201	687530.40	2256772.96	687530.40	2256772.96	Картометрический метод	1.00	-
1202	687368.51	2257123.76	687368.51	2257123.76	Картометрический метод	1.00	-
1203	687222.51	2257714.76	687222.51	2257714.76	Картометрический метод	1.00	-
1204	687102.04	2257645.57	687102.04	2257645.57	Картометрический метод	1.00	-
1205	686912.52	2257716.85	686912.52	2257716.85	Картометрический метод	1.00	-
1206	686802.38	2257697.60	686802.38	2257697.60	Картометрический метод	1.00	-
1207	686652.39	2257698.61	686652.39	2257698.61	Картометрический метод	1.00	-
1208	687225.89	2258214.75	687225.89	2258214.75	Картометрический метод	1.00	-
1209	687868.04	2258530.41	687868.04	2258530.41	Картометрический метод	1.00	-
1210	687949.46	2258739.87	687949.46	2258739.87	Картометрический метод	1.00	-
1211	687800.07	2258830.88	687800.07	2258830.88	Картометрический метод	1.00	-
1212	686753.47	2258597.95	686753.47	2258597.95	Картометрический метод	1.00	-
1213	685802.91	2258813.38	685802.91	2258813.38	Картометрический метод	1.00	-
1214	685755.09	2259090.31	685755.09	2259090.31	Картометрический метод	1.00	-
1215	685445.76	2260832.87	685445.76	2260832.87	Картометрический метод	1.00	-
1216	685367.12	2261311.27	685367.12	2261311.27	Картометрический метод	1.00	-

3. Сведения о характерных точках части (частей) границы объекта

Обозначение характерных точек части границы	Существующие координаты, м		Измененные (уточненные) координаты, м		Метод определения координат характерной точки	Средняя квадратическая погрешность положения характерной точки (Mt), м	Описание обозначения точки на местности (при наличии)
	X	Y	X	Y			
1	2	3	4	5	6	7	8
1217	685290.61	2261770.29	685290.61	2261770.29	Картометрический метод	1.00	-
1218	684957.78	2263123.07	684957.78	2263123.07	Картометрический метод	1.00	-
1219	684957.12	2263124.60	684957.12	2263124.60	Картометрический метод	1.00	-
1220	684951.34	2263149.25	684951.34	2263149.25	Картометрический метод	1.00	-
1221	684864.76	2263501.44	684864.76	2263501.44	Картометрический метод	1.00	-
1222	684758.67	2263932.96	684758.67	2263932.96	Картометрический метод	1.00	-
1223	684757.10	2263939.40	684757.10	2263939.40	Картометрический метод	1.00	-
1224	684511.69	2264936.92	684511.69	2264936.92	Картометрический метод	1.00	-
1225	684353.73	2265535.51	684353.73	2265535.51	Картометрический метод	1.00	-
1226	684239.03	2265995.98	684239.03	2265995.98	Картометрический метод	1.00	-
1227	684238.47	2265998.24	684238.47	2265998.24	Картометрический метод	1.00	-
1228	684235.67	2266016.31	684235.67	2266016.31	Картометрический метод	1.00	-
1229	684231.00	2266048.05	684231.00	2266048.05	Картометрический метод	1.00	-
1230	684230.99	2266048.13	684230.99	2266048.13	Картометрический метод	1.00	-
1231	684230.21	2266053.57	684230.21	2266053.57	Картометрический метод	1.00	-
1232	684226.46	2266079.90	684226.46	2266079.90	Картометрический метод	1.00	-
1233	684188.43	2266336.98	684188.43	2266336.98	Картометрический метод	1.00	-
1234	684181.92	2266334.81	684181.92	2266334.81	Картометрический метод	1.00	-
1235	684170.15	2266414.85	684170.15	2266414.85	Картометрический метод	1.00	-
1236	684169.17	2266421.53	684169.17	2266421.53	Картометрический метод	1.00	-
1237	684128.72	2266696.57	684128.72	2266696.57	Картометрический метод	1.00	-
1238	684114.22	2266795.14	684114.22	2266795.14	Картометрический метод	1.00	-
1239	684074.77	2267063.40	684074.77	2267063.40	Картометрический метод	1.00	-
1240	684029.55	2267370.86	684029.55	2267370.86	Картометрический метод	1.00	-
1241	684022.59	2267418.18	684022.59	2267418.18	Картометрический метод	1.00	-

3. Сведения о характерных точках части (частей) границы объекта

Обозначение характерных точек части границы	Существующие координаты, м		Измененные (уточненные) координаты, м		Метод определения координат характерной точки	Средняя квадратическая погрешность положения характерной точки (Mt), м	Описание обозначения точки на местности (при наличии)
	X	Y	X	Y			
1	2	3	4	5	6	7	8
1242	683981.26	2267699.15	683981.26	2267699.15	Картометрический метод	1.00	-
1243	683981.38	2267708.85	683981.38	2267708.85	Картометрический метод	1.00	-
1244	683986.27	2267711.52	683986.27	2267711.52	Картометрический метод	1.00	-
1245	683983.81	2267727.28	683983.81	2267727.28	Картометрический метод	1.00	-
1246	683981.99	2267739.63	683981.99	2267739.63	Картометрический метод	1.00	-
1247	683981.08	2267745.82	683981.08	2267745.82	Картометрический метод	1.00	-
1248	683981.22	2267745.88	683981.22	2267745.88	Картометрический метод	1.00	-
1249	683977.97	2267767.96	683977.97	2267767.96	Картометрический метод	1.00	-
1250	683923.29	2268140.19	683923.29	2268140.19	Картометрический метод	1.00	-
1251	683920.81	2268157.03	683920.81	2268157.03	Картометрический метод	1.00	-
1252	683812.65	2268892.03	683812.65	2268892.03	Картометрический метод	1.00	-
1253	683790.67	2269039.47	683790.67	2269039.47	Картометрический метод	1.00	-
1254	684426.22	2269143.57	684426.22	2269143.57	Картометрический метод	1.00	-
1255	684427.64	2269143.80	684427.64	2269143.80	Картометрический метод	1.00	-
1256	684433.31	2269144.73	684433.31	2269144.73	Картометрический метод	1.00	-
1257	684434.73	2269144.96	684434.73	2269144.96	Картометрический метод	1.00	-
1258	684566.57	2269166.15	684566.57	2269166.15	Картометрический метод	1.00	-
1259	684669.51	2269302.10	684669.51	2269302.10	Картометрический метод	1.00	-
1260	684667.60	2269320.98	684667.60	2269320.98	Картометрический метод	1.00	-
1261	684667.90	2269322.86	684667.90	2269322.86	Картометрический метод	1.00	-
1262	684677.72	2269357.03	684677.72	2269357.03	Картометрический метод	1.00	-
1263	684693.26	2269357.97	684693.26	2269357.97	Картометрический метод	1.00	-
1264	684707.07	2269351.48	684707.07	2269351.48	Картометрический метод	1.00	-
1265	684723.47	2269373.08	684723.47	2269373.08	Картометрический метод	1.00	-
1266	684712.40	2269385.10	684712.40	2269385.10	Картометрический метод	1.00	-

3. Сведения о характерных точках части (частей) границы объекта

Обозначение характерных точек части границы	Существующие координаты, м		Измененные (уточненные) координаты, м		Метод определения координат характерной точки	Средняя квадратическая погрешность положения характерной точки (Mt), м	Описание обозначения точки на местности (при наличии)
	X	Y	X	Y			
1	2	3	4	5	6	7	8
1267	684734.30	2269395.10	684734.30	2269395.10	Картометрический метод	1.00	-
1268	684736.55	2269390.30	684736.55	2269390.30	Картометрический метод	1.00	-
1269	684902.91	2269609.28	684902.91	2269609.28	Картометрический метод	1.00	-
1270	684824.14	2269886.57	684824.14	2269886.57	Картометрический метод	1.00	-
1271	684877.68	2269936.36	684877.68	2269936.36	Картометрический метод	1.00	-
1272	684954.06	2270007.28	684954.06	2270007.28	Картометрический метод	1.00	-
1273	684975.49	2270027.22	684975.49	2270027.22	Картометрический метод	1.00	-
1274	684728.73	2270265.80	684728.73	2270265.80	Картометрический метод	1.00	-
1275	684591.39	2270326.12	684591.39	2270326.12	Картометрический метод	1.00	-
1276	684433.51	2270307.89	684433.51	2270307.89	Картометрический метод	1.00	-
1277	683817.22	2270767.96	683817.22	2270767.96	Картометрический метод	1.00	-
1278	683738.88	2270830.43	683738.88	2270830.43	Картометрический метод	1.00	-
1279	683580.51	2270951.15	683580.51	2270951.15	Картометрический метод	1.00	-
1280	683344.70	2270878.45	683344.70	2270878.45	Картометрический метод	1.00	-
1281	683200.63	2270835.46	683200.63	2270835.46	Картометрический метод	1.00	-
1282	683030.74	2270785.25	683030.74	2270785.25	Картометрический метод	1.00	-
1283	683949.83	2271692.58	683949.83	2271692.58	Картометрический метод	1.00	-
1284	684814.35	2272546.04	684814.35	2272546.04	Картометрический метод	1.00	-
1285	684810.12	2272582.08	684810.12	2272582.08	Картометрический метод	1.00	-
1286	684755.90	2273047.36	684755.90	2273047.36	Картометрический метод	1.00	-
1287	684738.53	2273193.62	684738.53	2273193.62	Картометрический метод	1.00	-
1288	683935.66	2273204.51	683935.66	2273204.51	Картометрический метод	1.00	-
1289	683003.64	2273146.09	683003.64	2273146.09	Картометрический метод	1.00	-
1	682923.83	2273012.74	682923.83	2273012.74	Картометрический метод	1.00	-
1290	664043.05	2271280.06	664043.05	2271280.06	Картометрический метод	1.00	-

3. Сведения о характерных точках части (частей) границы объекта

Обозначение характерных точек части границы	Существующие координаты, м		Измененные (уточненные) координаты, м		Метод определения координат характерной точки	Средняя квадратическая погрешность положения характерной точки (Mt), м	Описание обозначения точки на местности (при наличии)
	X	Y	X	Y			
1	2	3	4	5	6	7	8
1291	664110.68	2270831.39	664110.68	2270831.39	Картометрический метод	1.00	-
1292	664269.19	2270610.31	664269.19	2270610.31	Картометрический метод	1.00	-
1293	664608.98	2270578.01	664608.98	2270578.01	Картометрический метод	1.00	-
1294	664674.11	2270596.14	664674.11	2270596.14	Картометрический метод	1.00	-
1295	664819.38	2270636.59	664819.38	2270636.59	Картометрический метод	1.00	-
1296	664960.26	2270765.64	664960.26	2270765.64	Картометрический метод	1.00	-
1297	664965.43	2271183.76	664965.43	2271183.76	Картометрический метод	1.00	-
1298	664978.73	2271190.74	664978.73	2271190.74	Картометрический метод	1.00	-
1299	665000.96	2271192.27	665000.96	2271192.27	Картометрический метод	1.00	-
1300	665050.17	2271182.90	665050.17	2271182.90	Картометрический метод	1.00	-
1301	665136.10	2271197.75	665136.10	2271197.75	Картометрический метод	1.00	-
1302	665174.08	2271209.85	665174.08	2271209.85	Картометрический метод	1.00	-
1303	665205.30	2271221.10	665205.30	2271221.10	Картометрический метод	1.00	-
1304	665254.92	2271234.70	665254.92	2271234.70	Картометрический метод	1.00	-
1305	665275.12	2271257.70	665275.12	2271257.70	Картометрический метод	1.00	-
1306	665279.57	2271255.77	665279.57	2271255.77	Картометрический метод	1.00	-
1307	665294.62	2271262.97	665294.62	2271262.97	Картометрический метод	1.00	-
1308	665306.03	2271271.09	665306.03	2271271.09	Картометрический метод	1.00	-
1309	665308.73	2271275.95	665308.73	2271275.95	Картометрический метод	1.00	-
1310	665318.94	2271267.70	665318.94	2271267.70	Картометрический метод	1.00	-
1311	665319.10	2271267.57	665319.10	2271267.57	Картометрический метод	1.00	-
1312	665338.93	2271248.76	665338.93	2271248.76	Картометрический метод	1.00	-
1313	665348.53	2271246.02	665348.53	2271246.02	Картометрический метод	1.00	-
1314	665360.28	2271246.60	665360.28	2271246.60	Картометрический метод	1.00	-
1315	665400.27	2271276.15	665400.27	2271276.15	Картометрический метод	1.00	-

3. Сведения о характерных точках части (частей) границы объекта

Обозначение характерных точек части границы	Существующие координаты, м		Измененные (уточненные) координаты, м		Метод определения координат характерной точки	Средняя квадратическая погрешность положения характерной точки (Mt), м	Описание обозначения точки на местности (при наличии)
	X	Y	X	Y			
1	2	3	4	5	6	7	8
1316	665406.25	2271278.34	665406.25	2271278.34	Картометрический метод	1.00	-
1317	665431.53	2271294.57	665431.53	2271294.57	Картометрический метод	1.00	-
1318	665439.63	2271304.07	665439.63	2271304.07	Картометрический метод	1.00	-
1319	665439.86	2271306.54	665439.86	2271306.54	Картометрический метод	1.00	-
1320	665436.87	2271307.07	665436.87	2271307.07	Картометрический метод	1.00	-
1321	665424.28	2271302.39	665424.28	2271302.39	Картометрический метод	1.00	-
1322	665397.62	2271284.38	665397.62	2271284.38	Картометрический метод	1.00	-
1323	665393.84	2271279.61	665393.84	2271279.61	Картометрический метод	1.00	-
1324	665356.48	2271256.00	665356.48	2271256.00	Картометрический метод	1.00	-
1325	665349.24	2271255.37	665349.24	2271255.37	Картометрический метод	1.00	-
1326	665340.22	2271258.67	665340.22	2271258.67	Картометрический метод	1.00	-
1327	665326.98	2271269.50	665326.98	2271269.50	Картометрический метод	1.00	-
1328	665323.65	2271272.22	665323.65	2271272.22	Картометрический метод	1.00	-
1329	665312.66	2271283.00	665312.66	2271283.00	Картометрический метод	1.00	-
1330	665313.07	2271284.18	665313.07	2271284.18	Картометрический метод	1.00	-
1331	665335.28	2271315.55	665335.28	2271315.55	Картометрический метод	1.00	-
1332	665343.21	2271290.12	665343.21	2271290.12	Картометрический метод	1.00	-
1333	665367.04	2271305.86	665367.04	2271305.86	Картометрический метод	1.00	-
1334	665370.64	2271304.01	665370.64	2271304.01	Картометрический метод	1.00	-
1335	665389.32	2271325.76	665389.32	2271325.76	Картометрический метод	1.00	-
1336	665389.89	2271332.86	665389.89	2271332.86	Картометрический метод	1.00	-
1337	665396.37	2271343.04	665396.37	2271343.04	Картометрический метод	1.00	-
1338	665400.93	2271340.86	665400.93	2271340.86	Картометрический метод	1.00	-
1339	665408.69	2271356.01	665408.69	2271356.01	Картометрический метод	1.00	-
1340	665402.22	2271359.63	665402.22	2271359.63	Картометрический метод	1.00	-

3. Сведения о характерных точках части (частей) границы объекта

Обозначение характерных точек части границы	Существующие координаты, м		Измененные (уточненные) координаты, м		Метод определения координат характерной точки	Средняя квадратическая погрешность положения характерной точки (Mt), м	Описание обозначения точки на местности (при наличии)
	X	Y	X	Y			
1	2	3	4	5	6	7	8
1341	665404.21	2271370.14	665404.21	2271370.14	Картометрический метод	1.00	-
1342	665400.55	2271371.00	665400.55	2271371.00	Картометрический метод	1.00	-
1343	665399.40	2271404.15	665399.40	2271404.15	Картометрический метод	1.00	-
1344	665387.51	2271400.89	665387.51	2271400.89	Картометрический метод	1.00	-
1345	665390.96	2271422.77	665390.96	2271422.77	Картометрический метод	1.00	-
1346	665393.70	2271444.70	665393.70	2271444.70	Картометрический метод	1.00	-
1347	665396.06	2271460.07	665396.06	2271460.07	Картометрический метод	1.00	-
1348	665397.07	2271466.70	665397.07	2271466.70	Картометрический метод	1.00	-
1349	665397.29	2271468.12	665397.29	2271468.12	Картометрический метод	1.00	-
1350	665397.80	2271473.56	665397.80	2271473.56	Картометрический метод	1.00	-
1351	665339.66	2271513.45	665339.66	2271513.45	Картометрический метод	1.00	-
1352	665265.78	2271566.70	665265.78	2271566.70	Картометрический метод	1.00	-
1353	665224.00	2271585.91	665224.00	2271585.91	Картометрический метод	1.00	-
1354	665206.36	2271601.72	665206.36	2271601.72	Картометрический метод	1.00	-
1355	665187.52	2271613.98	665187.52	2271613.98	Картометрический метод	1.00	-
1356	665183.30	2271645.23	665183.30	2271645.23	Картометрический метод	1.00	-
1357	665109.66	2271684.23	665109.66	2271684.23	Картометрический метод	1.00	-
1358	665052.21	2271720.07	665052.21	2271720.07	Картометрический метод	1.00	-
1359	665046.25	2271727.19	665046.25	2271727.19	Картометрический метод	1.00	-
1360	665040.24	2271742.09	665040.24	2271742.09	Картометрический метод	1.00	-
1361	665012.56	2271731.66	665012.56	2271731.66	Картометрический метод	1.00	-
1362	665002.59	2271749.90	665002.59	2271749.90	Картометрический метод	1.00	-
1363	665000.62	2271755.10	665000.62	2271755.10	Картометрический метод	1.00	-
1364	664991.98	2271767.78	664991.98	2271767.78	Картометрический метод	1.00	-
1365	664982.51	2271787.04	664982.51	2271787.04	Картометрический метод	1.00	-

3. Сведения о характерных точках части (частей) границы объекта

Обозначение характерных точек части границы	Существующие координаты, м		Измененные (уточненные) координаты, м		Метод определения координат характерной точки	Средняя квадратическая погрешность положения характерной точки (Mt), м	Описание обозначения точки на местности (при наличии)
	X	Y	X	Y			
1	2	3	4	5	6	7	8
1366	664982.41	2271800.90	664982.41	2271800.90	Картометрический метод	1.00	-
1367	664982.40	2271802.53	664982.40	2271802.53	Картометрический метод	1.00	-
1368	664982.23	2271829.87	664982.23	2271829.87	Картометрический метод	1.00	-
1369	664992.51	2271876.98	664992.51	2271876.98	Картометрический метод	1.00	-
1370	665023.71	2271853.77	665023.71	2271853.77	Картометрический метод	1.00	-
1371	665055.83	2271827.76	665055.83	2271827.76	Картометрический метод	1.00	-
1372	665065.13	2271820.24	665065.13	2271820.24	Картометрический метод	1.00	-
1373	665248.55	2271816.84	665248.55	2271816.84	Картометрический метод	1.00	-
1374	665251.40	2271807.88	665251.40	2271807.88	Картометрический метод	1.00	-
1375	665257.24	2271804.47	665257.24	2271804.47	Картометрический метод	1.00	-
1376	665264.95	2271799.97	665264.95	2271799.97	Картометрический метод	1.00	-
1377	665285.77	2271800.93	665285.77	2271800.93	Картометрический метод	1.00	-
1378	665297.26	2271801.47	665297.26	2271801.47	Картометрический метод	1.00	-
1379	665341.27	2271814.62	665341.27	2271814.62	Картометрический метод	1.00	-
1380	665348.65	2271816.82	665348.65	2271816.82	Картометрический метод	1.00	-
1381	665357.25	2271806.07	665357.25	2271806.07	Картометрический метод	1.00	-
1382	665375.00	2271805.93	665375.00	2271805.93	Картометрический метод	1.00	-
1383	665381.20	2271893.45	665381.20	2271893.45	Картометрический метод	1.00	-
1384	665485.17	2271997.82	665485.17	2271997.82	Картометрический метод	1.00	-
1385	665524.74	2272014.14	665524.74	2272014.14	Картометрический метод	1.00	-
1386	665572.88	2272062.46	665572.88	2272062.46	Картометрический метод	1.00	-
1387	665571.41	2272112.63	665571.41	2272112.63	Картометрический метод	1.00	-
1388	665583.42	2272128.61	665583.42	2272128.61	Картометрический метод	1.00	-
1389	665586.67	2272171.92	665586.67	2272171.92	Картометрический метод	1.00	-
1390	665573.85	2272167.43	665573.85	2272167.43	Картометрический метод	1.00	-

3. Сведения о характерных точках части (частей) границы объекта

Обозначение характерных точек части границы	Существующие координаты, м		Измененные (уточненные) координаты, м		Метод определения координат характерной точки	Средняя квадратическая погрешность положения характерной точки (Mt), м	Описание обозначения точки на местности (при наличии)
	X	Y	X	Y			
1	2	3	4	5	6	7	8
1391	665582.02	2272236.41	665582.02	2272236.41	Картометрический метод	1.00	-
1392	665598.93	2272239.83	665598.93	2272239.83	Картометрический метод	1.00	-
1393	665629.69	2272229.68	665629.69	2272229.68	Картометрический метод	1.00	-
1394	665635.66	2272228.94	665635.66	2272228.94	Картометрический метод	1.00	-
1395	665647.19	2272229.65	665647.19	2272229.65	Картометрический метод	1.00	-
1396	665669.40	2272234.61	665669.40	2272234.61	Картометрический метод	1.00	-
1397	665703.77	2272244.48	665703.77	2272244.48	Картометрический метод	1.00	-
1398	665737.15	2272259.15	665737.15	2272259.15	Картометрический метод	1.00	-
1399	665749.74	2272262.06	665749.74	2272262.06	Картометрический метод	1.00	-
1400	665772.86	2272265.62	665772.86	2272265.62	Картометрический метод	1.00	-
1401	665841.26	2272275.66	665841.26	2272275.66	Картометрический метод	1.00	-
1402	665865.75	2272278.17	665865.75	2272278.17	Картометрический метод	1.00	-
1403	665875.21	2272280.11	665875.21	2272280.11	Картометрический метод	1.00	-
1404	665879.04	2272284.28	665879.04	2272284.28	Картометрический метод	1.00	-
1405	665894.88	2272283.22	665894.88	2272283.22	Картометрический метод	1.00	-
1406	665927.84	2272277.22	665927.84	2272277.22	Картометрический метод	1.00	-
1407	665970.86	2272265.21	665970.86	2272265.21	Картометрический метод	1.00	-
1408	665994.02	2272260.05	665994.02	2272260.05	Картометрический метод	1.00	-
1409	666057.34	2272248.85	666057.34	2272248.85	Картометрический метод	1.00	-
1410	666086.70	2272240.04	666086.70	2272240.04	Картометрический метод	1.00	-
1411	666111.96	2272234.18	666111.96	2272234.18	Картометрический метод	1.00	-
1412	666133.85	2272234.72	666133.85	2272234.72	Картометрический метод	1.00	-
1413	666144.10	2272239.46	666144.10	2272239.46	Картометрический метод	1.00	-
1414	666149.94	2272248.22	666149.94	2272248.22	Картометрический метод	1.00	-
1415	666154.58	2272267.89	666154.58	2272267.89	Картометрический метод	1.00	-

3. Сведения о характерных точках части (частей) границы объекта

Обозначение характерных точек части границы	Существующие координаты, м		Измененные (уточненные) координаты, м		Метод определения координат характерной точки	Средняя квадратическая погрешность положения характерной точки (Mt), м	Описание обозначения точки на местности (при наличии)
	X	Y	X	Y			
1	2	3	4	5	6	7	8
1416	666156.18	2272311.38	666156.18	2272311.38	Картометрический метод	1.00	-
1417	666153.64	2272350.59	666153.64	2272350.59	Картометрический метод	1.00	-
1418	666157.63	2272366.27	666157.63	2272366.27	Картометрический метод	1.00	-
1419	666164.59	2272386.23	666164.59	2272386.23	Картометрический метод	1.00	-
1420	666172.30	2272402.35	666172.30	2272402.35	Картометрический метод	1.00	-
1421	666172.39	2272407.50	666172.39	2272407.50	Картометрический метод	1.00	-
1422	666172.94	2272438.77	666172.94	2272438.77	Картометрический метод	1.00	-
1423	666168.74	2272456.49	666168.74	2272456.49	Картометрический метод	1.00	-
1424	666167.72	2272480.31	666167.72	2272480.31	Картометрический метод	1.00	-
1425	666165.39	2272490.12	666165.39	2272490.12	Картометрический метод	1.00	-
1426	666156.04	2272500.58	666156.04	2272500.58	Картометрический метод	1.00	-
1427	666145.81	2272507.36	666145.81	2272507.36	Картометрический метод	1.00	-
1428	666135.42	2272508.83	666135.42	2272508.83	Картометрический метод	1.00	-
1429	666109.05	2272502.89	666109.05	2272502.89	Картометрический метод	1.00	-
1430	666100.83	2272496.34	666100.83	2272496.34	Картометрический метод	1.00	-
1431	666100.39	2272489.76	666100.39	2272489.76	Картометрический метод	1.00	-
1432	666107.70	2272476.71	666107.70	2272476.71	Картометрический метод	1.00	-
1433	666103.04	2272467.54	666103.04	2272467.54	Картометрический метод	1.00	-
1434	666095.22	2272464.80	666095.22	2272464.80	Картометрический метод	1.00	-
1435	666085.91	2272449.66	666085.91	2272449.66	Картометрический метод	1.00	-
1436	666080.07	2272443.90	666080.07	2272443.90	Картометрический метод	1.00	-
1437	666066.77	2272444.68	666066.77	2272444.68	Картометрический метод	1.00	-
1438	666041.97	2272442.65	666041.97	2272442.65	Картометрический метод	1.00	-
1439	666020.49	2272445.88	666020.49	2272445.88	Картометрический метод	1.00	-
1440	666011.26	2272443.94	666011.26	2272443.94	Картометрический метод	1.00	-

3. Сведения о характерных точках части (частей) границы объекта

Обозначение характерных точек части границы	Существующие координаты, м		Измененные (уточненные) координаты, м		Метод определения координат характерной точки	Средняя квадратическая погрешность положения характерной точки (Mt), м	Описание обозначения точки на местности (при наличии)
	X	Y	X	Y			
1	2	3	4	5	6	7	8
1441	665999.97	2272443.74	665999.97	2272443.74	Картометрический метод	1.00	-
1442	665987.19	2272449.03	665987.19	2272449.03	Картометрический метод	1.00	-
1443	665969.54	2272454.23	665969.54	2272454.23	Картометрический метод	1.00	-
1444	665950.52	2272450.57	665950.52	2272450.57	Картометрический метод	1.00	-
1445	665925.77	2272462.13	665925.77	2272462.13	Картометрический метод	1.00	-
1446	665911.58	2272474.54	665911.58	2272474.54	Картометрический метод	1.00	-
1447	665875.74	2272483.86	665875.74	2272483.86	Картометрический метод	1.00	-
1448	665854.55	2272486.82	665854.55	2272486.82	Картометрический метод	1.00	-
1449	665839.40	2272493.33	665839.40	2272493.33	Картометрический метод	1.00	-
1450	665827.00	2272496.41	665827.00	2272496.41	Картометрический метод	1.00	-
1451	665828.88	2272505.00	665828.88	2272505.00	Картометрический метод	1.00	-
1452	665819.91	2272509.66	665819.91	2272509.66	Картометрический метод	1.00	-
1453	665802.79	2272507.07	665802.79	2272507.07	Картометрический метод	1.00	-
1454	665777.33	2272498.44	665777.33	2272498.44	Картометрический метод	1.00	-
1455	665758.21	2272494.65	665758.21	2272494.65	Картометрический метод	1.00	-
1456	665742.36	2272487.58	665742.36	2272487.58	Картометрический метод	1.00	-
1457	665726.08	2272476.09	665726.08	2272476.09	Картометрический метод	1.00	-
1458	665711.67	2272460.08	665711.67	2272460.08	Картометрический метод	1.00	-
1459	665711.61	2272451.29	665711.61	2272451.29	Картометрический метод	1.00	-
1460	665698.63	2272453.56	665698.63	2272453.56	Картометрический метод	1.00	-
1461	665682.26	2272461.67	665682.26	2272461.67	Картометрический метод	1.00	-
1462	665667.22	2272467.69	665667.22	2272467.69	Картометрический метод	1.00	-
1463	665653.45	2272473.58	665653.45	2272473.58	Картометрический метод	1.00	-
1464	665644.51	2272472.92	665644.51	2272472.92	Картометрический метод	1.00	-
1465	665640.49	2272470.77	665640.49	2272470.77	Картометрический метод	1.00	-

3. Сведения о характерных точках части (частей) границы объекта

Обозначение характерных точек части границы	Существующие координаты, м		Измененные (уточненные) координаты, м		Метод определения координат характерной точки	Средняя квадратическая погрешность положения характерной точки (Mt), м	Описание обозначения точки на местности (при наличии)
	X	Y	X	Y			
1	2	3	4	5	6	7	8
1466	665633.29	2272469.82	665633.29	2272469.82	Картометрический метод	1.00	-
1467	665624.19	2272471.98	665624.19	2272471.98	Картометрический метод	1.00	-
1468	665614.63	2272478.62	665614.63	2272478.62	Картометрический метод	1.00	-
1469	665598.35	2272495.55	665598.35	2272495.55	Картометрический метод	1.00	-
1470	665587.28	2272501.53	665587.28	2272501.53	Картометрический метод	1.00	-
1471	665570.31	2272505.42	665570.31	2272505.42	Картометрический метод	1.00	-
1472	665585.65	2272568.04	665585.65	2272568.04	Картометрический метод	1.00	-
1473	665618.22	2272534.42	665618.22	2272534.42	Картометрический метод	1.00	-
1474	665623.66	2272530.91	665623.66	2272530.91	Картометрический метод	1.00	-
1475	665692.27	2272479.96	665692.27	2272479.96	Картометрический метод	1.00	-
1476	665721.65	2272482.06	665721.65	2272482.06	Картометрический метод	1.00	-
1477	665746.54	2272497.36	665746.54	2272497.36	Картометрический метод	1.00	-
1478	665782.41	2272524.51	665782.41	2272524.51	Картометрический метод	1.00	-
1479	665810.06	2272534.45	665810.06	2272534.45	Картометрический метод	1.00	-
1480	665848.46	2272525.90	665848.46	2272525.90	Картометрический метод	1.00	-
1481	665880.91	2272507.29	665880.91	2272507.29	Картометрический метод	1.00	-
1482	665900.28	2272506.66	665900.28	2272506.66	Картометрический метод	1.00	-
1483	665936.07	2272530.97	665936.07	2272530.97	Картометрический метод	1.00	-
1484	665975.37	2272551.71	665975.37	2272551.71	Картометрический метод	1.00	-
1485	666006.65	2272582.62	666006.65	2272582.62	Картометрический метод	1.00	-
1486	666060.57	2272627.12	666060.57	2272627.12	Картометрический метод	1.00	-
1487	666068.84	2272634.50	666068.84	2272634.50	Картометрический метод	1.00	-
1488	666063.41	2272640.51	666063.41	2272640.51	Картометрический метод	1.00	-
1489	666101.46	2272677.79	666101.46	2272677.79	Картометрический метод	1.00	-
1490	666128.78	2272713.91	666128.78	2272713.91	Картометрический метод	1.00	-

3. Сведения о характерных точках части (частей) границы объекта

Обозначение характерных точек части границы	Существующие координаты, м		Измененные (уточненные) координаты, м		Метод определения координат характерной точки	Средняя квадратическая погрешность положения характерной точки (Mt), м	Описание обозначения точки на местности (при наличии)
	X	Y	X	Y			
1	2	3	4	5	6	7	8
1491	666161.46	2272758.60	666161.46	2272758.60	Картометрический метод	1.00	-
1492	666169.23	2272759.17	666169.23	2272759.17	Картометрический метод	1.00	-
1493	666192.37	2272817.74	666192.37	2272817.74	Картометрический метод	1.00	-
1494	666176.77	2272864.69	666176.77	2272864.69	Картометрический метод	1.00	-
1495	666148.18	2272892.27	666148.18	2272892.27	Картометрический метод	1.00	-
1496	666113.43	2272906.84	666113.43	2272906.84	Картометрический метод	1.00	-
1497	666054.41	2272936.61	666054.41	2272936.61	Картометрический метод	1.00	-
1498	666018.66	2272941.19	666018.66	2272941.19	Картометрический метод	1.00	-
1499	665991.27	2272932.70	665991.27	2272932.70	Картометрический метод	1.00	-
1500	665967.01	2272930.24	665967.01	2272930.24	Картометрический метод	1.00	-
1501	665925.53	2272964.69	665925.53	2272964.69	Картометрический метод	1.00	-
1502	665903.55	2273027.41	665903.55	2273027.41	Картометрический метод	1.00	-
1503	665885.48	2273076.65	665885.48	2273076.65	Картометрический метод	1.00	-
1504	665858.56	2273139.45	665858.56	2273139.45	Картометрический метод	1.00	-
1505	665828.48	2273205.01	665828.48	2273205.01	Картометрический метод	1.00	-
1506	665802.99	2273223.46	665802.99	2273223.46	Картометрический метод	1.00	-
1507	665773.25	2273231.25	665773.25	2273231.25	Картометрический метод	1.00	-
1508	665741.97	2273234.12	665741.97	2273234.12	Картометрический метод	1.00	-
1509	665728.06	2273222.41	665728.06	2273222.41	Картометрический метод	1.00	-
1510	665721.75	2273191.45	665721.75	2273191.45	Картометрический метод	1.00	-
1511	665713.99	2273184.72	665713.99	2273184.72	Картометрический метод	1.00	-
1512	665710.34	2273147.61	665710.34	2273147.61	Картометрический метод	1.00	-
1513	665693.81	2273143.12	665693.81	2273143.12	Картометрический метод	1.00	-
1514	665692.39	2273148.03	665692.39	2273148.03	Картометрический метод	1.00	-
1515	665685.67	2273150.95	665685.67	2273150.95	Картометрический метод	1.00	-

3. Сведения о характерных точках части (частей) границы объекта

Обозначение характерных точек части границы	Существующие координаты, м		Измененные (уточненные) координаты, м		Метод определения координат характерной точки	Средняя квадратическая погрешность положения характерной точки (Mt), м	Описание обозначения точки на местности (при наличии)
	X	Y	X	Y			
1	2	3	4	5	6	7	8
1516	665661.97	2273158.32	665661.97	2273158.32	Картометрический метод	1.00	-
1517	665622.84	2273171.67	665622.84	2273171.67	Картометрический метод	1.00	-
1518	665617.14	2273170.54	665617.14	2273170.54	Картометрический метод	1.00	-
1519	665597.03	2273179.23	665597.03	2273179.23	Картометрический метод	1.00	-
1520	665581.18	2273190.44	665581.18	2273190.44	Картометрический метод	1.00	-
1521	665570.60	2273218.91	665570.60	2273218.91	Картометрический метод	1.00	-
1522	665598.35	2273325.48	665598.35	2273325.48	Картометрический метод	1.00	-
1523	665596.66	2273355.99	665596.66	2273355.99	Картометрический метод	1.00	-
1524	665585.12	2273392.07	665585.12	2273392.07	Картометрический метод	1.00	-
1525	665571.92	2273410.86	665571.92	2273410.86	Картометрический метод	1.00	-
1526	665533.30	2273434.70	665533.30	2273434.70	Картометрический метод	1.00	-
1527	665507.09	2273448.38	665507.09	2273448.38	Картометрический метод	1.00	-
1528	665475.52	2273473.37	665475.52	2273473.37	Картометрический метод	1.00	-
1529	665485.32	2273485.75	665485.32	2273485.75	Картометрический метод	1.00	-
1530	665480.52	2273489.35	665480.52	2273489.35	Картометрический метод	1.00	-
1531	665484.74	2273494.96	665484.74	2273494.96	Картометрический метод	1.00	-
1532	665489.53	2273491.36	665489.53	2273491.36	Картометрический метод	1.00	-
1533	665490.70	2273492.91	665490.70	2273492.91	Картометрический метод	1.00	-
1534	665479.89	2273499.02	665479.89	2273499.02	Картометрический метод	1.00	-
1535	665467.56	2273502.86	665467.56	2273502.86	Картометрический метод	1.00	-
1536	665453.71	2273501.71	665453.71	2273501.71	Картометрический метод	1.00	-
1537	665447.52	2273498.12	665447.52	2273498.12	Картометрический метод	1.00	-
1538	665446.45	2273501.65	665446.45	2273501.65	Картометрический метод	1.00	-
1539	665443.97	2273505.18	665443.97	2273505.18	Картометрический метод	1.00	-
1540	665428.70	2273526.88	665428.70	2273526.88	Картометрический метод	1.00	-

3. Сведения о характерных точках части (частей) границы объекта

Обозначение характерных точек части границы	Существующие координаты, м		Измененные (уточненные) координаты, м		Метод определения координат характерной точки	Средняя квадратическая погрешность положения характерной точки (Mt), м	Описание обозначения точки на местности (при наличии)
	X	Y	X	Y			
1	2	3	4	5	6	7	8
1541	665419.02	2273557.87	665419.02	2273557.87	Картометрический метод	1.00	-
1542	665407.66	2273594.12	665407.66	2273594.12	Картометрический метод	1.00	-
1543	665405.88	2273596.44	665405.88	2273596.44	Картометрический метод	1.00	-
1544	665389.31	2273617.15	665389.31	2273617.15	Картометрический метод	1.00	-
1545	665361.51	2273630.62	665361.51	2273630.62	Картометрический метод	1.00	-
1546	665350.22	2273634.45	665350.22	2273634.45	Картометрический метод	1.00	-
1547	665344.16	2273636.15	665344.16	2273636.15	Картометрический метод	1.00	-
1548	665319.28	2273639.62	665319.28	2273639.62	Картометрический метод	1.00	-
1549	665293.38	2273639.30	665293.38	2273639.30	Картометрический метод	1.00	-
1550	665255.78	2273639.75	665255.78	2273639.75	Картометрический метод	1.00	-
1551	665207.73	2273670.27	665207.73	2273670.27	Картометрический метод	1.00	-
1552	665151.97	2273690.95	665151.97	2273690.95	Картометрический метод	1.00	-
1553	665136.28	2273700.14	665136.28	2273700.14	Картометрический метод	1.00	-
1554	665073.47	2273753.32	665073.47	2273753.32	Картометрический метод	1.00	-
1555	665064.62	2273764.80	665064.62	2273764.80	Картометрический метод	1.00	-
1556	665048.07	2273779.66	665048.07	2273779.66	Картометрический метод	1.00	-
1557	665039.14	2273783.30	665039.14	2273783.30	Картометрический метод	1.00	-
1558	665015.20	2273786.88	665015.20	2273786.88	Картометрический метод	1.00	-
1559	664977.68	2273789.68	664977.68	2273789.68	Картометрический метод	1.00	-
1560	664929.94	2273828.15	664929.94	2273828.15	Картометрический метод	1.00	-
1561	664921.87	2273840.26	664921.87	2273840.26	Картометрический метод	1.00	-
1562	664906.60	2273847.67	664906.60	2273847.67	Картометрический метод	1.00	-
1563	664885.22	2273865.34	664885.22	2273865.34	Картометрический метод	1.00	-
1564	664862.09	2273882.25	664862.09	2273882.25	Картометрический метод	1.00	-
1565	664825.38	2273908.92	664825.38	2273908.92	Картометрический метод	1.00	-

3. Сведения о характерных точках части (частей) границы объекта

Обозначение характерных точек части границы	Существующие координаты, м		Измененные (уточненные) координаты, м		Метод определения координат характерной точки	Средняя квадратическая погрешность положения характерной точки (Mt), м	Описание обозначения точки на местности (при наличии)
	X	Y	X	Y			
1	2	3	4	5	6	7	8
1566	664806.82	2273929.84	664806.82	2273929.84	Картометрический метод	1.00	-
1567	664785.81	2273965.34	664785.81	2273965.34	Картометрический метод	1.00	-
1568	664759.77	2273995.26	664759.77	2273995.26	Картометрический метод	1.00	-
1569	664752.91	2274008.60	664752.91	2274008.60	Картометрический метод	1.00	-
1570	664746.46	2274016.20	664746.46	2274016.20	Картометрический метод	1.00	-
1571	664741.93	2274019.73	664741.93	2274019.73	Картометрический метод	1.00	-
1572	664729.30	2274025.40	664729.30	2274025.40	Картометрический метод	1.00	-
1573	664726.58	2274019.39	664726.58	2274019.39	Картометрический метод	1.00	-
1574	664717.62	2274024.95	664717.62	2274024.95	Картометрический метод	1.00	-
1575	664692.75	2274023.40	664692.75	2274023.40	Картометрический метод	1.00	-
1576	664676.29	2274019.69	664676.29	2274019.69	Картометрический метод	1.00	-
1577	664668.93	2274015.78	664668.93	2274015.78	Картометрический метод	1.00	-
1578	664663.40	2274010.64	664663.40	2274010.64	Картометрический метод	1.00	-
1579	664660.27	2274005.85	664660.27	2274005.85	Картометрический метод	1.00	-
1580	664658.53	2274000.27	664658.53	2274000.27	Картометрический метод	1.00	-
1581	664658.62	2273993.24	664658.62	2273993.24	Картометрический метод	1.00	-
1582	664662.21	2273975.71	664662.21	2273975.71	Картометрический метод	1.00	-
1583	664670.08	2273956.66	664670.08	2273956.66	Картометрический метод	1.00	-
1584	664683.64	2273927.38	664683.64	2273927.38	Картометрический метод	1.00	-
1585	664694.08	2273902.60	664694.08	2273902.60	Картометрический метод	1.00	-
1586	664711.49	2273858.13	664711.49	2273858.13	Картометрический метод	1.00	-
1587	664712.20	2273830.43	664712.20	2273830.43	Картометрический метод	1.00	-
1588	664715.79	2273791.05	664715.79	2273791.05	Картометрический метод	1.00	-
1589	664730.56	2273720.13	664730.56	2273720.13	Картометрический метод	1.00	-
1590	664730.27	2273714.45	664730.27	2273714.45	Картометрический метод	1.00	-

3. Сведения о характерных точках части (частей) границы объекта

Обозначение характерных точек части границы	Существующие координаты, м		Измененные (уточненные) координаты, м		Метод определения координат характерной точки	Средняя квадратическая погрешность положения характерной точки (Mt), м	Описание обозначения точки на местности (при наличии)
	X	Y	X	Y			
1	2	3	4	5	6	7	8
1591	664726.56	2273706.08	664726.56	2273706.08	Картометрический метод	1.00	-
1592	664714.82	2273695.35	664714.82	2273695.35	Картометрический метод	1.00	-
1593	664699.44	2273687.81	664699.44	2273687.81	Картометрический метод	1.00	-
1594	664689.51	2273686.41	664689.51	2273686.41	Картометрический метод	1.00	-
1595	664660.42	2273686.03	664660.42	2273686.03	Картометрический метод	1.00	-
1596	664652.66	2273692.63	664652.66	2273692.63	Картометрический метод	1.00	-
1597	664647.47	2273692.94	664647.47	2273692.94	Картометрический метод	1.00	-
1598	664638.87	2273687.07	664638.87	2273687.07	Картометрический метод	1.00	-
1599	664593.05	2273693.27	664593.05	2273693.27	Картометрический метод	1.00	-
1600	664564.24	2273696.51	664564.24	2273696.51	Картометрический метод	1.00	-
1601	664540.83	2273697.41	664540.83	2273697.41	Картометрический метод	1.00	-
1602	664538.98	2273695.42	664538.98	2273695.42	Картометрический метод	1.00	-
1603	664535.44	2273697.45	664535.44	2273697.45	Картометрический метод	1.00	-
1604	664527.13	2273688.67	664527.13	2273688.67	Картометрический метод	1.00	-
1605	664518.69	2273681.88	664518.69	2273681.88	Картометрический метод	1.00	-
1606	664514.07	2273677.60	664514.07	2273677.60	Картометрический метод	1.00	-
1607	664511.04	2273672.28	664511.04	2273672.28	Картометрический метод	1.00	-
1608	664508.96	2273666.08	664508.96	2273666.08	Картометрический метод	1.00	-
1609	664508.61	2273653.73	664508.61	2273653.73	Картометрический метод	1.00	-
1610	664510.50	2273644.12	664510.50	2273644.12	Картометрический метод	1.00	-
1611	664513.70	2273639.50	664513.70	2273639.50	Картометрический метод	1.00	-
1612	664518.08	2273638.33	664518.08	2273638.33	Картометрический метод	1.00	-
1613	664519.63	2273636.02	664519.63	2273636.02	Картометрический метод	1.00	-
1614	664515.43	2273628.19	664515.43	2273628.19	Картометрический метод	1.00	-
1615	664543.71	2273595.64	664543.71	2273595.64	Картометрический метод	1.00	-

3. Сведения о характерных точках части (частей) границы объекта

Обозначение характерных точек части границы	Существующие координаты, м		Измененные (уточненные) координаты, м		Метод определения координат характерной точки	Средняя квадратическая погрешность положения характерной точки (Mt), м	Описание обозначения точки на местности (при наличии)
	X	Y	X	Y			
1	2	3	4	5	6	7	8
1616	664564.66	2273587.67	664564.66	2273587.67	Картометрический метод	1.00	-
1617	664605.80	2273557.44	664605.80	2273557.44	Картометрический метод	1.00	-
1618	664624.12	2273539.67	664624.12	2273539.67	Картометрический метод	1.00	-
1619	664650.23	2273509.14	664650.23	2273509.14	Картометрический метод	1.00	-
1620	664690.66	2273476.96	664690.66	2273476.96	Картометрический метод	1.00	-
1621	664711.28	2273467.26	664711.28	2273467.26	Картометрический метод	1.00	-
1622	664769.38	2273434.72	664769.38	2273434.72	Картометрический метод	1.00	-
1623	664779.92	2273425.36	664779.92	2273425.36	Картометрический метод	1.00	-
1624	664783.77	2273418.23	664783.77	2273418.23	Картометрический метод	1.00	-
1625	664782.62	2273396.63	664782.62	2273396.63	Картометрический метод	1.00	-
1626	664779.69	2273383.90	664779.69	2273383.90	Картометрический метод	1.00	-
1627	664770.26	2273364.60	664770.26	2273364.60	Картометрический метод	1.00	-
1628	664756.94	2273354.94	664756.94	2273354.94	Картометрический метод	1.00	-
1629	664735.66	2273350.09	664735.66	2273350.09	Картометрический метод	1.00	-
1630	664721.65	2273349.50	664721.65	2273349.50	Картометрический метод	1.00	-
1631	664668.03	2273357.40	664668.03	2273357.40	Картометрический метод	1.00	-
1632	664611.16	2273359.29	664611.16	2273359.29	Картометрический метод	1.00	-
1633	664580.61	2273373.55	664580.61	2273373.55	Картометрический метод	1.00	-
1634	664551.18	2273406.69	664551.18	2273406.69	Картометрический метод	1.00	-
1635	664533.16	2273413.21	664533.16	2273413.21	Картометрический метод	1.00	-
1636	664521.90	2273411.60	664521.90	2273411.60	Картометрический метод	1.00	-
1637	664500.48	2273398.60	664500.48	2273398.60	Картометрический метод	1.00	-
1638	664507.34	2273333.45	664507.34	2273333.45	Картометрический метод	1.00	-
1639	664499.19	2273318.40	664499.19	2273318.40	Картометрический метод	1.00	-
1640	664489.91	2273314.47	664489.91	2273314.47	Картометрический метод	1.00	-

3. Сведения о характерных точках части (частей) границы объекта

Обозначение характерных точек части границы	Существующие координаты, м		Измененные (уточненные) координаты, м		Метод определения координат характерной точки	Средняя квадратическая погрешность положения характерной точки (Mt), м	Описание обозначения точки на местности (при наличии)
	X	Y	X	Y			
1	2	3	4	5	6	7	8
1641	664458.68	2273317.78	664458.68	2273317.78	Картометрический метод	1.00	-
1642	664381.86	2273337.30	664381.86	2273337.30	Картометрический метод	1.00	-
1643	664368.18	2273349.39	664368.18	2273349.39	Картометрический метод	1.00	-
1644	664383.84	2273449.28	664383.84	2273449.28	Картометрический метод	1.00	-
1645	664397.17	2273573.04	664397.17	2273573.04	Картометрический метод	1.00	-
1646	664377.98	2273624.89	664377.98	2273624.89	Картометрический метод	1.00	-
1647	664285.52	2273718.61	664285.52	2273718.61	Картометрический метод	1.00	-
1648	664212.02	2273775.74	664212.02	2273775.74	Картометрический метод	1.00	-
1649	664164.87	2273721.37	664164.87	2273721.37	Картометрический метод	1.00	-
1650	663802.15	2273341.28	663802.15	2273341.28	Картометрический метод	1.00	-
1651	663793.66	2273329.52	663793.66	2273329.52	Картометрический метод	1.00	-
1652	663782.10	2273316.55	663782.10	2273316.55	Картометрический метод	1.00	-
1653	663731.45	2273259.66	663731.45	2273259.66	Картометрический метод	1.00	-
1654	663621.57	2273146.05	663621.57	2273146.05	Картометрический метод	1.00	-
1655	663415.96	2272940.74	663415.96	2272940.74	Картометрический метод	1.00	-
1656	663360.89	2272879.29	663360.89	2272879.29	Картометрический метод	1.00	-
1657	663170.31	2272659.96	663170.31	2272659.96	Картометрический метод	1.00	-
1658	663175.69	2272611.05	663175.69	2272611.05	Картометрический метод	1.00	-
1659	663201.06	2272571.86	663201.06	2272571.86	Картометрический метод	1.00	-
1660	663322.68	2272406.28	663322.68	2272406.28	Картометрический метод	1.00	-
1661	663364.31	2272320.18	663364.31	2272320.18	Картометрический метод	1.00	-
1662	663377.65	2272285.45	663377.65	2272285.45	Картометрический метод	1.00	-
1663	663421.22	2272194.79	663421.22	2272194.79	Картометрический метод	1.00	-
1664	663454.86	2272125.38	663454.86	2272125.38	Картометрический метод	1.00	-
1665	663610.45	2271959.44	663610.45	2271959.44	Картометрический метод	1.00	-

3. Сведения о характерных точках части (частей) границы объекта

Обозначение характерных точек части границы	Существующие координаты, м		Измененные (уточненные) координаты, м		Метод определения координат характерной точки	Средняя квадратическая погрешность положения характерной точки (Mt), м	Описание обозначения точки на местности (при наличии)
	X	Y	X	Y			
1	2	3	4	5	6	7	8
1666	663790.90	2271755.31	663790.90	2271755.31	Картометрический метод	1.00	-
1667	663822.87	2271719.13	663822.87	2271719.13	Картометрический метод	1.00	-
1668	663839.35	2271695.20	663839.35	2271695.20	Картометрический метод	1.00	-
1669	663886.81	2271609.45	663886.81	2271609.45	Картометрический метод	1.00	-
1670	663909.33	2271543.62	663909.33	2271543.62	Картометрический метод	1.00	-
1671	663906.85	2271471.70	663906.85	2271471.70	Картометрический метод	1.00	-
1672	663918.98	2271411.66	663918.98	2271411.66	Картометрический метод	1.00	-
1673	663934.17	2271366.37	663934.17	2271366.37	Картометрический метод	1.00	-
1674	663964.72	2271331.74	663964.72	2271331.74	Картометрический метод	1.00	-
1675	664027.30	2271301.38	664027.30	2271301.38	Картометрический метод	1.00	-
1676	664038.77	2271285.02	664038.77	2271285.02	Картометрический метод	1.00	-
1290	664043.05	2271280.06	664043.05	2271280.06	Картометрический метод	1.00	-
1677	663240.00	2278162.17	663240.00	2278162.17	Картометрический метод	1.00	-
1678	661757.53	2277918.20	661757.53	2277918.20	Картометрический метод	1.00	-
1679	660767.41	2277315.66	660767.41	2277315.66	Картометрический метод	1.00	-
1680	661064.77	2276037.63	661064.77	2276037.63	Картометрический метод	1.00	-
1681	662286.84	2276329.39	662286.84	2276329.39	Картометрический метод	1.00	-
1682	662209.63	2276739.83	662209.63	2276739.83	Картометрический метод	1.00	-
1683	662663.05	2276830.28	662663.05	2276830.28	Картометрический метод	1.00	-
1677	663240.00	2278162.17	663240.00	2278162.17	Картометрический метод	1.00	-
1684	678874.94	2272689.80	678874.94	2272689.80	Картометрический метод	1.00	-
1685	678868.60	2272718.08	678868.60	2272718.08	Картометрический метод	1.00	-
1686	678795.02	2272695.24	678795.02	2272695.24	Картометрический метод	1.00	-
1687	678780.92	2272685.69	678780.92	2272685.69	Картометрический метод	1.00	-
1688	678758.26	2272670.34	678758.26	2272670.34	Картометрический метод	1.00	-

3. Сведения о характерных точках части (частей) границы объекта

Обозначение характерных точек части границы	Существующие координаты, м		Измененные (уточненные) координаты, м		Метод определения координат характерной точки	Средняя квадратическая погрешность положения характерной точки (Mt), м	Описание обозначения точки на местности (при наличии)
	X	Y	X	Y			
1	2	3	4	5	6	7	8
1689	678747.23	2272662.86	678747.23	2272662.86	Картометрический метод	1.00	-
1690	678742.03	2272659.34	678742.03	2272659.34	Картометрический метод	1.00	-
1691	678707.68	2272648.79	678707.68	2272648.79	Картометрический метод	1.00	-
1692	678662.97	2272635.05	678662.97	2272635.05	Картометрический метод	1.00	-
1693	678600.50	2272661.92	678600.50	2272661.92	Картометрический метод	1.00	-
1694	678479.94	2272694.93	678479.94	2272694.93	Картометрический метод	1.00	-
1695	678471.44	2272717.51	678471.44	2272717.51	Картометрический метод	1.00	-
1696	678467.61	2272727.69	678467.61	2272727.69	Картометрический метод	1.00	-
1697	678464.26	2272719.28	678464.26	2272719.28	Картометрический метод	1.00	-
1698	678449.84	2272683.10	678449.84	2272683.10	Картометрический метод	1.00	-
1699	678432.19	2272711.80	678432.19	2272711.80	Картометрический метод	1.00	-
1700	678423.23	2272726.37	678423.23	2272726.37	Картометрический метод	1.00	-
1701	678416.25	2272737.73	678416.25	2272737.73	Картометрический метод	1.00	-
1702	678399.74	2272764.59	678399.74	2272764.59	Картометрический метод	1.00	-
1703	678371.80	2272810.03	678371.80	2272810.03	Картометрический метод	1.00	-
1704	678350.92	2272816.98	678350.92	2272816.98	Картометрический метод	1.00	-
1705	678371.04	2272709.66	678371.04	2272709.66	Картометрический метод	1.00	-
1706	678377.21	2272676.73	678377.21	2272676.73	Картометрический метод	1.00	-
1707	678380.45	2272659.50	678380.45	2272659.50	Картометрический метод	1.00	-
1708	678381.33	2272654.80	678381.33	2272654.80	Картометрический метод	1.00	-
1709	678347.89	2272604.98	678347.89	2272604.98	Картометрический метод	1.00	-
1710	678346.09	2272605.83	678346.09	2272605.83	Картометрический метод	1.00	-
1711	678335.15	2272610.99	678335.15	2272610.99	Картометрический метод	1.00	-
1712	678314.12	2272620.90	678314.12	2272620.90	Картометрический метод	1.00	-
1713	678286.38	2272633.98	678286.38	2272633.98	Картометрический метод	1.00	-

3. Сведения о характерных точках части (частей) границы объекта

Обозначение характерных точек части границы	Существующие координаты, м		Измененные (уточненные) координаты, м		Метод определения координат характерной точки	Средняя квадратическая погрешность положения характерной точки (Mt), м	Описание обозначения точки на местности (при наличии)
	X	Y	X	Y			
1	2	3	4	5	6	7	8
1714	678282.92	2272570.43	678282.92	2272570.43	Картометрический метод	1.00	-
1715	678282.47	2272562.08	678282.47	2272562.08	Картометрический метод	1.00	-
1716	678298.52	2272553.76	678298.52	2272553.76	Картометрический метод	1.00	-
1717	678309.22	2272548.20	678309.22	2272548.20	Картометрический метод	1.00	-
1718	678324.78	2272540.13	678324.78	2272540.13	Картометрический метод	1.00	-
1719	678333.95	2272535.38	678333.95	2272535.38	Картометрический метод	1.00	-
1720	678316.37	2272469.68	678316.37	2272469.68	Картометрический метод	1.00	-
1721	678295.25	2272431.08	678295.25	2272431.08	Картометрический метод	1.00	-
1722	678235.52	2272433.03	678235.52	2272433.03	Картометрический метод	1.00	-
1723	678229.28	2272433.23	678229.28	2272433.23	Картометрический метод	1.00	-
1724	678222.87	2272428.56	678222.87	2272428.56	Картометрический метод	1.00	-
1725	678217.38	2272424.56	678217.38	2272424.56	Картометрический метод	1.00	-
1726	678179.34	2272396.86	678179.34	2272396.86	Картометрический метод	1.00	-
1727	678141.18	2272369.06	678141.18	2272369.06	Картометрический метод	1.00	-
1728	678128.19	2272374.21	678128.19	2272374.21	Картометрический метод	1.00	-
1729	678112.54	2272380.41	678112.54	2272380.41	Картометрический метод	1.00	-
1730	678110.50	2272381.22	678110.50	2272381.22	Картометрический метод	1.00	-
1731	678110.21	2272379.37	678110.21	2272379.37	Картометрический метод	1.00	-
1732	678107.95	2272365.25	678107.95	2272365.25	Картометрический метод	1.00	-
1733	678100.58	2272319.01	678100.58	2272319.01	Картометрический метод	1.00	-
1734	678132.64	2272288.87	678132.64	2272288.87	Картометрический метод	1.00	-
1735	678177.44	2272227.49	678177.44	2272227.49	Картометрический метод	1.00	-
1736	678141.40	2272174.59	678141.40	2272174.59	Картометрический метод	1.00	-
1737	678139.89	2272173.77	678139.89	2272173.77	Картометрический метод	1.00	-
1738	678150.04	2272162.50	678150.04	2272162.50	Картометрический метод	1.00	-

3. Сведения о характерных точках части (частей) границы объекта

Обозначение характерных точек части границы	Существующие координаты, м		Измененные (уточненные) координаты, м		Метод определения координат характерной точки	Средняя квадратическая погрешность положения характерной точки (Mt), м	Описание обозначения точки на местности (при наличии)
	X	Y	X	Y			
1	2	3	4	5	6	7	8
1739	678145.07	2272152.86	678145.07	2272152.86	Картометрический метод	1.00	-
1740	678083.10	2272073.06	678083.10	2272073.06	Картометрический метод	1.00	-
1741	678099.58	2271929.33	678099.58	2271929.33	Картометрический метод	1.00	-
1742	678114.14	2271867.87	678114.14	2271867.87	Картометрический метод	1.00	-
1743	678136.62	2271842.47	678136.62	2271842.47	Картометрический метод	1.00	-
1744	677959.24	2271882.54	677959.24	2271882.54	Картометрический метод	1.00	-
1745	677912.11	2271891.41	677912.11	2271891.41	Картометрический метод	1.00	-
1746	677794.53	2271917.49	677794.53	2271917.49	Картометрический метод	1.00	-
1747	677772.62	2271914.24	677772.62	2271914.24	Картометрический метод	1.00	-
1748	677747.05	2271834.79	677747.05	2271834.79	Картометрический метод	1.00	-
1749	677690.72	2271643.72	677690.72	2271643.72	Картометрический метод	1.00	-
1750	677669.49	2271548.24	677669.49	2271548.24	Картометрический метод	1.00	-
1751	677653.71	2271494.40	677653.71	2271494.40	Картометрический метод	1.00	-
1752	677615.53	2271468.65	677615.53	2271468.65	Картометрический метод	1.00	-
1753	677449.37	2271467.52	677449.37	2271467.52	Картометрический метод	1.00	-
1754	677498.09	2271252.94	677498.09	2271252.94	Картометрический метод	1.00	-
1755	677459.68	2271220.94	677459.68	2271220.94	Картометрический метод	1.00	-
1756	677376.40	2271428.28	677376.40	2271428.28	Картометрический метод	1.00	-
1757	677282.41	2271340.01	677282.41	2271340.01	Картометрический метод	1.00	-
1758	677233.24	2271296.87	677233.24	2271296.87	Картометрический метод	1.00	-
1759	677169.00	2271139.74	677169.00	2271139.74	Картометрический метод	1.00	-
1760	677159.66	2271099.74	677159.66	2271099.74	Картометрический метод	1.00	-
1761	677179.31	2271065.86	677179.31	2271065.86	Картометрический метод	1.00	-
1762	677183.62	2271068.19	677183.62	2271068.19	Картометрический метод	1.00	-
1763	677195.23	2271046.86	677195.23	2271046.86	Картометрический метод	1.00	-

3. Сведения о характерных точках части (частей) границы объекта

Обозначение характерных точек части границы	Существующие координаты, м		Измененные (уточненные) координаты, м		Метод определения координат характерной точки	Средняя квадратическая погрешность положения характерной точки (Mt), м	Описание обозначения точки на местности (при наличии)
	X	Y	X	Y			
1	2	3	4	5	6	7	8
1764	677190.85	2271044.44	677190.85	2271044.44	Картометрический метод	1.00	-
1765	677244.05	2270935.47	677244.05	2270935.47	Картометрический метод	1.00	-
1766	677311.51	2270795.73	677311.51	2270795.73	Картометрический метод	1.00	-
1767	677315.49	2270797.82	677315.49	2270797.82	Картометрический метод	1.00	-
1768	677327.11	2270774.07	677327.11	2270774.07	Картометрический метод	1.00	-
1769	677323.05	2270772.24	677323.05	2270772.24	Картометрический метод	1.00	-
1770	677349.66	2270721.70	677349.66	2270721.70	Картометрический метод	1.00	-
1771	677377.86	2270668.14	677377.86	2270668.14	Картометрический метод	1.00	-
1772	677382.00	2270662.39	677382.00	2270662.39	Картометрический метод	1.00	-
1773	677413.49	2270642.60	677413.49	2270642.60	Картометрический метод	1.00	-
1774	677423.78	2270638.83	677423.78	2270638.83	Картометрический метод	1.00	-
1775	677459.96	2270635.67	677459.96	2270635.67	Картометрический метод	1.00	-
1776	677595.48	2270676.18	677595.48	2270676.18	Картометрический метод	1.00	-
1777	677596.09	2270679.76	677596.09	2270679.76	Картометрический метод	1.00	-
1778	677618.49	2270687.30	677618.49	2270687.30	Картометрический метод	1.00	-
1779	677621.80	2270683.62	677621.80	2270683.62	Картометрический метод	1.00	-
1780	677716.46	2270720.71	677716.46	2270720.71	Картометрический метод	1.00	-
1781	677783.17	2270749.79	677783.17	2270749.79	Картометрический метод	1.00	-
1782	677867.27	2270786.46	677867.27	2270786.46	Картометрический метод	1.00	-
1783	677867.89	2270797.48	677867.89	2270797.48	Картометрический метод	1.00	-
1784	677863.05	2270798.15	677863.05	2270798.15	Картометрический метод	1.00	-
1785	677863.68	2270801.86	677863.68	2270801.86	Картометрический метод	1.00	-
1786	677872.66	2270802.27	677872.66	2270802.27	Картометрический метод	1.00	-
1787	677874.16	2270798.63	677874.16	2270798.63	Картометрический метод	1.00	-
1788	677876.83	2270799.71	677876.83	2270799.71	Картометрический метод	1.00	-

3. Сведения о характерных точках части (частей) границы объекта

Обозначение характерных точек части границы	Существующие координаты, м		Измененные (уточненные) координаты, м		Метод определения координат характерной точки	Средняя квадратическая погрешность положения характерной точки (Mt), м	Описание обозначения точки на местности (при наличии)
	X	Y	X	Y			
1	2	3	4	5	6	7	8
1789	677883.87	2270793.11	677883.87	2270793.11	Картометрический метод	1.00	-
1790	677998.62	2270844.76	677998.62	2270844.76	Картометрический метод	1.00	-
1791	678030.22	2270858.42	678030.22	2270858.42	Картометрический метод	1.00	-
1792	678132.15	2270902.49	678132.15	2270902.49	Картометрический метод	1.00	-
1793	678130.06	2270906.85	678130.06	2270906.85	Картометрический метод	1.00	-
1794	678152.75	2270916.31	678152.75	2270916.31	Картометрический метод	1.00	-
1795	678154.83	2270911.95	678154.83	2270911.95	Картометрический метод	1.00	-
1796	678407.19	2271018.08	678407.19	2271018.08	Картометрический метод	1.00	-
1797	678404.98	2271022.49	678404.98	2271022.49	Картометрический метод	1.00	-
1798	678428.33	2271033.00	678428.33	2271033.00	Картометрический метод	1.00	-
1799	678430.33	2271028.49	678430.33	2271028.49	Картометрический метод	1.00	-
1800	678478.78	2271052.08	678478.78	2271052.08	Картометрический метод	1.00	-
1801	678539.63	2271074.25	678539.63	2271074.25	Картометрический метод	1.00	-
1802	678582.57	2271087.57	678582.57	2271087.57	Картометрический метод	1.00	-
1803	678636.99	2271094.44	678636.99	2271094.44	Картометрический метод	1.00	-
1804	678642.98	2271094.85	678642.98	2271094.85	Картометрический метод	1.00	-
1805	678641.62	2271154.10	678641.62	2271154.10	Картометрический метод	1.00	-
1806	678640.45	2271173.38	678640.45	2271173.38	Картометрический метод	1.00	-
1807	678622.95	2271207.50	678622.95	2271207.50	Картометрический метод	1.00	-
1808	678579.19	2271268.04	678579.19	2271268.04	Картометрический метод	1.00	-
1809	678570.39	2271259.96	678570.39	2271259.96	Картометрический метод	1.00	-
1810	678548.11	2271281.29	678548.11	2271281.29	Картометрический метод	1.00	-
1811	678529.70	2271306.29	678529.70	2271306.29	Картометрический метод	1.00	-
1812	678534.94	2271310.18	678534.94	2271310.18	Картометрический метод	1.00	-
1813	678536.25	2271308.35	678536.25	2271308.35	Картометрический метод	1.00	-

3. Сведения о характерных точках части (частей) границы объекта

Обозначение характерных точек части границы	Существующие координаты, м		Измененные (уточненные) координаты, м		Метод определения координат характерной точки	Средняя квадратическая погрешность положения характерной точки (Mt), м	Описание обозначения точки на местности (при наличии)
	X	Y	X	Y			
1	2	3	4	5	6	7	8
1814	678654.43	2271342.80	678654.43	2271342.80	Картометрический метод	1.00	-
1815	678720.90	2271526.13	678720.90	2271526.13	Картометрический метод	1.00	-
1816	678821.83	2271551.24	678821.83	2271551.24	Картометрический метод	1.00	-
1817	678941.30	2271586.26	678941.30	2271586.26	Картометрический метод	1.00	-
1818	679101.10	2271633.11	679101.10	2271633.11	Картометрический метод	1.00	-
1819	679229.27	2271694.17	679229.27	2271694.17	Картометрический метод	1.00	-
1820	679249.54	2271699.65	679249.54	2271699.65	Картометрический метод	1.00	-
1821	679278.78	2271722.32	679278.78	2271722.32	Картометрический метод	1.00	-
1822	679315.99	2271771.91	679315.99	2271771.91	Картометрический метод	1.00	-
1823	679298.72	2271910.27	679298.72	2271910.27	Картометрический метод	1.00	-
1824	679297.53	2271919.77	679297.53	2271919.77	Картометрический метод	1.00	-
1825	679141.38	2272182.92	679141.38	2272182.92	Картометрический метод	1.00	-
1826	679067.93	2272285.30	679067.93	2272285.30	Картометрический метод	1.00	-
1827	678814.78	2272544.07	678814.78	2272544.07	Картометрический метод	1.00	-
1828	678714.30	2272613.27	678714.30	2272613.27	Картометрический метод	1.00	-
1829	678744.11	2272626.85	678744.11	2272626.85	Картометрический метод	1.00	-
1830	678746.14	2272627.78	678746.14	2272627.78	Картометрический метод	1.00	-
1831	678773.68	2272647.56	678773.68	2272647.56	Картометрический метод	1.00	-
1832	678784.38	2272655.23	678784.38	2272655.23	Картометрический метод	1.00	-
1833	678805.87	2272670.66	678805.87	2272670.66	Картометрический метод	1.00	-
1834	678808.69	2272672.69	678808.69	2272672.69	Картометрический метод	1.00	-
1684	678874.94	2272689.80	678874.94	2272689.80	Картометрический метод	1.00	-
1835	677391.00	2260579.50	677391.00	2260579.50	Картометрический метод	1.00	-
1836	677388.60	2260643.10	677388.60	2260643.10	Картометрический метод	1.00	-
1837	677381.00	2260654.20	677381.00	2260654.20	Картометрический метод	1.00	-

3. Сведения о характерных точках части (частей) границы объекта

Обозначение характерных точек части границы	Существующие координаты, м		Измененные (уточненные) координаты, м		Метод определения координат характерной точки	Средняя квадратическая погрешность положения характерной точки (Mt), м	Описание обозначения точки на местности (при наличии)
	X	Y	X	Y			
1	2	3	4	5	6	7	8
1838	677327.00	2260695.40	677327.00	2260695.40	Картометрический метод	1.00	-
1839	677052.29	2260853.85	677052.29	2260853.85	Картометрический метод	1.00	-
1840	676784.00	2261008.60	676784.00	2261008.60	Картометрический метод	1.00	-
1841	676701.56	2261031.43	676701.56	2261031.43	Картометрический метод	1.00	-
1842	676701.30	2261031.50	676701.30	2261031.50	Картометрический метод	1.00	-
1843	676347.50	2261101.30	676347.50	2261101.30	Картометрический метод	1.00	-
1844	676281.50	2261115.00	676281.50	2261115.00	Картометрический метод	1.00	-
1845	676265.80	2261114.80	676265.80	2261114.80	Картометрический метод	1.00	-
1846	676246.50	2261119.80	676246.50	2261119.80	Картометрический метод	1.00	-
1847	676235.52	2261093.20	676235.52	2261093.20	Картометрический метод	1.00	-
1848	676234.90	2261091.70	676234.90	2261091.70	Картометрический метод	1.00	-
1849	676233.10	2261087.30	676233.10	2261087.30	Картометрический метод	1.00	-
1850	676024.80	2260583.58	676024.80	2260583.58	Картометрический метод	1.00	-
1851	675895.66	2260271.28	675895.66	2260271.28	Картометрический метод	1.00	-
1852	675797.61	2260034.18	675797.61	2260034.18	Картометрический метод	1.00	-
1853	675737.58	2259888.99	675737.58	2259888.99	Картометрический метод	1.00	-
1854	675697.80	2259792.80	675697.80	2259792.80	Картометрический метод	1.00	-
1855	675702.40	2259797.80	675702.40	2259797.80	Картометрический метод	1.00	-
1856	675706.40	2259799.80	675706.40	2259799.80	Картометрический метод	1.00	-
1857	675709.40	2259798.70	675709.40	2259798.70	Картометрический метод	1.00	-
1858	675712.40	2259794.70	675712.40	2259794.70	Картометрический метод	1.00	-
1859	675713.40	2259796.70	675713.40	2259796.70	Картометрический метод	1.00	-
1860	675721.30	2259789.70	675721.30	2259789.70	Картометрический метод	1.00	-
1861	675726.30	2259779.60	675726.30	2259779.60	Картометрический метод	1.00	-
1862	675729.30	2259776.60	675729.30	2259776.60	Картометрический метод	1.00	-

3. Сведения о характерных точках части (частей) границы объекта

Обозначение характерных точек части границы	Существующие координаты, м		Измененные (уточненные) координаты, м		Метод определения координат характерной точки	Средняя квадратическая погрешность положения характерной точки (Mt), м	Описание обозначения точки на местности (при наличии)
	X	Y	X	Y			
1	2	3	4	5	6	7	8
1863	675757.10	2259760.40	675757.10	2259760.40	Картометрический метод	1.00	-
1864	675770.90	2259727.30	675770.90	2259727.30	Картометрический метод	1.00	-
1865	675773.90	2259724.30	675773.90	2259724.30	Картометрический метод	1.00	-
1866	675776.90	2259721.30	675776.90	2259721.30	Картометрический метод	1.00	-
1867	675782.90	2259719.20	675782.90	2259719.20	Картометрический метод	1.00	-
1868	675790.80	2259714.20	675790.80	2259714.20	Картометрический метод	1.00	-
1869	675797.80	2259708.10	675797.80	2259708.10	Картометрический метод	1.00	-
1870	675800.80	2259714.10	675800.80	2259714.10	Картометрический метод	1.00	-
1871	675806.80	2259711.10	675806.80	2259711.10	Картометрический метод	1.00	-
1872	675826.70	2259697.90	675826.70	2259697.90	Картометрический метод	1.00	-
1873	675830.60	2259686.90	675830.60	2259686.90	Картометрический метод	1.00	-
1874	675830.60	2259681.90	675830.60	2259681.90	Картометрический метод	1.00	-
1875	675829.60	2259678.90	675829.60	2259678.90	Картометрический метод	1.00	-
1876	675833.00	2259671.90	675833.00	2259671.90	Картометрический метод	1.00	-
1877	675881.40	2259649.60	675881.40	2259649.60	Картометрический метод	1.00	-
1878	675992.50	2259577.90	675992.50	2259577.90	Картометрический метод	1.00	-
1879	676061.80	2259530.60	676061.80	2259530.60	Картометрический метод	1.00	-
1880	676109.92	2259496.30	676109.92	2259496.30	Картометрический метод	1.00	-
1881	676154.10	2259464.80	676154.10	2259464.80	Картометрический метод	1.00	-
1882	676199.70	2259440.50	676199.70	2259440.50	Картометрический метод	1.00	-
1883	676347.30	2259414.54	676347.30	2259414.54	Картометрический метод	1.00	-
1884	676353.80	2259413.40	676353.80	2259413.40	Картометрический метод	1.00	-
1885	676439.50	2259389.60	676439.50	2259389.60	Картометрический метод	1.00	-
1886	676453.06	2259387.41	676453.06	2259387.41	Картометрический метод	1.00	-
1887	676543.00	2259372.90	676543.00	2259372.90	Картометрический метод	1.00	-

3. Сведения о характерных точках части (частей) границы объекта

Обозначение характерных точек части границы	Существующие координаты, м		Измененные (уточненные) координаты, м		Метод определения координат характерной точки	Средняя квадратическая погрешность положения характерной точки (Mt), м	Описание обозначения точки на местности (при наличии)
	X	Y	X	Y			
1	2	3	4	5	6	7	8
1888	676595.87	2259362.66	676595.87	2259362.66	Картометрический метод	1.00	-
1889	676634.03	2259355.27	676634.03	2259355.27	Картометрический метод	1.00	-
1890	676649.58	2259352.26	676649.58	2259352.26	Картометрический метод	1.00	-
1891	676684.50	2259345.50	676684.50	2259345.50	Картометрический метод	1.00	-
1892	676717.85	2259344.07	676717.85	2259344.07	Картометрический метод	1.00	-
1893	676720.59	2259343.95	676720.59	2259343.95	Картометрический метод	1.00	-
1894	676733.40	2259343.40	676733.40	2259343.40	Картометрический метод	1.00	-
1895	676748.33	2259346.47	676748.33	2259346.47	Картометрический метод	1.00	-
1896	676773.41	2259351.62	676773.41	2259351.62	Картометрический метод	1.00	-
1897	676778.55	2259352.67	676778.55	2259352.67	Картометрический метод	1.00	-
1898	676788.90	2259354.80	676788.90	2259354.80	Картометрический метод	1.00	-
1899	676816.77	2259360.12	676816.77	2259360.12	Картометрический метод	1.00	-
1900	676828.45	2259362.35	676828.45	2259362.35	Картометрический метод	1.00	-
1901	676845.90	2259365.68	676845.90	2259365.68	Картометрический метод	1.00	-
1902	676852.80	2259367.00	676852.80	2259367.00	Картометрический метод	1.00	-
1903	676857.01	2259367.39	676857.01	2259367.39	Картометрический метод	1.00	-
1904	676868.45	2259368.43	676868.45	2259368.43	Картометрический метод	1.00	-
1905	676903.63	2259371.66	676903.63	2259371.66	Картометрический метод	1.00	-
1906	676924.86	2259373.60	676924.86	2259373.60	Картометрический метод	1.00	-
1907	676940.71	2259375.05	676940.71	2259375.05	Картометрический метод	1.00	-
1908	676962.00	2259377.00	676962.00	2259377.00	Картометрический метод	1.00	-
1909	676976.50	2259387.00	676976.50	2259387.00	Картометрический метод	1.00	-
1910	676992.60	2259398.10	676992.60	2259398.10	Картометрический метод	1.00	-
1911	677041.70	2259468.90	677041.70	2259468.90	Картометрический метод	1.00	-
1912	677065.60	2259548.00	677065.60	2259548.00	Картометрический метод	1.00	-

3. Сведения о характерных точках части (частей) границы объекта

Обозначение характерных точек части границы	Существующие координаты, м		Измененные (уточненные) координаты, м		Метод определения координат характерной точки	Средняя квадратическая погрешность положения характерной точки (Mt), м	Описание обозначения точки на местности (при наличии)
	X	Y	X	Y			
1	2	3	4	5	6	7	8
1913	677101.60	2259661.50	677101.60	2259661.50	Картометрический метод	1.00	-
1914	677154.58	2259830.37	677154.58	2259830.37	Картометрический метод	1.00	-
1915	677222.80	2260047.82	677222.80	2260047.82	Картометрический метод	1.00	-
1916	677231.70	2260076.20	677231.70	2260076.20	Картометрический метод	1.00	-
1917	677253.00	2260149.20	677253.00	2260149.20	Картометрический метод	1.00	-
1918	677309.57	2260329.65	677309.57	2260329.65	Картометрический метод	1.00	-
1835	677391.00	2260579.50	677391.00	2260579.50	Картометрический метод	1.00	-
1919	671268.50	2261725.06	671268.50	2261725.06	Картометрический метод	1.00	-
1920	671277.25	2261686.09	671277.25	2261686.09	Картометрический метод	1.00	-
1921	671303.54	2261620.93	671303.54	2261620.93	Картометрический метод	1.00	-
1922	671321.50	2261586.02	671321.50	2261586.02	Картометрический метод	1.00	-
1923	671343.13	2261547.52	671343.13	2261547.52	Картометрический метод	1.00	-
1924	671355.71	2261526.18	671355.71	2261526.18	Картометрический метод	1.00	-
1925	671432.33	2261396.08	671432.33	2261396.08	Картометрический метод	1.00	-
1926	671442.95	2261380.83	671442.95	2261380.83	Картометрический метод	1.00	-
1927	671515.35	2261279.32	671515.35	2261279.32	Картометрический метод	1.00	-
1928	671665.62	2261032.31	671665.62	2261032.31	Картометрический метод	1.00	-
1929	671687.08	2260997.05	671687.08	2260997.05	Картометрический метод	1.00	-
1930	671695.97	2261007.95	671695.97	2261007.95	Картометрический метод	1.00	-
1931	671715.55	2261032.06	671715.55	2261032.06	Картометрический метод	1.00	-
1932	671843.72	2261086.21	671843.72	2261086.21	Картометрический метод	1.00	-
1933	671909.09	2261148.92	671909.09	2261148.92	Картометрический метод	1.00	-
1934	671990.98	2261258.03	671990.98	2261258.03	Картометрический метод	1.00	-
1935	672015.33	2261306.33	672015.33	2261306.33	Картометрический метод	1.00	-
1936	672033.15	2261314.98	672033.15	2261314.98	Картометрический метод	1.00	-

3. Сведения о характерных точках части (частей) границы объекта

Обозначение характерных точек части границы	Существующие координаты, м		Измененные (уточненные) координаты, м		Метод определения координат характерной точки	Средняя квадратическая погрешность положения характерной точки (Mt), м	Описание обозначения точки на местности (при наличии)
	X	Y	X	Y			
1	2	3	4	5	6	7	8
1937	672156.52	2261484.91	672156.52	2261484.91	Картометрический метод	1.00	-
1938	672317.36	2261567.98	672317.36	2261567.98	Картометрический метод	1.00	-
1939	672363.44	2261579.19	672363.44	2261579.19	Картометрический метод	1.00	-
1940	672361.65	2261598.12	672361.65	2261598.12	Картометрический метод	1.00	-
1941	672468.07	2261630.20	672468.07	2261630.20	Картометрический метод	1.00	-
1942	672556.63	2261731.31	672556.63	2261731.31	Картометрический метод	1.00	-
1943	672571.99	2261771.35	672571.99	2261771.35	Картометрический метод	1.00	-
1944	672571.40	2261810.93	672571.40	2261810.93	Картометрический метод	1.00	-
1945	672553.98	2261834.60	672553.98	2261834.60	Картометрический метод	1.00	-
1946	672519.49	2261861.59	672519.49	2261861.59	Картометрический метод	1.00	-
1947	672488.92	2261876.85	672488.92	2261876.85	Картометрический метод	1.00	-
1948	672446.34	2261880.83	672446.34	2261880.83	Картометрический метод	1.00	-
1949	672392.74	2261899.46	672392.74	2261899.46	Картометрический метод	1.00	-
1950	672306.31	2262037.49	672306.31	2262037.49	Картометрический метод	1.00	-
1951	672258.94	2262024.08	672258.94	2262024.08	Картометрический метод	1.00	-
1952	672293.24	2262058.36	672293.24	2262058.36	Картометрический метод	1.00	-
1953	672294.92	2262229.21	672294.92	2262229.21	Картометрический метод	1.00	-
1954	672218.04	2262330.26	672218.04	2262330.26	Картометрический метод	1.00	-
1955	672212.87	2262342.05	672212.87	2262342.05	Картометрический метод	1.00	-
1956	672115.99	2262446.88	672115.99	2262446.88	Картометрический метод	1.00	-
1957	671980.62	2262529.12	671980.62	2262529.12	Картометрический метод	1.00	-
1958	671722.13	2262575.19	671722.13	2262575.19	Картометрический метод	1.00	-
1959	671684.94	2262555.00	671684.94	2262555.00	Картометрический метод	1.00	-
1960	671677.82	2262536.54	671677.82	2262536.54	Картометрический метод	1.00	-
1961	671626.21	2262447.39	671626.21	2262447.39	Картометрический метод	1.00	-

3. Сведения о характерных точках части (частей) границы объекта

Обозначение характерных точек части границы	Существующие координаты, м		Измененные (уточненные) координаты, м		Метод определения координат характерной точки	Средняя квадратическая погрешность положения характерной точки (Mt), м	Описание обозначения точки на местности (при наличии)
	X	Y	X	Y			
1	2	3	4	5	6	7	8
1962	671559.34	2262473.78	671559.34	2262473.78	Картометрический метод	1.00	-
1963	671488.66	2262309.48	671488.66	2262309.48	Картометрический метод	1.00	-
1964	671367.20	2262010.41	671367.20	2262010.41	Картометрический метод	1.00	-
1965	671274.17	2261776.63	671274.17	2261776.63	Картометрический метод	1.00	-
1919	671268.50	2261725.06	671268.50	2261725.06	Картометрический метод	1.00	-
1966	680866.85	2263124.06	680866.85	2263124.06	Картометрический метод	1.00	-
1967	680783.89	2263001.80	680783.89	2263001.80	Картометрический метод	1.00	-
1968	680757.71	2262970.92	680757.71	2262970.92	Картометрический метод	1.00	-
1969	680703.84	2262867.82	680703.84	2262867.82	Картометрический метод	1.00	-
1970	681288.79	2262509.83	681288.79	2262509.83	Картометрический метод	1.00	-
1971	681726.54	2263179.24	681726.54	2263179.24	Картометрический метод	1.00	-
1972	681762.59	2263228.45	681762.59	2263228.45	Картометрический метод	1.00	-
1973	681779.00	2263250.86	681779.00	2263250.86	Картометрический метод	1.00	-
1974	681586.54	2263403.64	681586.54	2263403.64	Картометрический метод	1.00	-
1975	681453.32	2263510.59	681453.32	2263510.59	Картометрический метод	1.00	-
1976	681320.69	2263610.05	681320.69	2263610.05	Картометрический метод	1.00	-
1977	681294.17	2263625.80	681294.17	2263625.80	Картометрический метод	1.00	-
1978	681334.91	2263699.76	681334.91	2263699.76	Картометрический метод	1.00	-
1979	681237.61	2263754.18	681237.61	2263754.18	Картометрический метод	1.00	-
1980	681227.65	2263728.66	681227.65	2263728.66	Картометрический метод	1.00	-
1981	681197.05	2263663.65	681197.05	2263663.65	Картометрический метод	1.00	-
1982	681060.04	2263760.95	681060.04	2263760.95	Картометрический метод	1.00	-
1983	681034.32	2263727.45	681034.32	2263727.45	Картометрический метод	1.00	-
1984	681021.28	2263703.69	681021.28	2263703.69	Картометрический метод	1.00	-
1985	681013.08	2263688.79	681013.08	2263688.79	Картометрический метод	1.00	-

3. Сведения о характерных точках части (частей) границы объекта

Обозначение характерных точек части границы	Существующие координаты, м		Измененные (уточненные) координаты, м		Метод определения координат характерной точки	Средняя квадратическая погрешность положения характерной точки (Mt), м	Описание обозначения точки на местности (при наличии)
	X	Y	X	Y			
1	2	3	4	5	6	7	8
1986	680996.09	2263693.25	680996.09	2263693.25	Картометрический метод	1.00	-
1987	680954.42	2263608.26	680954.42	2263608.26	Картометрический метод	1.00	-
1988	680930.45	2263559.58	680930.45	2263559.58	Картометрический метод	1.00	-
1989	680911.23	2263519.97	680911.23	2263519.97	Картометрический метод	1.00	-
1990	680819.98	2263390.15	680819.98	2263390.15	Картометрический метод	1.00	-
1991	680807.42	2263347.77	680807.42	2263347.77	Картометрический метод	1.00	-
1992	680776.55	2263298.42	680776.55	2263298.42	Картометрический метод	1.00	-
1993	680713.99	2263214.94	680713.99	2263214.94	Картометрический метод	1.00	-
1994	680732.69	2263198.87	680732.69	2263198.87	Картометрический метод	1.00	-
1995	680741.37	2263211.11	680741.37	2263211.11	Картометрический метод	1.00	-
1966	680866.85	2263124.06	680866.85	2263124.06	Картометрический метод	1.00	-
1996	680036.60	2265917.00	680036.60	2265917.00	Картометрический метод	1.00	-
1997	679829.70	2265802.00	679829.70	2265802.00	Картометрический метод	1.00	-
1998	679726.80	2265725.00	679726.80	2265725.00	Картометрический метод	1.00	-
1999	679715.90	2265738.60	679715.90	2265738.60	Картометрический метод	1.00	-
2000	679686.50	2265723.40	679686.50	2265723.40	Картометрический метод	1.00	-
2001	679304.20	2265514.30	679304.20	2265514.30	Картометрический метод	1.00	-
2002	679305.70	2265511.40	679305.70	2265511.40	Картометрический метод	1.00	-
2003	679303.10	2265510.10	679303.10	2265510.10	Картометрический метод	1.00	-
2004	679337.48	2265448.68	679337.48	2265448.68	Картометрический метод	1.00	-
2005	679343.70	2265437.56	679343.70	2265437.56	Картометрический метод	1.00	-
2006	679392.11	2265351.07	679392.11	2265351.07	Картометрический метод	1.00	-
2007	679391.80	2265350.90	679391.80	2265350.90	Картометрический метод	1.00	-
2008	679209.60	2265248.80	679209.60	2265248.80	Картометрический метод	1.00	-
2009	679318.04	2265052.12	679318.04	2265052.12	Картометрический метод	1.00	-

3. Сведения о характерных точках части (частей) границы объекта

Обозначение характерных точек части границы	Существующие координаты, м		Измененные (уточненные) координаты, м		Метод определения координат характерной точки	Средняя квадратическая погрешность положения характерной точки (Mt), м	Описание обозначения точки на местности (при наличии)
	X	Y	X	Y			
1	2	3	4	5	6	7	8
2010	679372.33	2265081.73	679372.33	2265081.73	Картометрический метод	1.00	-
2011	679416.77	2265105.98	679416.77	2265105.98	Картометрический метод	1.00	-
2012	679463.98	2265131.72	679463.98	2265131.72	Картометрический метод	1.00	-
2013	679796.70	2265313.20	679796.70	2265313.20	Картометрический метод	1.00	-
2014	679806.20	2265295.70	679806.20	2265295.70	Картометрический метод	1.00	-
2015	679818.83	2265272.56	679818.83	2265272.56	Картометрический метод	1.00	-
2016	679834.70	2265243.50	679834.70	2265243.50	Картометрический метод	1.00	-
2017	680043.20	2265358.10	680043.20	2265358.10	Картометрический метод	1.00	-
2018	680031.34	2265379.95	680031.34	2265379.95	Картометрический метод	1.00	-
2019	680015.29	2265409.53	680015.29	2265409.53	Картометрический метод	1.00	-
2020	680161.90	2265489.50	680161.90	2265489.50	Картометрический метод	1.00	-
2021	680175.50	2265518.20	680175.50	2265518.20	Картометрический метод	1.00	-
2022	680190.20	2265531.60	680190.20	2265531.60	Картометрический метод	1.00	-
2023	680221.80	2265547.70	680221.80	2265547.70	Картометрический метод	1.00	-
2024	680236.20	2265551.60	680236.20	2265551.60	Картометрический метод	1.00	-
2025	680174.51	2265664.53	680174.51	2265664.53	Картометрический метод	1.00	-
2026	680174.50	2265664.50	680174.50	2265664.50	Картометрический метод	1.00	-
2027	680076.90	2265843.20	680076.90	2265843.20	Картометрический метод	1.00	-
2028	680076.91	2265843.21	680076.91	2265843.21	Картометрический метод	1.00	-
1996	680036.60	2265917.00	680036.60	2265917.00	Картометрический метод	1.00	-
2029	683036.70	2263869.55	683036.70	2263869.55	Картометрический метод	1.00	-
2030	682962.20	2264158.76	682962.20	2264158.76	Картометрический метод	1.00	-
2031	682622.61	2264221.07	682622.61	2264221.07	Картометрический метод	1.00	-
2032	682223.50	2264287.50	682223.50	2264287.50	Картометрический метод	1.00	-
2033	682091.40	2264274.20	682091.40	2264274.20	Картометрический метод	1.00	-

3. Сведения о характерных точках части (частей) границы объекта

Обозначение характерных точек части границы	Существующие координаты, м		Измененные (уточненные) координаты, м		Метод определения координат характерной точки	Средняя квадратическая погрешность положения характерной точки (Mt), м	Описание обозначения точки на местности (при наличии)
	X	Y	X	Y			
1	2	3	4	5	6	7	8
2034	682092.90	2264264.80	682092.90	2264264.80	Картометрический метод	1.00	-
2035	682086.80	2264264.90	682086.80	2264264.90	Картометрический метод	1.00	-
2036	682073.70	2264264.90	682073.70	2264264.90	Картометрический метод	1.00	-
2037	682072.20	2264266.20	682072.20	2264266.20	Картометрический метод	1.00	-
2038	682069.20	2264265.90	682069.20	2264265.90	Картометрический метод	1.00	-
2039	682068.20	2264241.10	682068.20	2264241.10	Картометрический метод	1.00	-
2040	682027.40	2264246.30	682027.40	2264246.30	Картометрический метод	1.00	-
2041	681950.20	2264246.40	681950.20	2264246.40	Картометрический метод	1.00	-
2042	681927.50	2264247.40	681927.50	2264247.40	Картометрический метод	1.00	-
2043	681883.70	2264259.10	681883.70	2264259.10	Картометрический метод	1.00	-
2044	681867.80	2264268.80	681867.80	2264268.80	Картометрический метод	1.00	-
2045	681813.20	2264308.40	681813.20	2264308.40	Картометрический метод	1.00	-
2046	681741.40	2264367.70	681741.40	2264367.70	Картометрический метод	1.00	-
2047	681725.00	2264381.20	681725.00	2264381.20	Картометрический метод	1.00	-
2048	681716.60	2264388.20	681716.60	2264388.20	Картометрический метод	1.00	-
2049	681700.80	2264404.00	681700.80	2264404.00	Картометрический метод	1.00	-
2050	681698.80	2264406.20	681698.80	2264406.20	Картометрический метод	1.00	-
2051	681678.20	2264429.20	681678.20	2264429.20	Картометрический метод	1.00	-
2052	681661.60	2264447.70	681661.60	2264447.70	Картометрический метод	1.00	-
2053	681594.70	2264531.10	681594.70	2264531.10	Картометрический метод	1.00	-
2054	681593.70	2264528.60	681593.70	2264528.60	Картометрический метод	1.00	-
2055	681585.70	2264507.20	681585.70	2264507.20	Картометрический метод	1.00	-
2056	681625.90	2264456.90	681625.90	2264456.90	Картометрический метод	1.00	-
2057	681635.20	2264445.20	681635.20	2264445.20	Картометрический метод	1.00	-
2058	681643.10	2264435.30	681643.10	2264435.30	Картометрический метод	1.00	-

3. Сведения о характерных точках части (частей) границы объекта

Обозначение характерных точек части границы	Существующие координаты, м		Измененные (уточненные) координаты, м		Метод определения координат характерной точки	Средняя квадратическая погрешность положения характерной точки (Mt), м	Описание обозначения точки на местности (при наличии)
	X	Y	X	Y			
1	2	3	4	5	6	7	8
2059	681655.80	2264419.10	681655.80	2264419.10	Картометрический метод	1.00	-
2060	681660.80	2264413.20	681660.80	2264413.20	Картометрический метод	1.00	-
2061	681675.60	2264395.50	681675.60	2264395.50	Картометрический метод	1.00	-
2062	681682.00	2264389.10	681682.00	2264389.10	Картометрический метод	1.00	-
2063	681695.20	2264375.70	681695.20	2264375.70	Картометрический метод	1.00	-
2064	681700.30	2264370.60	681700.30	2264370.60	Картометрический метод	1.00	-
2065	681800.30	2264288.60	681800.30	2264288.60	Картометрический метод	1.00	-
2066	681872.90	2264236.60	681872.90	2264236.60	Картометрический метод	1.00	-
2067	681885.80	2264229.60	681885.80	2264229.60	Картометрический метод	1.00	-
2068	681896.60	2264226.30	681896.60	2264226.30	Картометрический метод	1.00	-
2069	681925.80	2264221.00	681925.80	2264221.00	Картометрический метод	1.00	-
2070	681948.80	2264220.10	681948.80	2264220.10	Картометрический метод	1.00	-
2071	682014.20	2264222.30	682014.20	2264222.30	Картометрический метод	1.00	-
2072	682073.00	2264224.30	682073.00	2264224.30	Картометрический метод	1.00	-
2073	682071.80	2264085.90	682071.80	2264085.90	Картометрический метод	1.00	-
2074	682191.70	2264086.30	682191.70	2264086.30	Картометрический метод	1.00	-
2075	682190.50	2263909.99	682190.50	2263909.99	Картометрический метод	1.00	-
2076	682110.26	2263874.53	682110.26	2263874.53	Картометрический метод	1.00	-
2077	682208.98	2263683.87	682208.98	2263683.87	Картометрический метод	1.00	-
2078	682329.37	2263743.05	682329.37	2263743.05	Картометрический метод	1.00	-
2079	682409.37	2263742.86	682409.37	2263742.86	Картометрический метод	1.00	-
2080	682409.66	2263763.48	682409.66	2263763.48	Картометрический метод	1.00	-
2081	682619.76	2263798.84	682619.76	2263798.84	Картометрический метод	1.00	-
2029	683036.70	2263869.55	683036.70	2263869.55	Картометрический метод	1.00	-
2082	676088.81	2260846.48	676088.81	2260846.48	Картометрический метод	1.00	-

3. Сведения о характерных точках части (частей) границы объекта

Обозначение характерных точек части границы	Существующие координаты, м		Измененные (уточненные) координаты, м		Метод определения координат характерной точки	Средняя квадратическая погрешность положения характерной точки (Mt), м	Описание обозначения точки на местности (при наличии)
	X	Y	X	Y			
1	2	3	4	5	6	7	8
2083	676141.80	2260974.30	676141.80	2260974.30	Картометрический метод	1.00	-
2084	676171.20	2261051.80	676171.20	2261051.80	Картометрический метод	1.00	-
2085	676208.80	2261123.10	676208.80	2261123.10	Картометрический метод	1.00	-
2086	676215.33	2261139.71	676215.33	2261139.71	Картометрический метод	1.00	-
2087	676246.40	2261218.70	676246.40	2261218.70	Картометрический метод	1.00	-
2088	676261.30	2261256.70	676261.30	2261256.70	Картометрический метод	1.00	-
2089	676267.70	2261270.60	676267.70	2261270.60	Картометрический метод	1.00	-
2090	676274.10	2261284.50	676274.10	2261284.50	Картометрический метод	1.00	-
2091	676271.70	2261287.40	676271.70	2261287.40	Картометрический метод	1.00	-
2092	676268.80	2261287.20	676268.80	2261287.20	Картометрический метод	1.00	-
2093	676272.39	2261317.62	676272.39	2261317.62	Картометрический метод	1.00	-
2094	676274.00	2261316.40	676274.00	2261316.40	Картометрический метод	1.00	-
2095	676275.20	2261315.50	676275.20	2261315.50	Картометрический метод	1.00	-
2096	676278.10	2261311.00	676278.10	2261311.00	Картометрический метод	1.00	-
2097	676278.30	2261310.60	676278.30	2261310.60	Картометрический метод	1.00	-
2098	676279.90	2261306.10	676279.90	2261306.10	Картометрический метод	1.00	-
2099	676283.80	2261308.40	676283.80	2261308.40	Картометрический метод	1.00	-
2100	676282.00	2261312.80	676282.00	2261312.80	Картометрический метод	1.00	-
2101	676281.60	2261318.10	676281.60	2261318.10	Картометрический метод	1.00	-
2102	676284.30	2261334.20	676284.30	2261334.20	Картометрический метод	1.00	-
2103	676284.80	2261342.50	676284.80	2261342.50	Картометрический метод	1.00	-
2104	676284.50	2261343.20	676284.50	2261343.20	Картометрический метод	1.00	-
2105	676284.00	2261344.30	676284.00	2261344.30	Картометрический метод	1.00	-
2106	676283.50	2261345.30	676283.50	2261345.30	Картометрический метод	1.00	-
2107	676281.70	2261346.10	676281.70	2261346.10	Картометрический метод	1.00	-

3. Сведения о характерных точках части (частей) границы объекта

Обозначение характерных точек части границы	Существующие координаты, м		Измененные (уточненные) координаты, м		Метод определения координат характерной точки	Средняя квадратическая погрешность положения характерной точки (Mt), м	Описание обозначения точки на местности (при наличии)
	X	Y	X	Y			
1	2	3	4	5	6	7	8
2108	676280.00	2261346.00	676280.00	2261346.00	Картометрический метод	1.00	-
2109	676278.75	2261344.30	676278.75	2261344.30	Картометрический метод	1.00	-
2110	676278.60	2261344.00	676278.60	2261344.00	Картометрический метод	1.00	-
2111	676276.20	2261342.30	676276.20	2261342.30	Картометрический метод	1.00	-
2112	676268.90	2261341.30	676268.90	2261341.30	Картометрический метод	1.00	-
2113	676206.80	2261345.30	676206.80	2261345.30	Картометрический метод	1.00	-
2114	676141.50	2261349.44	676141.50	2261349.44	Картометрический метод	1.00	-
2115	676123.30	2261350.60	676123.30	2261350.60	Картометрический метод	1.00	-
2116	675993.40	2261356.20	675993.40	2261356.20	Картометрический метод	1.00	-
2117	675921.70	2261359.20	675921.70	2261359.20	Картометрический метод	1.00	-
2118	675897.70	2261357.80	675897.70	2261357.80	Картометрический метод	1.00	-
2119	675896.40	2261359.00	675896.40	2261359.00	Картометрический метод	1.00	-
2120	675898.90	2261361.90	675898.90	2261361.90	Картометрический метод	1.00	-
2121	675894.70	2261363.50	675894.70	2261363.50	Картометрический метод	1.00	-
2122	675893.60	2261364.00	675893.60	2261364.00	Картометрический метод	1.00	-
2123	675892.50	2261363.80	675892.50	2261363.80	Картометрический метод	1.00	-
2124	675890.60	2261361.50	675890.60	2261361.50	Картометрический метод	1.00	-
2125	675878.90	2261361.80	675878.90	2261361.80	Картометрический метод	1.00	-
2126	675878.20	2261353.80	675878.20	2261353.80	Картометрический метод	1.00	-
2127	675877.80	2261352.60	675877.80	2261352.60	Картометрический метод	1.00	-
2128	675875.00	2261351.80	675875.00	2261351.80	Картометрический метод	1.00	-
2129	675774.40	2261357.20	675774.40	2261357.20	Картометрический метод	1.00	-
2130	675762.02	2261357.85	675762.02	2261357.85	Картометрический метод	1.00	-
2131	675726.95	2261359.70	675726.95	2261359.70	Картометрический метод	1.00	-
2132	675679.50	2261362.20	675679.50	2261362.20	Картометрический метод	1.00	-

3. Сведения о характерных точках части (частей) границы объекта

Обозначение характерных точек части границы	Существующие координаты, м		Измененные (уточненные) координаты, м		Метод определения координат характерной точки	Средняя квадратическая погрешность положения характерной точки (Mt), м	Описание обозначения точки на местности (при наличии)
	X	Y	X	Y			
1	2	3	4	5	6	7	8
2133	675634.20	2261362.10	675634.20	2261362.10	Картометрический метод	1.00	-
2134	675619.40	2261362.80	675619.40	2261362.80	Картометрический метод	1.00	-
2135	675574.60	2261364.90	675574.60	2261364.90	Картометрический метод	1.00	-
2136	675509.60	2261367.50	675509.60	2261367.50	Картометрический метод	1.00	-
2137	675486.70	2261368.40	675486.70	2261368.40	Картометрический метод	1.00	-
2138	675416.70	2261366.30	675416.70	2261366.30	Картометрический метод	1.00	-
2139	675353.40	2261368.80	675353.40	2261368.80	Картометрический метод	1.00	-
2140	675280.40	2261378.80	675280.40	2261378.80	Картометрический метод	1.00	-
2141	675256.10	2261380.30	675256.10	2261380.30	Картометрический метод	1.00	-
2142	675251.00	2261379.80	675251.00	2261379.80	Картометрический метод	1.00	-
2143	675247.10	2261378.70	675247.10	2261378.70	Картометрический метод	1.00	-
2144	675243.00	2261375.20	675243.00	2261375.20	Картометрический метод	1.00	-
2145	675180.50	2261291.10	675180.50	2261291.10	Картометрический метод	1.00	-
2146	675176.80	2261286.10	675176.80	2261286.10	Картометрический метод	1.00	-
2147	675155.40	2261257.50	675155.40	2261257.50	Картометрический метод	1.00	-
2148	675075.70	2261143.20	675075.70	2261143.20	Картометрический метод	1.00	-
2149	675040.20	2261097.80	675040.20	2261097.80	Картометрический метод	1.00	-
2150	675032.40	2261085.50	675032.40	2261085.50	Картометрический метод	1.00	-
2151	675028.86	2261081.96	675028.86	2261081.96	Картометрический метод	1.00	-
2152	675025.20	2261078.30	675025.20	2261078.30	Картометрический метод	1.00	-
2153	675016.40	2261073.00	675016.40	2261073.00	Картометрический метод	1.00	-
2154	675009.01	2261071.11	675009.01	2261071.11	Картометрический метод	1.00	-
2155	675007.40	2261070.70	675007.40	2261070.70	Картометрический метод	1.00	-
2156	675000.20	2261070.50	675000.20	2261070.50	Картометрический метод	1.00	-
2157	674995.53	2261072.94	674995.53	2261072.94	Картометрический метод	1.00	-

3. Сведения о характерных точках части (частей) границы объекта

Обозначение характерных точек части границы	Существующие координаты, м		Измененные (уточненные) координаты, м		Метод определения координат характерной точки	Средняя квадратическая погрешность положения характерной точки (Mt), м	Описание обозначения точки на местности (при наличии)
	X	Y	X	Y			
1	2	3	4	5	6	7	8
2158	674986.60	2261077.60	674986.60	2261077.60	Картометрический метод	1.00	-
2159	674981.90	2261078.50	674981.90	2261078.50	Картометрический метод	1.00	-
2160	674975.40	2261078.80	674975.40	2261078.80	Картометрический метод	1.00	-
2161	674974.60	2261080.70	674974.60	2261080.70	Картометрический метод	1.00	-
2162	674974.40	2261083.00	674974.40	2261083.00	Картометрический метод	1.00	-
2163	674967.50	2261085.10	674967.50	2261085.10	Картометрический метод	1.00	-
2164	674943.90	2261086.80	674943.90	2261086.80	Картометрический метод	1.00	-
2165	674942.00	2261086.20	674942.00	2261086.20	Картометрический метод	1.00	-
2166	674939.30	2261086.70	674939.30	2261086.70	Картометрический метод	1.00	-
2167	674930.86	2261090.24	674930.86	2261090.24	Картометрический метод	1.00	-
2168	674926.76	2261091.96	674926.76	2261091.96	Картометрический метод	1.00	-
2169	674923.57	2261093.30	674923.57	2261093.30	Картометрический метод	1.00	-
2170	674918.80	2261095.30	674918.80	2261095.30	Картометрический метод	1.00	-
2171	674908.10	2261099.00	674908.10	2261099.00	Картометрический метод	1.00	-
2172	674904.50	2261100.80	674904.50	2261100.80	Картометрический метод	1.00	-
2173	674884.66	2261105.74	674884.66	2261105.74	Картометрический метод	1.00	-
2174	674871.20	2261109.10	674871.20	2261109.10	Картометрический метод	1.00	-
2175	674837.40	2261119.28	674837.40	2261119.28	Картометрический метод	1.00	-
2176	674801.19	2261130.20	674801.19	2261130.20	Картометрический метод	1.00	-
2177	674789.90	2261133.60	674789.90	2261133.60	Картометрический метод	1.00	-
2178	674735.60	2261152.10	674735.60	2261152.10	Картометрический метод	1.00	-
2179	674730.80	2261152.30	674730.80	2261152.30	Картометрический метод	1.00	-
2180	674726.00	2261151.80	674726.00	2261151.80	Картометрический метод	1.00	-
2181	674722.40	2261149.80	674722.40	2261149.80	Картометрический метод	1.00	-
2182	674715.70	2261147.20	674715.70	2261147.20	Картометрический метод	1.00	-

3. Сведения о характерных точках части (частей) границы объекта

Обозначение характерных точек части границы	Существующие координаты, м		Измененные (уточненные) координаты, м		Метод определения координат характерной точки	Средняя квадратическая погрешность положения характерной точки (Mt), м	Описание обозначения точки на местности (при наличии)
	X	Y	X	Y			
1	2	3	4	5	6	7	8
2183	674712.00	2261146.20	674712.00	2261146.20	Картометрический метод	1.00	-
2184	674709.10	2261146.40	674709.10	2261146.40	Картометрический метод	1.00	-
2185	674708.00	2261147.10	674708.00	2261147.10	Картометрический метод	1.00	-
2186	674707.10	2261148.80	674707.10	2261148.80	Картометрический метод	1.00	-
2187	674706.70	2261152.10	674706.70	2261152.10	Картометрический метод	1.00	-
2188	674707.70	2261155.90	674707.70	2261155.90	Картометрический метод	1.00	-
2189	674710.60	2261158.60	674710.60	2261158.60	Картометрический метод	1.00	-
2190	674711.80	2261160.30	674711.80	2261160.30	Картометрический метод	1.00	-
2191	674712.50	2261162.90	674712.50	2261162.90	Картометрический метод	1.00	-
2192	674712.20	2261164.10	674712.20	2261164.10	Картометрический метод	1.00	-
2193	674710.80	2261164.70	674710.80	2261164.70	Картометрический метод	1.00	-
2194	674708.10	2261164.00	674708.10	2261164.00	Картометрический метод	1.00	-
2195	674705.40	2261162.70	674705.40	2261162.70	Картометрический метод	1.00	-
2196	674702.00	2261158.80	674702.00	2261158.80	Картометрический метод	1.00	-
2197	674699.30	2261156.30	674699.30	2261156.30	Картометрический метод	1.00	-
2198	674691.40	2261153.20	674691.40	2261153.20	Картометрический метод	1.00	-
2199	674690.20	2261151.40	674690.20	2261151.40	Картометрический метод	1.00	-
2200	674690.50	2261150.20	674690.50	2261150.20	Картометрический метод	1.00	-
2201	674691.76	2261149.46	674691.76	2261149.46	Картометрический метод	1.00	-
2202	674692.20	2261149.20	674692.20	2261149.20	Картометрический метод	1.00	-
2203	674694.20	2261148.70	674694.20	2261148.70	Картометрический метод	1.00	-
2204	674694.90	2261148.40	674694.90	2261148.40	Картометрический метод	1.00	-
2205	674695.20	2261147.20	674695.20	2261147.20	Картометрический метод	1.00	-
2206	674694.70	2261145.10	674694.70	2261145.10	Картометрический метод	1.00	-
2207	674692.30	2261144.00	674692.30	2261144.00	Картометрический метод	1.00	-

3. Сведения о характерных точках части (частей) границы объекта

Обозначение характерных точек части границы	Существующие координаты, м		Измененные (уточненные) координаты, м		Метод определения координат характерной точки	Средняя квадратическая погрешность положения характерной точки (Mt), м	Описание обозначения точки на местности (при наличии)
	X	Y	X	Y			
1	2	3	4	5	6	7	8
2208	674685.20	2261150.40	674685.20	2261150.40	Картометрический метод	1.00	-
2209	674683.00	2261151.70	674683.00	2261151.70	Картометрический метод	1.00	-
2210	674682.20	2261153.10	674682.20	2261153.10	Картометрический метод	1.00	-
2211	674682.30	2261154.80	674682.30	2261154.80	Картометрический метод	1.00	-
2212	674685.10	2261158.60	674685.10	2261158.60	Картометрический метод	1.00	-
2213	674687.30	2261162.40	674687.30	2261162.40	Картометрический метод	1.00	-
2214	674687.70	2261165.10	674687.70	2261165.10	Картометрический метод	1.00	-
2215	674686.80	2261167.20	674686.80	2261167.20	Картометрический метод	1.00	-
2216	674673.00	2261178.90	674673.00	2261178.90	Картометрический метод	1.00	-
2217	674666.30	2261184.20	674666.30	2261184.20	Картометрический метод	1.00	-
2218	674652.80	2261196.70	674652.80	2261196.70	Картометрический метод	1.00	-
2219	674648.30	2261200.40	674648.30	2261200.40	Картометрический метод	1.00	-
2220	674607.70	2261227.70	674607.70	2261227.70	Картометрический метод	1.00	-
2221	674593.50	2261237.20	674593.50	2261237.20	Картометрический метод	1.00	-
2222	674561.50	2261259.20	674561.50	2261259.20	Картометрический метод	1.00	-
2223	674530.50	2261276.60	674530.50	2261276.60	Картометрический метод	1.00	-
2224	674526.60	2261278.10	674526.60	2261278.10	Картометрический метод	1.00	-
2225	674512.10	2261304.60	674512.10	2261304.60	Картометрический метод	1.00	-
2226	674506.40	2261306.90	674506.40	2261306.90	Картометрический метод	1.00	-
2227	674499.90	2261308.10	674499.90	2261308.10	Картометрический метод	1.00	-
2228	674496.40	2261310.00	674496.40	2261310.00	Картометрический метод	1.00	-
2229	674490.91	2261314.10	674490.91	2261314.10	Картометрический метод	1.00	-
2230	674469.10	2261330.40	674469.10	2261330.40	Картометрический метод	1.00	-
2231	674450.30	2261342.20	674450.30	2261342.20	Картометрический метод	1.00	-
2232	674411.50	2261359.80	674411.50	2261359.80	Картометрический метод	1.00	-

3. Сведения о характерных точках части (частей) границы объекта

Обозначение характерных точек части границы	Существующие координаты, м		Измененные (уточненные) координаты, м		Метод определения координат характерной точки	Средняя квадратическая погрешность положения характерной точки (Mt), м	Описание обозначения точки на местности (при наличии)
	X	Y	X	Y			
1	2	3	4	5	6	7	8
2233	674360.60	2261374.10	674360.60	2261374.10	Картометрический метод	1.00	-
2234	674354.57	2261375.39	674354.57	2261375.39	Картометрический метод	1.00	-
2235	674264.75	2261394.53	674264.75	2261394.53	Картометрический метод	1.00	-
2236	674223.60	2261403.30	674223.60	2261403.30	Картометрический метод	1.00	-
2237	674177.10	2261411.10	674177.10	2261411.10	Картометрический метод	1.00	-
2238	674176.77	2261411.15	674176.77	2261411.15	Картометрический метод	1.00	-
2239	674172.80	2261411.80	674172.80	2261411.80	Картометрический метод	1.00	-
2240	674144.30	2261419.90	674144.30	2261419.90	Картометрический метод	1.00	-
2241	674117.80	2261427.10	674117.80	2261427.10	Картометрический метод	1.00	-
2242	674080.30	2261428.40	674080.30	2261428.40	Картометрический метод	1.00	-
2243	674054.60	2261426.30	674054.60	2261426.30	Картометрический метод	1.00	-
2244	674042.00	2261423.74	674042.00	2261423.74	Картометрический метод	1.00	-
2245	673992.60	2261413.70	673992.60	2261413.70	Картометрический метод	1.00	-
2246	673989.60	2261413.30	673989.60	2261413.30	Картометрический метод	1.00	-
2247	673977.00	2261411.40	673977.00	2261411.40	Картометрический метод	1.00	-
2248	673965.50	2261409.70	673965.50	2261409.70	Картометрический метод	1.00	-
2249	673945.40	2261409.90	673945.40	2261409.90	Картометрический метод	1.00	-
2250	673937.40	2261414.40	673937.40	2261414.40	Картометрический метод	1.00	-
2251	673932.70	2261417.70	673932.70	2261417.70	Картометрический метод	1.00	-
2252	673925.50	2261411.00	673925.50	2261411.00	Картометрический метод	1.00	-
2253	673938.20	2261402.30	673938.20	2261402.30	Картометрический метод	1.00	-
2254	673964.30	2261397.60	673964.30	2261397.60	Картометрический метод	1.00	-
2255	673975.90	2261396.90	673975.90	2261396.90	Картометрический метод	1.00	-
2256	674012.10	2261394.80	674012.10	2261394.80	Картометрический метод	1.00	-
2257	674070.60	2261406.20	674070.60	2261406.20	Картометрический метод	1.00	-

3. Сведения о характерных точках части (частей) границы объекта

Обозначение характерных точек части границы	Существующие координаты, м		Измененные (уточненные) координаты, м		Метод определения координат характерной точки	Средняя квадратическая погрешность положения характерной точки (Mt), м	Описание обозначения точки на местности (при наличии)
	X	Y	X	Y			
1	2	3	4	5	6	7	8
2258	674082.70	2261405.80	674082.70	2261405.80	Картометрический метод	1.00	-
2259	674097.50	2261408.20	674097.50	2261408.20	Картометрический метод	1.00	-
2260	674144.20	2261396.70	674144.20	2261396.70	Картометрический метод	1.00	-
2261	674160.80	2261394.40	674160.80	2261394.40	Картометрический метод	1.00	-
2262	674164.10	2261400.40	674164.10	2261400.40	Картометрический метод	1.00	-
2263	674165.20	2261401.30	674165.20	2261401.30	Картометрический метод	1.00	-
2264	674166.00	2261401.50	674166.00	2261401.50	Картометрический метод	1.00	-
2265	674166.60	2261400.90	674166.60	2261400.90	Картометрический метод	1.00	-
2266	674166.50	2261399.40	674166.50	2261399.40	Картометрический метод	1.00	-
2267	674166.00	2261397.60	674166.00	2261397.60	Картометрический метод	1.00	-
2268	674164.80	2261393.30	674164.80	2261393.30	Картометрический метод	1.00	-
2269	674165.40	2261391.90	674165.40	2261391.90	Картометрический метод	1.00	-
2270	674166.06	2261391.44	674166.06	2261391.44	Картометрический метод	1.00	-
2271	674166.70	2261391.00	674166.70	2261391.00	Картометрический метод	1.00	-
2272	674174.70	2261387.40	674174.70	2261387.40	Картометрический метод	1.00	-
2273	674176.50	2261386.10	674176.50	2261386.10	Картометрический метод	1.00	-
2274	674176.70	2261384.70	674176.70	2261384.70	Картометрический метод	1.00	-
2275	674175.60	2261380.40	674175.60	2261380.40	Картометрический метод	1.00	-
2276	674171.60	2261371.90	674171.60	2261371.90	Картометрический метод	1.00	-
2277	674164.20	2261358.00	674164.20	2261358.00	Картометрический метод	1.00	-
2278	674156.40	2261345.90	674156.40	2261345.90	Картометрический метод	1.00	-
2279	674144.30	2261329.30	674144.30	2261329.30	Картометрический метод	1.00	-
2280	674132.50	2261316.70	674132.50	2261316.70	Картометрический метод	1.00	-
2281	674115.10	2261292.80	674115.10	2261292.80	Картометрический метод	1.00	-
2282	674109.00	2261282.70	674109.00	2261282.70	Картометрический метод	1.00	-

3. Сведения о характерных точках части (частей) границы объекта

Обозначение характерных точек части границы	Существующие координаты, м		Измененные (уточненные) координаты, м		Метод определения координат характерной точки	Средняя квадратическая погрешность положения характерной точки (Mt), м	Описание обозначения точки на местности (при наличии)
	X	Y	X	Y			
1	2	3	4	5	6	7	8
2283	674097.90	2261269.90	674097.90	2261269.90	Картометрический метод	1.00	-
2284	674081.00	2261252.50	674081.00	2261252.50	Картометрический метод	1.00	-
2285	674080.70	2261250.90	674080.70	2261250.90	Картометрический метод	1.00	-
2286	674081.00	2261248.70	674081.00	2261248.70	Картометрический метод	1.00	-
2287	674084.90	2261242.80	674084.90	2261242.80	Картометрический метод	1.00	-
2288	674085.30	2261239.90	674085.30	2261239.90	Картометрический метод	1.00	-
2289	674084.50	2261235.90	674084.50	2261235.90	Картометрический метод	1.00	-
2290	674073.90	2261220.30	674073.90	2261220.30	Картометрический метод	1.00	-
2291	674068.20	2261211.20	674068.20	2261211.20	Картометрический метод	1.00	-
2292	674058.80	2261194.60	674058.80	2261194.60	Картометрический метод	1.00	-
2293	674049.10	2261179.10	674049.10	2261179.10	Картометрический метод	1.00	-
2294	674040.70	2261163.10	674040.70	2261163.10	Картометрический метод	1.00	-
2295	674029.00	2261143.50	674029.00	2261143.50	Картометрический метод	1.00	-
2296	674022.10	2261133.40	674022.10	2261133.40	Картометрический метод	1.00	-
2297	674012.30	2261118.60	674012.30	2261118.60	Картометрический метод	1.00	-
2298	674011.70	2261117.20	674011.70	2261117.20	Картометрический метод	1.00	-
2299	674012.00	2261115.90	674012.00	2261115.90	Картометрический метод	1.00	-
2300	674012.90	2261115.10	674012.90	2261115.10	Картометрический метод	1.00	-
2301	674014.30	2261114.90	674014.30	2261114.90	Картометрический метод	1.00	-
2302	674015.30	2261115.20	674015.30	2261115.20	Картометрический метод	1.00	-
2303	674020.80	2261121.70	674020.80	2261121.70	Картометрический метод	1.00	-
2304	674027.10	2261129.30	674027.10	2261129.30	Картометрический метод	1.00	-
2305	674033.20	2261137.40	674033.20	2261137.40	Картометрический метод	1.00	-
2306	674051.00	2261161.50	674051.00	2261161.50	Картометрический метод	1.00	-
2307	674063.70	2261183.10	674063.70	2261183.10	Картометрический метод	1.00	-

3. Сведения о характерных точках части (частей) границы объекта

Обозначение характерных точек части границы	Существующие координаты, м		Измененные (уточненные) координаты, м		Метод определения координат характерной точки	Средняя квадратическая погрешность положения характерной точки (Mt), м	Описание обозначения точки на местности (при наличии)
	X	Y	X	Y			
1	2	3	4	5	6	7	8
2308	674085.50	2261216.60	674085.50	2261216.60	Картометрический метод	1.00	-
2309	674095.90	2261235.50	674095.90	2261235.50	Картометрический метод	1.00	-
2310	674096.10	2261236.20	674096.10	2261236.20	Картометрический метод	1.00	-
2311	674096.00	2261236.90	674096.00	2261236.90	Картометрический метод	1.00	-
2312	674095.50	2261237.70	674095.50	2261237.70	Картометрический метод	1.00	-
2313	674094.60	2261238.40	674094.60	2261238.40	Картометрический метод	1.00	-
2314	674093.90	2261239.40	674093.90	2261239.40	Картометрический метод	1.00	-
2315	674094.20	2261241.00	674094.20	2261241.00	Картометрический метод	1.00	-
2316	674095.40	2261242.50	674095.40	2261242.50	Картометрический метод	1.00	-
2317	674100.00	2261244.10	674100.00	2261244.10	Картометрический метод	1.00	-
2318	674124.80	2261269.50	674124.80	2261269.50	Картометрический метод	1.00	-
2319	674141.30	2261290.90	674141.30	2261290.90	Картометрический метод	1.00	-
2320	674141.80	2261291.30	674141.80	2261291.30	Картометрический метод	1.00	-
2321	674142.40	2261291.50	674142.40	2261291.50	Картометрический метод	1.00	-
2322	674144.00	2261290.30	674144.00	2261290.30	Картометрический метод	1.00	-
2323	674144.50	2261290.50	674144.50	2261290.50	Картометрический метод	1.00	-
2324	674145.60	2261292.10	674145.60	2261292.10	Картометрический метод	1.00	-
2325	674145.80	2261292.70	674145.80	2261292.70	Картометрический метод	1.00	-
2326	674144.10	2261293.90	674144.10	2261293.90	Картометрический метод	1.00	-
2327	674143.90	2261294.80	674143.90	2261294.80	Картометрический метод	1.00	-
2328	674144.20	2261295.50	674144.20	2261295.50	Картометрический метод	1.00	-
2329	674158.30	2261316.40	674158.30	2261316.40	Картометрический метод	1.00	-
2330	674181.20	2261344.30	674181.20	2261344.30	Картометрический метод	1.00	-
2331	674190.90	2261361.90	674190.90	2261361.90	Картометрический метод	1.00	-
2332	674192.20	2261366.80	674192.20	2261366.80	Картометрический метод	1.00	-

3. Сведения о характерных точках части (частей) границы объекта

Обозначение характерных точек части границы	Существующие координаты, м		Измененные (уточненные) координаты, м		Метод определения координат характерной точки	Средняя квадратическая погрешность положения характерной точки (Mt), м	Описание обозначения точки на местности (при наличии)
	X	Y	X	Y			
1	2	3	4	5	6	7	8
2333	674193.40	2261383.30	674193.40	2261383.30	Картометрический метод	1.00	-
2334	674194.30	2261386.40	674194.30	2261386.40	Картометрический метод	1.00	-
2335	674196.10	2261388.40	674196.10	2261388.40	Картометрический метод	1.00	-
2336	674199.50	2261389.40	674199.50	2261389.40	Картометрический метод	1.00	-
2337	674222.60	2261380.80	674222.60	2261380.80	Картометрический метод	1.00	-
2338	674379.30	2261343.20	674379.30	2261343.20	Картометрический метод	1.00	-
2339	674419.40	2261328.70	674419.40	2261328.70	Картометрический метод	1.00	-
2340	674509.30	2261272.80	674509.30	2261272.80	Картометрический метод	1.00	-
2341	674518.70	2261262.40	674518.70	2261262.40	Картометрический метод	1.00	-
2342	674522.30	2261259.10	674522.30	2261259.10	Картометрический метод	1.00	-
2343	674523.93	2261258.00	674523.93	2261258.00	Картометрический метод	1.00	-
2344	674553.40	2261238.00	674553.40	2261238.00	Картометрический метод	1.00	-
2345	674578.90	2261218.90	674578.90	2261218.90	Картометрический метод	1.00	-
2346	674582.30	2261217.70	674582.30	2261217.70	Картометрический метод	1.00	-
2347	674595.00	2261209.62	674595.00	2261209.62	Картометрический метод	1.00	-
2348	674598.71	2261207.11	674598.71	2261207.11	Картометрический метод	1.00	-
2349	674634.90	2261182.60	674634.90	2261182.60	Картометрический метод	1.00	-
2350	674652.30	2261171.30	674652.30	2261171.30	Картометрический метод	1.00	-
2351	674659.70	2261165.90	674659.70	2261165.90	Картометрический метод	1.00	-
2352	674662.30	2261162.50	674662.30	2261162.50	Картометрический метод	1.00	-
2353	674663.00	2261159.80	674663.00	2261159.80	Картометрический метод	1.00	-
2354	674662.40	2261156.60	674662.40	2261156.60	Картометрический метод	1.00	-
2355	674640.40	2261123.50	674640.40	2261123.50	Картометрический метод	1.00	-
2356	674637.49	2261118.99	674637.49	2261118.99	Картометрический метод	1.00	-
2357	674630.86	2261108.73	674630.86	2261108.73	Картометрический метод	1.00	-

3. Сведения о характерных точках части (частей) границы объекта

Обозначение характерных точек части границы	Существующие координаты, м		Измененные (уточненные) координаты, м		Метод определения координат характерной точки	Средняя квадратическая погрешность положения характерной точки (Mt), м	Описание обозначения точки на местности (при наличии)
	X	Y	X	Y			
1	2	3	4	5	6	7	8
2358	674629.10	2261106.00	674629.10	2261106.00	Картометрический метод	1.00	-
2359	674603.20	2261061.30	674603.20	2261061.30	Картометрический метод	1.00	-
2360	674583.60	2261029.40	674583.60	2261029.40	Картометрический метод	1.00	-
2361	674579.30	2261021.80	674579.30	2261021.80	Картометрический метод	1.00	-
2362	674572.80	2261009.00	674572.80	2261009.00	Картометрический метод	1.00	-
2363	674565.80	2260994.10	674565.80	2260994.10	Картометрический метод	1.00	-
2364	674565.30	2260990.90	674565.30	2260990.90	Картометрический метод	1.00	-
2365	674565.70	2260988.70	674565.70	2260988.70	Картометрический метод	1.00	-
2366	674567.20	2260988.40	674567.20	2260988.40	Картометрический метод	1.00	-
2367	674569.10	2260988.60	674569.10	2260988.60	Картометрический метод	1.00	-
2368	674572.20	2260990.10	674572.20	2260990.10	Картометрический метод	1.00	-
2369	674576.90	2260993.30	674576.90	2260993.30	Картометрический метод	1.00	-
2370	674579.10	2260994.20	674579.10	2260994.20	Картометрический метод	1.00	-
2371	674584.60	2260994.50	674584.60	2260994.50	Картометрический метод	1.00	-
2372	674587.80	2260995.10	674587.80	2260995.10	Картометрический метод	1.00	-
2373	674590.10	2260997.80	674590.10	2260997.80	Картометрический метод	1.00	-
2374	674598.20	2261017.80	674598.20	2261017.80	Картометрический метод	1.00	-
2375	674601.90	2261025.00	674601.90	2261025.00	Картометрический метод	1.00	-
2376	674623.80	2261051.60	674623.80	2261051.60	Картометрический метод	1.00	-
2377	674626.60	2261057.30	674626.60	2261057.30	Картометрический метод	1.00	-
2378	674634.00	2261075.60	674634.00	2261075.60	Картометрический метод	1.00	-
2379	674647.70	2261095.60	674647.70	2261095.60	Картометрический метод	1.00	-
2380	674659.70	2261115.50	674659.70	2261115.50	Картометрический метод	1.00	-
2381	674674.50	2261140.70	674674.50	2261140.70	Картометрический метод	1.00	-
2382	674676.60	2261142.80	674676.60	2261142.80	Картометрический метод	1.00	-

3. Сведения о характерных точках части (частей) границы объекта

Обозначение характерных точек части границы	Существующие координаты, м		Измененные (уточненные) координаты, м		Метод определения координат характерной точки	Средняя квадратическая погрешность положения характерной точки (Mt), м	Описание обозначения точки на местности (при наличии)
	X	Y	X	Y			
1	2	3	4	5	6	7	8
2383	674679.40	2261143.10	674679.40	2261143.10	Картометрический метод	1.00	-
2384	674681.40	2261142.20	674681.40	2261142.20	Картометрический метод	1.00	-
2385	674689.80	2261132.60	674689.80	2261132.60	Картометрический метод	1.00	-
2386	674692.50	2261128.40	674692.50	2261128.40	Картометрический метод	1.00	-
2387	674723.50	2261132.30	674723.50	2261132.30	Картометрический метод	1.00	-
2388	674725.30	2261133.10	674725.30	2261133.10	Картометрический метод	1.00	-
2389	674728.70	2261133.30	674728.70	2261133.30	Картометрический метод	1.00	-
2390	674768.80	2261118.50	674768.80	2261118.50	Картометрический метод	1.00	-
2391	674791.20	2261111.20	674791.20	2261111.20	Картометрический метод	1.00	-
2392	674809.10	2261107.10	674809.10	2261107.10	Картометрический метод	1.00	-
2393	674831.80	2261102.60	674831.80	2261102.60	Картометрический метод	1.00	-
2394	674871.50	2261091.80	674871.50	2261091.80	Картометрический метод	1.00	-
2395	674886.80	2261085.90	674886.80	2261085.90	Картометрический метод	1.00	-
2396	674892.90	2261084.80	674892.90	2261084.80	Картометрический метод	1.00	-
2397	674900.90	2261084.40	674900.90	2261084.40	Картометрический метод	1.00	-
2398	674912.10	2261082.30	674912.10	2261082.30	Картометрический метод	1.00	-
2399	674934.50	2261074.40	674934.50	2261074.40	Картометрический метод	1.00	-
2400	674940.50	2261073.40	674940.50	2261073.40	Картометрический метод	1.00	-
2401	674970.90	2261061.60	674970.90	2261061.60	Картометрический метод	1.00	-
2402	674975.10	2261059.95	674975.10	2261059.95	Картометрический метод	1.00	-
2403	674979.30	2261058.30	674979.30	2261058.30	Картометрический метод	1.00	-
2404	674983.90	2261056.80	674983.90	2261056.80	Картометрический метод	1.00	-
2405	674989.40	2261055.00	674989.40	2261055.00	Картометрический метод	1.00	-
2406	675005.20	2261053.10	675005.20	2261053.10	Картометрический метод	1.00	-
2407	675017.60	2261053.80	675017.60	2261053.80	Картометрический метод	1.00	-

3. Сведения о характерных точках части (частей) границы объекта

Обозначение характерных точек части границы	Существующие координаты, м		Измененные (уточненные) координаты, м		Метод определения координат характерной точки	Средняя квадратическая погрешность положения характерной точки (Mt), м	Описание обозначения точки на местности (при наличии)
	X	Y	X	Y			
1	2	3	4	5	6	7	8
2408	675024.40	2261055.40	675024.40	2261055.40	Картометрический метод	1.00	-
2409	675035.60	2261065.20	675035.60	2261065.20	Картометрический метод	1.00	-
2410	675049.33	2261084.38	675049.33	2261084.38	Картометрический метод	1.00	-
2411	675053.16	2261089.72	675053.16	2261089.72	Картометрический метод	1.00	-
2412	675060.30	2261099.70	675060.30	2261099.70	Картометрический метод	1.00	-
2413	675088.00	2261134.00	675088.00	2261134.00	Картометрический метод	1.00	-
2414	675128.80	2261191.10	675128.80	2261191.10	Картометрический метод	1.00	-
2415	675141.70	2261209.07	675141.70	2261209.07	Картометрический метод	1.00	-
2416	675160.90	2261235.80	675160.90	2261235.80	Картометрический метод	1.00	-
2417	675233.90	2261337.20	675233.90	2261337.20	Картометрический метод	1.00	-
2418	675235.37	2261339.38	675235.37	2261339.38	Картометрический метод	1.00	-
2419	675242.50	2261350.00	675242.50	2261350.00	Картометрический метод	1.00	-
2420	675249.85	2261357.35	675249.85	2261357.35	Картометрический метод	1.00	-
2421	675257.20	2261364.70	675257.20	2261364.70	Картометрический метод	1.00	-
2422	675264.10	2261365.60	675264.10	2261365.60	Картометрический метод	1.00	-
2423	675306.70	2261361.50	675306.70	2261361.50	Картометрический метод	1.00	-
2424	675435.50	2261354.70	675435.50	2261354.70	Картометрический метод	1.00	-
2425	675436.64	2261354.64	675436.64	2261354.64	Картометрический метод	1.00	-
2426	675512.73	2261350.57	675512.73	2261350.57	Картометрический метод	1.00	-
2427	675536.50	2261349.30	675536.50	2261349.30	Картометрический метод	1.00	-
2428	675608.60	2261345.60	675608.60	2261345.60	Картометрический метод	1.00	-
2429	675624.00	2261345.50	675624.00	2261345.50	Картометрический метод	1.00	-
2430	675630.60	2261345.60	675630.60	2261345.60	Картометрический метод	1.00	-
2431	675602.69	2261297.98	675602.69	2261297.98	Картометрический метод	1.00	-
2432	675524.29	2261164.26	675524.29	2261164.26	Картометрический метод	1.00	-

3. Сведения о характерных точках части (частей) границы объекта

Обозначение характерных точек части границы	Существующие координаты, м		Измененные (уточненные) координаты, м		Метод определения координат характерной точки	Средняя квадратическая погрешность положения характерной точки (Mt), м	Описание обозначения точки на местности (при наличии)
	X	Y	X	Y			
1	2	3	4	5	6	7	8
2433	675459.60	2261053.90	675459.60	2261053.90	Картометрический метод	1.00	-
2434	675488.90	2261035.40	675488.90	2261035.40	Картометрический метод	1.00	-
2435	675524.29	2261017.21	675524.29	2261017.21	Картометрический метод	1.00	-
2436	675607.80	2260974.30	675607.80	2260974.30	Картометрический метод	1.00	-
2437	675624.14	2260961.39	675624.14	2260961.39	Картометрический метод	1.00	-
2438	675654.50	2260937.40	675654.50	2260937.40	Картометрический метод	1.00	-
2439	675671.90	2260926.20	675671.90	2260926.20	Картометрический метод	1.00	-
2440	675693.90	2260913.30	675693.90	2260913.30	Картометрический метод	1.00	-
2441	675712.80	2260904.50	675712.80	2260904.50	Картометрический метод	1.00	-
2442	675741.25	2260893.47	675741.25	2260893.47	Картометрический метод	1.00	-
2443	675741.70	2260893.30	675741.70	2260893.30	Картометрический метод	1.00	-
2444	675745.00	2260889.00	675745.00	2260889.00	Картометрический метод	1.00	-
2445	675750.00	2260887.30	675750.00	2260887.30	Картометрический метод	1.00	-
2446	675755.90	2260886.00	675755.90	2260886.00	Картометрический метод	1.00	-
2447	675762.00	2260886.40	675762.00	2260886.40	Картометрический метод	1.00	-
2448	675766.20	2260888.30	675766.20	2260888.30	Картометрический метод	1.00	-
2449	675769.10	2260888.50	675769.10	2260888.50	Картометрический метод	1.00	-
2450	675854.70	2260876.10	675854.70	2260876.10	Картометрический метод	1.00	-
2451	675858.40	2260877.00	675858.40	2260877.00	Картометрический метод	1.00	-
2452	675865.70	2260880.40	675865.70	2260880.40	Картометрический метод	1.00	-
2453	675951.90	2260853.30	675951.90	2260853.30	Картометрический метод	1.00	-
2454	675976.98	2260846.48	675976.98	2260846.48	Картометрический метод	1.00	-
2455	676002.30	2260839.60	676002.30	2260839.60	Картометрический метод	1.00	-
2456	676018.40	2260832.60	676018.40	2260832.60	Картометрический метод	1.00	-
2457	676049.70	2260819.30	676049.70	2260819.30	Картометрический метод	1.00	-

3. Сведения о характерных точках части (частей) границы объекта

Обозначение характерных точек части границы	Существующие координаты, м		Измененные (уточненные) координаты, м		Метод определения координат характерной точки	Средняя квадратическая погрешность положения характерной точки (Mt), м	Описание обозначения точки на местности (при наличии)
	X	Y	X	Y			
1	2	3	4	5	6	7	8
2458	676073.40	2260809.30	676073.40	2260809.30	Картометрический метод	1.00	-
2082	676088.81	2260846.48	676088.81	2260846.48	Картометрический метод	1.00	-
2459	660710.22	2267406.00	660710.22	2267406.00	Картометрический метод	1.00	-
2460	660715.32	2267397.54	660715.32	2267397.54	Картометрический метод	1.00	-
2461	660770.36	2267437.96	660770.36	2267437.96	Картометрический метод	1.00	-
2462	660838.27	2267500.29	660838.27	2267500.29	Картометрический метод	1.00	-
2463	660956.78	2267573.96	660956.78	2267573.96	Картометрический метод	1.00	-
2464	660994.59	2267590.27	660994.59	2267590.27	Картометрический метод	1.00	-
2465	661037.01	2267614.34	661037.01	2267614.34	Картометрический метод	1.00	-
2466	661064.02	2267575.13	661064.02	2267575.13	Картометрический метод	1.00	-
2467	661106.16	2267565.64	661106.16	2267565.64	Картометрический метод	1.00	-
2468	661135.52	2267589.74	661135.52	2267589.74	Картометрический метод	1.00	-
2469	661164.51	2267612.55	661164.51	2267612.55	Картометрический метод	1.00	-
2470	661141.60	2267644.24	661141.60	2267644.24	Картометрический метод	1.00	-
2471	661097.93	2267672.06	661097.93	2267672.06	Картометрический метод	1.00	-
2472	661027.89	2267623.08	661027.89	2267623.08	Картометрический метод	1.00	-
2473	660989.26	2267598.72	660989.26	2267598.72	Картометрический метод	1.00	-
2474	660952.84	2267583.15	660952.84	2267583.15	Картометрический метод	1.00	-
2475	660831.52	2267507.65	660831.52	2267507.65	Картометрический метод	1.00	-
2476	660763.60	2267445.32	660763.60	2267445.32	Картометрический метод	1.00	-
2459	660710.22	2267406.00	660710.22	2267406.00	Картометрический метод	1.00	-
2477	661780.62	2267476.45	661780.62	2267476.45	Картометрический метод	1.00	-
2478	661770.00	2267512.14	661770.00	2267512.14	Картометрический метод	1.00	-
2479	661738.38	2267539.71	661738.38	2267539.71	Картометрический метод	1.00	-
2480	661674.42	2267488.13	661674.42	2267488.13	Картометрический метод	1.00	-

3. Сведения о характерных точках части (частей) границы объекта

Обозначение характерных точек части границы	Существующие координаты, м		Измененные (уточненные) координаты, м		Метод определения координат характерной точки	Средняя квадратическая погрешность положения характерной точки (Mt), м	Описание обозначения точки на местности (при наличии)
	X	Y	X	Y			
1	2	3	4	5	6	7	8
2481	661672.50	2267444.12	661672.50	2267444.12	Картометрический метод	1.00	-
2482	661687.10	2267427.88	661687.10	2267427.88	Картометрический метод	1.00	-
2483	661691.39	2267418.85	661691.39	2267418.85	Картометрический метод	1.00	-
2484	661716.04	2267420.10	661716.04	2267420.10	Картометрический метод	1.00	-
2485	661751.00	2267427.87	661751.00	2267427.87	Картометрический метод	1.00	-
2477	661780.62	2267476.45	661780.62	2267476.45	Картометрический метод	1.00	-
2486	665138.98	2270279.42	665138.98	2270279.42	Картометрический метод	1.00	-
2487	665188.79	2270251.09	665188.79	2270251.09	Картометрический метод	1.00	-
2488	665192.95	2270276.06	665192.95	2270276.06	Картометрический метод	1.00	-
2489	665150.12	2270301.35	665150.12	2270301.35	Картометрический метод	1.00	-
2486	665138.98	2270279.42	665138.98	2270279.42	Картометрический метод	1.00	-
2490	678173.75	2269749.30	678173.75	2269749.30	Картометрический метод	1.00	-
2491	678191.58	2269724.18	678191.58	2269724.18	Картометрический метод	1.00	-
2492	678210.68	2269738.05	678210.68	2269738.05	Картометрический метод	1.00	-
2493	678192.84	2269763.17	678192.84	2269763.17	Картометрический метод	1.00	-
2490	678173.75	2269749.30	678173.75	2269749.30	Картометрический метод	1.00	-
2494	666076.21	2272649.31	666076.21	2272649.31	Картометрический метод	1.00	-
2495	666106.39	2272653.27	666106.39	2272653.27	Картометрический метод	1.00	-
2496	666118.51	2272694.19	666118.51	2272694.19	Картометрический метод	1.00	-
2497	666103.14	2272675.44	666103.14	2272675.44	Картометрический метод	1.00	-
2494	666076.21	2272649.31	666076.21	2272649.31	Картометрический метод	1.00	-
2498	665883.57	2271400.43	665883.57	2271400.43	Картометрический метод	1.00	-
2499	665887.90	2271406.80	665887.90	2271406.80	Картометрический метод	1.00	-
2500	665867.53	2271423.12	665867.53	2271423.12	Картометрический метод	1.00	-
2501	665860.13	2271426.17	665860.13	2271426.17	Картометрический метод	1.00	-

3. Сведения о характерных точках части (частей) границы объекта

Обозначение характерных точек части границы	Существующие координаты, м		Измененные (уточненные) координаты, м		Метод определения координат характерной точки	Средняя квадратическая погрешность положения характерной точки (Mt), м	Описание обозначения точки на местности (при наличии)
	X	Y	X	Y			
1	2	3	4	5	6	7	8
2502	665847.71	2271421.67	665847.71	2271421.67	Картометрический метод	1.00	-
2498	665883.57	2271400.43	665883.57	2271400.43	Картометрический метод	1.00	-
2503	665783.89	2271448.10	665783.89	2271448.10	Картометрический метод	1.00	-
2504	665836.32	2271444.22	665836.32	2271444.22	Картометрический метод	1.00	-
2505	665831.05	2271451.97	665831.05	2271451.97	Картометрический метод	1.00	-
2506	665802.77	2271454.18	665802.77	2271454.18	Картометрический метод	1.00	-
2503	665783.89	2271448.10	665783.89	2271448.10	Картометрический метод	1.00	-

ОПИСАНИЕ МЕСТОПОЛОЖЕНИЯ ГРАНИЦ
г. Березники

(наименование объекта)

План границ объекта

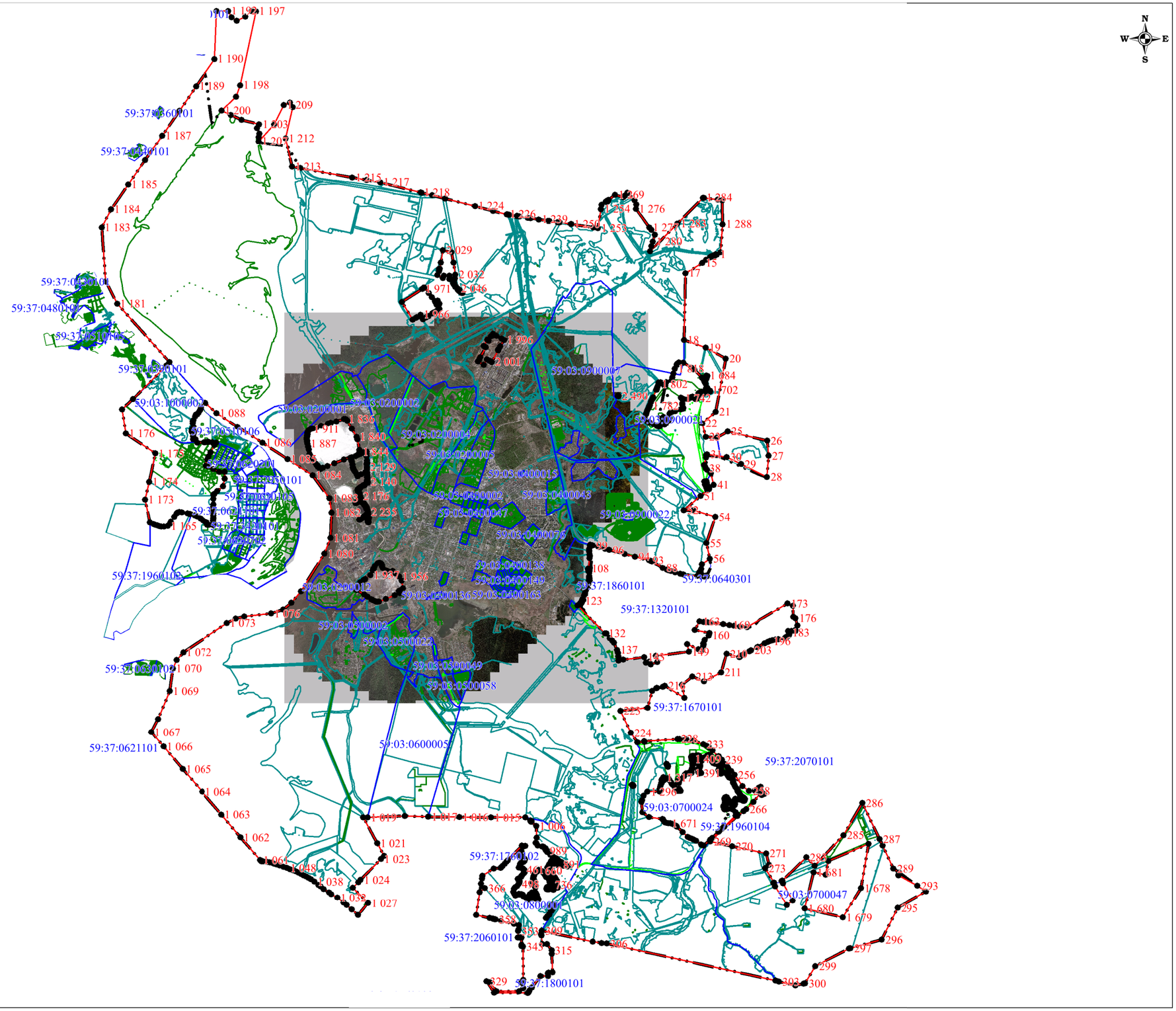

Используемые условные знаки и обозначения:

- существующая часть границы населенного пункта
- вновь образованная часть границы населенного пункта
- 59:37:0080101 — граница и номер кадастрового квартала
- граница земельного участка внесенного в ЕГРН
- 1 — поворотная точка существующей границы населенного пункта

Подпись Л.П. Рыкалина 23 марта 2023 г.

Место для оттиска печати (при наличии) лица, составившего описание местоположения границ объекта

Кадастровый инженер Рыкалина Любовь Павловна
Квалификационный аттестат № 22-14-03

ГРАФИЧЕСКОЕ ОПИСАНИЕ
местоположения границ населенных пунктов, территориальных зон, особо охраняемых природных территорий, зон с особыми условиями использования территории

город Усолье Пермский край

(наименование объекта, местоположение границ которого описано (далее - объект))

Раздел 1

Сведения об объекте

№ п/п	Характеристики объекта	Описание характеристик
1	2	3
1.	Местоположение объекта	Пермский край, город Усолье
2.	Площадь объекта +/- величина погрешности определения площади (Р +/- Дельта Р)	22126046 +/- 16463 м²
3.	Иные характеристики объекта	-

Раздел 2

Сведения о местоположении границ объекта

1. Система координат -

2. Сведения о характерных точках границ объекта

Обозначение характерных точек границ	Координаты, м		Метод определения координат характерной точки	Средняя квадратическая погрешность положения характерной точки (Mt), м	Описание обозначения точки на местности (при наличии)
	X	Y			
1	2	3	4	5	6
-	-	-	-	-	-

3. Сведения о характерных точках части (частей) границы объекта

Обозначение характерных точек части границы	Координаты, м		Метод определения координат характерной точки	Средняя квадратическая погрешность положения характерной точки (Mt), м	Описание обозначения точки на местности (при наличии)
	X	Y			
1	2	3	4	5	6
-	-	-	-	-	-

Раздел 3

Сведения о местоположении измененных (уточненных) границ объекта

1. Система координат МСК-59, зона 2

2. Сведения о характерных точках границ объекта

Обозначение характерных точек границ	Существующие координаты, м		Измененные (уточненные) координаты, м		Метод определения координат характерной точки	Средняя квадратическая погрешность положения характерной точки (Mt), м	Описание обозначения точки на местности (при наличии)
	X	Y	X	Y			
1	2	3	4	5	6	7	8
-	-	-	-	-	-	-	

3. Сведения о характерных точках части (частей) границы объекта

Обозначение характерных точек части границы	Существующие координаты, м		Измененные (уточненные) координаты, м		Метод определения координат характерной точки	Средняя квадратическая погрешность положения характерной точки (Mt), м	Описание обозначения точки на местности (при наличии)
	X	Y	X	Y			
1	2	3	4	5	6	7	8
Часть 1							
1	677626.63	2255961.68	677626.63	2255961.68	Картометрический метод	1.00	-
2	677492.64	2256110.60	677492.64	2256110.60	Картометрический метод	1.00	-
3	677371.79	2256295.35	677371.79	2256295.35	Картометрический метод	1.00	-
4	676718.47	2257214.99	676718.47	2257214.99	Картометрический метод	1.00	-
5	676656.86	2257359.11	676656.86	2257359.11	Картометрический метод	1.00	-
6	676666.23	2257363.22	676666.23	2257363.22	Картометрический метод	1.00	-
7	676662.25	2257372.39	676662.25	2257372.39	Картометрический метод	1.00	-
8	676652.93	2257368.31	676652.93	2257368.31	Картометрический метод	1.00	-
9	676534.35	2257645.70	676534.35	2257645.70	Картометрический метод	1.00	-
10	676469.06	2257751.99	676469.06	2257751.99	Картометрический метод	1.00	-
11	676436.44	2257819.60	676436.44	2257819.60	Картометрический метод	1.00	-
12	676361.49	2257904.67	676361.49	2257904.67	Картометрический метод	1.00	-
13	676236.45	2258003.35	676236.45	2258003.35	Картометрический метод	1.00	-
14	676034.40	2258127.31	676034.40	2258127.31	Картометрический метод	1.00	-
15	675868.84	2258195.22	675868.84	2258195.22	Картометрический метод	1.00	-
16	675826.46	2258199.17	675826.46	2258199.17	Картометрический метод	1.00	-

3. Сведения о характерных точках части (частей) границы объекта

Обозначение характерных точек части границы	Существующие координаты, м		Измененные (уточненные) координаты, м		Метод определения координат характерной точки	Средняя квадратическая погрешность положения характерной точки (Mt), м	Описание обозначения точки на местности (при наличии)
	X	Y	X	Y			
1	2	3	4	5	6	7	8
17	675720.57	2258239.93	675720.57	2258239.93	Картометрический метод	1.00	-
18	675730.39	2258295.28	675730.39	2258295.28	Картометрический метод	1.00	-
19	675671.93	2258374.91	675671.93	2258374.91	Картометрический метод	1.00	-
20	675480.30	2258520.35	675480.30	2258520.35	Картометрический метод	1.00	-
21	675135.65	2258662.04	675135.65	2258662.04	Картометрический метод	1.00	-
22	674933.84	2258901.92	674933.84	2258901.92	Картометрический метод	1.00	-
23	674209.71	2259170.07	674209.71	2259170.07	Картометрический метод	1.00	-
24	673966.78	2259159.07	673966.78	2259159.07	Картометрический метод	1.00	-
25	673401.76	2259108.25	673401.76	2259108.25	Картометрический метод	1.00	-
26	673108.18	2259038.49	673108.18	2259038.49	Картометрический метод	1.00	-
27	672641.34	2258910.10	672641.34	2258910.10	Картометрический метод	1.00	-
28	672413.53	2258633.80	672413.53	2258633.80	Картометрический метод	1.00	-
29	672247.11	2258720.92	672247.11	2258720.92	Картометрический метод	1.00	-
30	671659.11	2257697.87	671659.11	2257697.87	Картометрический метод	1.00	-
31	672016.83	2257148.42	672016.83	2257148.42	Картометрический метод	1.00	-
32	672151.05	2256696.04	672151.05	2256696.04	Картометрический метод	1.00	-
33	672156.50	2256220.20	672156.50	2256220.20	Картометрический метод	1.00	-
34	672004.36	2255756.05	672004.36	2255756.05	Картометрический метод	1.00	-
35	671864.76	2255260.43	671864.76	2255260.43	Картометрический метод	1.00	-
36	671833.40	2255152.50	671833.40	2255152.50	Картометрический метод	1.00	-
37	671785.70	2254989.37	671785.70	2254989.37	Картометрический метод	1.00	-
38	671722.85	2254774.51	671722.85	2254774.51	Картометрический метод	1.00	-
39	671660.11	2254630.22	671660.11	2254630.22	Картометрический метод	1.00	-
40	671531.50	2254454.60	671531.50	2254454.60	Картометрический метод	1.00	-
41	671330.70	2254294.60	671330.70	2254294.60	Картометрический метод	1.00	-

3. Сведения о характерных точках части (частей) границы объекта

Обозначение характерных точек части границы	Существующие координаты, м		Измененные (уточненные) координаты, м		Метод определения координат характерной точки	Средняя квадратическая погрешность положения характерной точки (Mt), м	Описание обозначения точки на местности (при наличии)
	X	Y	X	Y			
1	2	3	4	5	6	7	8
42	671114.30	2253949.53	671114.30	2253949.53	Картометрический метод	1.00	-
43	670872.80	2253748.80	670872.80	2253748.80	Картометрический метод	1.00	-
44	670615.54	2253551.14	670615.54	2253551.14	Картометрический метод	1.00	-
45	670320.67	2253428.81	670320.67	2253428.81	Картометрический метод	1.00	-
46	670160.25	2253121.29	670160.25	2253121.29	Картометрический метод	1.00	-
47	670255.87	2252979.90	670255.87	2252979.90	Картометрический метод	1.00	-
48	670203.90	2252898.83	670203.90	2252898.83	Картометрический метод	1.00	-
49	669950.72	2252916.14	669950.72	2252916.14	Картометрический метод	1.00	-
50	670009.05	2252736.74	670009.05	2252736.74	Картометрический метод	1.00	-
51	670053.00	2252555.74	670053.00	2252555.74	Картометрический метод	1.00	-
52	670978.20	2252795.60	670978.20	2252795.60	Картометрический метод	1.00	-
53	671282.09	2252887.29	671282.09	2252887.29	Картометрический метод	1.00	-
54	671303.16	2252917.07	671303.16	2252917.07	Картометрический метод	1.00	-
55	671324.17	2252948.17	671324.17	2252948.17	Картометрический метод	1.00	-
56	671352.80	2252989.68	671352.80	2252989.68	Картометрический метод	1.00	-
57	671379.97	2253028.64	671379.97	2253028.64	Картометрический метод	1.00	-
58	671405.47	2253066.27	671405.47	2253066.27	Картометрический метод	1.00	-
59	671436.12	2253110.21	671436.12	2253110.21	Картометрический метод	1.00	-
60	671545.31	2253274.16	671545.31	2253274.16	Картометрический метод	1.00	-
61	671571.59	2253312.00	671571.59	2253312.00	Картометрический метод	1.00	-
62	671601.35	2253355.17	671601.35	2253355.17	Картометрический метод	1.00	-
63	671628.08	2253394.47	671628.08	2253394.47	Картометрический метод	1.00	-
64	671657.50	2253437.52	671657.50	2253437.52	Картометрический метод	1.00	-
65	671682.66	2253474.05	671682.66	2253474.05	Картометрический метод	1.00	-
66	671699.05	2253496.51	671699.05	2253496.51	Картометрический метод	1.00	-

3. Сведения о характерных точках части (частей) границы объекта

Обозначение характерных точек части границы	Существующие координаты, м		Измененные (уточненные) координаты, м		Метод определения координат характерной точки	Средняя квадратическая погрешность положения характерной точки (Mt), м	Описание обозначения точки на местности (при наличии)
	X	Y	X	Y			
1	2	3	4	5	6	7	8
67	671726.90	2253537.35	671726.90	2253537.35	Картометрический метод	1.00	-
68	671751.83	2253573.77	671751.83	2253573.77	Картометрический метод	1.00	-
69	671774.16	2253621.21	671774.16	2253621.21	Картометрический метод	1.00	-
70	671775.78	2253646.10	671775.78	2253646.10	Картометрический метод	1.00	-
71	671775.07	2253671.91	671775.07	2253671.91	Картометрический метод	1.00	-
72	671768.59	2253716.98	671768.59	2253716.98	Картометрический метод	1.00	-
73	671758.37	2253769.09	671758.37	2253769.09	Картометрический метод	1.00	-
74	671750.88	2253811.85	671750.88	2253811.85	Картометрический метод	1.00	-
75	671747.54	2253844.67	671747.54	2253844.67	Картометрический метод	1.00	-
76	671747.68	2253865.46	671747.68	2253865.46	Картометрический метод	1.00	-
77	671754.78	2253906.11	671754.78	2253906.11	Картометрический метод	1.00	-
78	671761.42	2253924.64	671761.42	2253924.64	Картометрический метод	1.00	-
79	671774.63	2253951.68	671774.63	2253951.68	Картометрический метод	1.00	-
80	671970.15	2254335.43	671970.15	2254335.43	Картометрический метод	1.00	-
81	671978.95	2254356.06	671978.95	2254356.06	Картометрический метод	1.00	-
82	671989.02	2254397.14	671989.02	2254397.14	Картометрический метод	1.00	-
83	671990.45	2254412.14	671990.45	2254412.14	Картометрический метод	1.00	-
84	671988.45	2254543.25	671988.45	2254543.25	Картометрический метод	1.00	-
85	671987.08	2254636.44	671987.08	2254636.44	Картометрический метод	1.00	-
86	671986.96	2254733.97	671986.96	2254733.97	Картометрический метод	1.00	-
87	671988.10	2254848.93	671988.10	2254848.93	Картометрический метод	1.00	-
88	671989.24	2254929.30	671989.24	2254929.30	Картометрический метод	1.00	-
89	671989.45	2254979.16	671989.45	2254979.16	Картометрический метод	1.00	-
90	671989.85	2255051.55	671989.85	2255051.55	Картометрический метод	1.00	-
91	671999.05	2255172.66	671999.05	2255172.66	Картометрический метод	1.00	-

3. Сведения о характерных точках части (частей) границы объекта

Обозначение характерных точек части границы	Существующие координаты, м		Измененные (уточненные) координаты, м		Метод определения координат характерной точки	Средняя квадратическая погрешность положения характерной точки (Mt), м	Описание обозначения точки на местности (при наличии)
	X	Y	X	Y			
1	2	3	4	5	6	7	8
92	672009.32	2255212.84	672009.32	2255212.84	Картометрический метод	1.00	-
93	672031.87	2255208.47	672031.87	2255208.47	Картометрический метод	1.00	-
94	672021.94	2255171.40	672021.94	2255171.40	Картометрический метод	1.00	-
95	672016.49	2255131.27	672016.49	2255131.27	Картометрический метод	1.00	-
96	672012.03	2255051.69	672012.03	2255051.69	Картометрический метод	1.00	-
97	672010.94	2254977.64	672010.94	2254977.64	Картометрический метод	1.00	-
98	672010.14	2254930.18	672010.14	2254930.18	Картометрический метод	1.00	-
99	672009.98	2254849.00	672009.98	2254849.00	Картометрический метод	1.00	-
100	672009.64	2254734.47	672009.64	2254734.47	Картометрический метод	1.00	-
101	672009.66	2254637.62	672009.66	2254637.62	Картометрический метод	1.00	-
102	672011.03	2254544.10	672011.03	2254544.10	Картометрический метод	1.00	-
103	672012.69	2254410.99	672012.69	2254410.99	Картометрический метод	1.00	-
104	672011.50	2254399.20	672011.50	2254399.20	Картометрический метод	1.00	-
105	672010.83	2254382.86	672010.83	2254382.86	Картометрический метод	1.00	-
106	672000.15	2254349.02	672000.15	2254349.02	Картометрический метод	1.00	-
107	671990.65	2254325.62	671990.65	2254325.62	Картометрический метод	1.00	-
108	671969.01	2254282.62	671969.01	2254282.62	Картометрический метод	1.00	-
109	671946.24	2254237.63	671946.24	2254237.63	Картометрический метод	1.00	-
110	671926.23	2254188.29	671926.23	2254188.29	Картометрический метод	1.00	-
111	671899.14	2254145.99	671899.14	2254145.99	Картометрический метод	1.00	-
112	671876.39	2254102.22	671876.39	2254102.22	Картометрический метод	1.00	-
113	671853.05	2254055.45	671853.05	2254055.45	Картометрический метод	1.00	-
114	671834.23	2254018.56	671834.23	2254018.56	Картометрический метод	1.00	-
115	671794.01	2253940.99	671794.01	2253940.99	Картометрический метод	1.00	-
116	671782.96	2253917.71	671782.96	2253917.71	Картометрический метод	1.00	-

3. Сведения о характерных точках части (частей) границы объекта

Обозначение характерных точек части границы	Существующие координаты, м		Измененные (уточненные) координаты, м		Метод определения координат характерной точки	Средняя квадратическая погрешность положения характерной точки (Mt), м	Описание обозначения точки на местности (при наличии)
	X	Y	X	Y			
1	2	3	4	5	6	7	8
117	671776.94	2253899.74	671776.94	2253899.74	Картометрический метод	1.00	-
118	671771.44	2253875.53	671771.44	2253875.53	Картометрический метод	1.00	-
119	671769.58	2253846.63	671769.58	2253846.63	Картометрический метод	1.00	-
120	671772.92	2253815.03	671772.92	2253815.03	Картометрический метод	1.00	-
121	671778.15	2253783.75	671778.15	2253783.75	Картометрический метод	1.00	-
122	671781.71	2253767.05	671781.71	2253767.05	Картометрический метод	1.00	-
123	671789.74	2253720.96	671789.74	2253720.96	Картометрический метод	1.00	-
124	671797.12	2253676.21	671797.12	2253676.21	Картометрический метод	1.00	-
125	671798.35	2253645.95	671798.35	2253645.95	Картометрический метод	1.00	-
126	671796.72	2253618.16	671796.72	2253618.16	Картометрический метод	1.00	-
127	671790.68	2253597.52	671790.68	2253597.52	Картометрический метод	1.00	-
128	671771.65	2253562.18	671771.65	2253562.18	Картометрический метод	1.00	-
129	671745.60	2253524.66	671745.60	2253524.66	Картометрический метод	1.00	-
130	671717.53	2253484.38	671717.53	2253484.38	Картометрический метод	1.00	-
131	671701.36	2253460.57	671701.36	2253460.57	Картометрический метод	1.00	-
132	671676.32	2253424.49	671676.32	2253424.49	Картометрический метод	1.00	-
133	671646.56	2253381.33	671646.56	2253381.33	Картометрический метод	1.00	-
134	671619.50	2253342.26	671619.50	2253342.26	Картометрический метод	1.00	-
135	671590.41	2253299.87	671590.41	2253299.87	Картометрический метод	1.00	-
136	671564.58	2253261.35	671564.58	2253261.35	Картометрический метод	1.00	-
137	671545.57	2253228.89	671545.57	2253228.89	Картометрический метод	1.00	-
138	671514.34	2253183.51	671514.34	2253183.51	Картометрический метод	1.00	-
139	671481.64	2253132.36	671481.64	2253132.36	Картометрический метод	1.00	-
140	671453.94	2253097.08	671453.94	2253097.08	Картометрический метод	1.00	-
141	671424.06	2253053.58	671424.06	2253053.58	Картометрический метод	1.00	-

3. Сведения о характерных точках части (частей) границы объекта

Обозначение характерных точек части границы	Существующие координаты, м		Измененные (уточненные) координаты, м		Метод определения координат характерной точки	Средняя квадратическая погрешность положения характерной точки (Mt), м	Описание обозначения точки на местности (при наличии)
	X	Y	X	Y			
1	2	3	4	5	6	7	8
142	671397.90	2253015.62	671397.90	2253015.62	Картометрический метод	1.00	-
143	671371.39	2252976.88	671371.39	2252976.88	Картометрический метод	1.00	-
144	671341.97	2252933.15	671341.97	2252933.15	Картометрический метод	1.00	-
145	671321.19	2252903.38	671321.19	2252903.38	Картометрический метод	1.00	-
146	671316.00	2252895.98	671316.00	2252895.98	Картометрический метод	1.00	-
147	671908.83	2253034.77	671908.83	2253034.77	Картометрический метод	1.00	-
148	672146.56	2253083.19	672146.56	2253083.19	Картометрический метод	1.00	-
149	672723.31	2253223.07	672723.31	2253223.07	Картометрический метод	1.00	-
150	673286.32	2253358.93	673286.32	2253358.93	Картометрический метод	1.00	-
151	673543.98	2252625.62	673543.98	2252625.62	Картометрический метод	1.00	-
152	673587.46	2252501.84	673587.46	2252501.84	Картометрический метод	1.00	-
153	674706.62	2252788.44	674706.62	2252788.44	Картометрический метод	1.00	-
154	674657.39	2253926.19	674657.39	2253926.19	Картометрический метод	1.00	-
155	674488.90	2253961.70	674488.90	2253961.70	Картометрический метод	1.00	-
156	673896.12	2254086.60	673896.12	2254086.60	Картометрический метод	1.00	-
157	673843.42	2254214.96	673843.42	2254214.96	Картометрический метод	1.00	-
158	673820.39	2254270.91	673820.39	2254270.91	Картометрический метод	1.00	-
159	673792.20	2254353.80	673792.20	2254353.80	Картометрический метод	1.00	-
160	673774.74	2254410.58	673774.74	2254410.58	Картометрический метод	1.00	-
161	673761.31	2254465.06	673761.31	2254465.06	Картометрический метод	1.00	-
162	673761.26	2254561.42	673761.26	2254561.42	Картометрический метод	1.00	-
163	673778.55	2254684.15	673778.55	2254684.15	Картометрический метод	1.00	-
164	673849.35	2254750.13	673849.35	2254750.13	Картометрический метод	1.00	-
165	673924.08	2254792.59	673924.08	2254792.59	Картометрический метод	1.00	-
166	674082.31	2254902.08	674082.31	2254902.08	Картометрический метод	1.00	-

3. Сведения о характерных точках части (частей) границы объекта

Обозначение характерных точек части границы	Существующие координаты, м		Измененные (уточненные) координаты, м		Метод определения координат характерной точки	Средняя квадратическая погрешность положения характерной точки (Mt), м	Описание обозначения точки на местности (при наличии)
	X	Y	X	Y			
1	2	3	4	5	6	7	8
167	674197.59	2254979.15	674197.59	2254979.15	Картометрический метод	1.00	-
168	674221.84	2255002.17	674221.84	2255002.17	Картометрический метод	1.00	-
169	674247.59	2255074.03	674247.59	2255074.03	Картометрический метод	1.00	-
170	674236.49	2255157.15	674236.49	2255157.15	Картометрический метод	1.00	-
171	674202.86	2255346.40	674202.86	2255346.40	Картометрический метод	1.00	-
172	674180.46	2255423.49	674180.46	2255423.49	Картометрический метод	1.00	-
173	674175.93	2255439.06	674175.93	2255439.06	Картометрический метод	1.00	-
174	674130.18	2255586.95	674130.18	2255586.95	Картометрический метод	1.00	-
175	674091.69	2255666.34	674091.69	2255666.34	Картометрический метод	1.00	-
176	674025.04	2255787.39	674025.04	2255787.39	Картометрический метод	1.00	-
177	673974.12	2255871.38	673974.12	2255871.38	Картометрический метод	1.00	-
178	673925.72	2255947.26	673925.72	2255947.26	Картометрический метод	1.00	-
179	673916.57	2255972.81	673916.57	2255972.81	Картометрический метод	1.00	-
180	673906.48	2256000.41	673906.48	2256000.41	Картометрический метод	1.00	-
181	673872.65	2256017.17	673872.65	2256017.17	Картометрический метод	1.00	-
182	673825.63	2256031.37	673825.63	2256031.37	Картометрический метод	1.00	-
183	673819.66	2256084.15	673819.66	2256084.15	Картометрический метод	1.00	-
184	673811.04	2256235.70	673811.04	2256235.70	Картометрический метод	1.00	-
185	673848.41	2256233.34	673848.41	2256233.34	Картометрический метод	1.00	-
186	673893.66	2256230.96	673893.66	2256230.96	Картометрический метод	1.00	-
187	673959.87	2256228.23	673959.87	2256228.23	Картометрический метод	1.00	-
188	674021.46	2256239.70	674021.46	2256239.70	Картометрический метод	1.00	-
189	674053.31	2256232.05	674053.31	2256232.05	Картометрический метод	1.00	-
190	674121.48	2256228.93	674121.48	2256228.93	Картометрический метод	1.00	-
191	674187.49	2256229.81	674187.49	2256229.81	Картометрический метод	1.00	-

3. Сведения о характерных точках части (частей) границы объекта

Обозначение характерных точек части границы	Существующие координаты, м		Измененные (уточненные) координаты, м		Метод определения координат характерной точки	Средняя квадратическая погрешность положения характерной точки (Mt), м	Описание обозначения точки на местности (при наличии)
	X	Y	X	Y			
1	2	3	4	5	6	7	8
192	674289.97	2256227.82	674289.97	2256227.82	Картометрический метод	1.00	-
193	674404.88	2256226.77	674404.88	2256226.77	Картометрический метод	1.00	-
194	674503.41	2256228.87	674503.41	2256228.87	Картометрический метод	1.00	-
195	674693.95	2256229.06	674693.95	2256229.06	Картометрический метод	1.00	-
196	-	-	674827.22	2256232.48	Картометрический метод	1.00	-
197	-	-	674856.37	2256265.07	Картометрический метод	1.00	-
198	-	-	674942.47	2256361.36	Картометрический метод	1.00	-
199	-	-	675109.11	2256547.72	Картометрический метод	1.00	-
200	-	-	675357.82	2256612.57	Картометрический метод	1.00	-
201	-	-	675518.73	2256608.93	Картометрический метод	1.00	-
202	-	-	675597.17	2256607.15	Картометрический метод	1.00	-
203	-	-	675593.03	2256418.63	Картометрический метод	1.00	-
204	-	-	675620.96	2256359.36	Картометрический метод	1.00	-
205	-	-	675621.04	2256359.40	Картометрический метод	1.00	-
206	-	-	675621.95	2256357.46	Картометрический метод	1.00	-
207	-	-	675621.87	2256357.42	Картометрический метод	1.00	-
208	-	-	675650.82	2256295.99	Картометрический метод	1.00	-
209	-	-	675681.53	2256230.82	Картометрический метод	1.00	-
210	-	-	675775.50	2256031.45	Картометрический метод	1.00	-
211	-	-	675798.94	2255947.67	Картометрический метод	1.00	-
212	-	-	675871.91	2255971.23	Картометрический метод	1.00	-
213	-	-	675893.33	2255978.14	Картометрический метод	1.00	-
214	-	-	675899.26	2255980.06	Картометрический метод	1.00	-
215	-	-	676007.06	2256014.85	Картометрический метод	1.00	-
216	-	-	676111.96	2256065.86	Картометрический метод	1.00	-

3. Сведения о характерных точках части (частей) границы объекта

Обозначение характерных точек части границы	Существующие координаты, м		Измененные (уточненные) координаты, м		Метод определения координат характерной точки	Средняя квадратическая погрешность положения характерной точки (Mt), м	Описание обозначения точки на местности (при наличии)
	X	Y	X	Y			
1	2	3	4	5	6	7	8
217	-	-	676240.74	2256132.62	Картометрический метод	1.00	-
218	-	-	676491.35	2256260.91	Картометрический метод	1.00	-
219	-	-	676565.40	2256301.06	Картометрический метод	1.00	-
220	-	-	676568.14	2256250.62	Картометрический метод	1.00	-
221	-	-	676573.27	2256231.29	Картометрический метод	1.00	-
222	-	-	676574.42	2256195.48	Картометрический метод	1.00	-
223	-	-	676574.57	2256192.35	Картометрический метод	1.00	-
224	-	-	676583.16	2256080.20	Картометрический метод	1.00	-
225	-	-	676583.57	2256049.15	Картометрический метод	1.00	-
226	-	-	676583.51	2256049.15	Картометрический метод	1.00	-
227	-	-	676583.98	2256014.16	Картометрический метод	1.00	-
228	-	-	676582.17	2255954.15	Картометрический метод	1.00	-
229	-	-	676579.27	2255895.41	Картометрический метод	1.00	-
230	-	-	676562.40	2255665.74	Картометрический метод	1.00	-
231	-	-	676567.65	2255662.77	Картометрический метод	1.00	-
232	-	-	676567.66	2255662.89	Картометрический метод	1.00	-
233	-	-	676584.97	2255653.13	Картометрический метод	1.00	-
234	-	-	676584.96	2255652.98	Картометрический метод	1.00	-
235	-	-	676628.55	2255628.33	Картометрический метод	1.00	-
236	-	-	676632.09	2255628.59	Картометрический метод	1.00	-
237	-	-	676632.27	2255626.23	Картометрический метод	1.00	-
238	-	-	676673.99	2255602.63	Картометрический метод	1.00	-
239	-	-	676680.41	2255527.48	Картометрический метод	1.00	-
240	-	-	676742.56	2255536.41	Картометрический метод	1.00	-
241	-	-	676780.87	2255528.46	Картометрический метод	1.00	-

3. Сведения о характерных точках части (частей) границы объекта

Обозначение характерных точек части границы	Существующие координаты, м		Измененные (уточненные) координаты, м		Метод определения координат характерной точки	Средняя квадратическая погрешность положения характерной точки (Mt), м	Описание обозначения точки на местности (при наличии)
	X	Y	X	Y			
1	2	3	4	5	6	7	8
242	-	-	676850.81	2255532.55	Картометрический метод	1.00	-
243	-	-	676904.10	2255553.01	Картометрический метод	1.00	-
244	-	-	676902.29	2255509.38	Картометрический метод	1.00	-
245	-	-	676924.68	2255491.96	Картометрический метод	1.00	-
246	-	-	676932.44	2255476.33	Картометрический метод	1.00	-
247	-	-	676975.93	2255478.71	Картометрический метод	1.00	-
248	-	-	677019.96	2255486.23	Картометрический метод	1.00	-
249	-	-	677020.23	2255526.40	Картометрический метод	1.00	-
250	-	-	677101.69	2255534.93	Картометрический метод	1.00	-
251	-	-	677228.22	2255510.93	Картометрический метод	1.00	-
252	-	-	677228.31	2255511.01	Картометрический метод	1.00	-
253	-	-	677229.70	2255510.75	Картометрический метод	1.00	-
254	-	-	677295.58	2255510.39	Картометрический метод	1.00	-
255	-	-	677328.83	2255532.54	Картометрический метод	1.00	-
256	-	-	677463.73	2255593.47	Картометрический метод	1.00	-
257	-	-	677511.59	2255612.26	Картометрический метод	1.00	-
258	-	-	677523.51	2255661.45	Картометрический метод	1.00	-
259	-	-	677580.47	2255708.33	Картометрический метод	1.00	-
260	-	-	677660.89	2255751.82	Картометрический метод	1.00	-
261	-	-	677695.73	2255776.23	Картометрический метод	1.00	-
262	-	-	677768.46	2255785.40	Картометрический метод	1.00	-
263	-	-	677812.37	2255836.64	Картометрический метод	1.00	-
1	677626.63	2255961.68	677626.63	2255961.68	Картометрический метод	1.00	-

ОПИСАНИЕ МЕСТОПОЛОЖЕНИЯ ГРАНИЦ

г. Усолье

(наименование объекта)

План границ объекта

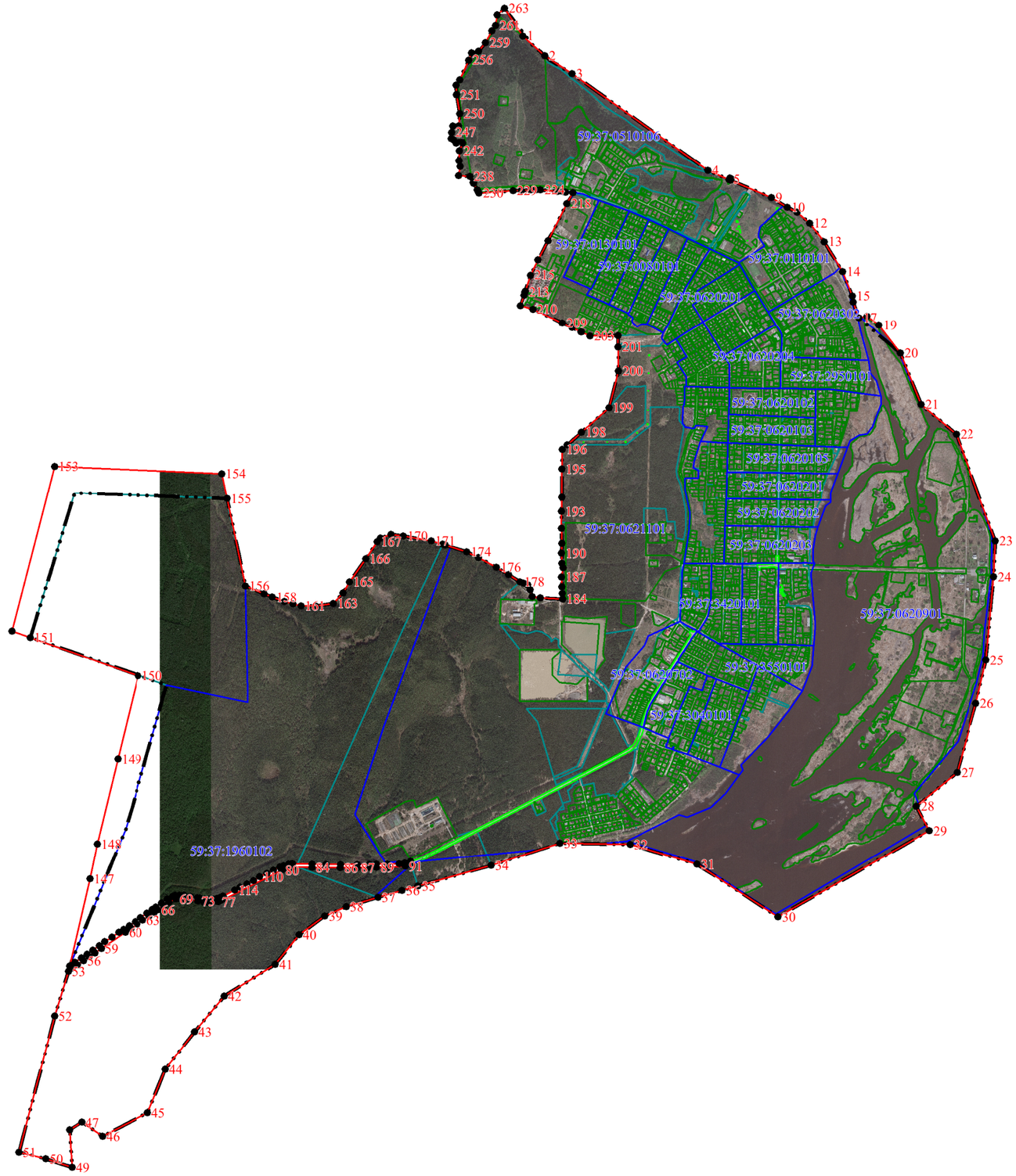

Используемые условные знаки и обозначения:

- существующая часть границы населенного пункта
- вновь образованная часть границы населенного пункта
- 59:37:0080101 - граница и номер кадастрового квартала
- граница земельного участка внесенного в ЕГРН
- • 1 - поворотная точка существующей границы населенного пункта

Подпись Л.П. Рыкалина 23 марта 2023 г.

Место для оттиска печати (при наличии) лица, составившего описание местоположения границ объекта

ОПИСАНИЕ МЕСТОПОЛОЖЕНИЯ ГРАНИЦ

д. Белая Пашня

(наименование объекта, местоположение границ которого описано (далее - объект)

Раздел 1

Сведения об объекте

№ п/п	Характеристики объекта	Описание характеристик
1	2	3
1.	Местоположение объекта	Пермский край, муниципальное образование "Город Березники", д. Белая Пашня
2.	Площадь объекта +/- величина погрешности определения площади (Р +/- Дельта Р)	817122 +/- 316 м2
3.	Иные характеристики объекта	-

Раздел 2

Сведения о местоположении границ объекта

1. Система координат	МСК-59, зона 2				
2. Сведения о характерных точках границ объекта					
Обозначение характерных точек границ	Координаты, м		Метод определения координат характерной точки	Средняя квадрати-ческая погрешность положения характерной точки (Mt), м	Описание обозначения точки на местности (при наличии)
	X	Y			
1	2	3	4	5	6
-	-	-	-	-	-
3. Сведения о характерных точках части (частей) границы объекта					
Обозначение характерных точек части границы	Координаты, м		Метод определения координат характерной точки	Средняя квадрати-ческая погрешность положения характерной точки (Mt), м	Описание обозначения точки на местности (при наличии)
	X	Y			
1	2	3	4	5	6
Часть N 1					
1	652910.82	2256469.43	Аналитический метод	0.10	-
2	652888.36	2256480.01	Аналитический метод	0.10	-
3	652877.58	2256485.09	Аналитический метод	0.10	-
4	652843.24	2256501.79	Аналитический метод	0.10	-
5	652838.70	2256503.54	Аналитический метод	0.10	-
6	652832.43	2256507.87	Аналитический метод	0.10	-
7	652784.54	2256538.59	Аналитический метод	0.10	-
8	652776.36	2256543.76	Аналитический метод	0.10	-
9	652743.36	2256502.66	Аналитический метод	0.10	-

10	652687.65	2256425.35	Аналитический метод	0.10	-
11	652751.55	2256396.98	Аналитический метод	0.10	-
12	652726.93	2256383.21	Аналитический метод	0.10	-
13	652776.41	2256261.17	Аналитический метод	0.10	-
14	652679.96	2256215.77	Аналитический метод	0.10	-
15	652785.01	2255956.68	Аналитический метод	0.10	-
16	652809.27	2255911.10	Аналитический метод	0.10	-
17	652809.43	2255910.80	Аналитический метод	0.10	-
18	652819.06	2255892.70	Аналитический метод	0.10	-
19	652837.86	2255825.37	Аналитический метод	0.10	-
20	652942.39	2255862.32	Аналитический метод	0.10	-
21	652952.68	2255825.47	Аналитический метод	0.10	-
22	653264.32	2255935.63	Аналитический метод	0.10	-
23	653577.65	2256046.38	Аналитический метод	0.10	-
24	653605.03	2256056.06	Аналитический метод	0.10	-
25	653588.56	2256094.49	Аналитический метод	0.10	-
26	653610.47	2256119.40	Аналитический метод	0.10	-
27	653614.30	2256121.15	Аналитический метод	0.10	-
28	653622.68	2256100.36	Аналитический метод	0.10	-
29	653618.46	2256097.96	Аналитический метод	0.10	-
30	653631.01	2256065.24	Аналитический метод	0.10	-
31	653656.69	2256074.32	Аналитический метод	0.10	-
32	653698.59	2256089.13	Аналитический метод	0.10	-
33	653864.40	2256074.10	Аналитический метод	0.10	-
34	653870.70	2256108.40	Аналитический метод	0.10	-
35	653881.90	2256159.00	Аналитический метод	0.10	-
36	653922.40	2256343.80	Аналитический метод	0.10	-
37	653927.50	2256365.10	Аналитический метод	0.10	-
38	653928.50	2256369.50	Аналитический метод	0.10	-

39	653928.00	2256376.10	Аналитический метод	0.10	-
40	653926.60	2256379.60	Аналитический метод	0.10	-
41	653930.60	2256398.30	Аналитический метод	0.10	-
42	653935.10	2256401.60	Аналитический метод	0.10	-
43	653937.70	2256409.30	Аналитический метод	0.10	-
44	653970.80	2256561.30	Аналитический метод	0.10	-
45	653997.10	2256681.70	Аналитический метод	0.10	-
46	653998.70	2256689.80	Аналитический метод	0.10	-
47	653944.68	2256622.37	Аналитический метод	0.10	-
48	653858.10	2256514.30	Аналитический метод	0.10	-
49	653862.55	2256510.78	Аналитический метод	0.10	-
50	653863.92	2256509.70	Аналитический метод	0.10	-
51	653860.24	2256503.29	Аналитический метод	0.10	-
52	653856.30	2256496.40	Аналитический метод	0.10	-
53	653854.01	2256497.73	Аналитический метод	0.10	-
54	653849.40	2256500.40	Аналитический метод	0.10	-
55	653851.59	2256504.21	Аналитический метод	0.10	-
56	653853.60	2256507.70	Аналитический метод	0.10	-
57	653851.61	2256509.26	Аналитический метод	0.10	-
58	653846.83	2256512.98	Аналитический метод	0.10	-
59	653954.53	2256647.30	Аналитический метод	0.10	-
60	653958.44	2256652.17	Аналитический метод	0.10	-
61	653969.80	2256666.33	Аналитический метод	0.10	-
62	653973.34	2256670.75	Аналитический метод	0.10	-
63	653979.00	2256677.90	Аналитический метод	0.10	-
64	654002.10	2256706.60	Аналитический метод	0.10	-
65	654006.70	2256728.90	Аналитический метод	0.10	-
66	654006.30	2256736.80	Аналитический метод	0.10	-
67	654024.60	2256735.60	Аналитический метод	0.10	-

68	654079.70	2256803.40	Аналитический метод	0.10	-
69	654027.43	2256868.92	Аналитический метод	0.10	-
70	654023.40	2256873.90	Аналитический метод	0.10	-
71	654027.80	2256877.70	Аналитический метод	0.10	-
72	654031.13	2256873.55	Аналитический метод	0.10	-
73	654083.40	2256808.10	Аналитический метод	0.10	-
74	654092.70	2256819.70	Аналитический метод	0.10	-
75	654121.50	2256855.60	Аналитический метод	0.10	-
76	654124.20	2256859.00	Аналитический метод	0.10	-
77	654138.40	2256876.70	Аналитический метод	0.10	-
78	654215.70	2256973.10	Аналитический метод	0.10	-
79	654241.00	2257004.80	Аналитический метод	0.10	-
80	654222.10	2257028.60	Аналитический метод	0.10	-
81	654131.13	2256998.39	Аналитический метод	0.10	-
82	653993.51	2256869.91	Аналитический метод	0.10	-
83	653718.70	2256700.30	Аналитический метод	0.10	-
84	653509.34	2256636.58	Аналитический метод	0.10	-
85	653425.79	2256630.75	Аналитический метод	0.10	-
86	653143.34	2256542.27	Аналитический метод	0.10	-
87	652958.30	2256484.30	Аналитический метод	0.10	-
1	652910.82	2256469.43	Аналитический метод	0.10	-
Часть N 2					
88	654158.05	2256779.13	Аналитический метод	0.10	-
89	654168.30	2256782.10	Аналитический метод	0.10	-
90	654167.20	2256783.50	Аналитический метод	0.10	-
91	654157.90	2256788.20	Аналитический метод	0.10	-
92	654190.66	2256786.82	Аналитический метод	0.10	-
93	654195.35	2256786.62	Аналитический метод	0.10	-
94	654207.79	2256950.79	Аналитический метод	0.10	-
95	654182.63	2256919.37	Аналитический метод	0.10	-

96	654142.30	2256869.00	Аналитический метод	0.10	-
97	654127.50	2256850.60	Аналитический метод	0.10	-
98	654124.80	2256847.20	Аналитический метод	0.10	-
99	654100.70	2256817.20	Аналитический метод	0.10	-
100	654096.60	2256812.06	Аналитический метод	0.10	-
101	654088.40	2256801.80	Аналитический метод	0.10	-
102	654105.20	2256780.70	Аналитический метод	0.10	-
103	654100.90	2256776.80	Аналитический метод	0.10	-
104	654088.08	2256792.95	Аналитический метод	0.10	-
105	654084.70	2256797.20	Аналитический метод	0.10	-
106	654024.40	2256721.90	Аналитический метод	0.10	-
107	654031.00	2256719.60	Аналитический метод	0.10	-
108	654103.93	2256728.53	Аналитический метод	0.10	-
109	654136.70	2256772.94	Аналитический метод	0.10	-
88	654158.05	2256779.13	Аналитический метод	0.10	-

Раздел 3

Сведения о местоположении измененных (уточненных) границ объекта

1. Система координат							
2. Сведения о характерных точках границ объекта							
Обозначение характерных точек границ	Существующие координаты, м		Измененные (уточненные) координаты, м		Метод определения координат характерной точки	Средняя квадрати-ческая погрешность положения характерной точки (Mt), м	Описание обозначения точки на местности (при наличии)
	X	Y	X	Y			
1	2	3	4	5	6	7	8
-	-	-	-	-	-	-	-
3. Сведения о характерных точках части (частей) границы объекта							
Обозначение характерных точек части границы	Существующие координаты, м		Измененные (уточненные) координаты, м		Метод определения координат характерной точки	Средняя квадрати-ческая погрешность положения характерной точки (Mt), м	Описание обозначения точки на местности (при наличии)
	X	Y	X	Y			
1	2	3	4	5	6	7	8
Часть N 1							
-	-	-	-	-	-	-	-

Раздел 4

План границ объекта

Масштаб 1:10 000

Граница населенного пункта

Границы кадастровых кварталов

Поворотные точки границы

Границы земельных участков

Подпись _____ Дата "06" июля 2021 г.

ГРАФИЧЕСКОЕ ОПИСАНИЕ
местоположения границ населенных пунктов, территориальных зон, особо охраняемых природных территорий, зон с особыми условиями использования территории

село Березовка Пермский край

(наименование объекта, местоположение границ которого описано (далее - объект))

Раздел 1

Сведения об объекте

№ п/п	Характеристики объекта	Описание характеристик
1	2	3
1.	Местоположение объекта	Пермский край, село Березовка
2.	Площадь объекта +/- величина погрешности определения площади (Р +/- Дельта Р)	1208906 +/- 3848 м²
3.	Иные характеристики объекта	-

Раздел 2

Сведения о местоположении границ объекта

1. Система координат -

2. Сведения о характерных точках границ объекта

Обозначение характерных точек границ	Координаты, м		Метод определения координат характерной точки	Средняя квадратическая погрешность положения характерной точки (Mt), м	Описание обозначения точки на местности (при наличии)
	X	Y			
1	2	3	4	5	6
-	-	-	-	-	-

3. Сведения о характерных точках части (частей) границы объекта

Обозначение характерных точек части границы	Координаты, м		Метод определения координат характерной точки	Средняя квадратическая погрешность положения характерной точки (Mt), м	Описание обозначения точки на местности (при наличии)
	X	Y			
1	2	3	4	5	6
-	-	-	-	-	-

Раздел 3

Сведения о местоположении измененных (уточненных) границ объекта

1. Система координат МСК-59, зона 2

2. Сведения о характерных точках границ объекта

Обозначение характерных точек границ	Существующие координаты, м		Измененные (уточненные) координаты, м		Метод определения координат характерной точки	Средняя квадратическая погрешность положения характерной точки (Mt), м	Описание обозначения точки на местности (при наличии)
	X	Y	X	Y			
1	2	3	4	5	6	7	8
-	-	-	-	-	-	-	

3. Сведения о характерных точках части (частей) границы объекта

Обозначение характерных точек части границы	Существующие координаты, м		Измененные (уточненные) координаты, м		Метод определения координат характерной точки	Средняя квадратическая погрешность положения характерной точки (Mt), м	Описание обозначения точки на местности (при наличии)
	X	Y	X	Y			
1	2	3	4	5	6	7	8
Часть 1							
1	699699.70	2223319.90	699699.70	2223319.90	Картометрический метод	1.00	-
2	699704.80	2223312.60	699704.80	2223312.60	Картометрический метод	1.00	-
3	699707.50	2223306.70	699707.50	2223306.70	Картометрический метод	1.00	-
4	699708.80	2223300.80	699708.80	2223300.80	Картометрический метод	1.00	-
5	699708.70	2223296.90	699708.70	2223296.90	Картометрический метод	1.00	-
6	699707.70	2223293.20	699707.70	2223293.20	Картометрический метод	1.00	-
7	699705.90	2223289.50	699705.90	2223289.50	Картометрический метод	1.00	-
8	699703.20	2223285.70	699703.20	2223285.70	Картометрический метод	1.00	-
9	699702.90	2223283.40	699702.90	2223283.40	Картометрический метод	1.00	-
10	699705.70	2223277.70	699705.70	2223277.70	Картометрический метод	1.00	-
11	699706.38	2223275.36	699706.38	2223275.36	Картометрический метод	1.00	-
12	699707.00	2223273.20	699707.00	2223273.20	Картометрический метод	1.00	-
13	699762.42	2223281.70	699762.42	2223281.70	Картометрический метод	1.00	-
14	699818.40	2223252.96	699818.40	2223252.96	Картометрический метод	1.00	-
15	699835.87	2223240.06	699835.87	2223240.06	Картометрический метод	1.00	-
16	699890.03	2223176.95	699890.03	2223176.95	Картометрический метод	1.00	-

3. Сведения о характерных точках части (частей) границы объекта

Обозначение характерных точек части границы	Существующие координаты, м		Измененные (уточненные) координаты, м		Метод определения координат характерной точки	Средняя квадратическая погрешность положения характерной точки (Mt), м	Описание обозначения точки на местности (при наличии)
	X	Y	X	Y			
1	2	3	4	5	6	7	8
17	699896.20	2223171.72	699896.20	2223171.72	Картометрический метод	1.00	-
18	700017.21	2223113.43	700017.21	2223113.43	Картометрический метод	1.00	-
19	700025.65	2223106.65	700025.65	2223106.65	Картометрический метод	1.00	-
20	700037.56	2223078.31	700037.56	2223078.31	Картометрический метод	1.00	-
21	700044.72	2223057.42	700044.72	2223057.42	Картометрический метод	1.00	-
22	700057.82	2223015.07	700057.82	2223015.07	Картометрический метод	1.00	-
23	700083.90	2223010.61	700083.90	2223010.61	Картометрический метод	1.00	-
24	700124.28	2222988.76	700124.28	2222988.76	Картометрический метод	1.00	-
25	700153.59	2222946.13	700153.59	2222946.13	Картометрический метод	1.00	-
26	700179.76	2222910.11	700179.76	2222910.11	Картометрический метод	1.00	-
27	700188.04	2222878.93	700188.04	2222878.93	Картометрический метод	1.00	-
28	700233.85	2222857.30	700233.85	2222857.30	Картометрический метод	1.00	-
29	700249.14	2222850.22	700249.14	2222850.22	Картометрический метод	1.00	-
30	700294.36	2222835.63	700294.36	2222835.63	Картометрический метод	1.00	-
31	700321.93	2222868.20	700321.93	2222868.20	Картометрический метод	1.00	-
32	700334.76	2222874.85	700334.76	2222874.85	Картометрический метод	1.00	-
33	700345.12	2222872.26	700345.12	2222872.26	Картометрический метод	1.00	-
34	700357.56	2222869.15	700357.56	2222869.15	Картометрический метод	1.00	-
35	700364.69	2222859.65	700364.69	2222859.65	Картометрический метод	1.00	-
36	700368.96	2222841.12	700368.96	2222841.12	Картометрический метод	1.00	-
37	700385.12	2222831.62	700385.12	2222831.62	Картометрический метод	1.00	-
38	700415.52	2222819.74	700415.52	2222819.74	Картометрический метод	1.00	-
39	700420.52	2222809.44	700420.52	2222809.44	Картометрический метод	1.00	-
40	700422.71	2222799.27	700422.71	2222799.27	Картометрический метод	1.00	-
41	700454.85	2222800.11	700454.85	2222800.11	Картометрический метод	1.00	-

3. Сведения о характерных точках части (частей) границы объекта

Обозначение характерных точек части границы	Существующие координаты, м		Измененные (уточненные) координаты, м		Метод определения координат характерной точки	Средняя квадратическая погрешность положения характерной точки (Mt), м	Описание обозначения точки на местности (при наличии)
	X	Y	X	Y			
1	2	3	4	5	6	7	8
42	700526.66	2222781.96	700526.66	2222781.96	Картометрический метод	1.00	-
43	700548.51	2222741.12	700548.51	2222741.12	Картометрический метод	1.00	-
44	700565.26	2222741.91	700565.26	2222741.91	Картометрический метод	1.00	-
45	700578.38	2222743.24	700578.38	2222743.24	Картометрический метод	1.00	-
46	700584.39	2222745.25	700584.39	2222745.25	Картометрический метод	1.00	-
47	700591.74	2222747.46	700591.74	2222747.46	Картометрический метод	1.00	-
48	700594.53	2222748.02	700594.53	2222748.02	Картометрический метод	1.00	-
49	700596.03	2222746.96	700596.03	2222746.96	Картометрический метод	1.00	-
50	700599.57	2222746.29	700599.57	2222746.29	Картометрический метод	1.00	-
51	700604.94	2222747.10	700604.94	2222747.10	Картометрический метод	1.00	-
52	700618.41	2222743.46	700618.41	2222743.46	Картометрический метод	1.00	-
53	700627.25	2222741.30	700627.25	2222741.30	Картометрический метод	1.00	-
54	700632.82	2222737.25	700632.82	2222737.25	Картометрический метод	1.00	-
55	700636.92	2222733.81	700636.92	2222733.81	Картометрический метод	1.00	-
56	700638.44	2222732.02	700638.44	2222732.02	Картометрический метод	1.00	-
57	700639.20	2222728.86	700639.20	2222728.86	Картометрический метод	1.00	-
58	700641.50	2222720.30	700641.50	2222720.30	Картометрический метод	1.00	-
59	700641.40	2222714.30	700641.40	2222714.30	Картометрический метод	1.00	-
60	700640.20	2222704.00	700640.20	2222704.00	Картометрический метод	1.00	-
61	700634.40	2222696.60	700634.40	2222696.60	Картометрический метод	1.00	-
62	700620.50	2222690.10	700620.50	2222690.10	Картометрический метод	1.00	-
63	700611.80	2222678.20	700611.80	2222678.20	Картометрический метод	1.00	-
64	700610.20	2222669.30	700610.20	2222669.30	Картометрический метод	1.00	-
65	700607.70	2222656.00	700607.70	2222656.00	Картометрический метод	1.00	-
66	700607.70	2222645.60	700607.70	2222645.60	Картометрический метод	1.00	-

3. Сведения о характерных точках части (частей) границы объекта

Обозначение характерных точек части границы	Существующие координаты, м		Измененные (уточненные) координаты, м		Метод определения координат характерной точки	Средняя квадратическая погрешность положения характерной точки (Mt), м	Описание обозначения точки на местности (при наличии)
	X	Y	X	Y			
1	2	3	4	5	6	7	8
67	700610.00	2222638.60	700610.00	2222638.60	Картометрический метод	1.00	-
68	700612.74	2222634.98	700612.74	2222634.98	Картометрический метод	1.00	-
69	700615.45	2222631.41	700615.45	2222631.41	Картометрический метод	1.00	-
70	700617.20	2222629.10	700617.20	2222629.10	Картометрический метод	1.00	-
71	700625.60	2222624.50	700625.60	2222624.50	Картометрический метод	1.00	-
72	700632.70	2222624.50	700632.70	2222624.50	Картометрический метод	1.00	-
73	700643.60	2222624.50	700643.60	2222624.50	Картометрический метод	1.00	-
74	700655.00	2222625.20	700655.00	2222625.20	Картометрический метод	1.00	-
75	700659.70	2222626.10	700659.70	2222626.10	Картометрический метод	1.00	-
76	700677.80	2222630.40	700677.80	2222630.40	Картометрический метод	1.00	-
77	700696.00	2222633.40	700696.00	2222633.40	Картометрический метод	1.00	-
78	700703.55	2222631.78	700703.55	2222631.78	Картометрический метод	1.00	-
79	700704.40	2222631.60	700704.40	2222631.60	Картометрический метод	1.00	-
80	700714.96	2222629.40	700714.96	2222629.40	Картометрический метод	1.00	-
81	700715.90	2222629.20	700715.90	2222629.20	Картометрический метод	1.00	-
82	700722.00	2222620.70	700722.00	2222620.70	Картометрический метод	1.00	-
83	700723.20	2222612.80	700723.20	2222612.80	Картометрический метод	1.00	-
84	700720.20	2222604.40	700720.20	2222604.40	Картометрический метод	1.00	-
85	700714.10	2222595.30	700714.10	2222595.30	Картометрический метод	1.00	-
86	700714.30	2222582.90	700714.30	2222582.90	Картометрический метод	1.00	-
87	700724.50	2222581.10	700724.50	2222581.10	Картометрический метод	1.00	-
88	700732.74	2222578.70	700732.74	2222578.70	Картометрический метод	1.00	-
89	700737.20	2222577.40	700737.20	2222577.40	Картометрический метод	1.00	-
90	700739.37	2222574.96	700739.37	2222574.96	Картометрический метод	1.00	-
91	700741.20	2222572.90	700741.20	2222572.90	Картометрический метод	1.00	-

3. Сведения о характерных точках части (частей) границы объекта

Обозначение характерных точек части границы	Существующие координаты, м		Измененные (уточненные) координаты, м		Метод определения координат характерной точки	Средняя квадратическая погрешность положения характерной точки (Mt), м	Описание обозначения точки на местности (при наличии)
	X	Y	X	Y			
1	2	3	4	5	6	7	8
92	700742.70	2222566.00	700742.70	2222566.00	Картометрический метод	1.00	-
93	700751.80	2222567.20	700751.80	2222567.20	Картометрический метод	1.00	-
94	700767.50	2222567.20	700767.50	2222567.20	Картометрический метод	1.00	-
95	700779.25	2222567.20	700779.25	2222567.20	Картометрический метод	1.00	-
96	700784.40	2222567.20	700784.40	2222567.20	Картометрический метод	1.00	-
97	700791.69	2222567.20	700791.69	2222567.20	Картометрический метод	1.00	-
98	700794.70	2222567.20	700794.70	2222567.20	Картометрический метод	1.00	-
99	700797.70	2222566.00	700797.70	2222566.00	Картометрический метод	1.00	-
100	700801.79	2222557.92	700801.79	2222557.92	Картометрический метод	1.00	-
101	700802.00	2222557.50	700802.00	2222557.50	Картометрический метод	1.00	-
102	700810.40	2222552.00	700810.40	2222552.00	Картометрический метод	1.00	-
103	700815.92	2222552.00	700815.92	2222552.00	Картометрический метод	1.00	-
104	700819.50	2222552.00	700819.50	2222552.00	Картометрический метод	1.00	-
105	700828.00	2222541.80	700828.00	2222541.80	Картометрический метод	1.00	-
106	700832.80	2222529.70	700832.80	2222529.70	Картометрический метод	1.00	-
107	700838.90	2222521.80	700838.90	2222521.80	Картометрический метод	1.00	-
108	700847.30	2222509.10	700847.30	2222509.10	Картометрический метод	1.00	-
109	700852.80	2222498.80	700852.80	2222498.80	Картометрический метод	1.00	-
110	700852.80	2222486.70	700852.80	2222486.70	Картометрический метод	1.00	-
111	700852.20	2222472.20	700852.20	2222472.20	Картометрический метод	1.00	-
112	700848.50	2222463.70	700848.50	2222463.70	Картометрический метод	1.00	-
113	700844.20	2222460.10	700844.20	2222460.10	Картометрический метод	1.00	-
114	700840.20	2222449.10	700840.20	2222449.10	Картометрический метод	1.00	-
115	700834.70	2222440.00	700834.70	2222440.00	Картометрический метод	1.00	-
116	700824.90	2222435.00	700824.90	2222435.00	Картометрический метод	1.00	-

3. Сведения о характерных точках части (частей) границы объекта

Обозначение характерных точек части границы	Существующие координаты, м		Измененные (уточненные) координаты, м		Метод определения координат характерной точки	Средняя квадратическая погрешность положения характерной точки (Mt), м	Описание обозначения точки на местности (при наличии)
	X	Y	X	Y			
1	2	3	4	5	6	7	8
117	700812.20	2222435.60	700812.20	2222435.60	Картометрический метод	1.00	-
118	700804.60	2222435.70	700804.60	2222435.70	Картометрический метод	1.00	-
119	700799.75	2222436.90	700799.75	2222436.90	Картометрический метод	1.00	-
120	700793.70	2222438.40	700793.70	2222438.40	Картометрический метод	1.00	-
121	700788.60	2222443.00	700788.60	2222443.00	Картометрический метод	1.00	-
122	700786.40	2222446.80	700786.40	2222446.80	Картометрический метод	1.00	-
123	700781.90	2222448.80	700781.90	2222448.80	Картометрический метод	1.00	-
124	700778.59	2222447.93	700778.59	2222447.93	Картометрический метод	1.00	-
125	700776.60	2222447.40	700776.60	2222447.40	Картометрический метод	1.00	-
126	700769.50	2222445.30	700769.50	2222445.30	Картометрический метод	1.00	-
127	700766.30	2222439.50	700766.30	2222439.50	Картометрический метод	1.00	-
128	700763.30	2222435.90	700763.30	2222435.90	Картометрический метод	1.00	-
129	700765.70	2222429.30	700765.70	2222429.30	Картометрический метод	1.00	-
130	700767.11	2222423.89	700767.11	2222423.89	Картометрический метод	1.00	-
131	700768.70	2222417.80	700768.70	2222417.80	Картометрический метод	1.00	-
132	700772.30	2222402.60	700772.30	2222402.60	Картометрический метод	1.00	-
133	700773.90	2222380.00	700773.90	2222380.00	Картометрический метод	1.00	-
134	700786.10	2222336.70	700786.10	2222336.70	Картометрический метод	1.00	-
135	700786.90	2222335.30	700786.90	2222335.30	Картометрический метод	1.00	-
136	700788.62	2222321.28	700788.62	2222321.28	Картометрический метод	1.00	-
137	700788.80	2222319.80	700788.80	2222319.80	Картометрический метод	1.00	-
138	700790.52	2222318.52	700790.52	2222318.52	Картометрический метод	1.00	-
139	700796.20	2222314.30	700796.20	2222314.30	Картометрический метод	1.00	-
140	700801.10	2222311.30	700801.10	2222311.30	Картометрический метод	1.00	-
141	700808.30	2222308.90	700808.30	2222308.90	Картометрический метод	1.00	-

3. Сведения о характерных точках части (частей) границы объекта

Обозначение характерных точек части границы	Существующие координаты, м		Измененные (уточненные) координаты, м		Метод определения координат характерной точки	Средняя квадратическая погрешность положения характерной точки (Mt), м	Описание обозначения точки на местности (при наличии)
	X	Y	X	Y			
1	2	3	4	5	6	7	8
142	700821.60	2222310.10	700821.60	2222310.10	Картометрический метод	1.00	-
143	700836.70	2222313.10	700836.70	2222313.10	Картометрический метод	1.00	-
144	700849.40	2222317.40	700849.40	2222317.40	Картометрический метод	1.00	-
145	700863.40	2222318.60	700863.40	2222318.60	Картометрический метод	1.00	-
146	700880.90	2222319.20	700880.90	2222319.20	Картометрический метод	1.00	-
147	700888.80	2222321.00	700888.80	2222321.00	Картометрический метод	1.00	-
148	700909.30	2222325.80	700909.30	2222325.80	Картометрический метод	1.00	-
149	700921.40	2222325.20	700921.40	2222325.20	Картометрический метод	1.00	-
150	700928.10	2222324.60	700928.10	2222324.60	Картометрический метод	1.00	-
151	700939.00	2222324.00	700939.00	2222324.00	Картометрический метод	1.00	-
152	700948.00	2222325.80	700948.00	2222325.80	Картометрический метод	1.00	-
153	700950.80	2222328.78	700950.80	2222328.78	Картометрический метод	1.00	-
154	700957.70	2222336.10	700957.70	2222336.10	Картометрический метод	1.00	-
155	700969.20	2222338.50	700969.20	2222338.50	Картометрический метод	1.00	-
156	700981.30	2222338.50	700981.30	2222338.50	Картометрический метод	1.00	-
157	700986.63	2222338.65	700986.63	2222338.65	Картометрический метод	1.00	-
158	700999.00	2222339.00	700999.00	2222339.00	Картометрический метод	1.00	-
159	701005.94	2222336.94	701005.94	2222336.94	Картометрический метод	1.00	-
160	701019.90	2222332.80	701019.90	2222332.80	Картометрический метод	1.00	-
161	701031.60	2222325.40	701031.60	2222325.40	Картометрический метод	1.00	-
162	701044.70	2222327.30	701044.70	2222327.30	Картометрический метод	1.00	-
163	701053.50	2222335.70	701053.50	2222335.70	Картометрический метод	1.00	-
164	701054.90	2222343.30	701054.90	2222343.30	Картометрический метод	1.00	-
165	701048.90	2222359.70	701048.90	2222359.70	Картометрический метод	1.00	-
166	701040.00	2222379.20	701040.00	2222379.20	Картометрический метод	1.00	-

3. Сведения о характерных точках части (частей) границы объекта

Обозначение характерных точек части границы	Существующие координаты, м		Измененные (уточненные) координаты, м		Метод определения координат характерной точки	Средняя квадратическая погрешность положения характерной точки (Mt), м	Описание обозначения точки на местности (при наличии)
	X	Y	X	Y			
1	2	3	4	5	6	7	8
167	701040.50	2222385.40	701040.50	2222385.40	Картометрический метод	1.00	-
168	701041.40	2222386.90	701041.40	2222386.90	Картометрический метод	1.00	-
169	701048.00	2222390.80	701048.00	2222390.80	Картометрический метод	1.00	-
170	701057.91	2222391.76	701057.91	2222391.76	Картометрический метод	1.00	-
171	701062.50	2222392.20	701062.50	2222392.20	Картометрический метод	1.00	-
172	701080.10	2222383.60	701080.10	2222383.60	Картометрический метод	1.00	-
173	701096.60	2222383.60	701096.60	2222383.60	Картометрический метод	1.00	-
174	701100.80	2222386.10	701100.80	2222386.10	Картометрический метод	1.00	-
175	701104.40	2222392.40	701104.40	2222392.40	Картометрический метод	1.00	-
176	701104.00	2222398.10	701104.00	2222398.10	Картометрический метод	1.00	-
177	701095.90	2222404.30	701095.90	2222404.30	Картометрический метод	1.00	-
178	701088.73	2222410.00	701088.73	2222410.00	Картометрический метод	1.00	-
179	701088.10	2222410.50	701088.10	2222410.50	Картометрический метод	1.00	-
180	701079.30	2222418.60	701079.30	2222418.60	Картометрический метод	1.00	-
181	701078.35	2222421.86	701078.35	2222421.86	Картометрический метод	1.00	-
182	701076.20	2222429.20	701076.20	2222429.20	Картометрический метод	1.00	-
183	701078.50	2222434.30	701078.50	2222434.30	Картометрический метод	1.00	-
184	701084.30	2222437.70	701084.30	2222437.70	Картометрический метод	1.00	-
185	701094.80	2222437.70	701094.80	2222437.70	Картометрический метод	1.00	-
186	701110.80	2222435.50	701110.80	2222435.50	Картометрический метод	1.00	-
187	701129.30	2222427.40	701129.30	2222427.40	Картометрический метод	1.00	-
188	701133.40	2222427.00	701133.40	2222427.00	Картометрический метод	1.00	-
189	701138.50	2222430.80	701138.50	2222430.80	Картометрический метод	1.00	-
190	701141.10	2222438.20	701141.10	2222438.20	Картометрический метод	1.00	-
191	701137.20	2222446.40	701137.20	2222446.40	Картометрический метод	1.00	-

3. Сведения о характерных точках части (частей) границы объекта							
Обозначение характерных точек части границы	**Существующие координаты, м**		**Измененные (уточненные) координаты, м**		**Метод определения координат характерной точки**	**Средняя квадратическая погрешность положения характерной точки (Mt), м**	**Описание обозначения точки на местности (при наличии)**
	X	**Y**	**X**	**Y**			
1	**2**	**3**	**4**	**5**	**6**	**7**	**8**
192	701132.10	2222448.10	701132.10	2222448.10	Картометрический метод	1.00	-
193	701125.20	2222450.40	701125.20	2222450.40	Картометрический метод	1.00	-
194	701125.11	2222450.38	701125.11	2222450.38	Картометрический метод	1.00	-
195	701121.00	2222449.50	701121.00	2222449.50	Картометрический метод	1.00	-
196	701117.40	2222450.40	701117.40	2222450.40	Картометрический метод	1.00	-
197	701114.40	2222452.50	701114.40	2222452.50	Картометрический метод	1.00	-
198	701113.40	2222456.50	701113.40	2222456.50	Картометрический метод	1.00	-
199	701113.47	2222456.62	701113.47	2222456.62	Картометрический метод	1.00	-
200	701115.60	2222460.40	701115.60	2222460.40	Картометрический метод	1.00	-
201	701116.88	2222461.84	701116.88	2222461.84	Картометрический метод	1.00	-
202	701118.00	2222463.10	701118.00	2222463.10	Картометрический метод	1.00	-
203	701116.50	2222468.90	701116.50	2222468.90	Картометрический метод	1.00	-
204	701113.80	2222469.20	701113.80	2222469.20	Картометрический метод	1.00	-
205	701110.70	2222470.10	701110.70	2222470.10	Картометрический метод	1.00	-
206	701109.20	2222473.10	701109.20	2222473.10	Картометрический метод	1.00	-
207	701109.20	2222477.60	701109.20	2222477.60	Картометрический метод	1.00	-
208	701106.20	2222481.00	701106.20	2222481.00	Картометрический метод	1.00	-
209	701105.00	2222484.00	701105.00	2222484.00	Картометрический метод	1.00	-
210	701105.90	2222489.10	701105.90	2222489.10	Картометрический метод	1.00	-
211	701110.10	2222494.90	701110.10	2222494.90	Картометрический метод	1.00	-
212	701113.10	2222498.50	701113.10	2222498.50	Картометрический метод	1.00	-
213	701116.50	2222504.30	701116.50	2222504.30	Картометрический метод	1.00	-
214	701119.20	2222509.10	701119.20	2222509.10	Картометрический метод	1.00	-
215	701126.20	2222514.20	701126.20	2222514.20	Картометрический метод	1.00	-
216	701135.20	2222518.50	701135.20	2222518.50	Картометрический метод	1.00	-

3. Сведения о характерных точках части (частей) границы объекта

Обозначение характерных точек части границы	Существующие координаты, м		Измененные (уточненные) координаты, м		Метод определения координат характерной точки	Средняя квадратическая погрешность положения характерной точки (Mt), м	Описание обозначения точки на местности (при наличии)
	X	Y	X	Y			
1	2	3	4	5	6	7	8
217	701140.10	2222522.10	701140.10	2222522.10	Картометрический метод	1.00	-
218	701144.30	2222529.70	701144.30	2222529.70	Картометрический метод	1.00	-
219	701148.20	2222532.10	701148.20	2222532.10	Картометрический метод	1.00	-
220	701153.40	2222536.60	701153.40	2222536.60	Картометрический метод	1.00	-
221	701164.30	2222538.40	701164.30	2222538.40	Картометрический метод	1.00	-
222	701166.78	2222537.21	701166.78	2222537.21	Картометрический метод	1.00	-
223	701171.80	2222534.80	701171.80	2222534.80	Картометрический метод	1.00	-
224	701176.70	2222527.80	701176.70	2222527.80	Картометрический метод	1.00	-
225	701181.50	2222519.70	701181.50	2222519.70	Картометрический метод	1.00	-
226	701181.50	2222511.50	701181.50	2222511.50	Картометрический метод	1.00	-
227	701180.50	2222510.20	701180.50	2222510.20	Картометрический метод	1.00	-
228	701181.30	2222506.80	701181.30	2222506.80	Картометрический метод	1.00	-
229	701183.90	2222495.20	701183.90	2222495.20	Картометрический метод	1.00	-
230	701183.60	2222493.34	701183.60	2222493.34	Картометрический метод	1.00	-
231	701182.90	2222489.10	701182.90	2222489.10	Картометрический метод	1.00	-
232	701188.80	2222476.30	701188.80	2222476.30	Картометрический метод	1.00	-
233	701191.39	2222472.07	701191.39	2222472.07	Картометрический метод	1.00	-
234	701193.20	2222469.10	701193.20	2222469.10	Картометрический метод	1.00	-
235	701202.30	2222463.30	701202.30	2222463.30	Картометрический метод	1.00	-
236	701208.70	2222462.00	701208.70	2222462.00	Картометрический метод	1.00	-
237	701217.20	2222463.70	701217.20	2222463.70	Картометрический метод	1.00	-
238	701224.00	2222475.50	701224.00	2222475.50	Картометрический метод	1.00	-
239	701229.40	2222490.70	701229.40	2222490.70	Картометрический метод	1.00	-
240	701230.22	2222493.34	701230.22	2222493.34	Картометрический метод	1.00	-
241	701233.10	2222502.70	701233.10	2222502.70	Картометрический метод	1.00	-

3. Сведения о характерных точках части (частей) границы объекта

Обозначение характерных точек части границы	Существующие координаты, м		Измененные (уточненные) координаты, м		Метод определения координат характерной точки	Средняя квадратическая погрешность положения характерной точки (Mt), м	Описание обозначения точки на местности (при наличии)
	X	Y	X	Y			
1	2	3	4	5	6	7	8
242	701248.20	2222515.40	701248.20	2222515.40	Картометрический метод	1.00	-
243	701261.50	2222523.30	701261.50	2222523.30	Картометрический метод	1.00	-
244	701267.19	2222530.65	701267.19	2222530.65	Картометрический метод	1.00	-
245	701271.80	2222536.60	701271.80	2222536.60	Картометрический метод	1.00	-
246	701280.20	2222552.30	701280.20	2222552.30	Картометрический метод	1.00	-
247	701282.00	2222565.60	701282.00	2222565.60	Картометрический метод	1.00	-
248	701283.30	2222580.20	701283.30	2222580.20	Картометрический метод	1.00	-
249	701292.30	2222590.40	701292.30	2222590.40	Картометрический метод	1.00	-
250	701305.00	2222601.90	701305.00	2222601.90	Картометрический метод	1.00	-
251	701318.59	2222616.15	701318.59	2222616.15	Картометрический метод	1.00	-
252	701319.50	2222617.10	701319.50	2222617.10	Картометрический метод	1.00	-
253	701331.60	2222630.40	701331.60	2222630.40	Картометрический метод	1.00	-
254	701341.41	2222635.94	701341.41	2222635.94	Картометрический метод	1.00	-
255	701348.60	2222640.00	701348.60	2222640.00	Картометрический метод	1.00	-
256	701349.79	2222640.95	701349.79	2222640.95	Картометрический метод	1.00	-
257	701357.00	2222646.70	701357.00	2222646.70	Картометрический метод	1.00	-
258	701366.70	2222650.30	701366.70	2222650.30	Картометрический метод	1.00	-
259	701375.20	2222657.60	701375.20	2222657.60	Картометрический метод	1.00	-
260	701383.10	2222664.20	701383.10	2222664.20	Картометрический метод	1.00	-
261	701395.80	2222669.10	701395.80	2222669.10	Картометрический метод	1.00	-
262	701409.70	2222672.10	701409.70	2222672.10	Картометрический метод	1.00	-
263	701439.30	2222685.40	701439.30	2222685.40	Картометрический метод	1.00	-
264	701446.39	2222688.04	701446.39	2222688.04	Картометрический метод	1.00	-
265	701460.50	2222693.30	701460.50	2222693.30	Картометрический метод	1.00	-
266	701478.00	2222696.90	701478.00	2222696.90	Картометрический метод	1.00	-

3. Сведения о характерных точках части (частей) границы объекта

Обозначение характерных точек части границы	Существующие координаты, м		Измененные (уточненные) координаты, м		Метод определения координат характерной точки	Средняя квадратическая погрешность положения характерной точки (Mt), м	Описание обозначения точки на местности (при наличии)
	X	Y	X	Y			
1	2	3	4	5	6	7	8
267	701488.90	2222693.30	701488.90	2222693.30	Картометрический метод	1.00	-
268	701502.20	2222692.10	701502.20	2222692.10	Картометрический метод	1.00	-
269	701519.10	2222689.00	701519.10	2222689.00	Картометрический метод	1.00	-
270	701536.10	2222680.60	701536.10	2222680.60	Картометрический метод	1.00	-
271	701617.31	2222709.82	701617.31	2222709.82	Картометрический метод	1.00	-
272	701633.67	2222711.92	701633.67	2222711.92	Картометрический метод	1.00	-
273	701653.50	2222713.78	701653.50	2222713.78	Картометрический метод	1.00	-
274	701690.42	2222713.70	701690.42	2222713.70	Картометрический метод	1.00	-
275	701697.02	2222715.27	701697.02	2222715.27	Картометрический метод	1.00	-
276	701707.68	2222716.95	701707.68	2222716.95	Картометрический метод	1.00	-
277	701736.01	2222712.84	701736.01	2222712.84	Картометрический метод	1.00	-
278	701736.80	2222707.73	701736.80	2222707.73	Картометрический метод	1.00	-
279	701828.82	2222689.70	701828.82	2222689.70	Картометрический метод	1.00	-
280	701887.53	2222732.35	701887.53	2222732.35	Картометрический метод	1.00	-
281	701901.77	2222741.96	701901.77	2222741.96	Картометрический метод	1.00	-
282	701930.76	2222758.15	701930.76	2222758.15	Картометрический метод	1.00	-
283	701954.47	2222774.58	701954.47	2222774.58	Картометрический метод	1.00	-
284	701969.79	2222787.93	701969.79	2222787.93	Картометрический метод	1.00	-
285	701977.85	2222796.39	701977.85	2222796.39	Картометрический метод	1.00	-
286	702000.25	2222816.09	702000.25	2222816.09	Картометрический метод	1.00	-
287	702021.43	2222834.89	702021.43	2222834.89	Картометрический метод	1.00	-
288	702028.70	2222846.66	702028.70	2222846.66	Картометрический метод	1.00	-
289	702031.63	2222851.86	702031.63	2222851.86	Картометрический метод	1.00	-
290	702033.40	2222857.23	702033.40	2222857.23	Картометрический метод	1.00	-
291	702033.77	2222865.10	702033.77	2222865.10	Картометрический метод	1.00	-

3. Сведения о характерных точках части (частей) границы объекта

Обозначение характерных точек части границы	Существующие координаты, м		Измененные (уточненные) координаты, м		Метод определения координат характерной точки	Средняя квадратическая погрешность положения характерной точки (Mt), м	Описание обозначения точки на местности (при наличии)
	X	Y	X	Y			
1	2	3	4	5	6	7	8
292	702032.54	2222869.95	702032.54	2222869.95	Картометрический метод	1.00	-
293	702030.04	2222874.68	702030.04	2222874.68	Картометрический метод	1.00	-
294	702024.99	2222879.64	702024.99	2222879.64	Картометрический метод	1.00	-
295	702016.35	2222886.60	702016.35	2222886.60	Картометрический метод	1.00	-
296	702008.21	2222890.75	702008.21	2222890.75	Картометрический метод	1.00	-
297	701981.96	2222886.54	701981.96	2222886.54	Картометрический метод	1.00	-
298	701932.61	2222878.21	701932.61	2222878.21	Картометрический метод	1.00	-
299	701869.23	2222869.11	701869.23	2222869.11	Картометрический метод	1.00	-
300	701785.53	2222866.67	701785.53	2222866.67	Картометрический метод	1.00	-
301	701767.75	2222864.84	701767.75	2222864.84	Картометрический метод	1.00	-
302	701763.81	2222921.14	701763.81	2222921.14	Картометрический метод	1.00	-
303	701712.89	2222920.36	701712.89	2222920.36	Картометрический метод	1.00	-
304	701665.17	2222927.79	701665.17	2222927.79	Картометрический метод	1.00	-
305	701663.84	2222950.45	701663.84	2222950.45	Картометрический метод	1.00	-
306	701665.15	2222967.48	701665.15	2222967.48	Картометрический метод	1.00	-
307	701669.34	2223012.58	701669.34	2223012.58	Картометрический метод	1.00	-
308	701719.32	2223016.96	701719.32	2223016.96	Картометрический метод	1.00	-
309	701721.14	2223056.45	701721.14	2223056.45	Картометрический метод	1.00	-
310	701717.57	2223101.26	701717.57	2223101.26	Картометрический метод	1.00	-
311	701713.75	2223131.65	701713.75	2223131.65	Картометрический метод	1.00	-
312	701707.14	2223149.07	701707.14	2223149.07	Картометрический метод	1.00	-
313	701678.67	2223144.77	701678.67	2223144.77	Картометрический метод	1.00	-
314	701654.95	2223145.26	701654.95	2223145.26	Картометрический метод	1.00	-
315	701625.62	2223149.09	701625.62	2223149.09	Картометрический метод	1.00	-
316	701622.52	2223150.96	701622.52	2223150.96	Картометрический метод	1.00	-

3. Сведения о характерных точках части (частей) границы объекта

Обозначение характерных точек части границы	Существующие координаты, м		Измененные (уточненные) координаты, м		Метод определения координат характерной точки	Средняя квадратическая погрешность положения характерной точки (Mt), м	Описание обозначения точки на местности (при наличии)
	X	Y	X	Y			
1	2	3	4	5	6	7	8
317	701611.80	2223168.50	701611.80	2223168.50	Картометрический метод	1.00	-
318	701600.24	2223187.24	701600.24	2223187.24	Картометрический метод	1.00	-
319	701573.82	2223194.12	701573.82	2223194.12	Картометрический метод	1.00	-
320	701531.50	2223207.80	701531.50	2223207.80	Картометрический метод	1.00	-
321	701515.10	2223212.80	701515.10	2223212.80	Картометрический метод	1.00	-
322	701503.84	2223216.03	701503.84	2223216.03	Картометрический метод	1.00	-
323	701403.62	2223243.03	701403.62	2223243.03	Картометрический метод	1.00	-
324	701386.72	2223247.61	701386.72	2223247.61	Картометрический метод	1.00	-
325	701380.56	2223282.86	701380.56	2223282.86	Картометрический метод	1.00	-
326	701338.91	2223290.82	701338.91	2223290.82	Картометрический метод	1.00	-
327	701296.26	2223292.35	701296.26	2223292.35	Картометрический метод	1.00	-
328	700866.39	2223360.72	700866.39	2223360.72	Картометрический метод	1.00	-
329	700885.08	2223410.71	700885.08	2223410.71	Картометрический метод	1.00	-
330	700826.56	2223433.47	700826.56	2223433.47	Картометрический метод	1.00	-
331	700770.27	2223453.36	700770.27	2223453.36	Картометрический метод	1.00	-
332	700751.45	2223464.29	700751.45	2223464.29	Картометрический метод	1.00	-
333	700735.33	2223478.75	700735.33	2223478.75	Картометрический метод	1.00	-
334	700710.30	2223497.74	700710.30	2223497.74	Картометрический метод	1.00	-
335	700638.90	2223524.59	700638.90	2223524.59	Картометрический метод	1.00	-
336	700623.86	2223495.47	700623.86	2223495.47	Картометрический метод	1.00	-
337	700600.92	2223503.96	700600.92	2223503.96	Картометрический метод	1.00	-
338	700550.60	2223401.70	700550.60	2223401.70	Картометрический метод	1.00	-
339	700548.80	2223398.40	700548.80	2223398.40	Картометрический метод	1.00	-
340	700500.10	2223296.50	700500.10	2223296.50	Картометрический метод	1.00	-
341	700464.01	2223224.57	700464.01	2223224.57	Картометрический метод	1.00	-

3. Сведения о характерных точках части (частей) границы объекта

Обозначение характерных точек части границы	Существующие координаты, м		Измененные (уточненные) координаты, м		Метод определения координат характерной точки	Средняя квадратическая погрешность положения характерной точки (Mt), м	Описание обозначения точки на местности (при наличии)
	X	Y	X	Y			
1	2	3	4	5	6	7	8
342	700441.06	2223233.44	700441.06	2223233.44	Картометрический метод	1.00	-
343	700433.92	2223222.57	700433.92	2223222.57	Картометрический метод	1.00	-
344	700416.90	2223196.65	700416.90	2223196.65	Картометрический метод	1.00	-
345	700379.45	2223213.34	700379.45	2223213.34	Картометрический метод	1.00	-
346	700368.82	2223216.63	700368.82	2223216.63	Картометрический метод	1.00	-
347	700293.56	2223239.87	700293.56	2223239.87	Картометрический метод	1.00	-
348	700298.70	2223253.90	700298.70	2223253.90	Картометрический метод	1.00	-
349	700294.50	2223258.10	700294.50	2223258.10	Картометрический метод	1.00	-
350	700275.90	2223264.30	700275.90	2223264.30	Картометрический метод	1.00	-
351	700271.00	2223267.80	700271.00	2223267.80	Картометрический метод	1.00	-
352	700263.90	2223274.60	700263.90	2223274.60	Картометрический метод	1.00	-
353	700257.20	2223278.90	700257.20	2223278.90	Картометрический метод	1.00	-
354	700254.00	2223271.40	700254.00	2223271.40	Картометрический метод	1.00	-
355	700252.10	2223268.50	700252.10	2223268.50	Картометрический метод	1.00	-
356	700234.00	2223261.80	700234.00	2223261.80	Картометрический метод	1.00	-
357	700210.10	2223278.10	700210.10	2223278.10	Картометрический метод	1.00	-
358	700190.60	2223291.40	700190.60	2223291.40	Картометрический метод	1.00	-
359	700171.00	2223304.80	700171.00	2223304.80	Картометрический метод	1.00	-
360	700170.97	2223304.76	700170.97	2223304.76	Картометрический метод	1.00	-
361	700151.40	2223318.10	700151.40	2223318.10	Картометрический метод	1.00	-
362	700136.47	2223296.58	700136.47	2223296.58	Картометрический метод	1.00	-
363	-	-	700115.16	2223306.16	Картометрический метод	1.00	-
364	-	-	700065.85	2223421.22	Картометрический метод	1.00	-
365	-	-	699961.27	2223432.05	Картометрический метод	1.00	-
366	-	-	699835.93	2223380.01	Картометрический метод	1.00	-

3. Сведения о характерных точках части (частей) границы объекта

Обозначение характерных точек части границы	Существующие координаты, м		Измененные (уточненные) координаты, м		Метод определения координат характерной точки	Средняя квадратическая погрешность положения характерной точки (Mt), м	Описание обозначения точки на местности (при наличии)
	X	Y	X	Y			
1	2	3	4	5	6	7	8
367	-	-	699790.91	2223361.10	Картометрический метод	1.00	-
368	-	-	699697.28	2223325.46	Картометрический метод	1.00	-
1	699699.70	2223319.90	699699.70	2223319.90	Картометрический метод	1.00	-

ОПИСАНИЕ МЕСТОПОЛОЖЕНИЯ ГРАНИЦ
с.Березовка

(наименование объекта)

План границ объекта

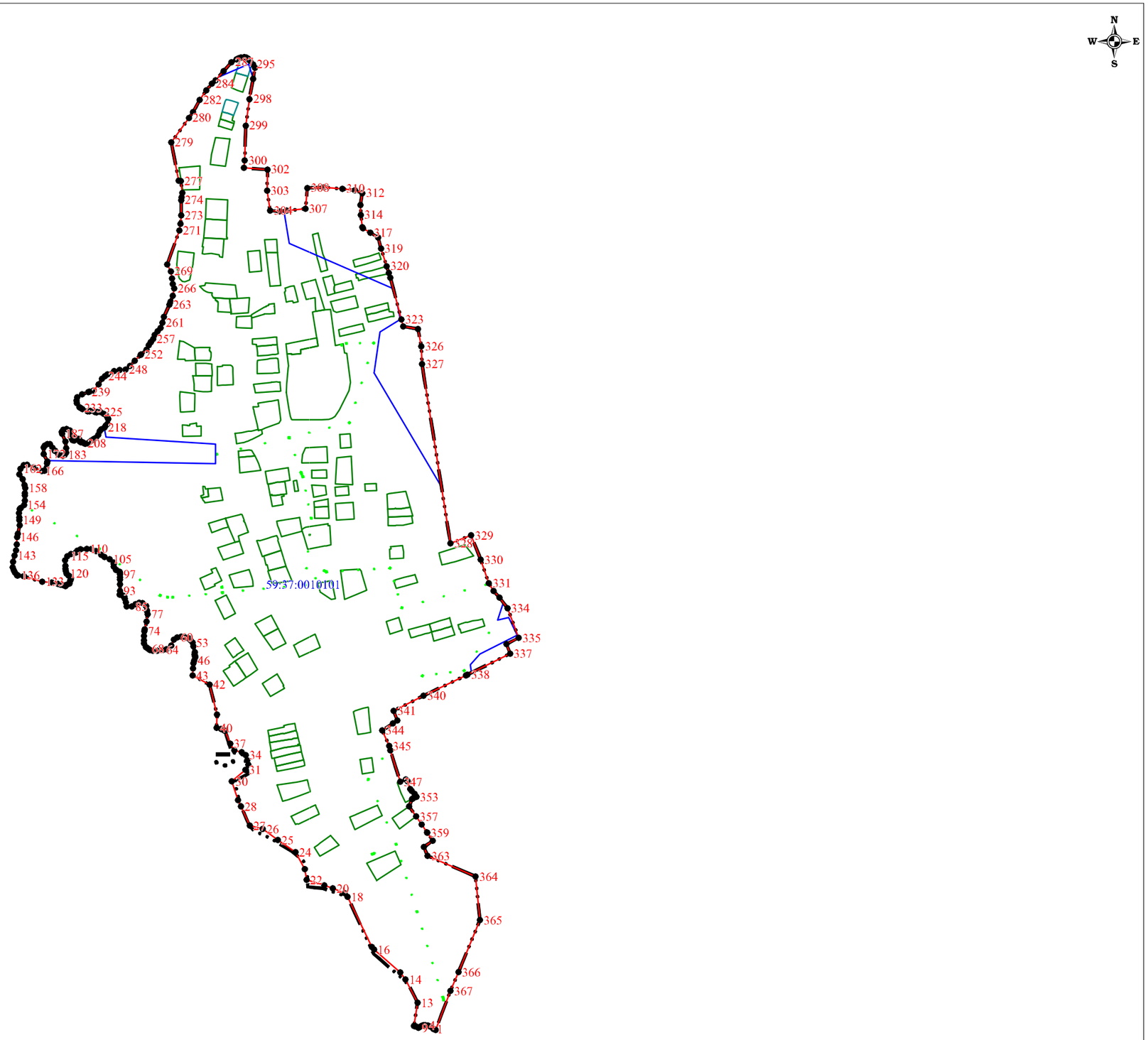

Используемые условные знаки и обозначения:

- существующая часть границы населенного пункта
- вновь образованная часть границы населенного пункта
- 59:37:0010101 - граница и номер кадастрового квартала
- граница земельного участка внесенного в ЕГРН
- 1 - поворотная точка существующей границы населенного пункта

Подпись Л.П. Рыкалина 23 марта 2023 г.

Место для оттиска печати (при наличии) лица, составившего описание местоположения границ объекта

ОПИСАНИЕ МЕСТОПОЛОЖЕНИЯ ГРАНИЦ

д. Быстрая

(наименование объекта, местоположение границ которого описано (далее - объект)

Раздел 1

Сведения об объекте

№ п/п	Характеристики объекта	Описание характеристик
1	2	3
1.	Местоположение объекта	Пермский край, муниципальное образование "Город Березники", д. Быстрая
2.	Площадь объекта +/- величина погрешности определения площади (Р +/- Дельта Р)	424436 +/- 228 м2
3.	Иные характеристики объекта	-

Раздел 2

Сведения о местоположении границ объекта

1. Система координат	МСК-59, зона 2

2. Сведения о характерных точках границ объекта

Обозначение характерных точек границ	Координаты, м		Метод определения координат характерной точки	Средняя квадрати-ческая погрешность положения характерной точки (Mt), м	Описание обозначения точки на местности (при наличии)
	X	Y			
1	2	3	4	5	6
1	657686.99	2232409.98	Аналитический метод	0.10	-
2	657713.51	2232435.37	Аналитический метод	0.10	-
3	657696.77	2232453.61	Аналитический метод	0.10	-
4	657688.17	2232460.95	Аналитический метод	0.10	-
5	657683.45	2232464.88	Аналитический метод	0.10	-
6	657676.17	2232470.96	Аналитический метод	0.10	-
7	657667.62	2232476.86	Аналитический метод	0.10	-
8	657654.01	2232487.64	Аналитический метод	0.10	-
9	657646.03	2232501.95	Аналитический метод	0.10	-
10	657638.04	2232516.25	Аналитический метод	0.10	-
11	657636.36	2232521.88	Аналитический метод	0.10	-
12	657626.40	2232555.24	Аналитический метод	0.10	-
13	657619.44	2232580.18	Аналитический метод	0.10	-
14	657618.87	2232585.93	Аналитический метод	0.10	-
15	657617.90	2232595.78	Аналитический метод	0.10	-

16	657614.55	2232608.84	Аналитический метод	0.10	-
17	657611.97	2232695.30	Аналитический метод	0.10	-
18	657611.96	2232728.27	Аналитический метод	0.10	-
19	657611.96	2232741.18	Аналитический метод	0.10	-
20	657611.96	2232754.09	Аналитический метод	0.10	-
21	657611.96	2232794.23	Аналитический метод	0.10	-
22	657605.95	2232811.24	Аналитический метод	0.10	-
23	657601.19	2232817.75	Аналитический метод	0.10	-
24	657596.55	2232821.31	Аналитический метод	0.10	-
25	657596.30	2232821.51	Аналитический метод	0.10	-
26	657592.64	2232822.94	Аналитический метод	0.10	-
27	657589.62	2232824.11	Аналитический метод	0.10	-
28	657580.59	2232828.60	Аналитический метод	0.10	-
29	657576.46	2232835.86	Аналитический метод	0.10	-
30	657568.55	2232845.17	Аналитический метод	0.10	-
31	657562.71	2232850.65	Аналитический метод	0.10	-
32	657557.40	2232854.33	Аналитический метод	0.10	-
33	657552.64	2232856.10	Аналитический метод	0.10	-
34	657547.45	2232858.03	Аналитический метод	0.10	-
35	657522.29	2232864.91	Аналитический метод	0.10	-
36	657417.30	2232924.80	Аналитический метод	0.10	-
37	657404.88	2232929.12	Аналитический метод	0.10	-
38	657391.40	2232933.80	Аналитический метод	0.10	-
39	657393.80	2232939.70	Аналитический метод	0.10	-
40	657385.90	2232943.40	Аналитический метод	0.10	-
41	657354.11	2232939.09	Аналитический метод	0.10	-
42	657327.67	2232960.85	Аналитический метод	0.10	-
43	657307.44	2232979.74	Аналитический метод	0.10	-
44	657296.75	2232991.22	Аналитический метод	0.10	-

45	657287.00	2233008.80	Аналитический метод	0.10	-
46	657265.30	2233033.50	Аналитический метод	0.10	-
47	657241.12	2233057.42	Аналитический метод	0.10	-
48	657237.40	2233061.10	Аналитический метод	0.10	-
49	657234.33	2233080.76	Аналитический метод	0.10	-
50	657228.50	2233084.12	Аналитический метод	0.10	-
51	657224.33	2233078.50	Аналитический метод	0.10	-
52	657216.88	2233068.81	Аналитический метод	0.10	-
53	657209.15	2233061.50	Аналитический метод	0.10	-
54	657199.51	2233060.09	Аналитический метод	0.10	-
55	657188.82	2233057.39	Аналитический метод	0.10	-
56	657179.69	2233044.55	Аналитический метод	0.10	-
57	657179.45	2233044.22	Аналитический метод	0.10	-
58	657173.59	2233021.11	Аналитический метод	0.10	-
59	657171.98	2233002.91	Аналитический метод	0.10	-
60	657170.96	2232991.50	Аналитический метод	0.10	-
61	657170.20	2232981.12	Аналитический метод	0.10	-
62	657169.68	2232974.06	Аналитический метод	0.10	-
63	657177.70	2232947.10	Аналитический метод	0.10	-
64	657192.08	2232923.63	Аналитический метод	0.10	-
65	657205.95	2232901.52	Аналитический метод	0.10	-
66	657205.83	2232894.05	Аналитический метод	0.10	-
67	657199.85	2232890.29	Аналитический метод	0.10	-
68	657188.48	2232894.04	Аналитический метод	0.10	-
69	657174.96	2232905.55	Аналитический метод	0.10	-
70	657160.62	2232920.95	Аналитический метод	0.10	-
71	657152.89	2232937.40	Аналитический метод	0.10	-
72	657145.77	2232981.27	Аналитический метод	0.10	-
73	657143.74	2233005.30	Аналитический метод	0.10	-

74	657142.65	2233009.43	Аналитический метод	0.10	-
75	657139.81	2233011.21	Аналитический метод	0.10	-
76	657131.77	2233014.52	Аналитический метод	0.10	-
77	657127.48	2233018.57	Аналитический метод	0.10	-
78	657126.73	2233019.27	Аналитический метод	0.10	-
79	657126.33	2233022.00	Аналитический метод	0.10	-
80	657125.76	2233025.80	Аналитический метод	0.10	-
81	657124.35	2233033.22	Аналитический метод	0.10	-
82	657123.97	2233039.04	Аналитический метод	0.10	-
83	657126.78	2233042.84	Аналитический метод	0.10	-
84	657132.30	2233050.59	Аналитический метод	0.10	-
85	657132.85	2233057.68	Аналитический метод	0.10	-
86	657130.90	2233061.68	Аналитический метод	0.10	-
87	657126.49	2233062.21	Аналитический метод	0.10	-
88	657113.00	2233048.23	Аналитический метод	0.10	-
89	657103.76	2233041.33	Аналитический метод	0.10	-
90	657091.41	2233036.62	Аналитический метод	0.10	-
91	657083.92	2233029.85	Аналитический метод	0.10	-
92	657073.86	2233018.85	Аналитический метод	0.10	-
93	657068.12	2233012.00	Аналитический метод	0.10	-
94	657066.78	2233010.40	Аналитический метод	0.10	-
95	657062.02	2233004.71	Аналитический метод	0.10	-
96	657057.76	2233001.56	Аналитический метод	0.10	-
97	657041.97	2232989.88	Аналитический метод	0.10	-
98	657039.21	2232988.02	Аналитический метод	0.10	-
99	657024.36	2232978.01	Аналитический метод	0.10	-
100	657018.90	2232969.39	Аналитический метод	0.10	-
101	657016.19	2232965.11	Аналитический метод	0.10	-
102	657002.99	2232943.15	Аналитический метод	0.10	-

103	656952.01	2232877.75	Аналитический метод	0.10	-
104	656935.82	2232859.30	Аналитический метод	0.10	-
105	656922.03	2232841.77	Аналитический метод	0.10	-
106	656907.03	2232810.75	Аналитический метод	0.10	-
107	656905.07	2232803.06	Аналитический метод	0.10	-
108	656902.28	2232792.12	Аналитический метод	0.10	-
109	656903.10	2232782.12	Аналитический метод	0.10	-
110	656901.86	2232771.26	Аналитический метод	0.10	-
111	656891.25	2232755.14	Аналитический метод	0.10	-
112	656885.83	2232748.64	Аналитический метод	0.10	-
113	656879.11	2232743.08	Аналитический метод	0.10	-
114	656870.43	2232729.73	Аналитический метод	0.10	-
115	656861.31	2232717.52	Аналитический метод	0.10	-
116	656846.36	2232699.85	Аналитический метод	0.10	-
117	656832.65	2232683.90	Аналитический метод	0.10	-
118	656824.83	2232667.77	Аналитический метод	0.10	-
119	656816.51	2232650.28	Аналитический метод	0.10	-
120	656806.49	2232627.63	Аналитический метод	0.10	-
121	656796.54	2232613.58	Аналитический метод	0.10	-
122	656776.46	2232603.70	Аналитический метод	0.10	-
123	656772.37	2232552.71	Аналитический метод	0.10	-
124	656767.73	2232521.93	Аналитический метод	0.10	-
125	656750.76	2232424.70	Аналитический метод	0.10	-
126	656757.81	2232423.45	Аналитический метод	0.10	-
127	656762.25	2232422.80	Аналитический метод	0.10	-
128	656922.92	2232398.95	Аналитический метод	0.10	-
129	656949.37	2232396.17	Аналитический метод	0.10	-
130	656959.96	2232395.65	Аналитический метод	0.10	-
131	656972.44	2232391.12	Аналитический метод	0.10	-

132	656980.08	2232386.49	Аналитический метод	0.10	-
133	656988.44	2232379.89	Аналитический метод	0.10	-
134	656994.87	2232375.12	Аналитический метод	0.10	-
135	656996.88	2232373.64	Аналитический метод	0.10	-
136	657024.66	2232350.83	Аналитический метод	0.10	-
137	657045.71	2232333.55	Аналитический метод	0.10	-
138	657087.74	2232372.39	Аналитический метод	0.10	-
139	657117.35	2232396.96	Аналитический метод	0.10	-
140	657122.33	2232401.09	Аналитический метод	0.10	-
141	657140.07	2232412.05	Аналитический метод	0.10	-
142	657160.19	2232414.26	Аналитический метод	0.10	-
143	657176.67	2232415.01	Аналитический метод	0.10	-
144	657191.03	2232412.90	Аналитический метод	0.10	-
145	657203.79	2232409.40	Аналитический метод	0.10	-
146	657204.55	2232409.19	Аналитический метод	0.10	-
147	657216.01	2232405.17	Аналитический метод	0.10	-
148	657232.75	2232403.67	Аналитический метод	0.10	-
149	657269.42	2232410.77	Аналитический метод	0.10	-
150	657349.61	2232423.36	Аналитический метод	0.10	-
151	657358.32	2232424.73	Аналитический метод	0.10	-
152	657430.27	2232442.41	Аналитический метод	0.10	-
153	657454.83	2232448.45	Аналитический метод	0.10	-
154	657518.92	2232460.36	Аналитический метод	0.10	-
155	657576.32	2232417.79	Аналитический метод	0.10	-
156	657584.74	2232411.55	Аналитический метод	0.10	-
157	657628.79	2232398.97	Аналитический метод	0.10	-
1	657686.99	2232409.98	Аналитический метод	0.10	-
3. Сведения о характерных точках части (частей) границы объекта					
	Координаты, м			Средняя	

Обозначение характерных точек части границы	X	Y	Метод определения координат характерной точки	квадрати-ческая погрешность положения характерной точки (Mt), м	Описание обозначения точки на местности (при наличии)
1	2	3	4	5	6
Часть N 1					
-	-	-	-	-	-

Раздел 3

Сведения о местоположении измененных (уточненных) границ объекта

1. Система координат							
2. Сведения о характерных точках границ объекта							
Обозначение характерных точек границ	Существующие координаты, м		Измененные (уточненные) координаты, м		Метод определения координат характерной точки	Средняя квадрати-ческая погрешность положения характерной точки (Mt), м	Описание обозначения точки на местности (при наличии)
	X	Y	X	Y			
1	2	3	4	5	6	7	8
-	-	-	-	-	-	-	-
3. Сведения о характерных точках части (частей) границы объекта							
Обозначение характерных точек части границы	Существующие координаты, м		Измененные (уточненные) координаты, м		Метод определения координат характерной точки	Средняя квадрати-ческая погрешность положения характерной точки (Mt), м	Описание обозначения точки на местности (при наличии)
	X	Y	X	Y			
1	2	3	4	5	6	7	8
Часть N 1							
-	-	-	-	-	-	-	-

План границ объекта

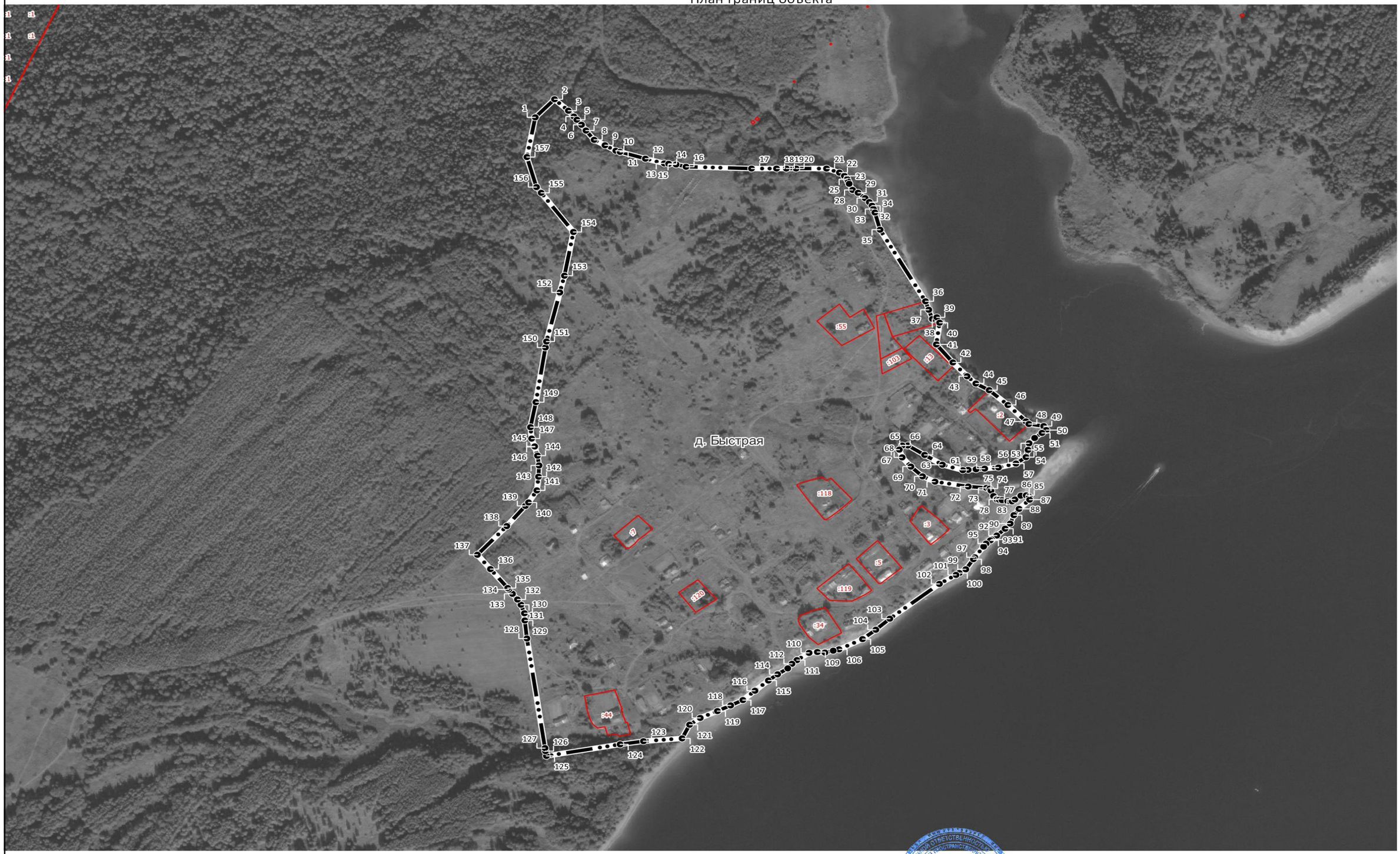

Масштаб 1:5 000

Граница населенного пункта

Поворотные точки границы

Границы кадастровых кварталов

Границы земельных участков

Подпись _____ Дата "06" июля 2021 г.

ОПИСАНИЕ МЕСТОПОЛОЖЕНИЯ ГРАНИЦ

д. Быстринская база

(наименование объекта, местоположение границ которого описано (далее - объект)

Раздел 1

Сведения об объекте

№ п/п	Характеристики объекта	Описание характеристик
1	2	3
1.	Местоположение объекта	Пермский край, муниципальное образование "Город Березники", д. Быстринская база
2.	Площадь объекта +/- величина погрешности определения площади (Р +/- Дельта Р)	140188 +/- 131 м2
3.	Иные характеристики объекта	-

Раздел 2

Сведения о местоположении границ объекта

1. Система координат	МСК-59, зона 2

2. Сведения о характерных точках границ объекта

Обозначение характерных точек границ	Координаты, м		Метод определения координат характерной точки	Средняя квадрати-ческая погрешность положения характерной точки (Mt), м	Описание обозначения точки на местности (при наличии)
	X	Y			
1	2	3	4	5	6
1	658720.08	2232176.96	Аналитический метод	0.10	-
2	658659.50	2232077.19	Аналитический метод	0.10	-
3	658626.27	2231946.78	Аналитический метод	0.10	-
4	658757.38	2231879.08	Аналитический метод	0.10	-
5	658799.05	2231900.24	Аналитический метод	0.10	-
6	658874.46	2231861.22	Аналитический метод	0.10	-
7	658853.29	2231787.13	Аналитический метод	0.10	-
8	658958.05	2231736.36	Аналитический метод	0.10	-
9	658996.19	2231798.64	Аналитический метод	0.10	-
10	659008.07	2231817.56	Аналитический метод	0.10	-
11	659082.82	2231772.58	Аналитический метод	0.10	-
12	659096.04	2231696.51	Аналитический метод	0.10	-
13	659277.88	2231593.99	Аналитический метод	0.10	-
14	659312.68	2231576.59	Аналитический метод	0.10	-
15	659361.06	2231665.77	Аналитический метод	0.10	-

16	659394.40	2231727.20	Аналитический метод	0.10	-
17	659274.94	2231785.97	Аналитический метод	0.10	-
18	659259.00	2231750.95	Аналитический метод	0.10	-
19	658937.19	2231951.70	Аналитический метод	0.10	-
20	658976.90	2232039.75	Аналитический метод	0.10	-
21	658965.24	2232038.06	Аналитический метод	0.10	-
22	658956.69	2232035.82	Аналитический метод	0.10	-
23	658946.71	2232029.66	Аналитический метод	0.10	-
24	658935.85	2232028.15	Аналитический метод	0.10	-
25	658929.30	2232030.84	Аналитический метод	0.10	-
26	658921.96	2232042.23	Аналитический метод	0.10	-
27	658915.65	2232051.95	Аналитический метод	0.10	-
28	658902.16	2232067.79	Аналитический метод	0.10	-
29	658886.75	2232088.28	Аналитический метод	0.10	-
30	658876.97	2232109.04	Аналитический метод	0.10	-
31	658865.96	2232121.67	Аналитический метод	0.10	-
32	658859.11	2232123.85	Аналитический метод	0.10	-
33	658855.90	2232123.10	Аналитический метод	0.10	-
34	658851.74	2232119.15	Аналитический метод	0.10	-
35	658844.09	2232115.66	Аналитический метод	0.10	-
36	658835.47	2232114.48	Аналитический метод	0.10	-
37	658826.27	2232114.01	Аналитический метод	0.10	-
38	658820.48	2232117.92	Аналитический метод	0.10	-
39	658813.00	2232124.61	Аналитический метод	0.10	-
40	658807.18	2232132.33	Аналитический метод	0.10	-
41	658807.55	2232138.60	Аналитический метод	0.10	-
42	658813.18	2232149.83	Аналитический метод	0.10	-
43	658814.33	2232156.65	Аналитический метод	0.10	-
44	658809.93	2232162.79	Аналитический метод	0.10	-

45	658799.90	2232175.83	Аналитический метод	0.10	-
46	658795.40	2232179.64	Аналитический метод	0.10	-
47	658790.52	2232180.59	Аналитический метод	0.10	-
48	658759.51	2232174.79	Аналитический метод	0.10	-
49	658755.19	2232178.84	Аналитический метод	0.10	-
50	658748.61	2232179.83	Аналитический метод	0.10	-
51	658739.74	2232176.06	Аналитический метод	0.10	-
52	658728.37	2232173.51	Аналитический метод	0.10	-
53	658722.70	2232174.28	Аналитический метод	0.10	-
1	658720.08	2232176.96	Аналитический метод	0.10	-

3. Сведения о характерных точках части (частей) границы объекта

Обозначение характерных точек части границы	Координаты, м		Метод определения координат характерной точки	Средняя квадрати-ческая погрешность положения характерной точки (Mt), м	Описание обозначения точки на местности (при наличии)
	X	Y			
1	2	3	4	5	6
Часть N 1					
-	-	-	-	-	-

Раздел 3

Сведения о местоположении измененных (уточненных) границ объекта

1. Система координат	

2. Сведения о характерных точках границ объекта

Обозначение характерных точек границ	Существующие координаты, м		Измененные (уточненные) координаты, м		Метод определения координат характерной точки	Средняя квадрати-ческая погрешность положения характерной точки (Mt), м	Описание обозначения точки на местности (при наличии)
	X	Y	X	Y			
1	2	3	4	5	6	7	8
-	-	-	-	-	-	-	-

3. Сведения о характерных точках части (частей) границы объекта

Обозначение характерных точек части границы	Существующие координаты, м		Измененные (уточненные) координаты, м		Метод определения координат характерной точки	Средняя квадрати-ческая погрешность положения характерной точки (Mt), м	Описание обозначения точки на местности (при наличии)
	X	Y	X	Y			
1	2	3	4	5	6	7	8
Часть N 1							
-	-	-	-	-	-	-	-

Раздел 4

План границ объекта

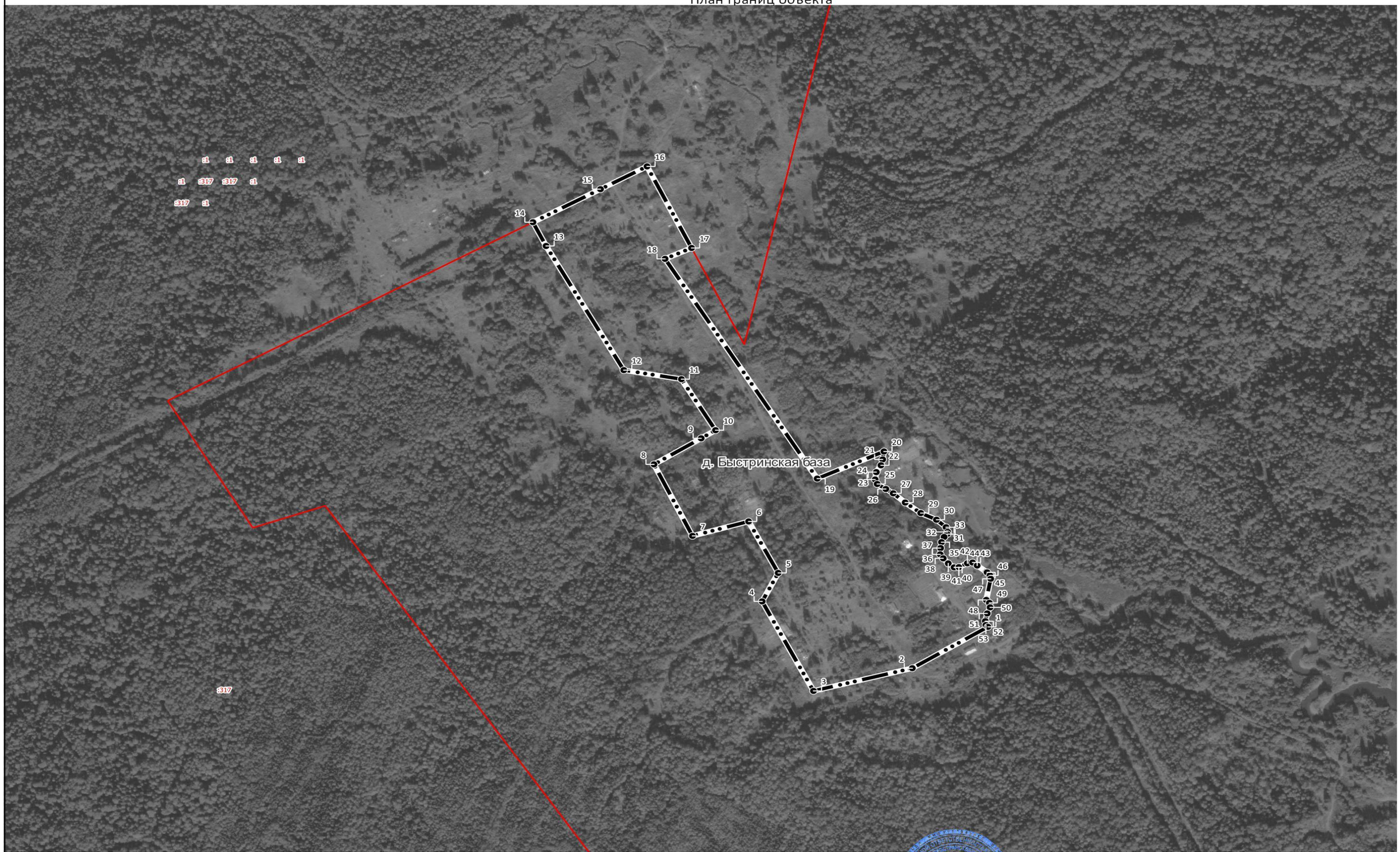

Масштаб 1:5 000

Граница населенного пункта

Поворотные точки границы

Границы кадастровых кварталов

Границы земельных участков

Подпись _____ Дата "06" июля 2021 г.

ГРАФИЧЕСКОЕ ОПИСАНИЕ
местоположения границ населенных пунктов, территориальных зон, особо охраняемых природных территорий, зон с особыми условиями использования территории

деревня Васильева Пермский край

(наименование объекта, местоположение границ которого описано (далее - объект))

Раздел 1

Сведения об объекте

№ п/п	Характеристики объекта	Описание характеристик
1	2	3
1.	Местоположение объекта	Пермский край, деревня Васильева
2.	Площадь объекта +/- величина погрешности определения площади (Р +/- Дельта Р)	118433 +/- 1204 м²
3.	Иные характеристики объекта	-

Раздел 2

Сведения о местоположении границ объекта

1. Система координат -

2. Сведения о характерных точках границ объекта

Обозначение характерных точек границ	Координаты, м		Метод определения координат характерной точки	Средняя квадратическая погрешность положения характерной точки (Mt), м	Описание обозначения точки на местности (при наличии)
	X	Y			
1	2	3	4	5	6
-	-	-	-	-	-

3. Сведения о характерных точках части (частей) границы объекта

Обозначение характерных точек части границы	Координаты, м		Метод определения координат характерной точки	Средняя квадратическая погрешность положения характерной точки (Mt), м	Описание обозначения точки на местности (при наличии)
	X	Y			
1	2	3	4	5	6
-	-	-	-	-	-

Раздел 3

Сведения о местоположении измененных (уточненных) границ объекта

1. Система координат МСК-59, зона 2

2. Сведения о характерных точках границ объекта

Обозначение характерных точек границ	Существующие координаты, м		Измененные (уточненные) координаты, м		Метод определения координат характерной точки	Средняя квадратическая погрешность положения характерной точки (Mt), м	Описание обозначения точки на местности (при наличии)
	X	Y	X	Y			
1	2	3	4	5	6	7	8
-	-	-	-	-	-	-	

3. Сведения о характерных точках части (частей) границы объекта

Обозначение характерных точек части границы	Существующие координаты, м		Измененные (уточненные) координаты, м		Метод определения координат характерной точки	Средняя квадратическая погрешность положения характерной точки (Mt), м	Описание обозначения точки на местности (при наличии)
	X	Y	X	Y			
1	2	3	4	5	6	7	8
Часть 1							
1	678971.00	2240684.00	678971.00	2240684.00	Картометрический метод	1.00	-
2	678964.00	2240705.14	678964.00	2240705.14	Картометрический метод	1.00	-
3	678963.79	2240705.78	678963.79	2240705.78	Картометрический метод	1.00	-
4	678996.82	2240708.03	678996.82	2240708.03	Картометрический метод	1.00	-
5	679030.43	2240710.33	679030.43	2240710.33	Картометрический метод	1.00	-
6	679048.16	2240711.54	679048.16	2240711.54	Картометрический метод	1.00	-
7	679071.21	2240713.11	679071.21	2240713.11	Картометрический метод	1.00	-
8	679081.74	2240713.83	679081.74	2240713.83	Картометрический метод	1.00	-
9	679092.28	2240714.55	679092.28	2240714.55	Картометрический метод	1.00	-
10	679098.88	2240715.00	679098.88	2240715.00	Картометрический метод	1.00	-
11	679100.55	2240715.41	679100.55	2240715.41	Картометрический метод	1.00	-
12	679123.64	2240721.16	679123.64	2240721.16	Картометрический метод	1.00	-
13	679129.88	2240724.99	679129.88	2240724.99	Картометрический метод	1.00	-
14	679134.79	2240731.16	679134.79	2240731.16	Картометрический метод	1.00	-
15	679138.95	2240736.76	679138.95	2240736.76	Картометрический метод	1.00	-
16	679143.37	2240742.88	679143.37	2240742.88	Картометрический метод	1.00	-

3. Сведения о характерных точках части (частей) границы объекта

Обозначение характерных точек части границы	Существующие координаты, м		Измененные (уточненные) координаты, м		Метод определения координат характерной точки	Средняя квадратическая погрешность положения характерной точки (Mt), м	Описание обозначения точки на местности (при наличии)
	X	Y	X	Y			
1	2	3	4	5	6	7	8
17	679157.24	2240762.08	679157.24	2240762.08	Картометрический метод	1.00	-
18	679161.57	2240772.39	679161.57	2240772.39	Картометрический метод	1.00	-
19	679162.36	2240781.94	679162.36	2240781.94	Картометрический метод	1.00	-
20	679166.70	2240782.60	679166.70	2240782.60	Картометрический метод	1.00	-
21	679166.69	2240782.62	679166.69	2240782.62	Картометрический метод	1.00	-
22	679166.70	2240782.62	679166.70	2240782.62	Картометрический метод	1.00	-
23	679161.74	2240797.41	679161.74	2240797.41	Картометрический метод	1.00	-
24	679160.89	2240807.29	679160.89	2240807.29	Картометрический метод	1.00	-
25	679160.89	2240807.34	679160.89	2240807.34	Картометрический метод	1.00	-
26	679160.18	2240807.04	679160.18	2240807.04	Картометрический метод	1.00	-
27	679159.39	2240808.91	679159.39	2240808.91	Картометрический метод	1.00	-
28	679160.70	2240809.46	679160.70	2240809.46	Картометрический метод	1.00	-
29	679160.44	2240812.43	679160.44	2240812.43	Картометрический метод	1.00	-
30	679161.76	2240816.42	679161.76	2240816.42	Картометрический метод	1.00	-
31	679163.22	2240818.56	679163.22	2240818.56	Картометрический метод	1.00	-
32	679164.40	2240821.47	679164.40	2240821.47	Картометрический метод	1.00	-
33	679165.38	2240823.91	679165.38	2240823.91	Картометрический метод	1.00	-
34	679165.52	2240827.38	679165.52	2240827.38	Картометрический метод	1.00	-
35	679108.53	2240970.43	679108.53	2240970.43	Картометрический метод	1.00	-
36	679069.51	2241065.47	679069.51	2241065.47	Картометрический метод	1.00	-
37	679055.68	2241097.37	679055.68	2241097.37	Картометрический метод	1.00	-
38	679045.64	2241120.54	679045.64	2241120.54	Картометрический метод	1.00	-
39	679021.03	2241180.52	679021.03	2241180.52	Картометрический метод	1.00	-
40	679009.11	2241205.58	679009.11	2241205.58	Картометрический метод	1.00	-
41	679006.38	2241211.32	679006.38	2241211.32	Картометрический метод	1.00	-

3. Сведения о характерных точках части (частей) границы объекта

Обозначение характерных точек части границы	Существующие координаты, м		Измененные (уточненные) координаты, м		Метод определения координат характерной точки	Средняя квадратическая погрешность положения характерной точки (Mt), м	Описание обозначения точки на местности (при наличии)
	X	Y	X	Y			
1	2	3	4	5	6	7	8
42	678976.11	2241188.36	678976.11	2241188.36	Картометрический метод	1.00	-
43	678985.10	2241173.20	678985.10	2241173.20	Картометрический метод	1.00	-
44	678948.74	2241167.61	678948.74	2241167.61	Картометрический метод	1.00	-
45	678924.85	2241149.50	678924.85	2241149.50	Картометрический метод	1.00	-
46	678915.65	2241142.52	678915.65	2241142.52	Картометрический метод	1.00	-
47	678907.66	2241136.46	678907.66	2241136.46	Картометрический метод	1.00	-
48	678905.54	2241134.85	678905.54	2241134.85	Картометрический метод	1.00	-
49	678903.43	2241120.65	678903.43	2241120.65	Картометрический метод	1.00	-
50	678901.97	2241110.77	678901.97	2241110.77	Картометрический метод	1.00	-
51	678900.54	2241101.12	678900.54	2241101.12	Картометрический метод	1.00	-
52	678893.16	2241101.91	678893.16	2241101.91	Картометрический метод	1.00	-
53	678890.73	2241102.17	678890.73	2241102.17	Картометрический метод	1.00	-
54	678880.06	2241103.14	678880.06	2241103.14	Картометрический метод	1.00	-
55	678874.71	2241101.69	678874.71	2241101.69	Картометрический метод	1.00	-
56	678871.72	2241097.89	678871.72	2241097.89	Картометрический метод	1.00	-
57	678867.57	2241091.02	678867.57	2241091.02	Картометрический метод	1.00	-
58	678861.68	2241081.16	678861.68	2241081.16	Картометрический метод	1.00	-
59	678850.23	2241071.36	678850.23	2241071.36	Картометрический метод	1.00	-
60	678829.63	2241062.40	678829.63	2241062.40	Картометрический метод	1.00	-
61	678818.41	2241049.94	678818.41	2241049.94	Картометрический метод	1.00	-
62	678815.04	2241041.15	678815.04	2241041.15	Картометрический метод	1.00	-
63	678815.76	2241028.98	678815.76	2241028.98	Картометрический метод	1.00	-
64	678818.28	2240894.14	678818.28	2240894.14	Картометрический метод	1.00	-
65	678818.97	2240857.26	678818.97	2240857.26	Картометрический метод	1.00	-
66	678819.35	2240837.21	678819.35	2240837.21	Картометрический метод	1.00	-

3. Сведения о характерных точках части (частей) границы объекта

Обозначение характерных точек части границы	Существующие координаты, м		Измененные (уточненные) координаты, м		Метод определения координат характерной точки	Средняя квадратическая погрешность положения характерной точки (Mt), м	Описание обозначения точки на местности (при наличии)
	X	Y	X	Y			
1	2	3	4	5	6	7	8
67	678819.80	2240828.27	678819.80	2240828.27	Картометрический метод	1.00	-
68	678840.24	2240791.70	678840.24	2240791.70	Картометрический метод	1.00	-
69	678846.70	2240784.39	678846.70	2240784.39	Картометрический метод	1.00	-
70	678853.45	2240784.11	678853.45	2240784.11	Картометрический метод	1.00	-
71	678861.59	2240791.02	678861.59	2240791.02	Картометрический метод	1.00	-
72	678866.43	2240797.95	678866.43	2240797.95	Картометрический метод	1.00	-
73	678871.72	2240805.52	678871.72	2240805.52	Картометрический метод	1.00	-
74	678880.79	2240828.51	678880.79	2240828.51	Картометрический метод	1.00	-
75	678884.71	2240838.12	678884.71	2240838.12	Картометрический метод	1.00	-
76	678884.84	2240838.45	678884.84	2240838.45	Картометрический метод	1.00	-
77	678891.66	2240841.75	678891.66	2240841.75	Картометрический метод	1.00	-
78	678896.11	2240839.29	678896.11	2240839.29	Картометрический метод	1.00	-
79	-	-	678897.76	2240822.47	Картометрический метод	1.00	-
80	-	-	678897.33	2240803.35	Картометрический метод	1.00	-
81	-	-	678911.52	2240752.54	Картометрический метод	1.00	-
82	-	-	678926.07	2240735.63	Картометрический метод	1.00	-
83	-	-	678947.86	2240678.47	Картометрический метод	1.00	-
84	-	-	678971.00	2240683.98	Картометрический метод	1.00	-
85	-	-	678970.99	2240684.00	Картометрический метод	1.00	-
1	678971.00	2240684.00	678971.00	2240684.00	Картометрический метод	1.00	-
86	-	-	679016.07	2241128.93	Картометрический метод	1.00	-
87	-	-	679012.69	2241127.21	Картометрический метод	1.00	-
88	-	-	679010.98	2241130.58	Картометрический метод	1.00	-
89	-	-	679014.35	2241132.30	Картометрический метод	1.00	-
86	-	-	679016.07	2241128.93	Картометрический метод	1.00	-

3. Сведения о характерных точках части (частей) границы объекта

Обозначение характерных точек части границы	Существующие координаты, м		Измененные (уточненные) координаты, м		Метод определения координат характерной точки	Средняя квадратическая погрешность положения характерной точки (Mt), м	Описание обозначения точки на местности (при наличии)
	X	Y	X	Y			
1	2	3	4	5	6	7	8
90	-	-	679024.98	2241132.41	Картометрический метод	1.00	-
91	-	-	679021.61	2241130.69	Картометрический метод	1.00	-
92	-	-	679019.89	2241134.06	Картометрический метод	1.00	-
93	-	-	679023.26	2241135.78	Картометрический метод	1.00	-
90	-	-	679024.98	2241132.41	Картометрический метод	1.00	-
94	-	-	679005.51	2241126.09	Картометрический метод	1.00	-
95	-	-	679001.93	2241125.00	Картометрический метод	1.00	-
96	-	-	679000.83	2241128.57	Картометрический метод	1.00	-
97	-	-	679004.41	2241129.67	Картометрический метод	1.00	-
94	-	-	679005.51	2241126.09	Картометрический метод	1.00	-
98	-	-	679114.09	2240915.33	Картометрический метод	1.00	-
99	-	-	679113.29	2240917.19	Картометрический метод	1.00	-
100	-	-	679115.16	2240917.99	Картометрический метод	1.00	-
101	-	-	679115.95	2240916.12	Картометрический метод	1.00	-
98	-	-	679114.09	2240915.33	Картометрический метод	1.00	-
102	-	-	679044.95	2241077.76	Картометрический метод	1.00	-
103	-	-	679044.16	2241079.63	Картометрический метод	1.00	-
104	-	-	679046.02	2241080.42	Картометрический метод	1.00	-
105	-	-	679046.81	2241078.56	Картометрический метод	1.00	-
102	-	-	679044.95	2241077.76	Картометрический метод	1.00	-
106	-	-	678992.44	2241181.38	Картометрический метод	1.00	-
107	-	-	678991.40	2241183.12	Картометрический метод	1.00	-
108	-	-	678993.14	2241184.15	Картометрический метод	1.00	-
109	-	-	678994.18	2241182.42	Картометрический метод	1.00	-
106	-	-	678992.44	2241181.38	Картометрический метод	1.00	-

3. Сведения о характерных точках части (частей) границы объекта

Обозначение характерных точек части границы	Существующие координаты, м		Измененные (уточненные) координаты, м		Метод определения координат характерной точки	Средняя квадратическая погрешность положения характерной точки (Mt), м	Описание обозначения точки на местности (при наличии)
	X	Y	X	Y			
1	2	3	4	5	6	7	8
110	-	-	679091.04	2240969.48	Картометрический метод	1.00	-
111	-	-	679090.25	2240971.34	Картометрический метод	1.00	-
112	-	-	679092.11	2240972.12	Картометрический метод	1.00	-
113	-	-	679092.90	2240970.27	Картометрический метод	1.00	-
110	-	-	679091.04	2240969.48	Картометрический метод	1.00	-
114	-	-	679067.99	2241023.63	Картометрический метод	1.00	-
115	-	-	679067.21	2241025.48	Картометрический метод	1.00	-
116	-	-	679069.06	2241026.27	Картометрический метод	1.00	-
117	-	-	679069.86	2241024.42	Картометрический метод	1.00	-
114	-	-	679067.99	2241023.63	Картометрический метод	1.00	-
118	-	-	679137.14	2240861.19	Картометрический метод	1.00	-
119	-	-	679136.35	2240863.05	Картометрический метод	1.00	-
120	-	-	679138.20	2240863.84	Картометрический метод	1.00	-
121	-	-	679138.99	2240861.99	Картометрический метод	1.00	-
118	-	-	679137.14	2240861.19	Картометрический метод	1.00	-

ОПИСАНИЕ МЕСТОПОЛОЖЕНИЯ ГРАНИЦ
д. Васильева

(наименование объекта)

План границ объекта

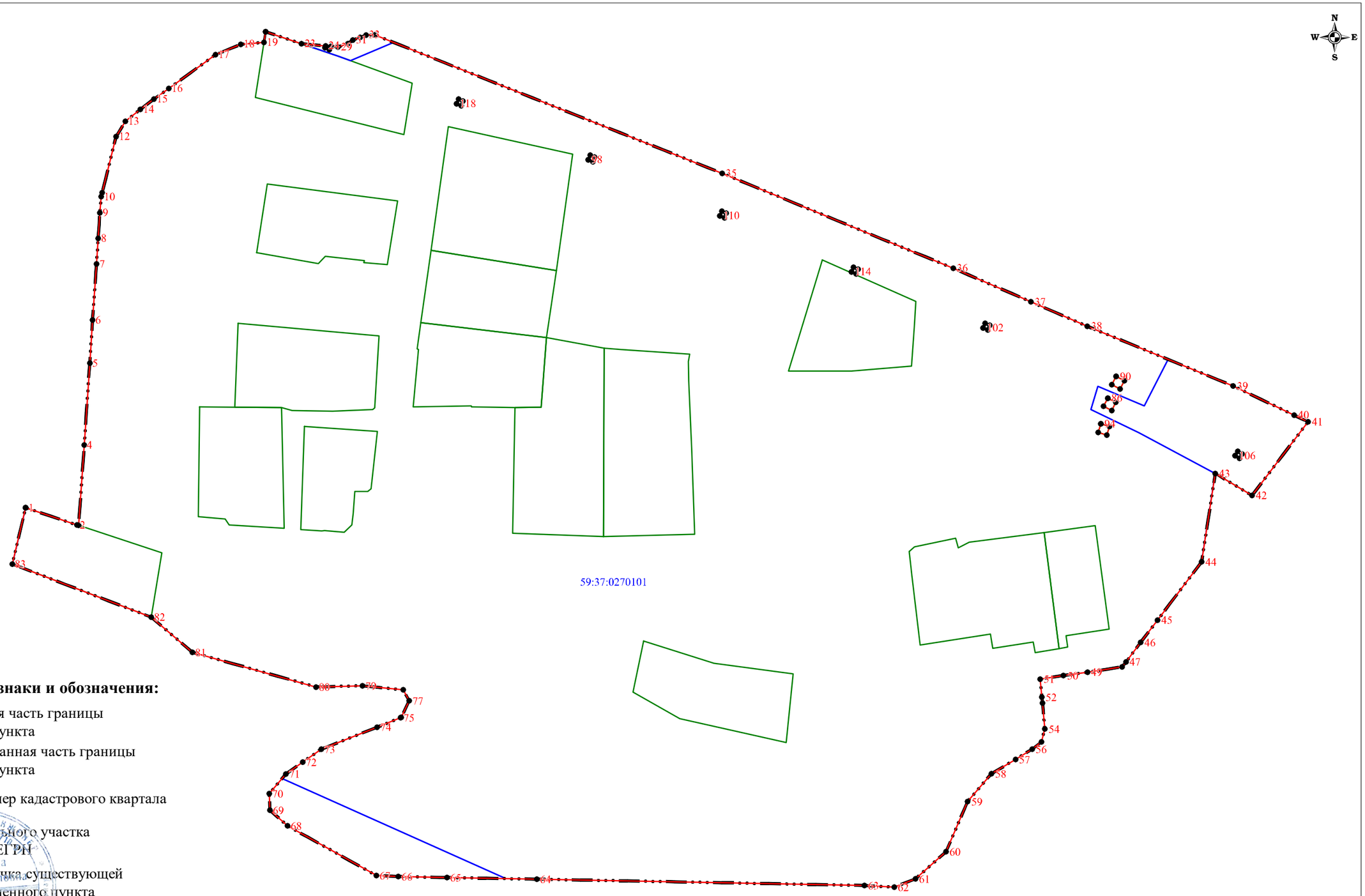

Используемые условные знаки и обозначения:

- существующая часть границы населенного пункта
- вновь образованная часть границы населенного пункта
- 59:37:0080101 - граница и номер кадастрового квартала
- граница земельного участка внесенного в ЕГРН
- 1 - поворотная точка существующей границы населенного пункта

Подпись Л.П. Рыкалина 23 марта 2023 г.

Место для оттиска печати (при наличии) лица, составившего описание местоположения границ объекта

ГРАФИЧЕСКОЕ ОПИСАНИЕ
местоположения границ населенных пунктов, территориальных зон, особо охраняемых природных территорий, зон с особыми условиями использования территории

деревня Вересовая Пермский край

(наименование объекта, местоположение границ которого описано (далее - объект))

Раздел 1

Сведения об объекте

№ п/п	Характеристики объекта	Описание характеристик
1	2	3
1.	Местоположение объекта	Пермский край, деревня Вересовая
2.	Площадь объекта +/- величина погрешности определения площади (Р +/- Дельта Р)	96336 +/- 1086 м²
3.	Иные характеристики объекта	-

Раздел 2

Сведения о местоположении границ объекта

1. Система координат -

2. Сведения о характерных точках границ объекта

Обозначение характерных точек границ	Координаты, м		Метод определения координат характерной точки	Средняя квадратическая погрешность положения характерной точки (Mt), м	Описание обозначения точки на местности (при наличии)
	X	Y			
1	2	3	4	5	6
-	-	-	-	-	-

3. Сведения о характерных точках части (частей) границы объекта

Обозначение характерных точек части границы	Координаты, м		Метод определения координат характерной точки	Средняя квадратическая погрешность положения характерной точки (Mt), м	Описание обозначения точки на местности (при наличии)
	X	Y			
1	2	3	4	5	6
-	-	-	-	-	-

Раздел 3

Сведения о местоположении измененных (уточненных) границ объекта

1. Система координат МСК-59, зона 2

2. Сведения о характерных точках границ объекта

Обозначение характерных точек границ	Существующие координаты, м		Измененные (уточненные) координаты, м		Метод определения координат характерной точки	Средняя квадратическая погрешность положения характерной точки (Mt), м	Описание обозначения точки на местности (при наличии)
	X	Y	X	Y			
1	2	3	4	5	6	7	8
-	-	-	-	-	-	-	

3. Сведения о характерных точках части (частей) границы объекта

Обозначение характерных точек части границы	Существующие координаты, м		Измененные (уточненные) координаты, м		Метод определения координат характерной точки	Средняя квадратическая погрешность положения характерной точки (Mt), м	Описание обозначения точки на местности (при наличии)
	X	Y	X	Y			
1	2	3	4	5	6	7	8
Часть 1							
1	682444.77	2239689.19	682444.77	2239689.19	Картометрический метод	1.00	-
2	682432.50	2239688.90	682432.50	2239688.90	Картометрический метод	1.00	-
3	682393.90	2239685.80	682393.90	2239685.80	Картометрический метод	1.00	-
4	682356.40	2239683.40	682356.40	2239683.40	Картометрический метод	1.00	-
5	682324.10	2239681.80	682324.10	2239681.80	Картометрический метод	1.00	-
6	682284.40	2239681.30	682284.40	2239681.30	Картометрический метод	1.00	-
7	682251.60	2239683.50	682251.60	2239683.50	Картометрический метод	1.00	-
8	682243.00	2239684.88	682243.00	2239684.88	Картометрический метод	1.00	-
9	682243.72	2239682.84	682243.72	2239682.84	Картометрический метод	1.00	-
10	682265.63	2239617.39	682265.63	2239617.39	Картометрический метод	1.00	-
11	682271.04	2239604.36	682271.04	2239604.36	Картометрический метод	1.00	-
12	682274.61	2239598.83	682274.61	2239598.83	Картометрический метод	1.00	-
13	682281.40	2239592.02	682281.40	2239592.02	Картометрический метод	1.00	-
14	682295.25	2239571.10	682295.25	2239571.10	Картометрический метод	1.00	-
15	682305.63	2239542.92	682305.63	2239542.92	Картометрический метод	1.00	-
16	682315.57	2239509.23	682315.57	2239509.23	Картометрический метод	1.00	-

3. Сведения о характерных точках части (частей) границы объекта

Обозначение характерных точек части границы	Существующие координаты, м		Измененные (уточненные) координаты, м		Метод определения координат характерной точки	Средняя квадратическая погрешность положения характерной точки (Mt), м	Описание обозначения точки на местности (при наличии)
	X	Y	X	Y			
1	2	3	4	5	6	7	8
17	682319.32	2239485.56	682319.32	2239485.56	Картометрический метод	1.00	-
18	682321.16	2239475.58	682321.16	2239475.58	Картометрический метод	1.00	-
19	682320.67	2239466.21	682320.67	2239466.21	Картометрический метод	1.00	-
20	682321.59	2239456.89	682321.59	2239456.89	Картометрический метод	1.00	-
21	682328.47	2239448.59	682328.47	2239448.59	Картометрический метод	1.00	-
22	682367.66	2239417.77	682367.66	2239417.77	Картометрический метод	1.00	-
23	682398.79	2239392.85	682398.79	2239392.85	Картометрический метод	1.00	-
24	682410.28	2239378.56	682410.28	2239378.56	Картометрический метод	1.00	-
25	682506.87	2239413.14	682506.87	2239413.14	Картометрический метод	1.00	-
26	682505.41	2239421.53	682505.41	2239421.53	Картометрический метод	1.00	-
27	682506.56	2239430.78	682506.56	2239430.78	Картометрический метод	1.00	-
28	682511.25	2239458.80	682511.25	2239458.80	Картометрический метод	1.00	-
29	682519.04	2239495.49	682519.04	2239495.49	Картометрический метод	1.00	-
30	682514.60	2239496.10	682514.60	2239496.10	Картометрический метод	1.00	-
31	682493.90	2239642.80	682493.90	2239642.80	Картометрический метод	1.00	-
32	682492.30	2239644.00	682492.30	2239644.00	Картометрический метод	1.00	-
33	682491.90	2239646.66	682491.90	2239646.66	Картометрический метод	1.00	-
34	682477.78	2239665.54	682477.78	2239665.54	Картометрический метод	1.00	-
35	682450.05	2239685.05	682450.05	2239685.05	Картометрический метод	1.00	-
1	682444.77	2239689.19	682444.77	2239689.19	Картометрический метод	1.00	-
36	682448.08	2239678.54	682448.08	2239678.54	Картометрический метод	1.00	-
37	682445.00	2239680.72	682445.00	2239680.72	Картометрический метод	1.00	-
38	682442.82	2239677.63	682442.82	2239677.63	Картометрический метод	1.00	-
39	682445.90	2239675.45	682445.90	2239675.45	Картометрический метод	1.00	-
36	682448.08	2239678.54	682448.08	2239678.54	Картометрический метод	1.00	-

3. Сведения о характерных точках части (частей) границы объекта

Обозначение характерных точек части границы	Существующие координаты, м		Измененные (уточненные) координаты, м		Метод определения координат характерной точки	Средняя квадратическая погрешность положения характерной точки (Mt), м	Описание обозначения точки на местности (при наличии)
	X	Y	X	Y			
1	2	3	4	5	6	7	8
40	682449.43	2239665.85	682449.43	2239665.85	Картометрический метод	1.00	-
41	682448.79	2239669.53	682448.79	2239669.53	Картометрический метод	1.00	-
42	682445.11	2239668.90	682445.11	2239668.90	Картометрический метод	1.00	-
43	682445.74	2239665.21	682445.74	2239665.21	Картометрический метод	1.00	-
40	682449.43	2239665.85	682449.43	2239665.85	Картометрический метод	1.00	-
44	682310.59	2239773.88	682310.59	2239773.88	Картометрический метод	1.00	-
45	682309.92	2239772.92	682309.92	2239772.92	Картометрический метод	1.00	-
46	682308.28	2239774.09	682308.28	2239774.09	Картометрический метод	1.00	-
47	682308.90	2239774.90	682308.90	2239774.90	Картометрический метод	1.00	-
48	682306.86	2239776.14	682306.86	2239776.14	Картометрический метод	1.00	-
49	682282.14	2239795.91	682282.14	2239795.91	Картометрический метод	1.00	-
50	682271.05	2239805.74	682271.05	2239805.74	Картометрический метод	1.00	-
51	682259.77	2239814.02	682259.77	2239814.02	Картометрический метод	1.00	-
52	682257.01	2239816.05	682257.01	2239816.05	Картометрический метод	1.00	-
53	682210.10	2239850.50	682210.10	2239850.50	Картометрический метод	1.00	-
54	682198.10	2239892.60	682198.10	2239892.60	Картометрический метод	1.00	-
55	682096.90	2239919.00	682096.90	2239919.00	Картометрический метод	1.00	-
56	682094.10	2239948.79	682094.10	2239948.79	Картометрический метод	1.00	-
57	682082.27	2239950.99	682082.27	2239950.99	Картометрический метод	1.00	-
58	682084.58	2239857.80	682084.58	2239857.80	Картометрический метод	1.00	-
59	682075.65	2239800.29	682075.65	2239800.29	Картометрический метод	1.00	-
60	682071.18	2239764.16	682071.18	2239764.16	Картометрический метод	1.00	-
61	682069.02	2239756.82	682069.02	2239756.82	Картометрический метод	1.00	-
62	682124.60	2239736.10	682124.60	2239736.10	Картометрический метод	1.00	-
63	682162.40	2239722.40	682162.40	2239722.40	Картометрический метод	1.00	-

3. Сведения о характерных точках части (частей) границы объекта

Обозначение характерных точек части границы	Существующие координаты, м		Измененные (уточненные) координаты, м		Метод определения координат характерной точки	Средняя квадратическая погрешность положения характерной точки (Mt), м	Описание обозначения точки на местности (при наличии)
	X	Y	X	Y			
1	2	3	4	5	6	7	8
64	682204.20	2239708.80	682204.20	2239708.80	Картометрический метод	1.00	-
65	682240.80	2239700.80	682240.80	2239700.80	Картометрический метод	1.00	-
66	682296.60	2239697.40	682296.60	2239697.40	Картометрический метод	1.00	-
67	-	-	682363.70	2239700.30	Картометрический метод	1.00	-
68	-	-	682408.10	2239703.20	Картометрический метод	1.00	-
69	-	-	682424.62	2239704.12	Картометрический метод	1.00	-
70	-	-	682409.28	2239715.06	Картометрический метод	1.00	-
71	-	-	682402.02	2239717.75	Картометрический метод	1.00	-
72	-	-	682387.84	2239725.28	Картометрический метод	1.00	-
73	-	-	682381.20	2239724.90	Картометрический метод	1.00	-
74	-	-	682332.83	2239760.39	Картометрический метод	1.00	-
75	-	-	682316.25	2239770.45	Картометрический метод	1.00	-
76	-	-	682314.83	2239771.30	Картометрический метод	1.00	-
77	-	-	682310.59	2239773.88	Картометрический метод	1.00	-
44	682310.59	2239773.88	682310.59	2239773.88	Картометрический метод	1.00	-
78	-	-	682221.56	2239839.71	Картометрический метод	1.00	-
79	-	-	682217.96	2239840.88	Картометрический метод	1.00	-
80	-	-	682216.80	2239837.28	Картометрический метод	1.00	-
81	-	-	682220.39	2239836.11	Картометрический метод	1.00	-
78	-	-	682221.56	2239839.71	Картометрический метод	1.00	-
82	-	-	682117.17	2239836.58	Картометрический метод	1.00	-
83	-	-	682117.15	2239838.60	Картометрический метод	1.00	-
84	-	-	682115.13	2239838.57	Картометрический метод	1.00	-
85	-	-	682115.15	2239836.55	Картометрический метод	1.00	-
82	-	-	682117.17	2239836.58	Картометрический метод	1.00	-

3. Сведения о характерных точках части (частей) границы объекта

Обозначение характерных точек части границы	Существующие координаты, м		Измененные (уточненные) координаты, м		Метод определения координат характерной точки	Средняя квадратическая погрешность положения характерной точки (Mt), м	Описание обозначения точки на местности (при наличии)
	X	Y	X	Y			
1	2	3	4	5	6	7	8
86	-	-	682168.69	2239837.04	Картометрический метод	1.00	-
87	-	-	682168.67	2239839.06	Картометрический метод	1.00	-
88	-	-	682166.65	2239839.03	Картометрический метод	1.00	-
89	-	-	682166.67	2239837.01	Картометрический метод	1.00	-
86	-	-	682168.69	2239837.04	Картометрический метод	1.00	-
90	-	-	682355.18	2239740.85	Картометрический метод	1.00	-
91	-	-	682356.35	2239742.49	Картометрический метод	1.00	-
92	-	-	682354.70	2239743.66	Картометрический метод	1.00	-
93	-	-	682353.53	2239742.01	Картометрический метод	1.00	-
90	-	-	682355.18	2239740.85	Картометрический метод	1.00	-
94	-	-	682265.84	2239806.65	Картометрический метод	1.00	-
95	-	-	682264.19	2239807.82	Картометрический метод	1.00	-
96	-	-	682263.03	2239806.17	Картометрический метод	1.00	-
97	-	-	682264.67	2239805.01	Картометрический метод	1.00	-
94	-	-	682265.84	2239806.65	Картометрический метод	1.00	-
98	-	-	682401.60	2239710.40	Картометрический метод	1.00	-
99	-	-	682399.96	2239711.57	Картометрический метод	1.00	-
100	-	-	682398.79	2239709.93	Картометрический метод	1.00	-
101	-	-	682400.44	2239708.76	Картометрический метод	1.00	-
98	-	-	682401.60	2239710.40	Картометрический метод	1.00	-

ОПИСАНИЕ МЕСТОПОЛОЖЕНИЯ ГРАНИЦ
д. Вересовая

(наименование объекта)

План границ объекта

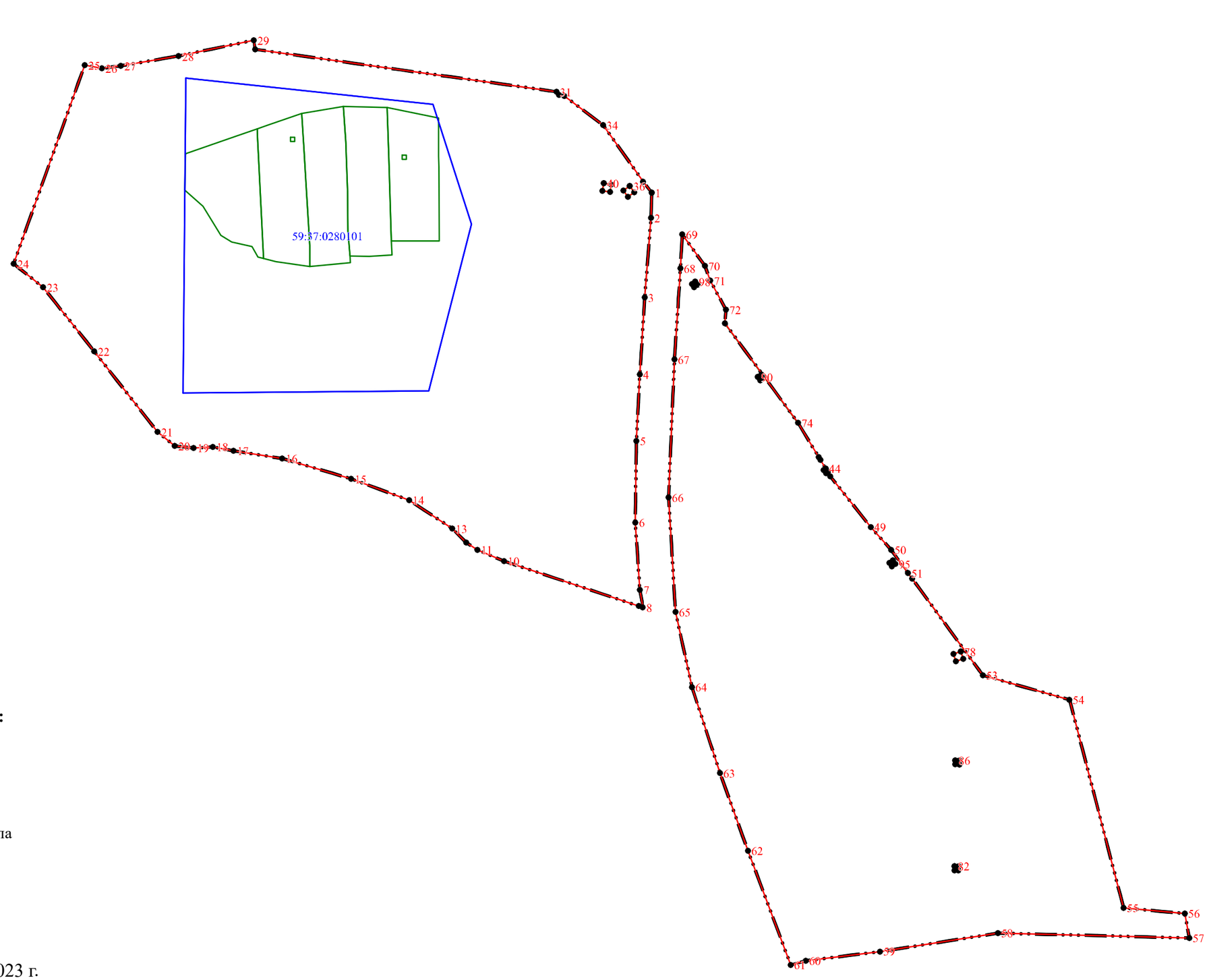

Используемые условные знаки и обозначения:

- существующая часть границы населенного пункта
- вновь образованная часть границы населенного пункта
- 59:37:0280101 - граница и номер кадастрового квартала
- граница земельного участка внесенного в ЕГРН
- 1 - поворотная точка существующей границы населенного пункта

Подпись _____ Л.П. Рыкалина 23 марта 2023 г.

Место для оттиска печати (при наличии) лица, составившего описание местоположения границ объекта

ГРАФИЧЕСКОЕ ОПИСАНИЕ
местоположения границ населенных пунктов, территориальных зон, особо охраняемых природных территорий, зон с особыми условиями использования территории

деревня Верхние Новинки Пермский край

(наименование объекта, местоположение границ которого описано (далее - объект))

Раздел 1

Сведения об объекте

№ п/п	Характеристики объекта	Описание характеристик
1	2	3
1.	Местоположение объекта	Пермский край, деревня Верхние Новинки
2.	Площадь объекта +/- величина погрешности определения площади (Р +/- Дельта Р)	105508 +/- 1139 м²
3.	Иные характеристики объекта	-

Раздел 2

Сведения о местоположении границ объекта

1. Система координат -

2. Сведения о характерных точках границ объекта

Обозначение характерных точек границ	Координаты, м		Метод определения координат характерной точки	Средняя квадратическая погрешность положения характерной точки (Mt), м	Описание обозначения точки на местности (при наличии)
	X	Y			
1	2	3	4	5	6
-	-	-	-	-	-

3. Сведения о характерных точках части (частей) границы объекта

Обозначение характерных точек части границы	Координаты, м		Метод определения координат характерной точки	Средняя квадратическая погрешность положения характерной точки (Mt), м	Описание обозначения точки на местности (при наличии)
	X	Y			
1	2	3	4	5	6
-	-	-	-	-	-

Раздел 3

Сведения о местоположении измененных (уточненных) границ объекта

1. Система координат МСК-59, зона 2

2. Сведения о характерных точках границ объекта

Обозначение характерных точек границ	Существующие координаты, м		Измененные (уточненные) координаты, м		Метод определения координат характерной точки	Средняя квадратическая погрешность положения характерной точки (Mt), м	Описание обозначения точки на местности (при наличии)
	X	Y	X	Y			
1	2	3	4	5	6	7	8
-	-	-	-	-	-	-	

3. Сведения о характерных точках части (частей) границы объекта

Обозначение характерных точек части границы	Существующие координаты, м		Измененные (уточненные) координаты, м		Метод определения координат характерной точки	Средняя квадратическая погрешность положения характерной точки (Mt), м	Описание обозначения точки на местности (при наличии)
	X	Y	X	Y			
1	2	3	4	5	6	7	8
Часть 1							
1	687621.45	2254489.54	687621.45	2254489.54	Картометрический метод	1.00	-
2	687500.71	2254428.30	687500.71	2254428.30	Картометрический метод	1.00	-
3	687372.53	2254330.17	687372.53	2254330.17	Картометрический метод	1.00	-
4	687374.50	2254327.51	687374.50	2254327.51	Картометрический метод	1.00	-
5	687406.35	2254290.32	687406.35	2254290.32	Картометрический метод	1.00	-
6	687424.25	2254264.59	687424.25	2254264.59	Картометрический метод	1.00	-
7	687459.93	2254225.49	687459.93	2254225.49	Картометрический метод	1.00	-
8	687467.35	2254218.22	687467.35	2254218.22	Картометрический метод	1.00	-
9	687477.30	2254200.96	687477.30	2254200.96	Картометрический метод	1.00	-
10	687481.14	2254187.61	687481.14	2254187.61	Картометрический метод	1.00	-
11	687475.30	2254179.74	687475.30	2254179.74	Картометрический метод	1.00	-
12	687464.84	2254166.67	687464.84	2254166.67	Картометрический метод	1.00	-
13	687443.97	2254149.86	687443.97	2254149.86	Картометрический метод	1.00	-
14	687434.72	2254133.98	687434.72	2254133.98	Картометрический метод	1.00	-
15	687445.82	2254123.13	687445.82	2254123.13	Картометрический метод	1.00	-
16	687473.23	2254127.42	687473.23	2254127.42	Картометрический метод	1.00	-

3. Сведения о характерных точках части (частей) границы объекта

Обозначение характерных точек части границы	Существующие координаты, м		Измененные (уточненные) координаты, м		Метод определения координат характерной точки	Средняя квадратическая погрешность положения характерной точки (Mt), м	Описание обозначения точки на местности (при наличии)
	X	Y	X	Y			
1	2	3	4	5	6	7	8
17	687500.65	2254131.69	687500.65	2254131.69	Картометрический метод	1.00	-
18	687530.99	2254132.47	687530.99	2254132.47	Картометрический метод	1.00	-
19	687535.56	2254126.73	687535.56	2254126.73	Картометрический метод	1.00	-
20	687538.89	2254111.89	687538.89	2254111.89	Картометрический метод	1.00	-
21	687542.22	2254097.05	687542.22	2254097.05	Картометрический метод	1.00	-
22	687546.11	2254094.65	687546.11	2254094.65	Картометрический метод	1.00	-
23	687553.37	2254104.66	687553.37	2254104.66	Картометрический метод	1.00	-
24	687562.34	2254115.79	687562.34	2254115.79	Картометрический метод	1.00	-
25	687569.40	2254110.53	687569.40	2254110.53	Картометрический метод	1.00	-
26	687572.39	2254107.42	687572.39	2254107.42	Картометрический метод	1.00	-
27	687591.90	2254122.80	687591.90	2254122.80	Картометрический метод	1.00	-
28	687617.04	2254092.72	687617.04	2254092.72	Картометрический метод	1.00	-
29	687695.60	2254131.60	687695.60	2254131.60	Картометрический метод	1.00	-
30	687703.15	2254122.75	687703.15	2254122.75	Картометрический метод	1.00	-
31	687707.82	2254125.61	687707.82	2254125.61	Картометрический метод	1.00	-
32	687688.01	2254151.52	687688.01	2254151.52	Картометрический метод	1.00	-
33	687665.93	2254180.39	687665.93	2254180.39	Картометрический метод	1.00	-
34	687653.85	2254197.50	687653.85	2254197.50	Картометрический метод	1.00	-
35	687641.78	2254214.62	687641.78	2254214.62	Картометрический метод	1.00	-
36	687632.05	2254228.05	687632.05	2254228.05	Картометрический метод	1.00	-
37	687665.07	2254247.07	687665.07	2254247.07	Картометрический метод	1.00	-
38	687651.00	2254267.30	687651.00	2254267.30	Картометрический метод	1.00	-
39	687676.30	2254276.80	687676.30	2254276.80	Картометрический метод	1.00	-
40	687692.90	2254263.10	687692.90	2254263.10	Картометрический метод	1.00	-
41	687838.40	2254365.30	687838.40	2254365.30	Картометрический метод	1.00	-

3. Сведения о характерных точках части (частей) границы объекта

Обозначение характерных точек части границы	Существующие координаты, м		Измененные (уточненные) координаты, м		Метод определения координат характерной точки	Средняя квадратическая погрешность положения характерной точки (Mt), м	Описание обозначения точки на местности (при наличии)
	X	Y	X	Y			
1	2	3	4	5	6	7	8
42	687820.60	2254387.40	687820.60	2254387.40	Картометрический метод	1.00	-
43	687816.12	2254395.36	687816.12	2254395.36	Картометрический метод	1.00	-
44	687736.30	2254493.70	687736.30	2254493.70	Картометрический метод	1.00	-
45	687705.86	2254531.27	687705.86	2254531.27	Картометрический метод	1.00	-
46	687668.48	2254506.86	687668.48	2254506.86	Картометрический метод	1.00	-
47	687648.06	2254523.56	687648.06	2254523.56	Картометрический метод	1.00	-
1	687621.45	2254489.54	687621.45	2254489.54	Картометрический метод	1.00	-
48	-	-	687651.29	2254247.09	Картометрический метод	1.00	-
49	-	-	687648.89	2254250.01	Картометрический метод	1.00	-
50	-	-	687645.98	2254247.61	Картометрический метод	1.00	-
51	-	-	687648.38	2254244.69	Картометрический метод	1.00	-
48	-	-	687651.29	2254247.09	Картометрический метод	1.00	-
52	-	-	687646.35	2254254.04	Картометрический метод	1.00	-
53	-	-	687644.25	2254257.13	Картометрический метод	1.00	-
54	-	-	687641.16	2254255.03	Картометрический метод	1.00	-
55	-	-	687643.26	2254251.94	Картометрический метод	1.00	-
52	-	-	687646.35	2254254.04	Картометрический метод	1.00	-

ОПИСАНИЕ МЕСТОПОЛОЖЕНИЯ ГРАНИЦ
д. Верхние Новинки

(наименование объекта)

План границ объекта

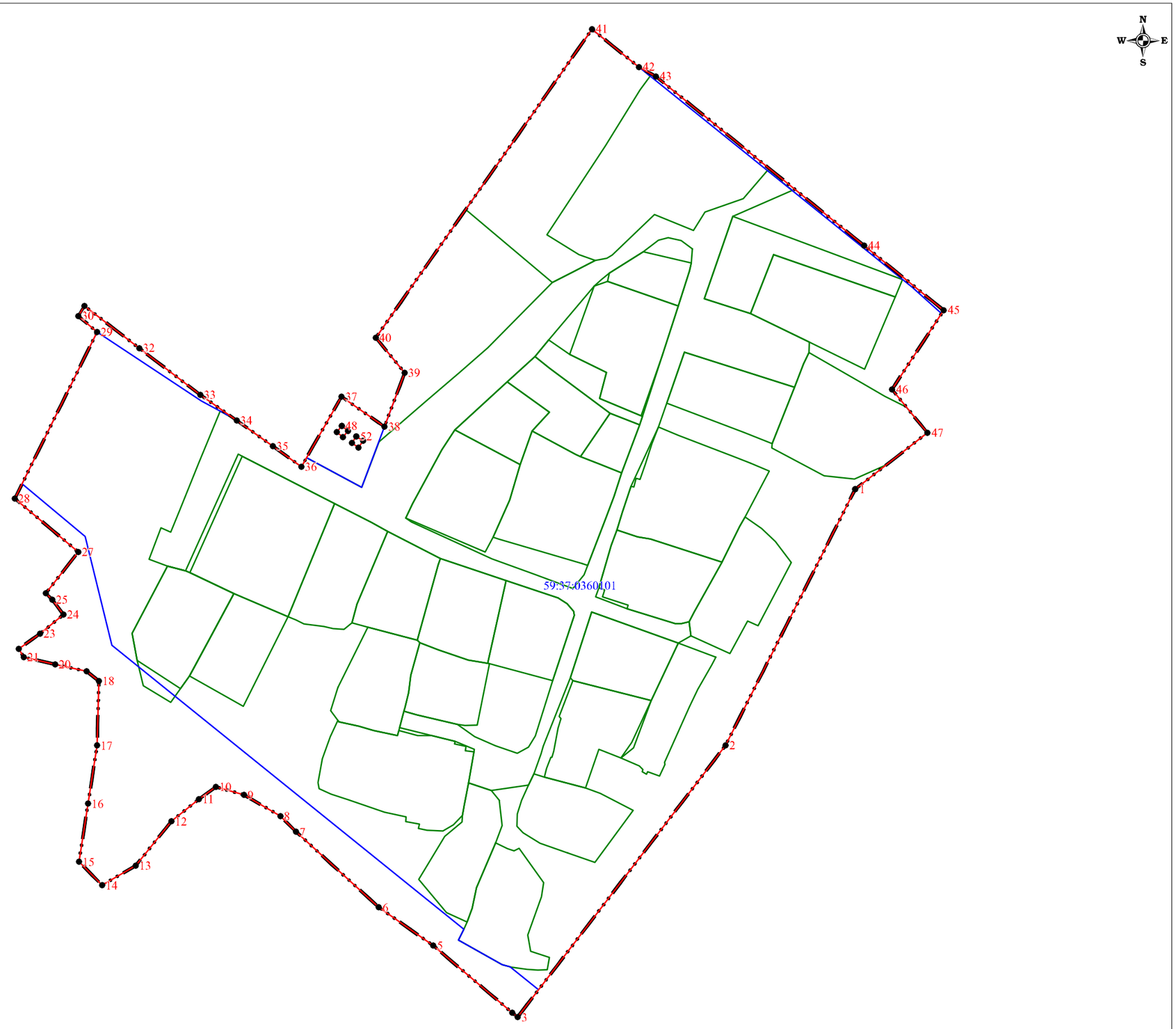

Используемые условные знаки и обозначения:

- существующая часть границы населенного пункта
- вновь образованная часть границы населенного пункта
- 59:37:0360101 - граница и номер кадастрового квартала
- граница земельного участка внесенного в ЕГРН
- 1 - поворотная точка существующей границы населенного пункта

Подпись _____ Л.П. Рыкалина 23 марта 2023 г.

Место для отиска печати (при наличии) лица, составившего описание местоположения границ объекта

ГРАФИЧЕСКОЕ ОПИСАНИЕ
местоположения границ населенных пунктов, территориальных зон, особо охраняемых природных территорий, зон с особыми условиями использования территории

деревня Вогулка Пермский край

(наименование объекта, местоположение границ которого описано (далее - объект))

Раздел 1

Сведения об объекте

№ п/п	Характеристики объекта	Описание характеристик
1	2	3
1.	Местоположение объекта	Пермский край, деревня Вогулка
2.	Площадь объекта +/- величина погрешности определения площади (Р +/- Дельта Р)	449103 +/- 2346 м²
3.	Иные характеристики объекта	-

Раздел 2

Сведения о местоположении границ объекта

1. Система координат -

2. Сведения о характерных точках границ объекта

Обозначение характерных точек границ	Координаты, м		Метод определения координат характерной точки	Средняя квадратическая погрешность положения характерной точки (Mt), м	Описание обозначения точки на местности (при наличии)
	X	Y			
1	2	3	4	5	6
-	-	-	-	-	-

3. Сведения о характерных точках части (частей) границы объекта

Обозначение характерных точек части границы	Координаты, м		Метод определения координат характерной точки	Средняя квадратическая погрешность положения характерной точки (Mt), м	Описание обозначения точки на местности (при наличии)
	X	Y			
1	2	3	4	5	6
-	-	-	-	-	-

Раздел 3

Сведения о местоположении измененных (уточненных) границ объекта

1. Система координат МСК-59, зона 2

2. Сведения о характерных точках границ объекта

Обозначение характерных точек границ	Существующие координаты, м		Измененные (уточненные) координаты, м		Метод определения координат характерной точки	Средняя квадратическая погрешность положения характерной точки (Mt), м	Описание обозначения точки на местности (при наличии)
	X	Y	X	Y			
1	2	3	4	5	6	7	8
-	-	-	-	-	-	-	

3. Сведения о характерных точках части (частей) границы объекта

Обозначение характерных точек части границы	Существующие координаты, м		Измененные (уточненные) координаты, м		Метод определения координат характерной точки	Средняя квадратическая погрешность положения характерной точки (Mt), м	Описание обозначения точки на местности (при наличии)
	X	Y	X	Y			
1	2	3	4	5	6	7	8
Часть 1							
1	641055.05	2262408.10	641055.05	2262408.10	Картометрический метод	1.00	-
2	641039.97	2262399.50	641039.97	2262399.50	Картометрический метод	1.00	-
3	641007.04	2262376.28	641007.04	2262376.28	Картометрический метод	1.00	-
4	641023.03	2262342.22	641023.03	2262342.22	Картометрический метод	1.00	-
5	641002.51	2262299.86	641002.51	2262299.86	Картометрический метод	1.00	-
6	640991.88	2262289.43	640991.88	2262289.43	Картометрический метод	1.00	-
7	640976.56	2262280.05	640976.56	2262280.05	Картометрический метод	1.00	-
8	640961.31	2262275.23	640961.31	2262275.23	Картометрический метод	1.00	-
9	640896.49	2262237.51	640896.49	2262237.51	Картометрический метод	1.00	-
10	640874.24	2262225.57	640874.24	2262225.57	Картометрический метод	1.00	-
11	640787.70	2262175.70	640787.70	2262175.70	Картометрический метод	1.00	-
12	640753.20	2262150.57	640753.20	2262150.57	Картометрический метод	1.00	-
13	640748.10	2262154.50	640748.10	2262154.50	Картометрический метод	1.00	-
14	640735.00	2262139.60	640735.00	2262139.60	Картометрический метод	1.00	-
15	640726.05	2262130.38	640726.05	2262130.38	Картометрический метод	1.00	-
16	640710.20	2262112.30	640710.20	2262112.30	Картометрический метод	1.00	-

3. Сведения о характерных точках части (частей) границы объекта

Обозначение характерных точек части границы	Существующие координаты, м		Измененные (уточненные) координаты, м		Метод определения координат характерной точки	Средняя квадратическая погрешность положения характерной точки (Mt), м	Описание обозначения точки на местности (при наличии)
	X	Y	X	Y			
1	2	3	4	5	6	7	8
17	640694.43	2262094.45	640694.43	2262094.45	Картометрический метод	1.00	-
18	640681.81	2262083.77	640681.81	2262083.77	Картометрический метод	1.00	-
19	640654.95	2262068.27	640654.95	2262068.27	Картометрический метод	1.00	-
20	640561.46	2261964.00	640561.46	2261964.00	Картометрический метод	1.00	-
21	640601.80	2261904.50	640601.80	2261904.50	Картометрический метод	1.00	-
22	640629.10	2261875.10	640629.10	2261875.10	Картометрический метод	1.00	-
23	640685.77	2261851.56	640685.77	2261851.56	Картометрический метод	1.00	-
24	640688.02	2261849.00	640688.02	2261849.00	Картометрический метод	1.00	-
25	640703.90	2261824.20	640703.90	2261824.20	Картометрический метод	1.00	-
26	640708.80	2261819.20	640708.80	2261819.20	Картометрический метод	1.00	-
27	640655.01	2261758.53	640655.01	2261758.53	Картометрический метод	1.00	-
28	640683.28	2261742.14	640683.28	2261742.14	Картометрический метод	1.00	-
29	640696.98	2261734.90	640696.98	2261734.90	Картометрический метод	1.00	-
30	640730.51	2261719.38	640730.51	2261719.38	Картометрический метод	1.00	-
31	640739.39	2261719.76	640739.39	2261719.76	Картометрический метод	1.00	-
32	640746.73	2261728.80	640746.73	2261728.80	Картометрический метод	1.00	-
33	640752.62	2261748.20	640752.62	2261748.20	Картометрический метод	1.00	-
34	640769.90	2261768.55	640769.90	2261768.55	Картометрический метод	1.00	-
35	640800.44	2261814.19	640800.44	2261814.19	Картометрический метод	1.00	-
36	640833.59	2261876.40	640833.59	2261876.40	Картометрический метод	1.00	-
37	640852.25	2261903.84	640852.25	2261903.84	Картометрический метод	1.00	-
38	640921.15	2261956.47	640921.15	2261956.47	Картометрический метод	1.00	-
39	640931.75	2261959.68	640931.75	2261959.68	Картометрический метод	1.00	-
40	640974.01	2261935.82	640974.01	2261935.82	Картометрический метод	1.00	-
41	641077.70	2261927.63	641077.70	2261927.63	Картометрический метод	1.00	-

3. Сведения о характерных точках части (частей) границы объекта

Обозначение характерных точек части границы	Существующие координаты, м		Измененные (уточненные) координаты, м		Метод определения координат характерной точки	Средняя квадратическая погрешность положения характерной точки (Mt), м	Описание обозначения точки на местности (при наличии)
	X	Y	X	Y			
1	2	3	4	5	6	7	8
42	641081.26	2261934.33	641081.26	2261934.33	Картометрический метод	1.00	-
43	641083.26	2261940.15	641083.26	2261940.15	Картометрический метод	1.00	-
44	641087.16	2261949.88	641087.16	2261949.88	Картометрический метод	1.00	-
45	641094.86	2261956.59	641094.86	2261956.59	Картометрический метод	1.00	-
46	641104.53	2261957.44	641104.53	2261957.44	Картометрический метод	1.00	-
47	641117.36	2261955.18	641117.36	2261955.18	Картометрический метод	1.00	-
48	641127.12	2261957.02	641127.12	2261957.02	Картометрический метод	1.00	-
49	641139.78	2261964.54	641139.78	2261964.54	Картометрический метод	1.00	-
50	641151.52	2261975.65	641151.52	2261975.65	Картометрический метод	1.00	-
51	641159.11	2261976.38	641159.11	2261976.38	Картометрический метод	1.00	-
52	641177.53	2261975.48	641177.53	2261975.48	Картометрический метод	1.00	-
53	641190.79	2261973.62	641190.79	2261973.62	Картометрический метод	1.00	-
54	641199.69	2261967.62	641199.69	2261967.62	Картометрический метод	1.00	-
55	641205.61	2261966.40	641205.61	2261966.40	Картометрический метод	1.00	-
56	641216.34	2261970.29	641216.34	2261970.29	Картометрический метод	1.00	-
57	641226.68	2261975.71	641226.68	2261975.71	Картометрический метод	1.00	-
58	641235.57	2261982.59	641235.57	2261982.59	Картометрический метод	1.00	-
59	641241.99	2261986.99	641241.99	2261986.99	Картометрический метод	1.00	-
60	641249.95	2261993.72	641249.95	2261993.72	Картометрический метод	1.00	-
61	641259.24	2262000.68	641259.24	2262000.68	Картометрический метод	1.00	-
62	641265.38	2262006.04	641265.38	2262006.04	Картометрический метод	1.00	-
63	641270.55	2262010.11	641270.55	2262010.11	Картометрический метод	1.00	-
64	641277.71	2262016.76	641277.71	2262016.76	Картометрический метод	1.00	-
65	641308.90	2262065.80	641308.90	2262065.80	Картометрический метод	1.00	-
66	641332.50	2262097.14	641332.50	2262097.14	Картометрический метод	1.00	-

3. Сведения о характерных точках части (частей) границы объекта

Обозначение характерных точек части границы	Существующие координаты, м		Измененные (уточненные) координаты, м		Метод определения координат характерной точки	Средняя квадратическая погрешность положения характерной точки (Mt), м	Описание обозначения точки на местности (при наличии)
	X	Y	X	Y			
1	2	3	4	5	6	7	8
67	641338.52	2262097.93	641338.52	2262097.93	Картометрический метод	1.00	-
68	641336.69	2262105.34	641336.69	2262105.34	Картометрический метод	1.00	-
69	641339.66	2262113.83	641339.66	2262113.83	Картометрический метод	1.00	-
70	641346.92	2262120.56	641346.92	2262120.56	Картометрический метод	1.00	-
71	641352.71	2262128.70	641352.71	2262128.70	Картометрический метод	1.00	-
72	641355.98	2262138.36	641355.98	2262138.36	Картометрический метод	1.00	-
73	641360.38	2262151.88	641360.38	2262151.88	Картометрический метод	1.00	-
74	641365.06	2262159.28	641365.06	2262159.28	Картометрический метод	1.00	-
75	641372.72	2262171.69	641372.72	2262171.69	Картометрический метод	1.00	-
76	641386.11	2262203.86	641386.11	2262203.86	Картометрический метод	1.00	-
77	641389.11	2262211.42	641389.11	2262211.42	Картометрический метод	1.00	-
78	641400.13	2262228.44	641400.13	2262228.44	Картометрический метод	1.00	-
79	641401.58	2262230.78	641401.58	2262230.78	Картометрический метод	1.00	-
80	641401.48	2262237.82	641401.48	2262237.82	Картометрический метод	1.00	-
81	641400.68	2262247.38	641400.68	2262247.38	Картометрический метод	1.00	-
82	641395.50	2262261.05	641395.50	2262261.05	Картометрический метод	1.00	-
83	641396.33	2262264.49	641396.33	2262264.49	Картометрический метод	1.00	-
84	641398.70	2262268.07	641398.70	2262268.07	Картометрический метод	1.00	-
85	641407.65	2262270.62	641407.65	2262270.62	Картометрический метод	1.00	-
86	641427.49	2262280.07	641427.49	2262280.07	Картометрический метод	1.00	-
87	641456.31	2262290.22	641456.31	2262290.22	Картометрический метод	1.00	-
88	641506.20	2262311.34	641506.20	2262311.34	Картометрический метод	1.00	-
89	641584.26	2262347.39	641584.26	2262347.39	Картометрический метод	1.00	-
90	641636.19	2262382.73	641636.19	2262382.73	Картометрический метод	1.00	-
91	641637.91	2262390.14	641637.91	2262390.14	Картометрический метод	1.00	-

3. Сведения о характерных точках части (частей) границы объекта

Обозначение характерных точек части границы	Существующие координаты, м		Измененные (уточненные) координаты, м		Метод определения координат характерной точки	Средняя квадратическая погрешность положения характерной точки (Mt), м	Описание обозначения точки на местности (при наличии)
	X	Y	X	Y			
1	2	3	4	5	6	7	8
92	641635.30	2262401.53	641635.30	2262401.53	Картометрический метод	1.00	-
93	641628.42	2262413.38	641628.42	2262413.38	Картометрический метод	1.00	-
94	641637.99	2262423.83	641637.99	2262423.83	Картометрический метод	1.00	-
95	641686.90	2262454.03	641686.90	2262454.03	Картометрический метод	1.00	-
96	641686.37	2262456.46	641686.37	2262456.46	Картометрический метод	1.00	-
97	641681.05	2262467.79	641681.05	2262467.79	Картометрический метод	1.00	-
98	641678.49	2262475.46	641678.49	2262475.46	Картометрический метод	1.00	-
99	641675.73	2262485.29	641675.73	2262485.29	Картометрический метод	1.00	-
100	641684.50	2262491.70	641684.50	2262491.70	Картометрический метод	1.00	-
101	641690.83	2262496.72	641690.83	2262496.72	Картометрический метод	1.00	-
102	641660.42	2262560.41	641660.42	2262560.41	Картометрический метод	1.00	-
103	641657.05	2262562.72	641657.05	2262562.72	Картометрический метод	1.00	-
104	641651.72	2262565.30	641651.72	2262565.30	Картометрический метод	1.00	-
105	641643.79	2262564.64	641643.79	2262564.64	Картометрический метод	1.00	-
106	641636.68	2262578.04	641636.68	2262578.04	Картометрический метод	1.00	-
107	641641.49	2262580.92	641641.49	2262580.92	Картометрический метод	1.00	-
108	641638.46	2262591.74	641638.46	2262591.74	Картометрический метод	1.00	-
109	641645.93	2262601.21	641645.93	2262601.21	Картометрический метод	1.00	-
110	641622.95	2262628.60	641622.95	2262628.60	Картометрический метод	1.00	-
111	641640.99	2262639.16	641640.99	2262639.16	Картометрический метод	1.00	-
112	641624.16	2262665.19	641624.16	2262665.19	Картометрический метод	1.00	-
113	641621.88	2262663.50	641621.88	2262663.50	Картометрический метод	1.00	-
114	641574.02	2262723.01	641574.02	2262723.01	Картометрический метод	1.00	-
115	641582.80	2262736.92	641582.80	2262736.92	Картометрический метод	1.00	-
116	641580.48	2262744.88	641580.48	2262744.88	Картометрический метод	1.00	-

3. Сведения о характерных точках части (частей) границы объекта

Обозначение характерных точек части границы	Существующие координаты, м		Измененные (уточненные) координаты, м		Метод определения координат характерной точки	Средняя квадратическая погрешность положения характерной точки (Mt), м	Описание обозначения точки на местности (при наличии)
	X	Y	X	Y			
1	2	3	4	5	6	7	8
117	641561.29	2262760.83	641561.29	2262760.83	Картометрический метод	1.00	-
118	641516.64	2262745.26	641516.64	2262745.26	Картометрический метод	1.00	-
119	641499.49	2262742.35	641499.49	2262742.35	Картометрический метод	1.00	-
120	641493.48	2262748.44	641493.48	2262748.44	Картометрический метод	1.00	-
121	641489.90	2262809.99	641489.90	2262809.99	Картометрический метод	1.00	-
122	641479.80	2262812.02	641479.80	2262812.02	Картометрический метод	1.00	-
123	641460.59	2262802.07	641460.59	2262802.07	Картометрический метод	1.00	-
124	641422.15	2262778.12	641422.15	2262778.12	Картометрический метод	1.00	-
125	641406.90	2262761.11	641406.90	2262761.11	Картометрический метод	1.00	-
126	641398.70	2262742.02	641398.70	2262742.02	Картометрический метод	1.00	-
127	641405.61	2262717.79	641405.61	2262717.79	Картометрический метод	1.00	-
128	641431.57	2262684.36	641431.57	2262684.36	Картометрический метод	1.00	-
129	641356.77	2262648.58	641356.77	2262648.58	Картометрический метод	1.00	-
130	641346.42	2262655.53	641346.42	2262655.53	Картометрический метод	1.00	-
131	641309.47	2262684.17	641309.47	2262684.17	Картометрический метод	1.00	-
132	641262.45	2262705.77	641262.45	2262705.77	Картометрический метод	1.00	-
133	641217.59	2262712.80	641217.59	2262712.80	Картометрический метод	1.00	-
134	641195.93	2262708.12	641195.93	2262708.12	Картометрический метод	1.00	-
135	641183.74	2262693.09	641183.74	2262693.09	Картометрический метод	1.00	-
136	641188.65	2262673.91	641188.65	2262673.91	Картометрический метод	1.00	-
137	641208.49	2262628.42	641208.49	2262628.42	Картометрический метод	1.00	-
138	641230.98	2262525.49	641230.98	2262525.49	Картометрический метод	1.00	-
139	641226.85	2262510.40	641226.85	2262510.40	Картометрический метод	1.00	-
140	641162.32	2262506.80	641162.32	2262506.80	Картометрический метод	1.00	-
141	641149.80	2262443.40	641149.80	2262443.40	Картометрический метод	1.00	-

3. Сведения о характерных точках части (частей) границы объекта

Обозначение характерных точек части границы	Существующие координаты, м		Измененные (уточненные) координаты, м		Метод определения координат характерной точки	Средняя квадратическая погрешность положения характерной точки (Mt), м	Описание обозначения точки на местности (при наличии)
	X	Y	X	Y			
1	2	3	4	5	6	7	8
142	641130.53	2262423.37	641130.53	2262423.37	Картометрический метод	1.00	-
143	641093.67	2262408.19	641093.67	2262408.19	Картометрический метод	1.00	-
144	641085.80	2262405.61	641085.80	2262405.61	Картометрический метод	1.00	-
145	641075.90	2262409.62	641075.90	2262409.62	Картометрический метод	1.00	-
146	641065.01	2262411.60	641065.01	2262411.60	Картометрический метод	1.00	-
1	641055.05	2262408.10	641055.05	2262408.10	Картометрический метод	1.00	-
147	-	-	641425.33	2262619.14	Картометрический метод	1.00	-
148	-	-	641423.02	2262622.13	Картометрический метод	1.00	-
149	-	-	641420.03	2262619.82	Картометрический метод	1.00	-
150	-	-	641422.34	2262616.83	Картометрический метод	1.00	-
147	-	-	641425.33	2262619.14	Картометрический метод	1.00	-
151	-	-	641379.70	2262583.75	Картометрический метод	1.00	-
152	-	-	641377.39	2262586.74	Картометрический метод	1.00	-
153	-	-	641374.40	2262584.43	Картометрический метод	1.00	-
154	-	-	641376.71	2262581.44	Картометрический метод	1.00	-
151	-	-	641379.70	2262583.75	Картометрический метод	1.00	-
155	-	-	641326.19	2262541.63	Картометрический метод	1.00	-
156	-	-	641324.95	2262545.20	Картометрический метод	1.00	-
157	-	-	641321.39	2262543.94	Картометрический метод	1.00	-
158	-	-	641322.64	2262540.37	Картометрический метод	1.00	-
155	-	-	641326.19	2262541.63	Картометрический метод	1.00	-
159	-	-	641474.81	2262657.12	Картометрический метод	1.00	-
160	-	-	641473.11	2262660.49	Картометрический метод	1.00	-
161	-	-	641469.74	2262658.80	Картометрический метод	1.00	-
162	-	-	641471.44	2262655.42	Картометрический метод	1.00	-

3. Сведения о характерных точках части (частей) границы объекта

Обозначение характерных точек части границы	Существующие координаты, м		Измененные (уточненные) координаты, м		Метод определения координат характерной точки	Средняя квадратическая погрешность положения характерной точки (Mt), м	Описание обозначения точки на местности (при наличии)
	X	Y	X	Y			
1	2	3	4	5	6	7	8
159	-	-	641474.81	2262657.12	Картометрический метод	1.00	-
163	-	-	641539.57	2262675.73	Картометрический метод	1.00	-
164	-	-	641538.52	2262679.35	Картометрический метод	1.00	-
165	-	-	641534.89	2262678.30	Картометрический метод	1.00	-
166	-	-	641535.95	2262674.67	Картометрический метод	1.00	-
163	-	-	641539.57	2262675.73	Картометрический метод	1.00	-

ОПИСАНИЕ МЕСТОПОЛОЖЕНИЯ ГРАНИЦ
д. Вогулка

(наименование объекта)

План границ объекта

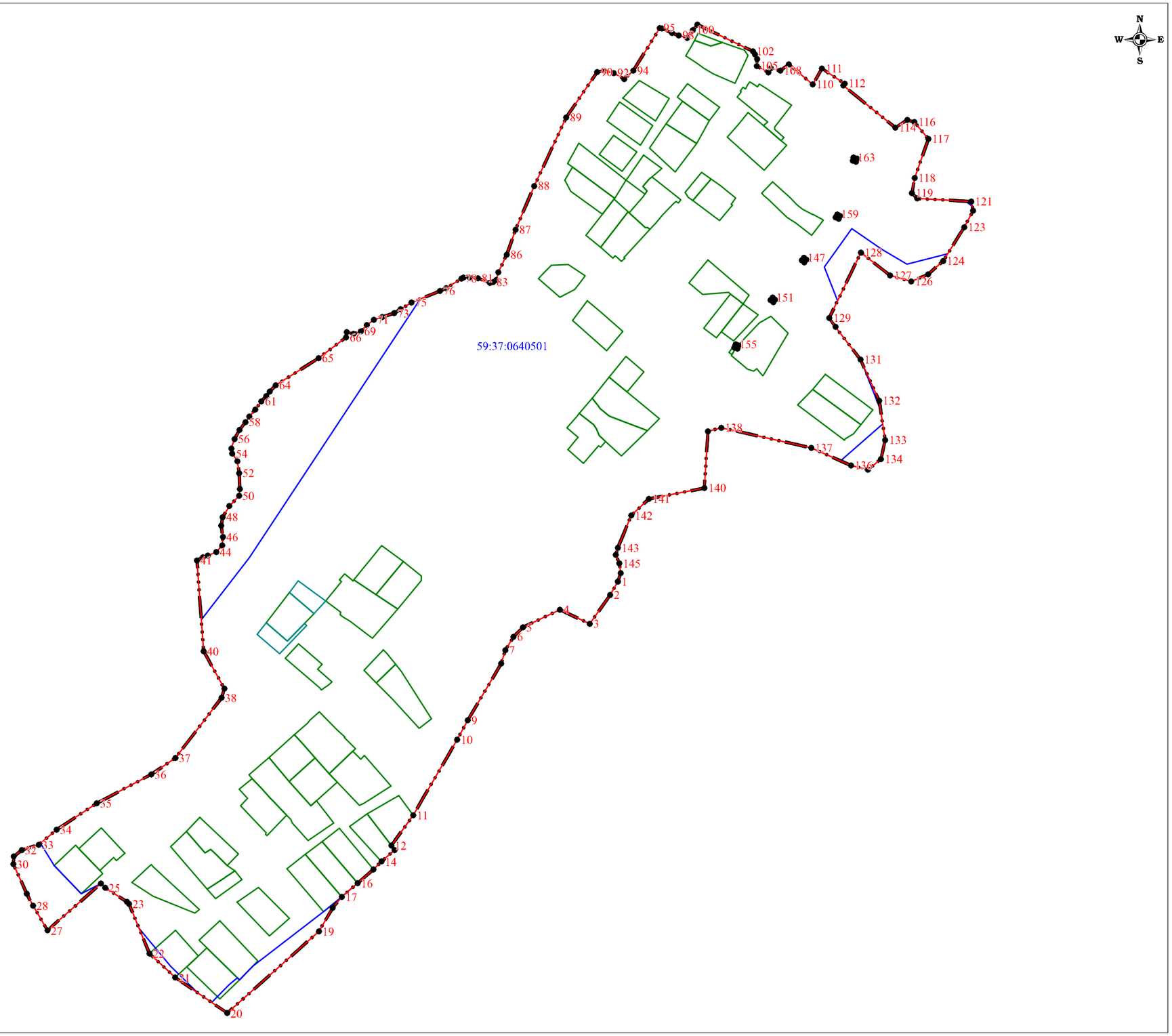

Используемые условные знаки и обозначения:

- существующая часть границы населенного пункта
- вновь образованная часть границы населенного пункта
- 59:37:0080101 — граница и номер кадастрового квартала
- граница земельного участка внесенного в ЕГРН
- 1 — поворотная точка существующей границы населенного пункта

Подпись _____ Л.П. Рыкалина 23 марта 2023 г.

Место для оттиска печати (при наличии) лица, составившего описание местоположения границ объекта

ГРАФИЧЕСКОЕ ОПИСАНИЕ
местоположения границ населенных пунктов, территориальных зон, особо охраняемых природных территорий, зон с особыми условиями использования территории

посёлок Вогулка Пермский край

(наименование объекта, местоположение границ которого описано (далее - объект))

Раздел 1

Сведения об объекте

№ п/п	Характеристики объекта	Описание характеристик
1	2	3
1.	Местоположение объекта	Пермский край, поселок Вогулка
2.	Площадь объекта +/- величина погрешности определения площади (Р +/- Дельта Р)	617952 +/- 2751 м²
3.	Иные характеристики объекта	-

Раздел 2

Сведения о местоположении границ объекта

1. Система координат -

2. Сведения о характерных точках границ объекта

Обозначение характерных точек границ	Координаты, м		Метод определения координат характерной точки	Средняя квадратическая погрешность положения характерной точки (Mt), м	Описание обозначения точки на местности (при наличии)
	X	Y			
1	2	3	4	5	6
-	-	-	-	-	-

3. Сведения о характерных точках части (частей) границы объекта

Обозначение характерных точек части границы	Координаты, м		Метод определения координат характерной точки	Средняя квадратическая погрешность положения характерной точки (Mt), м	Описание обозначения точки на местности (при наличии)
	X	Y			
1	2	3	4	5	6
-	-	-	-	-	-

Раздел 3

Сведения о местоположении измененных (уточненных) границ объекта

1. Система координат МСК-59, зона 2

2. Сведения о характерных точках границ объекта

Обозначение характерных точек границ	Существующие координаты, м		Измененные (уточненные) координаты, м		Метод определения координат характерной точки	Средняя квадратическая погрешность положения характерной точки (Mt), м	Описание обозначения точки на местности (при наличии)
	X	Y	X	Y			
1	2	3	4	5	6	7	8
-	-	-	-	-	-	-	

3. Сведения о характерных точках части (частей) границы объекта

Обозначение характерных точек части границы	Существующие координаты, м		Измененные (уточненные) координаты, м		Метод определения координат характерной точки	Средняя квадратическая погрешность положения характерной точки (Mt), м	Описание обозначения точки на местности (при наличии)
	X	Y	X	Y			
1	2	3	4	5	6	7	8
Часть 1							
1	642465.34	2262563.29	642465.34	2262563.29	Картометрический метод	1.00	-
2	642465.35	2262563.28	642465.35	2262563.28	Картометрический метод	1.00	-
3	642472.70	2262567.30	642472.70	2262567.30	Картометрический метод	1.00	-
4	642474.27	2262568.16	642474.27	2262568.16	Картометрический метод	1.00	-
5	642474.73	2262568.42	642474.73	2262568.42	Картометрический метод	1.00	-
6	642482.87	2262572.87	642482.87	2262572.87	Картометрический метод	1.00	-
7	642488.69	2262576.05	642488.69	2262576.05	Картометрический метод	1.00	-
8	642490.79	2262577.20	642490.79	2262577.20	Картометрический метод	1.00	-
9	642490.79	2262577.20	642490.79	2262577.20	Картометрический метод	1.00	-
10	642492.47	2262578.12	642492.47	2262578.12	Картометрический метод	1.00	-
11	642512.30	2262588.97	642512.30	2262588.97	Картометрический метод	1.00	-
12	642524.20	2262595.50	642524.20	2262595.50	Картометрический метод	1.00	-
13	642537.70	2262608.70	642537.70	2262608.70	Картометрический метод	1.00	-
14	642541.33	2262611.19	642541.33	2262611.19	Картометрический метод	1.00	-
15	642542.84	2262612.24	642542.84	2262612.24	Картометрический метод	1.00	-
16	642547.75	2262613.75	642547.75	2262613.75	Картометрический метод	1.00	-

3. Сведения о характерных точках части (частей) границы объекта

Обозначение характерных точек части границы	Существующие координаты, м		Измененные (уточненные) координаты, м		Метод определения координат характерной точки	Средняя квадратическая погрешность положения характерной точки (Mt), м	Описание обозначения точки на местности (при наличии)
	X	Y	X	Y			
1	2	3	4	5	6	7	8
17	642547.76	2262613.76	642547.76	2262613.76	Картометрический метод	1.00	-
18	642557.82	2262616.85	642557.82	2262616.85	Картометрический метод	1.00	-
19	642566.28	2262622.15	642566.28	2262622.15	Картометрический метод	1.00	-
20	642570.56	2262624.83	642570.56	2262624.83	Картометрический метод	1.00	-
21	642586.59	2262634.87	642586.59	2262634.87	Картометрический метод	1.00	-
22	642606.02	2262647.04	642606.02	2262647.04	Картометрический метод	1.00	-
23	642646.29	2262672.27	642646.29	2262672.27	Картометрический метод	1.00	-
24	642648.10	2262673.40	642648.10	2262673.40	Картометрический метод	1.00	-
25	642648.13	2262673.42	642648.13	2262673.42	Картометрический метод	1.00	-
26	642863.38	2262808.22	642863.38	2262808.22	Картометрический метод	1.00	-
27	642863.50	2262808.30	642863.50	2262808.30	Картометрический метод	1.00	-
28	642863.50	2262808.30	642863.50	2262808.30	Картометрический метод	1.00	-
29	642908.71	2262839.23	642908.71	2262839.23	Картометрический метод	1.00	-
30	642913.36	2262842.40	642913.36	2262842.40	Картометрический метод	1.00	-
31	642913.50	2262842.50	642913.50	2262842.50	Картометрический метод	1.00	-
32	642958.00	2262869.95	642958.00	2262869.95	Картометрический метод	1.00	-
33	642958.00	2262869.97	642958.00	2262869.97	Картометрический метод	1.00	-
34	643181.70	2263008.50	643181.70	2263008.50	Картометрический метод	1.00	-
35	643187.00	2263073.30	643187.00	2263073.30	Картометрический метод	1.00	-
36	643078.30	2263117.50	643078.30	2263117.50	Картометрический метод	1.00	-
37	642976.47	2263084.46	642976.47	2263084.46	Картометрический метод	1.00	-
38	642907.70	2263062.20	642907.70	2263062.20	Картометрический метод	1.00	-
39	642862.10	2263149.20	642862.10	2263149.20	Картометрический метод	1.00	-
40	642862.01	2263149.16	642862.01	2263149.16	Картометрический метод	1.00	-
41	642460.20	2262992.70	642460.20	2262992.70	Картометрический метод	1.00	-

3. Сведения о характерных точках части (частей) границы объекта

Обозначение характерных точек части границы	Существующие координаты, м		Измененные (уточненные) координаты, м		Метод определения координат характерной точки	Средняя квадратическая погрешность положения характерной точки (Mt), м	Описание обозначения точки на местности (при наличии)
	X	Y	X	Y			
1	2	3	4	5	6	7	8
42	642412.90	2263080.60	642412.90	2263080.60	Картометрический метод	1.00	-
43	642366.99	2263194.16	642366.99	2263194.16	Картометрический метод	1.00	-
44	642381.53	2263192.78	642381.53	2263192.78	Картометрический метод	1.00	-
45	642397.79	2263191.70	642397.79	2263191.70	Картометрический метод	1.00	-
46	642416.50	2263192.61	642416.50	2263192.61	Картометрический метод	1.00	-
47	642448.55	2263200.74	642448.55	2263200.74	Картометрический метод	1.00	-
48	642477.51	2263213.74	642477.51	2263213.74	Картометрический метод	1.00	-
49	642494.91	2263218.47	642494.91	2263218.47	Картометрический метод	1.00	-
50	642540.66	2263243.93	642540.66	2263243.93	Картометрический метод	1.00	-
51	642539.80	2263247.40	642539.80	2263247.40	Картометрический метод	1.00	-
52	642510.70	2263333.70	642510.70	2263333.70	Картометрический метод	1.00	-
53	642381.80	2263346.00	642381.80	2263346.00	Картометрический метод	1.00	-
54	642305.90	2263353.50	642305.90	2263353.50	Картометрический метод	1.00	-
55	642261.20	2263378.40	642261.20	2263378.40	Картометрический метод	1.00	-
56	642252.10	2263377.20	642252.10	2263377.20	Картометрический метод	1.00	-
57	642251.93	2263389.68	642251.93	2263389.68	Картометрический метод	1.00	-
58	642250.50	2263399.00	642250.50	2263399.00	Картометрический метод	1.00	-
59	642231.90	2263405.94	642231.90	2263405.94	Картометрический метод	1.00	-
60	642175.60	2263401.10	642175.60	2263401.10	Картометрический метод	1.00	-
61	642156.60	2263392.90	642156.60	2263392.90	Картометрический метод	1.00	-
62	642141.60	2263402.30	642141.60	2263402.30	Картометрический метод	1.00	-
63	642097.00	2263403.80	642097.00	2263403.80	Картометрический метод	1.00	-
64	642077.64	2263437.14	642077.64	2263437.14	Картометрический метод	1.00	-
65	642056.37	2263425.39	642056.37	2263425.39	Картометрический метод	1.00	-
66	642061.80	2263388.40	642061.80	2263388.40	Картометрический метод	1.00	-

3. Сведения о характерных точках части (частей) границы объекта

Обозначение характерных точек части границы	Существующие координаты, м		Измененные (уточненные) координаты, м		Метод определения координат характерной точки	Средняя квадратическая погрешность положения характерной точки (Mt), м	Описание обозначения точки на местности (при наличии)
	X	Y	X	Y			
1	2	3	4	5	6	7	8
67	641979.20	2263322.80	641979.20	2263322.80	Картометрический метод	1.00	-
68	641843.00	2263284.30	641843.00	2263284.30	Картометрический метод	1.00	-
69	641821.87	2263273.97	641821.87	2263273.97	Картометрический метод	1.00	-
70	641821.92	2263267.27	641821.92	2263267.27	Картометрический метод	1.00	-
71	641823.60	2263264.28	641823.60	2263264.28	Картометрический метод	1.00	-
72	641825.96	2263263.22	641825.96	2263263.22	Картометрический метод	1.00	-
73	641827.46	2263262.10	641827.46	2263262.10	Картометрический метод	1.00	-
74	641828.82	2263256.58	641828.82	2263256.58	Картометрический метод	1.00	-
75	641830.78	2263253.10	641830.78	2263253.10	Картометрический метод	1.00	-
76	641832.30	2263247.67	641832.30	2263247.67	Картометрический метод	1.00	-
77	641835.05	2263243.57	641835.05	2263243.57	Картометрический метод	1.00	-
78	641835.88	2263238.60	641835.88	2263238.60	Картометрический метод	1.00	-
79	641837.04	2263231.88	641837.04	2263231.88	Картометрический метод	1.00	-
80	641839.12	2263225.45	641839.12	2263225.45	Картометрический метод	1.00	-
81	641840.88	2263222.33	641840.88	2263222.33	Картометрический метод	1.00	-
82	641845.91	2263215.74	641845.91	2263215.74	Картометрический метод	1.00	-
83	641847.99	2263211.27	641847.99	2263211.27	Картометрический метод	1.00	-
84	641847.22	2263207.59	641847.22	2263207.59	Картометрический метод	1.00	-
85	641847.89	2263202.12	641847.89	2263202.12	Картометрический метод	1.00	-
86	641850.17	2263198.86	641850.17	2263198.86	Картометрический метод	1.00	-
87	641852.21	2263195.24	641852.21	2263195.24	Картометрический метод	1.00	-
88	641854.07	2263190.01	641854.07	2263190.01	Картометрический метод	1.00	-
89	641854.86	2263187.41	641854.86	2263187.41	Картометрический метод	1.00	-
90	641857.72	2263186.23	641857.72	2263186.23	Картометрический метод	1.00	-
91	641860.32	2263179.67	641860.32	2263179.67	Картометрический метод	1.00	-

3. Сведения о характерных точках части (частей) границы объекта

Обозначение характерных точек части границы	Существующие координаты, м		Измененные (уточненные) координаты, м		Метод определения координат характерной точки	Средняя квадратическая погрешность положения характерной точки (Mt), м	Описание обозначения точки на местности (при наличии)
	X	Y	X	Y			
1	2	3	4	5	6	7	8
92	641864.93	2263169.93	641864.93	2263169.93	Картометрический метод	1.00	-
93	641868.56	2263161.17	641868.56	2263161.17	Картометрический метод	1.00	-
94	641870.64	2263158.64	641870.64	2263158.64	Картометрический метод	1.00	-
95	641873.02	2263156.74	641873.02	2263156.74	Картометрический метод	1.00	-
96	641872.82	2263155.56	641872.82	2263155.56	Картометрический метод	1.00	-
97	641871.34	2263154.29	641871.34	2263154.29	Картометрический метод	1.00	-
98	641871.82	2263151.12	641871.82	2263151.12	Картометрический метод	1.00	-
99	641873.75	2263144.21	641873.75	2263144.21	Картометрический метод	1.00	-
100	641877.22	2263136.87	641877.22	2263136.87	Картометрический метод	1.00	-
101	641880.07	2263128.34	641880.07	2263128.34	Картометрический метод	1.00	-
102	641882.97	2263122.43	641882.97	2263122.43	Картометрический метод	1.00	-
103	641885.91	2263117.61	641885.91	2263117.61	Картометрический метод	1.00	-
104	641887.77	2263110.04	641887.77	2263110.04	Картометрический метод	1.00	-
105	641890.62	2263101.51	641890.62	2263101.51	Картометрический метод	1.00	-
106	641893.43	2263097.70	641893.43	2263097.70	Картометрический метод	1.00	-
107	641895.50	2263091.34	641895.50	2263091.34	Картометрический метод	1.00	-
108	641898.23	2263088.42	641898.23	2263088.42	Картометрический метод	1.00	-
109	641899.81	2263084.55	641899.81	2263084.55	Картометрический метод	1.00	-
110	641899.91	2263078.29	641899.91	2263078.29	Картометрический метод	1.00	-
111	641901.47	2263072.78	641901.47	2263072.78	Картометрический метод	1.00	-
112	641903.62	2263069.79	641903.62	2263069.79	Картометрический метод	1.00	-
113	641904.54	2263065.15	641904.54	2263065.15	Картометрический метод	1.00	-
114	641908.03	2263055.52	641908.03	2263055.52	Картометрический метод	1.00	-
115	641912.51	2263045.95	641912.51	2263045.95	Картометрический метод	1.00	-
116	641916.33	2263035.64	641916.33	2263035.64	Картометрический метод	1.00	-

3. Сведения о характерных точках части (частей) границы объекта

Обозначение характерных точек части границы	Существующие координаты, м		Измененные (уточненные) координаты, м		Метод определения координат характерной точки	Средняя квадратическая погрешность положения характерной точки (Mt), м	Описание обозначения точки на местности (при наличии)
	X	Y	X	Y			
1	2	3	4	5	6	7	8
117	641919.40	2263030.05	641919.40	2263030.05	Картометрический метод	1.00	-
118	641920.17	2263022.46	641920.17	2263022.46	Картометрический метод	1.00	-
119	641920.52	2263014.48	641920.52	2263014.48	Картометрический метод	1.00	-
120	641921.47	2263003.30	641921.47	2263003.30	Картометрический метод	1.00	-
121	641922.23	2262996.12	641922.23	2262996.12	Картометрический метод	1.00	-
122	641925.64	2262990.68	641925.64	2262990.68	Картометрический метод	1.00	-
123	641928.88	2262983.52	641928.88	2262983.52	Картометрический метод	1.00	-
124	641930.72	2262977.89	641930.72	2262977.89	Картометрический метод	1.00	-
125	641931.08	2262970.69	641931.08	2262970.69	Картометрический метод	1.00	-
126	641933.34	2262962.20	641933.34	2262962.20	Картометрический метод	1.00	-
127	641936.10	2262952.73	641936.10	2262952.73	Картометрический метод	1.00	-
128	641937.46	2262943.97	641937.46	2262943.97	Картометрический метод	1.00	-
129	641939.13	2262937.42	641939.13	2262937.42	Картометрический метод	1.00	-
130	641940.55	2262933.83	641940.55	2262933.83	Картометрический метод	1.00	-
131	641943.30	2262930.90	641943.30	2262930.90	Картометрический метод	1.00	-
132	641945.39	2262925.60	641945.39	2262925.60	Картометрический метод	1.00	-
133	641948.48	2262918.31	641948.48	2262918.31	Картометрический метод	1.00	-
134	641950.75	2262908.97	641950.75	2262908.97	Картометрический метод	1.00	-
135	641953.59	2262904.23	641953.59	2262904.23	Картометрический метод	1.00	-
136	641955.94	2262897.19	641955.94	2262897.19	Картометрический метод	1.00	-
137	641958.52	2262893.76	641958.52	2262893.76	Картометрический метод	1.00	-
138	641959.03	2262891.13	641959.03	2262891.13	Картометрический метод	1.00	-
139	641958.97	2262886.77	641958.97	2262886.77	Картометрический метод	1.00	-
140	641960.81	2262882.34	641960.81	2262882.34	Картометрический метод	1.00	-
141	641963.73	2262877.02	641963.73	2262877.02	Картометрический метод	1.00	-

3. Сведения о характерных точках части (частей) границы объекта

Обозначение характерных точек части границы	Существующие координаты, м		Измененные (уточненные) координаты, м		Метод определения координат характерной точки	Средняя квадратическая погрешность положения характерной точки (Mt), м	Описание обозначения точки на местности (при наличии)
	X	Y	X	Y			
1	2	3	4	5	6	7	8
142	641964.92	2262871.43	641964.92	2262871.43	Картометрический метод	1.00	-
143	641967.67	2262868.50	641967.67	2262868.50	Картометрический метод	1.00	-
144	641971.05	2262862.32	641971.05	2262862.32	Картометрический метод	1.00	-
145	641972.95	2262856.52	641972.95	2262856.52	Картометрический метод	1.00	-
146	641976.08	2262844.67	641976.08	2262844.67	Картометрический метод	1.00	-
147	641979.68	2262838.44	641979.68	2262838.44	Картометрический метод	1.00	-
148	641981.27	2262835.73	641981.27	2262835.73	Картометрический метод	1.00	-
149	641980.60	2262829.97	641980.60	2262829.97	Картометрический метод	1.00	-
150	642080.41	2262838.13	642080.41	2262838.13	Картометрический метод	1.00	-
151	642131.47	2262838.21	642131.47	2262838.21	Картометрический метод	1.00	-
152	642298.76	2262669.11	642298.76	2262669.11	Картометрический метод	1.00	-
153	642360.16	2262719.40	642360.16	2262719.40	Картометрический метод	1.00	-
1	642465.34	2262563.29	642465.34	2262563.29	Картометрический метод	1.00	-
154	642456.81	2262715.95	642456.81	2262715.95	Картометрический метод	1.00	-
155	642456.01	2262719.65	642456.01	2262719.65	Картометрический метод	1.00	-
156	642452.31	2262718.84	642452.31	2262718.84	Картометрический метод	1.00	-
157	642453.12	2262715.15	642453.12	2262715.15	Картометрический метод	1.00	-
154	642456.81	2262715.95	642456.81	2262715.95	Картометрический метод	1.00	-
158	642431.88	2262822.65	642431.88	2262822.65	Картометрический метод	1.00	-
159	642428.83	2262824.88	642428.83	2262824.88	Картометрический метод	1.00	-
160	642426.60	2262821.83	642426.60	2262821.83	Картометрический метод	1.00	-
161	642429.65	2262819.60	642429.65	2262819.60	Картометрический метод	1.00	-
158	642431.88	2262822.65	642431.88	2262822.65	Картометрический метод	1.00	-
162	642473.10	2262628.48	642473.10	2262628.48	Картометрический метод	1.00	-
163	642472.71	2262630.46	642472.71	2262630.46	Картометрический метод	1.00	-

3. Сведения о характерных точках части (частей) границы объекта

Обозначение характерных точек части границы	Существующие координаты, м		Измененные (уточненные) координаты, м		Метод определения координат характерной точки	Средняя квадратическая погрешность положения характерной точки (Mt), м	Описание обозначения точки на местности (при наличии)
	X	Y	X	Y			
1	2	3	4	5	6	7	8
164	642470.73	2262630.08	642470.73	2262630.08	Картометрический метод	1.00	-
165	642471.11	2262628.09	642471.11	2262628.09	Картометрический метод	1.00	-
162	642473.10	2262628.48	642473.10	2262628.48	Картометрический метод	1.00	-
166	642464.42	2262672.54	642464.42	2262672.54	Картометрический метод	1.00	-
167	642464.04	2262674.52	642464.04	2262674.52	Картометрический метод	1.00	-
168	642462.05	2262674.14	642462.05	2262674.14	Картометрический метод	1.00	-
169	642462.44	2262672.15	642462.44	2262672.15	Картометрический метод	1.00	-
166	642464.42	2262672.54	642464.42	2262672.54	Картометрический метод	1.00	-
170	642447.35	2262751.60	642447.35	2262751.60	Картометрический метод	1.00	-
171	642446.87	2262753.56	642446.87	2262753.56	Картометрический метод	1.00	-
172	642444.91	2262753.09	642444.91	2262753.09	Картометрический метод	1.00	-
173	642445.38	2262751.13	642445.38	2262751.13	Картометрический метод	1.00	-
170	642447.35	2262751.60	642447.35	2262751.60	Картометрический метод	1.00	-
174	642481.77	2262584.42	642481.77	2262584.42	Картометрический метод	1.00	-
175	642481.38	2262586.40	642481.38	2262586.40	Картометрический метод	1.00	-
176	642479.40	2262586.02	642479.40	2262586.02	Картометрический метод	1.00	-
177	642479.79	2262584.04	642479.79	2262584.04	Картометрический метод	1.00	-
174	642481.77	2262584.42	642481.77	2262584.42	Картометрический метод	1.00	-
178	642438.90	2262786.55	642438.90	2262786.55	Картометрический метод	1.00	-
179	642438.42	2262788.51	642438.42	2262788.51	Картометрический метод	1.00	-
180	642436.46	2262788.04	642436.46	2262788.04	Картометрический метод	1.00	-
181	642436.94	2262786.08	642436.94	2262786.08	Картометрический метод	1.00	-
178	642438.90	2262786.55	642438.90	2262786.55	Картометрический метод	1.00	-
182	642848.86	2262136.32	642848.86	2262136.32	Картометрический метод	1.00	-
183	642848.90	2262136.40	642848.90	2262136.40	Картометрический метод	1.00	-

3. Сведения о характерных точках части (частей) границы объекта

Обозначение характерных точек части границы	Существующие координаты, м		Измененные (уточненные) координаты, м		Метод определения координат характерной точки	Средняя квадратическая погрешность положения характерной точки (Mt), м	Описание обозначения точки на местности (при наличии)
	X	Y	X	Y			
1	2	3	4	5	6	7	8
184	642832.64	2262146.87	642832.64	2262146.87	Картометрический метод	1.00	-
185	642827.00	2262150.50	642827.00	2262150.50	Картометрический метод	1.00	-
186	642826.99	2262150.49	642826.99	2262150.49	Картометрический метод	1.00	-
187	642803.97	2262165.24	642803.97	2262165.24	Картометрический метод	1.00	-
188	642803.96	2262165.25	642803.96	2262165.25	Картометрический метод	1.00	-
189	642803.90	2262165.13	642803.90	2262165.13	Картометрический метод	1.00	-
190	642803.82	2262165.18	642803.82	2262165.18	Картометрический метод	1.00	-
191	642752.67	2262194.98	642752.67	2262194.98	Картометрический метод	1.00	-
192	642707.79	2262229.54	642707.79	2262229.54	Картометрический метод	1.00	-
193	642678.91	2262251.78	642678.91	2262251.78	Картометрический метод	1.00	-
194	642678.74	2262252.08	642678.74	2262252.08	Картометрический метод	1.00	-
195	642678.72	2262252.07	642678.72	2262252.07	Картометрический метод	1.00	-
196	642678.70	2262252.10	642678.70	2262252.10	Картометрический метод	1.00	-
197	642678.60	2262252.03	642678.60	2262252.03	Картометрический метод	1.00	-
198	642653.78	2262314.05	642653.78	2262314.05	Картометрический метод	1.00	-
199	642653.77	2262314.08	642653.77	2262314.08	Картометрический метод	1.00	-
200	642653.80	2262314.10	642653.80	2262314.10	Картометрический метод	1.00	-
201	642653.76	2262314.18	642653.76	2262314.18	Картометрический метод	1.00	-
202	642649.39	2262337.07	642649.39	2262337.07	Картометрический метод	1.00	-
203	642648.87	2262387.51	642648.87	2262387.51	Картометрический метод	1.00	-
204	-	-	642648.27	2262411.57	Картометрический метод	1.00	-
205	-	-	642644.23	2262420.10	Картометрический метод	1.00	-
206	-	-	642641.65	2262423.63	Картометрический метод	1.00	-
207	-	-	642626.81	2262443.88	Картометрический метод	1.00	-
208	-	-	642619.80	2262453.46	Картометрический метод	1.00	-

3. Сведения о характерных точках части (частей) границы объекта

Обозначение характерных точек части границы	Существующие координаты, м		Измененные (уточненные) координаты, м		Метод определения координат характерной точки	Средняя квадратическая погрешность положения характерной точки (Mt), м	Описание обозначения точки на местности (при наличии)
	X	Y	X	Y			
1	2	3	4	5	6	7	8
209	-	-	642591.88	2262501.16	Картометрический метод	1.00	-
210	-	-	642589.10	2262509.48	Картометрический метод	1.00	-
211	-	-	642579.97	2262531.43	Картометрический метод	1.00	-
212	-	-	642573.03	2262540.56	Картометрический метод	1.00	-
213	-	-	642567.17	2262547.30	Картометрический метод	1.00	-
214	-	-	642542.75	2262567.69	Картометрический метод	1.00	-
215	-	-	642535.22	2262579.50	Картометрический метод	1.00	-
216	-	-	642493.40	2262554.30	Картометрический метод	1.00	-
217	-	-	642527.15	2262436.98	Картометрический метод	1.00	-
218	-	-	642494.32	2262418.92	Картометрический метод	1.00	-
219	-	-	642661.41	2262131.58	Картометрический метод	1.00	-
220	-	-	642703.87	2262096.66	Картометрический метод	1.00	-
221	-	-	642862.50	2262026.90	Картометрический метод	1.00	-
222	-	-	642875.32	2262021.65	Картометрический метод	1.00	-
223	-	-	642878.65	2262028.80	Картометрический метод	1.00	-
224	-	-	642928.64	2262005.69	Картометрический метод	1.00	-
225	-	-	642961.97	2262039.02	Картометрический метод	1.00	-
226	-	-	642918.26	2262088.04	Картометрический метод	1.00	-
227	-	-	642915.99	2262090.36	Картометрический метод	1.00	-
228	-	-	642907.55	2262098.97	Картометрический метод	1.00	-
229	-	-	642866.91	2262124.84	Картометрический метод	1.00	-
182	642848.86	2262136.32	642848.86	2262136.32	Картометрический метод	1.00	-
230	-	-	642539.82	2262571.76	Картометрический метод	1.00	-
231	-	-	642538.75	2262573.48	Картометрический метод	1.00	-
232	-	-	642537.04	2262572.40	Картометрический метод	1.00	-

3. Сведения о характерных точках части (частей) границы объекта

Обозначение характерных точек части границы	Существующие координаты, м		Измененные (уточненные) координаты, м		Метод определения координат характерной точки	Средняя квадратическая погрешность положения характерной точки (Mt), м	Описание обозначения точки на местности (при наличии)
	X	Y	X	Y			
1	2	3	4	5	6	7	8
233	-	-	642538.12	2262570.69	Картометрический метод	1.00	-
230	-	-	642539.82	2262571.76	Картометрический метод	1.00	-

ОПИСАНИЕ МЕСТОПОЛОЖЕНИЯ ГРАНИЦ
п. Вогулка

(наименование объекта)

План границ объекта

Используемые условные знаки и обозначения:

- существующая часть границы населенного пункта
- вновь образованная часть границы населенного пункта
- 59:37:0080101 - граница и номер кадастрового квартала
- граница земельного участка внесенного в ЕГРН
- 1 - поворотная точка существующей границы населенного пункта

Подпись Л.П. Рыкалина 23 марта 2023 г.

Место для оттиска печати (при наличии) лица, составившего описание местоположения границ объекта

ГРАФИЧЕСКОЕ ОПИСАНИЕ
местоположения границ населенных пунктов, территориальных зон, особо охраняемых природных территорий, зон с особыми условиями использования территории

село Верх-Кондас Пермский край

(наименование объекта, местоположение границ которого описано (далее - объект))

Раздел 1

Сведения об объекте

№ п/п	Характеристики объекта	Описание характеристик
1	2	3
1.	Местоположение объекта	Пермский край, село Верх-Кондас
2.	Площадь объекта +/- величина погрешности определения площади (Р +/- Дельта Р)	852437 +/- 3231 м²
3.	Иные характеристики объекта	-

Раздел 2

Сведения о местоположении границ объекта

1. Система координат -

2. Сведения о характерных точках границ объекта

Обозначение характерных точек границ	Координаты, м		Метод определения координат характерной точки	Средняя квадратическая погрешность положения характерной точки (Mt), м	Описание обозначения точки на местности (при наличии)
	X	Y			
1	2	3	4	5	6
-	-	-	-	-	-

3. Сведения о характерных точках части (частей) границы объекта

Обозначение характерных точек части границы	Координаты, м		Метод определения координат характерной точки	Средняя квадратическая погрешность положения характерной точки (Mt), м	Описание обозначения точки на местности (при наличии)
	X	Y			
1	2	3	4	5	6
-	-	-	-	-	-

Раздел 3

Сведения о местоположении измененных (уточненных) границ объекта

1. Система координат МСК-59, зона 2

2. Сведения о характерных точках границ объекта

Обозначение характерных точек границ	Существующие координаты, м		Измененные (уточненные) координаты, м		Метод определения координат характерной точки	Средняя квадратическая погрешность положения характерной точки (Mt), м	Описание обозначения точки на местности (при наличии)
	X	Y	X	Y			
1	2	3	4	5	6	7	8
-	-	-	-	-	-	-	

3. Сведения о характерных точках части (частей) границы объекта

Обозначение характерных точек части границы	Существующие координаты, м		Измененные (уточненные) координаты, м		Метод определения координат характерной точки	Средняя квадратическая погрешность положения характерной точки (Mt), м	Описание обозначения точки на местности (при наличии)
	X	Y	X	Y			
1	2	3	4	5	6	7	8
Часть 1							
1	677693.14	2222161.08	677693.14	2222161.08	Картометрический метод	1.00	-
2	677695.48	2222151.06	677695.48	2222151.06	Картометрический метод	1.00	-
3	677693.17	2222134.12	677693.17	2222134.12	Картометрический метод	1.00	-
4	677702.52	2222117.37	677702.52	2222117.37	Картометрический метод	1.00	-
5	677719.73	2222098.35	677719.73	2222098.35	Картометрический метод	1.00	-
6	677733.97	2222084.43	677733.97	2222084.43	Картометрический метод	1.00	-
7	677741.40	2222068.06	677741.40	2222068.06	Картометрический метод	1.00	-
8	677740.58	2222059.44	677740.58	2222059.44	Картометрический метод	1.00	-
9	677719.17	2221915.13	677719.17	2221915.13	Картометрический метод	1.00	-
10	677709.05	2221856.15	677709.05	2221856.15	Картометрический метод	1.00	-
11	677703.64	2221836.90	677703.64	2221836.90	Картометрический метод	1.00	-
12	677699.02	2221816.87	677699.02	2221816.87	Картометрический метод	1.00	-
13	677691.29	2221796.09	677691.29	2221796.09	Картометрический метод	1.00	-
14	677676.58	2221782.22	677676.58	2221782.22	Картометрический метод	1.00	-
15	677630.85	2221758.33	677630.85	2221758.33	Картометрический метод	1.00	-
16	677597.53	2221739.84	677597.53	2221739.84	Картометрический метод	1.00	-

3. Сведения о характерных точках части (частей) границы объекта

Обозначение характерных точек части границы	Существующие координаты, м		Измененные (уточненные) координаты, м		Метод определения координат характерной точки	Средняя квадратическая погрешность положения характерной точки (Mt), м	Описание обозначения точки на местности (при наличии)
	X	Y	X	Y			
1	2	3	4	5	6	7	8
17	677580.48	2221726.74	677580.48	2221726.74	Картометрический метод	1.00	-
18	677635.01	2221633.48	677635.01	2221633.48	Картометрический метод	1.00	-
19	677568.93	2221557.37	677568.93	2221557.37	Картометрический метод	1.00	-
20	677504.74	2221483.43	677504.74	2221483.43	Картометрический метод	1.00	-
21	677520.70	2221478.28	677520.70	2221478.28	Картометрический метод	1.00	-
22	677531.08	2221478.26	677531.08	2221478.26	Картометрический метод	1.00	-
23	677554.82	2221469.92	677554.82	2221469.92	Картометрический метод	1.00	-
24	677571.91	2221460.57	677571.91	2221460.57	Картометрический метод	1.00	-
25	677582.43	2221450.04	677582.43	2221450.04	Картометрический метод	1.00	-
26	677588.67	2221440.16	677588.67	2221440.16	Картометрический метод	1.00	-
27	677590.86	2221431.94	677590.86	2221431.94	Картометрический метод	1.00	-
28	677588.01	2221423.87	677588.01	2221423.87	Картометрический метод	1.00	-
29	677576.88	2221410.45	677576.88	2221410.45	Картометрический метод	1.00	-
30	677573.72	2221400.50	677573.72	2221400.50	Картометрический метод	1.00	-
31	677575.58	2221382.94	677575.58	2221382.94	Картометрический метод	1.00	-
32	677581.47	2221366.09	677581.47	2221366.09	Картометрический метод	1.00	-
33	677588.64	2221352.30	677588.64	2221352.30	Картометрический метод	1.00	-
34	677600.18	2221341.74	677600.18	2221341.74	Картометрический метод	1.00	-
35	677614.97	2221338.43	677614.97	2221338.43	Картометрический метод	1.00	-
36	677632.71	2221341.94	677632.71	2221341.94	Картометрический метод	1.00	-
37	677642.94	2221341.48	677642.94	2221341.48	Картометрический метод	1.00	-
38	677664.45	2221341.89	677664.45	2221341.89	Картометрический метод	1.00	-
39	677670.00	2221338.97	677670.00	2221338.97	Картометрический метод	1.00	-
40	677675.55	2221330.89	677675.55	2221330.89	Картометрический метод	1.00	-
41	677681.10	2221326.67	677681.10	2221326.67	Картометрический метод	1.00	-

3. Сведения о характерных точках части (частей) границы объекта

Обозначение характерных точек части границы	Существующие координаты, м		Измененные (уточненные) координаты, м		Метод определения координат характерной точки	Средняя квадратическая погрешность положения характерной точки (Mt), м	Описание обозначения точки на местности (при наличии)
	X	Y	X	Y			
1	2	3	4	5	6	7	8
42	677688.36	2221324.84	677688.36	2221324.84	Картометрический метод	1.00	-
43	677695.54	2221326.05	677695.54	2221326.05	Картометрический метод	1.00	-
44	677698.33	2221327.55	677698.33	2221327.55	Картометрический метод	1.00	-
45	677703.04	2221327.86	677703.04	2221327.86	Картометрический метод	1.00	-
46	677707.94	2221331.04	677707.94	2221331.04	Картометрический метод	1.00	-
47	677713.61	2221342.94	677713.61	2221342.94	Картометрический метод	1.00	-
48	677711.56	2221354.95	677711.56	2221354.95	Картометрический метод	1.00	-
49	677708.34	2221362.81	677708.34	2221362.81	Картометрический метод	1.00	-
50	677705.56	2221370.44	677705.56	2221370.44	Картометрический метод	1.00	-
51	677711.65	2221400.56	677711.65	2221400.56	Картометрический метод	1.00	-
52	677720.35	2221413.26	677720.35	2221413.26	Картометрический метод	1.00	-
53	677726.06	2221417.19	677726.06	2221417.19	Картометрический метод	1.00	-
54	677737.94	2221420.62	677737.94	2221420.62	Картометрический метод	1.00	-
55	677760.76	2221416.68	677760.76	2221416.68	Картометрический метод	1.00	-
56	677762.55	2221415.26	677762.55	2221415.26	Картометрический метод	1.00	-
57	677764.09	2221411.44	677764.09	2221411.44	Картометрический метод	1.00	-
58	677769.21	2221408.42	677769.21	2221408.42	Картометрический метод	1.00	-
59	677776.05	2221406.92	677776.05	2221406.92	Картометрический метод	1.00	-
60	677780.95	2221403.44	677780.95	2221403.44	Картометрический метод	1.00	-
61	677784.29	2221399.22	677784.29	2221399.22	Картометрический метод	1.00	-
62	677785.30	2221399.06	677785.30	2221399.06	Картометрический метод	1.00	-
63	677785.56	2221400.82	677785.56	2221400.82	Картометрический метод	1.00	-
64	677785.04	2221404.57	677785.04	2221404.57	Картометрический метод	1.00	-
65	677787.18	2221404.14	677787.18	2221404.14	Картометрический метод	1.00	-
66	677788.58	2221400.65	677788.58	2221400.65	Картометрический метод	1.00	-

3. Сведения о характерных точках части (частей) границы объекта

Обозначение характерных точек части границы	Существующие координаты, м		Измененные (уточненные) координаты, м		Метод определения координат характерной точки	Средняя квадратическая погрешность положения характерной точки (Mt), м	Описание обозначения точки на местности (при наличии)
	X	Y	X	Y			
1	2	3	4	5	6	7	8
67	677787.38	2221394.29	677787.38	2221394.29	Картометрический метод	1.00	-
68	677784.44	2221391.73	677784.44	2221391.73	Картометрический метод	1.00	-
69	677784.45	2221390.08	677784.45	2221390.08	Картометрический метод	1.00	-
70	677785.72	2221386.03	677785.72	2221386.03	Картометрический метод	1.00	-
71	677788.65	2221384.03	677788.65	2221384.03	Картометрический метод	1.00	-
72	677794.10	2221382.18	677794.10	2221382.18	Картометрический метод	1.00	-
73	677798.43	2221380.70	677798.43	2221380.70	Картометрический метод	1.00	-
74	677803.27	2221373.14	677803.27	2221373.14	Картометрический метод	1.00	-
75	677807.86	2221361.19	677807.86	2221361.19	Картометрический метод	1.00	-
76	677814.62	2221350.12	677814.62	2221350.12	Картометрический метод	1.00	-
77	677826.17	2221338.30	677826.17	2221338.30	Картометрический метод	1.00	-
78	677848.09	2221328.30	677848.09	2221328.30	Картометрический метод	1.00	-
79	677872.69	2221319.56	677872.69	2221319.56	Картометрический метод	1.00	-
80	677883.40	2221314.94	677883.40	2221314.94	Картометрический метод	1.00	-
81	677890.92	2221310.51	677890.92	2221310.51	Картометрический метод	1.00	-
82	677894.00	2221306.00	677894.00	2221306.00	Картометрический метод	1.00	-
83	677899.66	2221299.56	677899.66	2221299.56	Картометрический метод	1.00	-
84	677905.97	2221288.42	677905.97	2221288.42	Картометрический метод	1.00	-
85	677911.41	2221278.11	677911.41	2221278.11	Картометрический метод	1.00	-
86	677912.99	2221269.86	677912.99	2221269.86	Картометрический метод	1.00	-
87	677911.74	2221259.95	677911.74	2221259.95	Картометрический метод	1.00	-
88	677908.22	2221251.24	677908.22	2221251.24	Картометрический метод	1.00	-
89	677903.09	2221242.20	677903.09	2221242.20	Картометрический метод	1.00	-
90	677897.72	2221231.73	677897.72	2221231.73	Картометрический метод	1.00	-
91	677892.38	2221223.25	677892.38	2221223.25	Картометрический метод	1.00	-

3. Сведения о характерных точках части (частей) границы объекта

Обозначение характерных точек части границы	Существующие координаты, м		Измененные (уточненные) координаты, м		Метод определения координат характерной точки	Средняя квадратическая погрешность положения характерной точки (Mt), м	Описание обозначения точки на местности (при наличии)
	X	Y	X	Y			
1	2	3	4	5	6	7	8
92	677871.61	2221208.97	677871.61	2221208.97	Картометрический метод	1.00	-
93	677860.44	2221205.39	677860.44	2221205.39	Картометрический метод	1.00	-
94	677880.00	2221192.74	677880.00	2221192.74	Картометрический метод	1.00	-
95	677895.99	2221183.12	677895.99	2221183.12	Картометрический метод	1.00	-
96	677918.84	2221185.72	677918.84	2221185.72	Картометрический метод	1.00	-
97	677933.36	2221186.33	677933.36	2221186.33	Картометрический метод	1.00	-
98	677955.62	2221191.38	677955.62	2221191.38	Картометрический метод	1.00	-
99	677969.43	2221197.09	677969.43	2221197.09	Картометрический метод	1.00	-
100	677976.66	2221206.11	677976.66	2221206.11	Картометрический метод	1.00	-
101	677978.27	2221212.34	677978.27	2221212.34	Картометрический метод	1.00	-
102	677975.99	2221218.19	677975.99	2221218.19	Картометрический метод	1.00	-
103	677972.34	2221223.86	677972.34	2221223.86	Картометрический метод	1.00	-
104	677971.51	2221231.71	677971.51	2221231.71	Картометрический метод	1.00	-
105	677973.19	2221234.54	677973.19	2221234.54	Картометрический метод	1.00	-
106	678003.50	2221252.54	678003.50	2221252.54	Картометрический метод	1.00	-
107	678035.27	2221270.60	678035.27	2221270.60	Картометрический метод	1.00	-
108	678052.10	2221275.62	678052.10	2221275.62	Картометрический метод	1.00	-
109	678072.84	2221285.64	678072.84	2221285.64	Картометрический метод	1.00	-
110	678069.48	2221295.21	678069.48	2221295.21	Картометрический метод	1.00	-
111	678064.56	2221307.34	678064.56	2221307.34	Картометрический метод	1.00	-
112	678048.80	2221327.24	678048.80	2221327.24	Картометрический метод	1.00	-
113	678045.25	2221329.75	678045.25	2221329.75	Картометрический метод	1.00	-
114	678045.77	2221334.26	678045.77	2221334.26	Картометрический метод	1.00	-
115	678049.82	2221335.76	678049.82	2221335.76	Картометрический метод	1.00	-
116	678063.52	2221340.53	678063.52	2221340.53	Картометрический метод	1.00	-

3. Сведения о характерных точках части (частей) границы объекта

Обозначение характерных точек части границы	Существующие координаты, м		Измененные (уточненные) координаты, м		Метод определения координат характерной точки	Средняя квадратическая погрешность положения характерной точки (Mt), м	Описание обозначения точки на местности (при наличии)
	X	Y	X	Y			
1	2	3	4	5	6	7	8
117	678069.30	2221341.94	678069.30	2221341.94	Картометрический метод	1.00	-
118	678072.11	2221339.72	678072.11	2221339.72	Картометрический метод	1.00	-
119	678074.45	2221338.04	678074.45	2221338.04	Картометрический метод	1.00	-
120	678076.50	2221336.98	678076.50	2221336.98	Картометрический метод	1.00	-
121	678081.09	2221335.73	678081.09	2221335.73	Картометрический метод	1.00	-
122	678084.86	2221336.67	678084.86	2221336.67	Картометрический метод	1.00	-
123	678089.06	2221338.78	678089.06	2221338.78	Картометрический метод	1.00	-
124	678092.42	2221343.58	678092.42	2221343.58	Картометрический метод	1.00	-
125	678098.73	2221349.77	678098.73	2221349.77	Картометрический метод	1.00	-
126	678108.06	2221353.44	678108.06	2221353.44	Картометрический метод	1.00	-
127	678115.56	2221353.67	678115.56	2221353.67	Картометрический метод	1.00	-
128	678122.56	2221350.45	678122.56	2221350.45	Картометрический метод	1.00	-
129	678125.30	2221342.02	678125.30	2221342.02	Картометрический метод	1.00	-
130	678136.93	2221327.11	678136.93	2221327.11	Картометрический метод	1.00	-
131	678149.69	2221316.50	678149.69	2221316.50	Картометрический метод	1.00	-
132	678166.74	2221306.45	678166.74	2221306.45	Картометрический метод	1.00	-
133	678181.21	2221300.58	678181.21	2221300.58	Картометрический метод	1.00	-
134	678197.88	2221294.36	678197.88	2221294.36	Картометрический метод	1.00	-
135	678211.80	2221292.30	678211.80	2221292.30	Картометрический метод	1.00	-
136	678219.16	2221293.93	678219.16	2221293.93	Картометрический метод	1.00	-
137	678233.20	2221299.66	678233.20	2221299.66	Картометрический метод	1.00	-
138	678243.95	2221308.16	678243.95	2221308.16	Картометрический метод	1.00	-
139	678269.54	2221322.99	678269.54	2221322.99	Картометрический метод	1.00	-
140	678271.80	2221328.96	678271.80	2221328.96	Картометрический метод	1.00	-
141	678273.66	2221335.73	678273.66	2221335.73	Картометрический метод	1.00	-

3. Сведения о характерных точках части (частей) границы объекта

Обозначение характерных точек части границы	Существующие координаты, м		Измененные (уточненные) координаты, м		Метод определения координат характерной точки	Средняя квадратическая погрешность положения характерной точки (Mt), м	Описание обозначения точки на местности (при наличии)
	X	Y	X	Y			
1	2	3	4	5	6	7	8
142	678278.12	2221340.72	678278.12	2221340.72	Картометрический метод	1.00	-
143	678289.24	2221350.24	678289.24	2221350.24	Картометрический метод	1.00	-
144	678293.80	2221353.16	678293.80	2221353.16	Картометрический метод	1.00	-
145	678298.91	2221353.25	678298.91	2221353.25	Картометрический метод	1.00	-
146	678310.09	2221346.50	678310.09	2221346.50	Картометрический метод	1.00	-
147	678316.28	2221339.64	678316.28	2221339.64	Картометрический метод	1.00	-
148	678340.73	2221312.23	678340.73	2221312.23	Картометрический метод	1.00	-
149	678382.95	2221178.44	678382.95	2221178.44	Картометрический метод	1.00	-
150	678420.32	2221225.93	678420.32	2221225.93	Картометрический метод	1.00	-
151	678447.19	2221260.08	678447.19	2221260.08	Картометрический метод	1.00	-
152	678434.55	2221273.72	678434.55	2221273.72	Картометрический метод	1.00	-
153	678417.89	2221291.70	678417.89	2221291.70	Картометрический метод	1.00	-
154	678468.57	2221340.34	678468.57	2221340.34	Картометрический метод	1.00	-
155	678529.03	2221398.37	678529.03	2221398.37	Картометрический метод	1.00	-
156	678503.73	2221426.52	678503.73	2221426.52	Картометрический метод	1.00	-
157	678424.33	2221495.69	678424.33	2221495.69	Картометрический метод	1.00	-
158	678423.33	2221499.37	678423.33	2221499.37	Картометрический метод	1.00	-
159	678441.85	2221515.00	678441.85	2221515.00	Картометрический метод	1.00	-
160	678462.70	2221527.44	678462.70	2221527.44	Картометрический метод	1.00	-
161	678464.61	2221528.62	678464.61	2221528.62	Картометрический метод	1.00	-
162	678454.81	2221538.41	678454.81	2221538.41	Картометрический метод	1.00	-
163	678451.73	2221542.01	678451.73	2221542.01	Картометрический метод	1.00	-
164	678450.91	2221545.24	678450.91	2221545.24	Картометрический метод	1.00	-
165	678448.82	2221550.80	678448.82	2221550.80	Картометрический метод	1.00	-
166	678445.05	2221555.45	678445.05	2221555.45	Картометрический метод	1.00	-

3. Сведения о характерных точках части (частей) границы объекта

Обозначение характерных точек части границы	Существующие координаты, м		Измененные (уточненные) координаты, м		Метод определения координат характерной точки	Средняя квадратическая погрешность положения характерной точки (Mt), м	Описание обозначения точки на местности (при наличии)
	X	Y	X	Y			
1	2	3	4	5	6	7	8
167	678437.50	2221559.47	678437.50	2221559.47	Картометрический метод	1.00	-
168	678429.14	2221562.59	678429.14	2221562.59	Картометрический метод	1.00	-
169	678420.03	2221565.57	678420.03	2221565.57	Картометрический метод	1.00	-
170	678417.42	2221568.21	678417.42	2221568.21	Картометрический метод	1.00	-
171	678414.09	2221583.93	678414.09	2221583.93	Картометрический метод	1.00	-
172	678411.14	2221594.69	678411.14	2221594.69	Картометрический метод	1.00	-
173	678405.53	2221602.30	678405.53	2221602.30	Картометрический метод	1.00	-
174	678387.03	2221621.30	678387.03	2221621.30	Картометрический метод	1.00	-
175	678366.55	2221636.32	678366.55	2221636.32	Картометрический метод	1.00	-
176	678307.69	2221657.98	678307.69	2221657.98	Картометрический метод	1.00	-
177	678299.83	2221662.07	678299.83	2221662.07	Картометрический метод	1.00	-
178	678290.83	2221665.71	678290.83	2221665.71	Картометрический метод	1.00	-
179	678286.09	2221671.06	678286.09	2221671.06	Картометрический метод	1.00	-
180	678281.75	2221685.42	678281.75	2221685.42	Картометрический метод	1.00	-
181	678275.53	2221692.89	678275.53	2221692.89	Картометрический метод	1.00	-
182	678264.85	2221703.82	678264.85	2221703.82	Картометрический метод	1.00	-
183	678252.25	2221714.69	678252.25	2221714.69	Картометрический метод	1.00	-
184	678239.30	2221726.46	678239.30	2221726.46	Картометрический метод	1.00	-
185	678218.25	2221760.09	678218.25	2221760.09	Картометрический метод	1.00	-
186	678213.64	2221767.10	678213.64	2221767.10	Картометрический метод	1.00	-
187	678209.98	2221771.35	678209.98	2221771.35	Картометрический метод	1.00	-
188	678206.84	2221779.41	678206.84	2221779.41	Картометрический метод	1.00	-
189	678207.80	2221791.89	678207.80	2221791.89	Картометрический метод	1.00	-
190	678213.92	2221809.34	678213.92	2221809.34	Картометрический метод	1.00	-
191	678223.93	2221839.62	678223.93	2221839.62	Картометрический метод	1.00	-

3. Сведения о характерных точках части (частей) границы объекта

Обозначение характерных точек части границы	Существующие координаты, м		Измененные (уточненные) координаты, м		Метод определения координат характерной точки	Средняя квадратическая погрешность положения характерной точки (Mt), м	Описание обозначения точки на местности (при наличии)
	X	Y	X	Y			
1	2	3	4	5	6	7	8
192	678242.28	2221876.58	678242.28	2221876.58	Картометрический метод	1.00	-
193	678251.57	2221899.12	678251.57	2221899.12	Картометрический метод	1.00	-
194	678257.49	2221919.79	678257.49	2221919.79	Картометрический метод	1.00	-
195	678262.69	2221945.87	678262.69	2221945.87	Картометрический метод	1.00	-
196	678264.57	2221965.96	678264.57	2221965.96	Картометрический метод	1.00	-
197	678263.00	2221979.18	678263.00	2221979.18	Картометрический метод	1.00	-
198	678258.97	2222006.56	678258.97	2222006.56	Картометрический метод	1.00	-
199	678251.64	2222036.28	678251.64	2222036.28	Картометрический метод	1.00	-
200	678245.26	2222053.63	678245.26	2222053.63	Картометрический метод	1.00	-
201	678310.78	2222134.55	678310.78	2222134.55	Картометрический метод	1.00	-
202	678341.42	2222185.30	678341.42	2222185.30	Картометрический метод	1.00	-
203	678327.71	2222234.35	678327.71	2222234.35	Картометрический метод	1.00	-
204	678317.98	2222266.75	678317.98	2222266.75	Картометрический метод	1.00	-
205	678302.37	2222311.86	678302.37	2222311.86	Картометрический метод	1.00	-
206	678301.34	2222322.42	678301.34	2222322.42	Картометрический метод	1.00	-
207	678362.45	2222363.55	678362.45	2222363.55	Картометрический метод	1.00	-
208	678404.39	2222391.78	678404.39	2222391.78	Картометрический метод	1.00	-
209	678458.85	2222428.44	678458.85	2222428.44	Картометрический метод	1.00	-
210	678477.71	2222469.94	678477.71	2222469.94	Картометрический метод	1.00	-
211	678496.84	2222512.03	678496.84	2222512.03	Картометрический метод	1.00	-
212	678519.46	2222561.79	678519.46	2222561.79	Картометрический метод	1.00	-
213	678512.59	2222572.81	678512.59	2222572.81	Картометрический метод	1.00	-
214	678509.17	2222579.86	678509.17	2222579.86	Картометрический метод	1.00	-
215	678503.70	2222575.50	678503.70	2222575.50	Картометрический метод	1.00	-
216	678474.20	2222560.90	678474.20	2222560.90	Картометрический метод	1.00	-

3. Сведения о характерных точках части (частей) границы объекта

Обозначение характерных точек части границы	Существующие координаты, м		Измененные (уточненные) координаты, м		Метод определения координат характерной точки	Средняя квадратическая погрешность положения характерной точки (Mt), м	Описание обозначения точки на местности (при наличии)
	X	Y	X	Y			
1	2	3	4	5	6	7	8
217	678446.47	2222554.05	678446.47	2222554.05	Картометрический метод	1.00	-
218	678369.76	2222558.49	678369.76	2222558.49	Картометрический метод	1.00	-
219	678345.00	2222559.90	678345.00	2222559.90	Картометрический метод	1.00	-
220	678322.56	2222559.66	678322.56	2222559.66	Картометрический метод	1.00	-
221	678212.83	2222558.51	678212.83	2222558.51	Картометрический метод	1.00	-
222	678211.86	2222558.50	678211.86	2222558.50	Картометрический метод	1.00	-
223	678154.80	2222557.90	678154.80	2222557.90	Картометрический метод	1.00	-
224	678122.74	2222555.06	678122.74	2222555.06	Картометрический метод	1.00	-
225	678092.73	2222552.38	678092.73	2222552.38	Картометрический метод	1.00	-
226	678076.67	2222546.32	678076.67	2222546.32	Картометрический метод	1.00	-
227	678064.50	2222541.70	678064.50	2222541.70	Картометрический метод	1.00	-
228	678043.41	2222529.74	678043.41	2222529.74	Картометрический метод	1.00	-
229	677997.71	2222503.75	677997.71	2222503.75	Картометрический метод	1.00	-
230	677985.90	2222502.20	677985.90	2222502.20	Картометрический метод	1.00	-
231	677982.20	2222501.70	677982.20	2222501.70	Картометрический метод	1.00	-
232	677838.10	2222417.86	677838.10	2222417.86	Картометрический метод	1.00	-
233	677795.60	2222390.54	677795.60	2222390.54	Картометрический метод	1.00	-
234	677772.25	2222375.52	677772.25	2222375.52	Картометрический метод	1.00	-
235	677773.75	2222424.36	677773.75	2222424.36	Картометрический метод	1.00	-
236	677776.83	2222476.82	677776.83	2222476.82	Картометрический метод	1.00	-
237	677779.90	2222528.94	677779.90	2222528.94	Картометрический метод	1.00	-
238	677742.70	2222519.15	677742.70	2222519.15	Картометрический метод	1.00	-
239	677727.20	2222502.98	677727.20	2222502.98	Картометрический метод	1.00	-
240	677711.70	2222492.96	677711.70	2222492.96	Картометрический метод	1.00	-
241	677694.20	2222487.23	677694.20	2222487.23	Картометрический метод	1.00	-

3. Сведения о характерных точках части (частей) границы объекта

Обозначение характерных точек части границы	Существующие координаты, м		Измененные (уточненные) координаты, м		Метод определения координат характерной точки	Средняя квадратическая погрешность положения характерной точки (Mt), м	Описание обозначения точки на местности (при наличии)
	X	Y	X	Y			
1	2	3	4	5	6	7	8
242	677693.77	2222477.25	677693.77	2222477.25	Картометрический метод	1.00	-
243	677691.17	2222417.36	677691.17	2222417.36	Картометрический метод	1.00	-
244	677668.42	2222384.38	677668.42	2222384.38	Картометрический метод	1.00	-
245	677645.93	2222363.23	677645.93	2222363.23	Картометрический метод	1.00	-
246	677636.12	2222354.11	677636.12	2222354.11	Картометрический метод	1.00	-
247	677608.51	2222328.44	677608.51	2222328.44	Картометрический метод	1.00	-
248	677612.30	2222321.90	677612.30	2222321.90	Картометрический метод	1.00	-
249	677595.71	2222273.32	677595.71	2222273.32	Картометрический метод	1.00	-
250	677595.74	2222273.31	677595.74	2222273.31	Картометрический метод	1.00	-
251	677585.70	2222236.32	677585.70	2222236.32	Картометрический метод	1.00	-
252	677580.78	2222218.13	677580.78	2222218.13	Картометрический метод	1.00	-
253	677574.80	2222196.01	677574.80	2222196.01	Картометрический метод	1.00	-
254	677610.31	2222191.31	677610.31	2222191.31	Картометрический метод	1.00	-
255	677660.79	2222187.91	677660.79	2222187.91	Картометрический метод	1.00	-
256	677684.41	2222189.18	677684.41	2222189.18	Картометрический метод	1.00	-
257	677703.19	2222190.20	677703.19	2222190.20	Картометрический метод	1.00	-
258	677712.21	2222193.79	677712.21	2222193.79	Картометрический метод	1.00	-
259	677777.00	2222219.60	677777.00	2222219.60	Картометрический метод	1.00	-
260	677777.01	2222219.59	677777.01	2222219.59	Картометрический метод	1.00	-
261	677779.47	2222215.92	677779.47	2222215.92	Картометрический метод	1.00	-
262	677782.10	2222212.00	677782.10	2222212.00	Картометрический метод	1.00	-
263	677782.13	2222211.95	677782.13	2222211.95	Картометрический метод	1.00	-
264	677741.74	2222194.85	677741.74	2222194.85	Картометрический метод	1.00	-
265	677739.59	2222193.94	677739.59	2222193.94	Картометрический метод	1.00	-
266	677725.60	2222188.00	677725.60	2222188.00	Картометрический метод	1.00	-

3. Сведения о характерных точках части (частей) границы объекта

Обозначение характерных точек части границы	Существующие координаты, м		Измененные (уточненные) координаты, м		Метод определения координат характерной точки	Средняя квадратическая погрешность положения характерной точки (Mt), м	Описание обозначения точки на местности (при наличии)
	X	Y	X	Y			
1	2	3	4	5	6	7	8
267	677711.37	2222183.44	677711.37	2222183.44	Картометрический метод	1.00	-
268	677710.80	2222183.26	677710.80	2222183.26	Картометрический метод	1.00	-
269	677704.99	2222181.39	677704.99	2222181.39	Картометрический метод	1.00	-
1	677693.14	2222161.08	677693.14	2222161.08	Картометрический метод	1.00	-
270	678369.39	2222504.93	678369.39	2222504.93	Картометрический метод	1.00	-
271	678365.24	2222503.25	678365.24	2222503.25	Картометрический метод	1.00	-
272	678363.56	2222507.39	678363.56	2222507.39	Картометрический метод	1.00	-
273	678367.70	2222509.07	678367.70	2222509.07	Картометрический метод	1.00	-
270	678369.39	2222504.93	678369.39	2222504.93	Картометрический метод	1.00	-
274	677729.44	2222155.78	677729.44	2222155.78	Картометрический метод	1.00	-
275	677725.06	2222154.89	677725.06	2222154.89	Картометрический метод	1.00	-
276	677724.17	2222159.26	677724.17	2222159.26	Картометрический метод	1.00	-
277	677728.55	2222160.15	677728.55	2222160.15	Картометрический метод	1.00	-
274	677729.44	2222155.78	677729.44	2222155.78	Картометрический метод	1.00	-
278	678076.34	2222391.69	678076.34	2222391.69	Картометрический метод	1.00	-
279	678072.83	2222393.11	678072.83	2222393.11	Картометрический метод	1.00	-
280	678074.25	2222396.63	678074.25	2222396.63	Картометрический метод	1.00	-
281	678077.76	2222395.19	678077.76	2222395.19	Картометрический метод	1.00	-
278	678076.34	2222391.69	678076.34	2222391.69	Картометрический метод	1.00	-
282	677724.64	2222164.05	677724.64	2222164.05	Картометрический метод	1.00	-
283	677722.28	2222167.01	677722.28	2222167.01	Картометрический метод	1.00	-
284	677725.24	2222169.37	677725.24	2222169.37	Картометрический метод	1.00	-
285	677727.60	2222166.41	677727.60	2222166.41	Картометрический метод	1.00	-
282	677724.64	2222164.05	677724.64	2222164.05	Картометрический метод	1.00	-
286	678014.50	2222491.41	678014.50	2222491.41	Картометрический метод	1.00	-

3. Сведения о характерных точках части (частей) границы объекта

Обозначение характерных точек части границы	Существующие координаты, м		Измененные (уточненные) координаты, м		Метод определения координат характерной точки	Средняя квадратическая погрешность положения характерной точки (Mt), м	Описание обозначения точки на местности (при наличии)
	X	Y	X	Y			
1	2	3	4	5	6	7	8
287	678010.92	2222492.65	678010.92	2222492.65	Картометрический метод	1.00	-
288	678012.17	2222496.22	678012.17	2222496.22	Картометрический метод	1.00	-
289	678015.74	2222494.98	678015.74	2222494.98	Картометрический метод	1.00	-
286	678014.50	2222491.41	678014.50	2222491.41	Картометрический метод	1.00	-
290	677819.96	2222232.77	677819.96	2222232.77	Картометрический метод	1.00	-
291	677816.42	2222234.10	677816.42	2222234.10	Картометрический метод	1.00	-
292	677817.75	2222237.64	677817.75	2222237.64	Картометрический метод	1.00	-
293	677821.29	2222236.31	677821.29	2222236.31	Картометрический метод	1.00	-
290	677819.96	2222232.77	677819.96	2222232.77	Картометрический метод	1.00	-
294	678356.31	2222500.36	678356.31	2222500.36	Картометрический метод	1.00	-
295	678355.50	2222504.04	678355.50	2222504.04	Картометрический метод	1.00	-
296	678359.19	2222504.86	678359.19	2222504.86	Картометрический метод	1.00	-
297	678360.00	2222501.17	678360.00	2222501.17	Картометрический метод	1.00	-
294	678356.31	2222500.36	678356.31	2222500.36	Картометрический метод	1.00	-
298	677804.74	2222371.66	677804.74	2222371.66	Картометрический метод	1.00	-
299	677801.97	2222369.09	677801.97	2222369.09	Картометрический метод	1.00	-
300	677799.40	2222371.85	677799.40	2222371.85	Картометрический метод	1.00	-
301	677802.16	2222374.42	677802.16	2222374.42	Картометрический метод	1.00	-
298	677804.74	2222371.66	677804.74	2222371.66	Картометрический метод	1.00	-
302	677928.45	2222443.61	677928.45	2222443.61	Картометрический метод	1.00	-
303	677927.44	2222445.36	677927.44	2222445.36	Картометрический метод	1.00	-
304	677929.19	2222446.38	677929.19	2222446.38	Картометрический метод	1.00	-
305	677930.21	2222444.62	677930.21	2222444.62	Картометрический метод	1.00	-
302	677928.45	2222443.61	677928.45	2222443.61	Картометрический метод	1.00	-
306	677771.67	2222199.54	677771.67	2222199.54	Картометрический метод	1.00	-

3. Сведения о характерных точках части (частей) границы объекта

Обозначение характерных точек части границы	Существующие координаты, м		Измененные (уточненные) координаты, м		Метод определения координат характерной точки	Средняя квадратическая погрешность положения характерной точки (Mt), м	Описание обозначения точки на местности (при наличии)
	X	Y	X	Y			
1	2	3	4	5	6	7	8
307	677770.48	2222201.18	677770.48	2222201.18	Картометрический метод	1.00	-
308	677772.12	2222202.37	677772.12	2222202.37	Картометрический метод	1.00	-
309	677773.31	2222200.73	677773.31	2222200.73	Картометрический метод	1.00	-
306	677771.67	2222199.54	677771.67	2222199.54	Картометрический метод	1.00	-
310	678121.79	2222410.93	678121.79	2222410.93	Картометрический метод	1.00	-
311	678121.06	2222412.82	678121.06	2222412.82	Картометрический метод	1.00	-
312	678122.95	2222413.54	678122.95	2222413.54	Картометрический метод	1.00	-
313	678123.68	2222411.65	678123.68	2222411.65	Картометрический метод	1.00	-
310	678121.79	2222410.93	678121.79	2222410.93	Картометрический метод	1.00	-
314	677843.95	2222394.79	677843.95	2222394.79	Картометрический метод	1.00	-
315	677842.94	2222396.54	677842.94	2222396.54	Картометрический метод	1.00	-
316	677844.69	2222397.55	677844.69	2222397.55	Картометрический метод	1.00	-
317	677845.70	2222395.80	677845.70	2222395.80	Картометрический метод	1.00	-
314	677843.95	2222394.79	677843.95	2222394.79	Картометрический метод	1.00	-
318	677809.58	2222302.36	677809.58	2222302.36	Картометрический метод	1.00	-
319	677809.33	2222304.36	677809.33	2222304.36	Картометрический метод	1.00	-
320	677811.34	2222304.60	677811.34	2222304.60	Картометрический метод	1.00	-
321	677811.59	2222302.60	677811.59	2222302.60	Картометрический метод	1.00	-
318	677809.58	2222302.36	677809.58	2222302.36	Картометрический метод	1.00	-
322	678215.94	2222447.08	678215.94	2222447.08	Картометрический метод	1.00	-
323	678215.22	2222448.96	678215.22	2222448.96	Картометрический метод	1.00	-
324	678217.10	2222449.69	678217.10	2222449.69	Картометрический метод	1.00	-
325	678217.83	2222447.80	678217.83	2222447.80	Картометрический метод	1.00	-
322	678215.94	2222447.08	678215.94	2222447.08	Картометрический метод	1.00	-
326	677886.21	2222419.20	677886.21	2222419.20	Картометрический метод	1.00	-

3. Сведения о характерных точках части (частей) границы объекта

Обозначение характерных точек части границы	Существующие координаты, м		Измененные (уточненные) координаты, м		Метод определения координат характерной точки	Средняя квадратическая погрешность положения характерной точки (Mt), м	Описание обозначения точки на местности (при наличии)
	X	Y	X	Y			
1	2	3	4	5	6	7	8
327	677885.19	2222420.95	677885.19	2222420.95	Картометрический метод	1.00	-
328	677886.95	2222421.96	677886.95	2222421.96	Картометрический метод	1.00	-
329	677887.95	2222420.22	677887.95	2222420.22	Картометрический метод	1.00	-
326	677886.21	2222419.20	677886.21	2222419.20	Картометрический метод	1.00	-
330	678168.87	2222429.01	678168.87	2222429.01	Картометрический метод	1.00	-
331	678168.15	2222430.89	678168.15	2222430.89	Картометрический метод	1.00	-
332	678170.03	2222431.61	678170.03	2222431.61	Картометрический метод	1.00	-
333	678170.76	2222429.72	678170.76	2222429.72	Картометрический метод	1.00	-
330	678168.87	2222429.01	678168.87	2222429.01	Картометрический метод	1.00	-
334	678310.10	2222483.23	678310.10	2222483.23	Картометрический метод	1.00	-
335	678309.37	2222485.11	678309.37	2222485.11	Картометрический метод	1.00	-
336	678311.26	2222485.83	678311.26	2222485.83	Картометрический метод	1.00	-
337	678311.98	2222483.95	678311.98	2222483.95	Картометрический метод	1.00	-
334	678310.10	2222483.23	678310.10	2222483.23	Картометрический метод	1.00	-
338	678043.98	2222442.60	678043.98	2222442.60	Картометрический метод	1.00	-
339	678042.93	2222444.31	678042.93	2222444.31	Картометрический метод	1.00	-
340	678044.64	2222445.38	678044.64	2222445.38	Картометрический метод	1.00	-
341	678045.70	2222443.66	678045.70	2222443.66	Картометрический метод	1.00	-
338	678043.98	2222442.60	678043.98	2222442.60	Картометрический метод	1.00	-
342	678263.02	2222465.16	678263.02	2222465.16	Картометрический метод	1.00	-
343	678262.29	2222467.04	678262.29	2222467.04	Картометрический метод	1.00	-
344	678264.17	2222467.76	678264.17	2222467.76	Картометрический метод	1.00	-
345	678264.90	2222465.88	678264.90	2222465.88	Картометрический метод	1.00	-
342	678263.02	2222465.16	678263.02	2222465.16	Картометрический метод	1.00	-
346	677970.71	2222468.03	677970.71	2222468.03	Картометрический метод	1.00	-

3. Сведения о характерных точках части (частей) границы объекта

Обозначение характерных точек части границы	Существующие координаты, м		Измененные (уточненные) координаты, м		Метод определения координат характерной точки	Средняя квадратическая погрешность положения характерной точки (Mt), м	Описание обозначения точки на местности (при наличии)
	X	Y	X	Y			
1	2	3	4	5	6	7	8
347	677969.70	2222469.77	677969.70	2222469.77	Картометрический метод	1.00	-
348	677971.45	2222470.78	677971.45	2222470.78	Картометрический метод	1.00	-
349	677972.45	2222469.03	677972.45	2222469.03	Картометрический метод	1.00	-
346	677970.71	2222468.03	677970.71	2222468.03	Картометрический метод	1.00	-

ОПИСАНИЕ МЕСТОПОЛОЖЕНИЯ ГРАНИЦ
с. Верх-Кондас

(наименование объекта)

План границ объекта

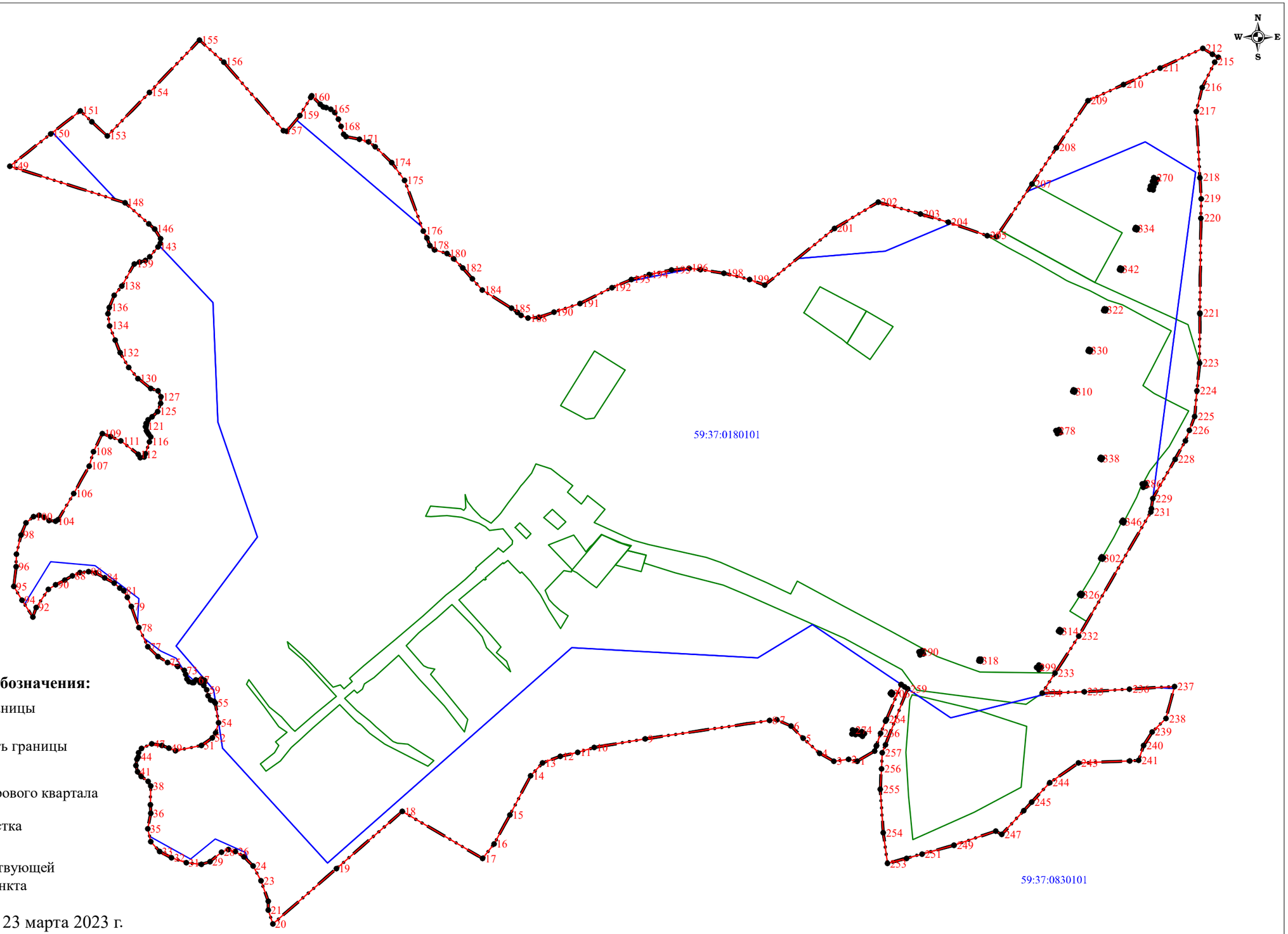

Используемые условные знаки и обозначения:

- существующая часть границы населенного пункта
- вновь образованная часть границы населенного пункта
- 59:37:0080101 - граница и номер кадастрового квартала
- граница земельного участка внесенного в ЕГРН
- 1 - поворотная точка существующей границы населенного пункта

Подпись _____ Л.П. Рыкалина 23 марта 2023 г.

Место для оттиска печати (при наличии) лица, составившего описание местоположения границ объекта

ОПИСАНИЕ МЕСТОПОЛОЖЕНИЯ ГРАНИЦ

д. Володин Камень

(наименование объекта, местоположение границ которого описано (далее - объект)

Раздел 1

Сведения об объекте

№ п/п	Характеристики объекта	Описание характеристик
1	2	3
1.	Местоположение объекта	Пермский край, муниципальное образование "Город Березники", д. Володин Камень
2.	Площадь объекта +/- величина погрешности определения площади (Р +/- Дельта Р)	301557 +/- 192 м2
3.	Иные характеристики объекта	-

Раздел 2

Сведения о местоположении границ объекта

1. Система координат	МСК-59, зона 2

2. Сведения о характерных точках границ объекта

Обозначение характерных точек границ	Координаты, м		Метод определения координат характерной точки	Средняя квадрати-ческая погрешность положения характерной точки (Mt), м	Описание обозначения точки на местности (при наличии)
	X	Y			
1	2	3	4	5	6
1	658286.21	2262865.40	Аналитический метод	0.10	-
2	658253.21	2262841.70	Аналитический метод	0.10	-
3	658253.37	2262840.76	Аналитический метод	0.10	-
4	658286.09	2262791.63	Аналитический метод	0.10	-
5	658305.47	2262761.49	Аналитический метод	0.10	-
6	658313.57	2262748.88	Аналитический метод	0.10	-
7	658302.94	2262732.84	Аналитический метод	0.10	-
8	658315.24	2262702.04	Аналитический метод	0.10	-
9	658317.43	2262696.58	Аналитический метод	0.10	-
10	658346.98	2262630.44	Аналитический метод	0.10	-
11	658354.73	2262634.37	Аналитический метод	0.10	-
12	658359.03	2262636.55	Аналитический метод	0.10	-
13	658367.23	2262629.29	Аналитический метод	0.10	-
14	658371.03	2262628.21	Аналитический метод	0.10	-
15	658385.94	2262632.69	Аналитический метод	0.10	-

16	658390.02	2262634.01	Аналитический метод	0.10	-
17	658391.83	2262632.46	Аналитический метод	0.10	-
18	658402.86	2262609.14	Аналитический метод	0.10	-
19	658410.94	2262590.53	Аналитический метод	0.10	-
20	658422.16	2262555.94	Аналитический метод	0.10	-
21	658420.80	2262535.16	Аналитический метод	0.10	-
22	658418.87	2262530.53	Аналитический метод	0.10	-
23	658415.66	2262525.15	Аналитический метод	0.10	-
24	658370.07	2262494.04	Аналитический метод	0.10	-
25	658366.43	2262491.86	Аналитический метод	0.10	-
26	658313.35	2262460.25	Аналитический метод	0.10	-
27	658234.61	2262412.07	Аналитический метод	0.10	-
28	658231.14	2262409.95	Аналитический метод	0.10	-
29	658222.36	2262404.55	Аналитический метод	0.10	-
30	658210.70	2262397.38	Аналитический метод	0.10	-
31	658144.76	2262356.80	Аналитический метод	0.10	-
32	658076.54	2262308.47	Аналитический метод	0.10	-
33	658026.37	2262267.99	Аналитический метод	0.10	-
34	658025.38	2262267.19	Аналитический метод	0.10	-
35	658020.42	2262263.19	Аналитический метод	0.10	-
36	657996.06	2262244.70	Аналитический метод	0.10	-
37	657964.09	2262222.48	Аналитический метод	0.10	-
38	657896.60	2262178.76	Аналитический метод	0.10	-
39	657856.58	2262152.37	Аналитический метод	0.10	-
40	657864.70	2262138.00	Аналитический метод	0.10	-
41	657849.01	2262129.03	Аналитический метод	0.10	-
42	657877.90	2262078.10	Аналитический метод	0.10	-
43	657895.10	2262058.30	Аналитический метод	0.10	-
44	657906.60	2262044.40	Аналитический метод	0.10	-

45	657922.81	2262033.66	Аналитический метод	0.10	-
46	657925.00	2262029.00	Аналитический метод	0.10	-
47	657948.50	2262041.30	Аналитический метод	0.10	-
48	657949.43	2262041.76	Аналитический метод	0.10	-
49	658001.15	2262065.42	Аналитический метод	0.10	-
50	658025.19	2262076.42	Аналитический метод	0.10	-
51	658025.70	2262071.40	Аналитический метод	0.10	-
52	658026.37	2262071.57	Аналитический метод	0.10	-
53	658077.80	2262084.50	Аналитический метод	0.10	-
54	658077.15	2262089.45	Аналитический метод	0.10	-
55	658080.90	2262090.38	Аналитический метод	0.10	-
56	658187.87	2262116.90	Аналитический метод	0.10	-
57	658188.98	2262152.89	Аналитический метод	0.10	-
58	658188.98	2262153.25	Аналитический метод	0.10	-
59	658248.90	2262178.60	Аналитический метод	0.10	-
60	658281.45	2262195.73	Аналитический метод	0.10	-
61	658276.78	2262215.99	Аналитический метод	0.10	-
62	658278.87	2262216.59	Аналитический метод	0.10	-
63	658319.09	2262230.99	Аналитический метод	0.10	-
64	658323.38	2262232.75	Аналитический метод	0.10	-
65	658328.80	2262223.00	Аналитический метод	0.10	-
66	658335.70	2262225.90	Аналитический метод	0.10	-
67	658350.00	2262227.40	Аналитический метод	0.10	-
68	658357.80	2262227.60	Аналитический метод	0.10	-
69	658388.60	2262243.00	Аналитический метод	0.10	-
70	658436.18	2262252.49	Аналитический метод	0.10	-
71	658486.57	2262266.88	Аналитический метод	0.10	-
72	658503.13	2262271.61	Аналитический метод	0.10	-
73	658528.06	2262278.72	Аналитический метод	0.10	-

74	658566.28	2262284.90	Аналитический метод	0.10	-
75	658588.78	2262291.69	Аналитический метод	0.10	-
76	658602.65	2262300.36	Аналитический метод	0.10	-
77	658611.84	2262310.73	Аналитический метод	0.10	-
78	658613.72	2262320.98	Аналитический метод	0.10	-
79	658612.33	2262337.75	Аналитический метод	0.10	-
80	658611.28	2262350.35	Аналитический метод	0.10	-
81	658613.58	2262352.72	Аналитический метод	0.10	-
82	658625.99	2262361.74	Аналитический метод	0.10	-
83	658620.25	2262379.36	Аналитический метод	0.10	-
84	658636.47	2262398.03	Аналитический метод	0.10	-
85	658646.80	2262408.50	Аналитический метод	0.10	-
86	658648.90	2262412.10	Аналитический метод	0.10	-
87	658650.50	2262415.80	Аналитический метод	0.10	-
88	658650.66	2262416.63	Аналитический метод	0.10	-
89	658651.30	2262419.90	Аналитический метод	0.10	-
90	658651.00	2262426.00	Аналитический метод	0.10	-
91	658650.50	2262429.10	Аналитический метод	0.10	-
92	658657.05	2262443.59	Аналитический метод	0.10	-
93	658687.83	2262457.13	Аналитический метод	0.10	-
94	658711.22	2262472.15	Аналитический метод	0.10	-
95	658727.56	2262482.63	Аналитический метод	0.10	-
96	658738.70	2262492.50	Аналитический метод	0.10	-
97	658748.20	2262513.20	Аналитический метод	0.10	-
98	658748.60	2262524.20	Аналитический метод	0.10	-
99	658746.80	2262540.80	Аналитический метод	0.10	-
100	658740.00	2262580.21	Аналитический метод	0.10	-
101	658747.48	2262589.58	Аналитический метод	0.10	-
102	658755.71	2262600.01	Аналитический метод	0.10	-

103	658751.45	2262612.92	Аналитический метод	0.10	-
104	658740.21	2262655.91	Аналитический метод	0.10	-
105	658748.42	2262660.25	Аналитический метод	0.10	-
106	658789.73	2262682.09	Аналитический метод	0.10	-
107	658752.20	2262746.84	Аналитический метод	0.10	-
108	658748.80	2262752.70	Аналитический метод	0.10	-
109	658721.10	2262735.85	Аналитический метод	0.10	-
110	658545.90	2262629.30	Аналитический метод	0.10	-
111	658449.50	2262788.00	Аналитический метод	0.10	-
112	658498.00	2262819.60	Аналитический метод	0.10	-
113	658449.80	2262891.70	Аналитический метод	0.10	-
114	658594.17	2262996.03	Аналитический метод	0.10	-
115	658652.59	2263038.24	Аналитический метод	0.10	-
116	658655.30	2263040.20	Аналитический метод	0.10	-
117	658626.10	2263080.80	Аналитический метод	0.10	-
118	658616.42	2263088.72	Аналитический метод	0.10	-
119	658598.60	2263076.10	Аналитический метод	0.10	-
120	658569.50	2263116.70	Аналитический метод	0.10	-
121	658545.00	2263099.40	Аналитический метод	0.10	-
122	658537.70	2263109.50	Аналитический метод	0.10	-
123	658518.90	2263095.00	Аналитический метод	0.10	-
124	658506.20	2263069.80	Аналитический метод	0.10	-
125	658512.72	2263055.63	Аналитический метод	0.10	-
126	658507.51	2263051.16	Аналитический метод	0.10	-
127	658492.00	2263037.90	Аналитический метод	0.10	-
128	658473.00	2262998.40	Аналитический метод	0.10	-
129	658457.31	2262969.35	Аналитический метод	0.10	-
130	658374.13	2262910.30	Аналитический метод	0.10	-
131	658365.25	2262899.58	Аналитический метод	0.10	-

132	658303.29	2262880.36	Аналитический метод	0.10	-
1	658286.21	2262865.40	Аналитический метод	0.10	-

3. Сведения о характерных точках части (частей) границы объекта

Обозначение характерных точек части границы	Координаты, м		Метод определения координат характерной точки	Средняя квадрати-ческая погрешность положения характерной точки (Mt), м	Описание обозначения точки на местности (при наличии)
	X	Y			
1	2	3	4	5	6
Часть N 1					
-	-	-	-	-	-

Раздел 3

Сведения о местоположении измененных (уточненных) границ объекта

1. Система координат

2. Сведения о характерных точках границ объекта

Обозначение характерных точек границ	Существующие координаты, м		Измененные (уточненные) координаты, м		Метод определения координат характерной точки	Средняя квадрати-ческая погрешность положения характерной точки (Mt), м	Описание обозначения точки на местности (при наличии)
	X	Y	X	Y			
1	2	3	4	5	6	7	8
-	-	-	-	-	-	-	-

3. Сведения о характерных точках части (частей) границы объекта

Обозначение характерных точек части границы	Существующие координаты, м		Измененные (уточненные) координаты, м		Метод определения координат характерной точки	Средняя квадрати-ческая погрешность положения характерной точки (Mt), м	Описание обозначения точки на местности (при наличии)
	X	Y	X	Y			
1	2	3	4	5	6	7	8
Часть N 1							
-	-	-	-	-	-	-	-

Раздел 4

План границ объекта

Масштаб 1:5 000

Граница населенного пункта

Поворотные точки границы

Границы кадастровых кварталов

Границы земельных участков

Подпись _____ Дата "06" июля 2021 г.

ОПИСАНИЕ МЕСТОПОЛОЖЕНИЯ ГРАНИЦ

д. Вяткино

(наименование объекта, местоположение границ которого описано (далее - объект)

Раздел 1

Сведения об объекте

№ п/п	Характеристики объекта	Описание характеристик
1	2	3
1.	Местоположение объекта	Пермский край, муниципальное образование "Город Березники", д. Вяткино
2.	Площадь объекта +/- величина погрешности определения площади (Р +/- Дельта Р)	211019 +/- 161 м2
3.	Иные характеристики объекта	-

Раздел 2

Сведения о местоположении границ объекта

1. Система координат	МСК-59, зона 2

2. Сведения о характерных точках границ объекта

Обозначение характерных точек границ	Координаты, м		Метод определения координат характерной точки	Средняя квадрати-ческая погрешность положения характерной точки (Mt), м	Описание обозначения точки на местности (при наличии)
	X	Y			
1	2	3	4	5	6
1	683107.47	2238919.72	Аналитический метод	0.10	-
2	683091.99	2238944.98	Аналитический метод	0.10	-
3	683084.48	2238957.45	Аналитический метод	0.10	-
4	683074.63	2238968.20	Аналитический метод	0.10	-
5	683067.56	2238975.42	Аналитический метод	0.10	-
6	683062.37	2238984.40	Аналитический метод	0.10	-
7	683056.27	2238996.85	Аналитический метод	0.10	-
8	683050.89	2239002.43	Аналитический метод	0.10	-
9	683045.88	2239008.22	Аналитический метод	0.10	-
10	683040.21	2239016.13	Аналитический метод	0.10	-
11	683035.49	2239013.71	Аналитический метод	0.10	-
12	683019.32	2239005.93	Аналитический метод	0.10	-
13	683001.58	2239033.21	Аналитический метод	0.10	-
14	683000.42	2239035.20	Аналитический метод	0.10	-
15	682965.00	2239026.10	Аналитический метод	0.10	-

16	682926.47	2239030.35	Аналитический метод	0.10	-
17	682925.54	2239030.39	Аналитический метод	0.10	-
18	682895.75	2239030.64	Аналитический метод	0.10	-
19	682888.18	2239030.70	Аналитический метод	0.10	-
20	682830.94	2239031.16	Аналитический метод	0.10	-
21	682745.38	2239030.39	Аналитический метод	0.10	-
22	682729.93	2239030.37	Аналитический метод	0.10	-
23	682725.50	2239026.90	Аналитический метод	0.10	-
24	682712.08	2239030.34	Аналитический метод	0.10	-
25	682707.38	2239030.34	Аналитический метод	0.10	-
26	682670.91	2239037.11	Аналитический метод	0.10	-
27	682650.49	2239043.80	Аналитический метод	0.10	-
28	682646.29	2239052.98	Аналитический метод	0.10	-
29	682645.00	2239067.80	Аналитический метод	0.10	-
30	682646.28	2239101.28	Аналитический метод	0.10	-
31	682652.61	2239203.83	Аналитический метод	0.10	-
32	682653.28	2239222.17	Аналитический метод	0.10	-
33	682653.51	2239241.07	Аналитический метод	0.10	-
34	682650.07	2239260.01	Аналитический метод	0.10	-
35	682644.83	2239271.03	Аналитический метод	0.10	-
36	682643.70	2239272.82	Аналитический метод	0.10	-
37	682608.50	2239299.50	Аналитический метод	0.10	-
38	682604.37	2239304.73	Аналитический метод	0.10	-
39	682590.97	2239313.64	Аналитический метод	0.10	-
40	682581.64	2239319.41	Аналитический метод	0.10	-
41	682565.06	2239337.91	Аналитический метод	0.10	-
42	682552.22	2239354.68	Аналитический метод	0.10	-
43	682547.84	2239362.10	Аналитический метод	0.10	-
44	682538.47	2239372.73	Аналитический метод	0.10	-

45	682521.00	2239392.54	Аналитический метод	0.10	-
46	682510.87	2239405.80	Аналитический метод	0.10	-
47	682507.05	2239411.98	Аналитический метод	0.10	-
48	682506.87	2239413.14	Аналитический метод	0.10	-
49	682410.28	2239378.56	Аналитический метод	0.10	-
50	682428.91	2239326.95	Аналитический метод	0.10	-
51	682434.50	2239308.84	Аналитический метод	0.10	-
52	682439.15	2239291.97	Аналитический метод	0.10	-
53	682438.35	2239287.32	Аналитический метод	0.10	-
54	682435.80	2239282.16	Аналитический метод	0.10	-
55	682430.46	2239281.02	Аналитический метод	0.10	-
56	682422.50	2239280.30	Аналитический метод	0.10	-
57	682408.30	2239279.09	Аналитический метод	0.10	-
58	682399.76	2239274.51	Аналитический метод	0.10	-
59	682367.34	2239261.13	Аналитический метод	0.10	-
60	682350.09	2239259.22	Аналитический метод	0.10	-
61	682307.76	2239259.62	Аналитический метод	0.10	-
62	682281.43	2239265.99	Аналитический метод	0.10	-
63	682260.14	2239272.29	Аналитический метод	0.10	-
64	682246.06	2239274.66	Аналитический метод	0.10	-
65	682244.52	2239272.97	Аналитический метод	0.10	-
66	682249.58	2239264.28	Аналитический метод	0.10	-
67	682255.25	2239251.58	Аналитический метод	0.10	-
68	682257.20	2239237.87	Аналитический метод	0.10	-
69	682262.84	2239227.14	Аналитический метод	0.10	-
70	682267.83	2239220.09	Аналитический метод	0.10	-
71	682273.20	2239235.50	Аналитический метод	0.10	-
72	682283.10	2239228.20	Аналитический метод	0.10	-
73	682298.70	2239216.30	Аналитический метод	0.10	-

74	682309.80	2239204.90	Аналитический метод	0.10	-
75	682321.10	2239186.30	Аналитический метод	0.10	-
76	682328.81	2239184.40	Аналитический метод	0.10	-
77	682339.93	2239185.70	Аналитический метод	0.10	-
78	682362.31	2239184.96	Аналитический метод	0.10	-
79	682372.60	2239182.27	Аналитический метод	0.10	-
80	682379.70	2239177.81	Аналитический метод	0.10	-
81	682380.43	2239176.08	Аналитический метод	0.10	-
82	682389.60	2239167.70	Аналитический метод	0.10	-
83	682390.80	2239147.30	Аналитический метод	0.10	-
84	682411.40	2239132.50	Аналитический метод	0.10	-
85	682409.33	2239129.96	Аналитический метод	0.10	-
86	682423.15	2239121.76	Аналитический метод	0.10	-
87	682426.63	2239117.28	Аналитический метод	0.10	-
88	682428.63	2239106.11	Аналитический метод	0.10	-
89	682427.68	2239099.79	Аналитический метод	0.10	-
90	682423.99	2239089.05	Аналитический метод	0.10	-
91	682417.15	2239083.27	Аналитический метод	0.10	-
92	682409.78	2239080.65	Аналитический метод	0.10	-
93	682406.63	2239076.61	Аналитический метод	0.10	-
94	682403.80	2239072.38	Аналитический метод	0.10	-
95	682386.52	2239068.27	Аналитический метод	0.10	-
96	682371.21	2239063.14	Аналитический метод	0.10	-
97	682367.24	2239059.23	Аналитический метод	0.10	-
98	682362.99	2239052.62	Аналитический метод	0.10	-
99	682362.26	2239047.10	Аналитический метод	0.10	-
100	682363.75	2239038.63	Аналитический метод	0.10	-
101	682362.44	2239028.19	Аналитический метод	0.10	-
102	682364.38	2239018.69	Аналитический метод	0.10	-

103	682368.20	2239001.15	Аналитический метод	0.10	-
104	682367.76	2238995.79	Аналитический метод	0.10	-
105	682362.25	2238983.67	Аналитический метод	0.10	-
106	682354.87	2238971.42	Аналитический метод	0.10	-
107	682349.47	2238965.60	Аналитический метод	0.10	-
108	682339.16	2238964.20	Аналитический метод	0.10	-
109	682333.76	2238961.56	Аналитический метод	0.10	-
110	682330.98	2238956.04	Аналитический метод	0.10	-
111	682329.51	2238947.15	Аналитический метод	0.10	-
112	682328.61	2238938.20	Аналитический метод	0.10	-
113	682317.66	2238924.90	Аналитический метод	0.10	-
114	682296.44	2238914.77	Аналитический метод	0.10	-
115	682314.41	2238898.46	Аналитический метод	0.10	-
116	682328.17	2238885.39	Аналитический метод	0.10	-
117	682336.26	2238873.40	Аналитический метод	0.10	-
118	682342.60	2238859.41	Аналитический метод	0.10	-
119	682348.08	2238847.10	Аналитический метод	0.10	-
120	682353.02	2238840.84	Аналитический метод	0.10	-
121	682358.95	2238836.04	Аналитический метод	0.10	-
122	682362.22	2238834.49	Аналитический метод	0.10	-
123	682367.01	2238833.68	Аналитический метод	0.10	-
124	682377.40	2238833.26	Аналитический метод	0.10	-
125	682383.49	2238834.58	Аналитический метод	0.10	-
126	682398.49	2238837.20	Аналитический метод	0.10	-
127	682405.06	2238840.48	Аналитический метод	0.10	-
128	682410.87	2238845.00	Аналитический метод	0.10	-
129	682420.74	2238854.36	Аналитический метод	0.10	-
130	682425.14	2238859.66	Аналитический метод	0.10	-
131	682430.19	2238864.88	Аналитический метод	0.10	-

132	682437.51	2238872.08	Аналитический метод	0.10	-
133	682444.93	2238880.98	Аналитический метод	0.10	-
134	682452.25	2238888.71	Аналитический метод	0.10	-
135	682464.66	2238899.66	Аналитический метод	0.10	-
136	682470.69	2238905.26	Аналитический метод	0.10	-
137	682481.91	2238911.70	Аналитический метод	0.10	-
138	682486.85	2238913.44	Аналитический метод	0.10	-
139	682491.51	2238913.75	Аналитический метод	0.10	-
140	682500.44	2238916.62	Аналитический метод	0.10	-
141	682507.63	2238919.29	Аналитический метод	0.10	-
142	682515.78	2238920.02	Аналитический метод	0.10	-
143	682517.48	2238919.90	Аналитический метод	0.10	-
144	682539.70	2238919.01	Аналитический метод	0.10	-
145	682559.65	2238918.41	Аналитический метод	0.10	-
146	682566.54	2238917.42	Аналитический метод	0.10	-
147	682572.06	2238916.06	Аналитический метод	0.10	-
148	682579.26	2238914.29	Аналитический метод	0.10	-
149	682589.77	2238911.01	Аналитический метод	0.10	-
150	682605.79	2238906.52	Аналитический метод	0.10	-
151	682619.42	2238902.99	Аналитический метод	0.10	-
152	682628.76	2238901.47	Аналитический метод	0.10	-
153	682640.32	2238897.71	Аналитический метод	0.10	-
154	682649.97	2238896.67	Аналитический метод	0.10	-
155	682657.44	2238895.50	Аналитический метод	0.10	-
156	682662.22	2238894.42	Аналитический метод	0.10	-
157	682686.76	2238896.67	Аналитический метод	0.10	-
158	682713.41	2238895.40	Аналитический метод	0.10	-
159	682727.80	2238892.43	Аналитический метод	0.10	-
160	682745.81	2238894.68	Аналитический метод	0.10	-

161	682759.96	2238896.44	Аналитический метод	0.10	-
162	682796.14	2238901.36	Аналитический метод	0.10	-
163	682807.53	2238900.98	Аналитический метод	0.10	-
164	682812.60	2238897.52	Аналитический метод	0.10	-
165	682817.49	2238889.93	Аналитический метод	0.10	-
166	682820.58	2238883.58	Аналитический метод	0.10	-
167	682818.90	2238874.11	Аналитический метод	0.10	-
168	682823.28	2238852.57	Аналитический метод	0.10	-
169	682823.92	2238844.18	Аналитический метод	0.10	-
170	682829.17	2238836.33	Аналитический метод	0.10	-
171	682837.47	2238830.66	Аналитический метод	0.10	-
172	682844.95	2238827.65	Аналитический метод	0.10	-
173	682855.40	2238818.90	Аналитический метод	0.10	-
174	682871.50	2238815.31	Аналитический метод	0.10	-
175	682894.11	2238813.21	Аналитический метод	0.10	-
176	682900.97	2238812.57	Аналитический метод	0.10	-
177	682945.57	2238812.76	Аналитический метод	0.10	-
178	682978.88	2238811.16	Аналитический метод	0.10	-
179	683016.19	2238810.09	Аналитический метод	0.10	-
180	683030.53	2238818.35	Аналитический метод	0.10	-
181	683063.78	2238836.18	Аналитический метод	0.10	-
182	683080.53	2238846.86	Аналитический метод	0.10	-
183	683088.63	2238858.71	Аналитический метод	0.10	-
184	683101.49	2238883.81	Аналитический метод	0.10	-
185	683113.20	2238911.74	Аналитический метод	0.10	-
1	683107.47	2238919.72	Аналитический метод	0.10	-
3. Сведения о характерных точках части (частей) границы объекта					
	Координаты, м			Средняя	

Обозначение характерных точек части границы	X	Y	Метод определения координат характерной точки	квадрати-ческая погрешность положения характерной точки (Mt), м	Описание обозначения точки на местности (при наличии)
1	2	3	4	5	6
Часть N 1					
-	-	-	-	-	-

Раздел 3

Сведения о местоположении измененных (уточненных) границ объекта

1. Система координат							
2. Сведения о характерных точках границ объекта							
Обозначение характерных точек границ	Существующие координаты, м		Измененные (уточненные) координаты, м		Метод определения координат характерной точки	Средняя квадрати-ческая погрешность положения характерной точки (Mt), м	Описание обозначения точки на местности (при наличии)
	X	Y	X	Y			
1	2	3	4	5	6	7	8
-	-	-	-	-	-	-	-
3. Сведения о характерных точках части (частей) границы объекта							
Обозначение характерных точек части границы	Существующие координаты, м		Измененные (уточненные) координаты, м		Метод определения координат характерной точки	Средняя квадрати-ческая погрешность положения характерной точки (Mt), м	Описание обозначения точки на местности (при наличии)
	X	Y	X	Y			
1	2	3	4	5	6	7	8
Часть N 1							
-	-	-	-	-	-	-	-

Раздел 4

План границ объекта

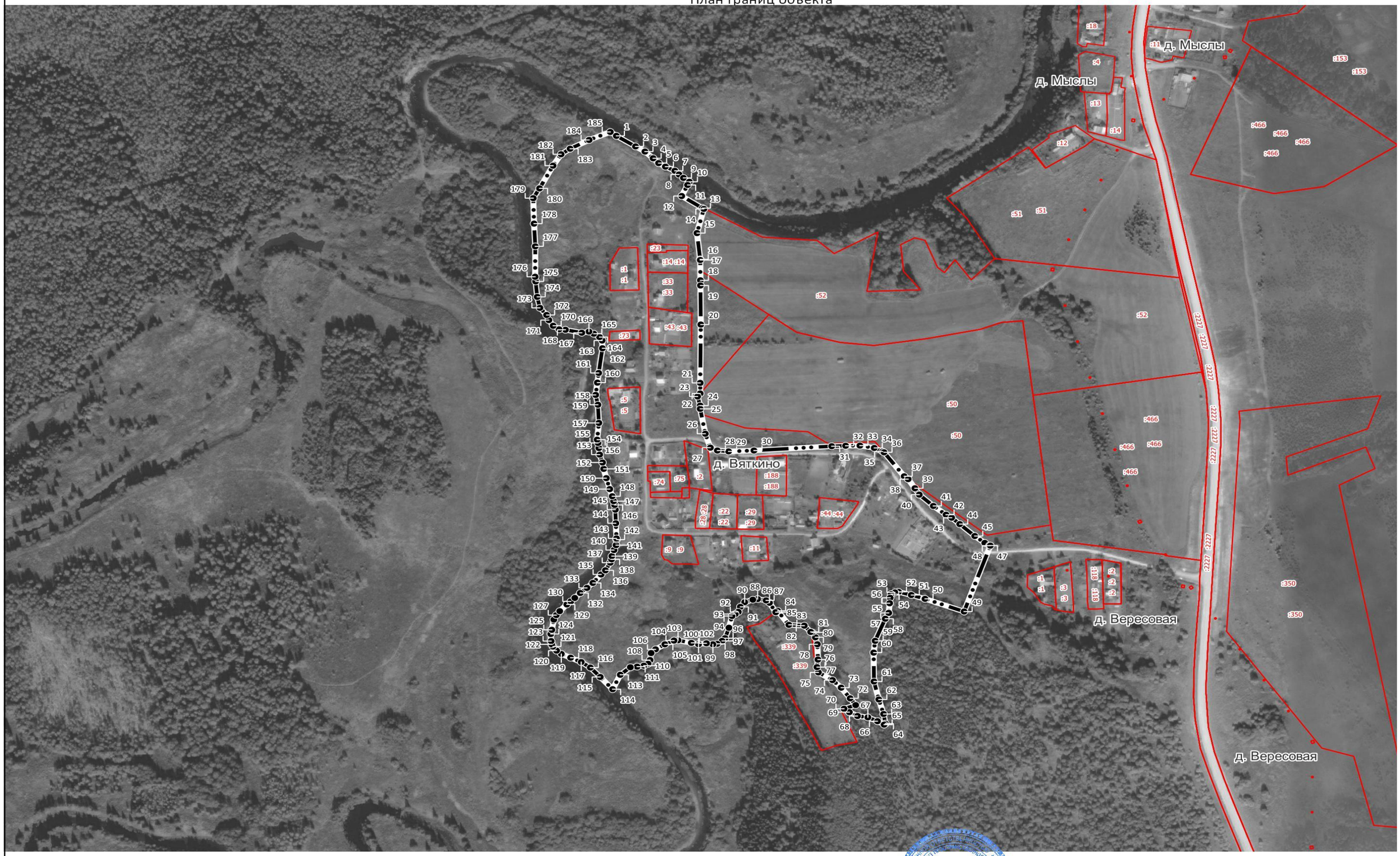

Масштаб 1:5 000

Граница населенного пункта

Поворотные точки границы

Границы кадастровых кварталов

Границы земельных участков

Подпись _____ Дата "06" июля 2021 г.

ГРАФИЧЕСКОЕ ОПИСАНИЕ
местоположения границ населенных пунктов, территориальных зон, особо охраняемых природных территорий, зон с особыми условиями использования территории

деревня Городище Пермский край

(наименование объекта, местоположение границ которого описано (далее - объект))

Раздел 1

Сведения об объекте

№ п/п	Характеристики объекта	Описание характеристик
1	2	3
1.	Местоположение объекта	Пермский край, деревня Городище
2.	Площадь объекта +/- величина погрешности определения площади (Р +/- Дельта Р)	626626 +/- 2771 м²
3.	Иные характеристики объекта	-

Раздел 2

Сведения о местоположении границ объекта

1. Система координат -

2. Сведения о характерных точках границ объекта

Обозначение характерных точек границ	Координаты, м		Метод определения координат характерной точки	Средняя квадратическая погрешность положения характерной точки (Mt), м	Описание обозначения точки на местности (при наличии)
	X	Y			
1	2	3	4	5	6
-	-	-	-	-	-

3. Сведения о характерных точках части (частей) границы объекта

Обозначение характерных точек части границы	Координаты, м		Метод определения координат характерной точки	Средняя квадратическая погрешность положения характерной точки (Mt), м	Описание обозначения точки на местности (при наличии)
	X	Y			
1	2	3	4	5	6
-	-	-	-	-	-

Раздел 3

Сведения о местоположении измененных (уточненных) границ объекта

1. Система координат МСК-59, зона 2

2. Сведения о характерных точках границ объекта

Обозначение характерных точек границ	Существующие координаты, м		Измененные (уточненные) координаты, м		Метод определения координат характерной точки	Средняя квадратическая погрешность положения характерной точки (Mt), м	Описание обозначения точки на местности (при наличии)
	X	Y	X	Y			
1	2	3	4	5	6	7	8
-	-	-	-	-	-	-	

3. Сведения о характерных точках части (частей) границы объекта

Обозначение характерных точек части границы	Существующие координаты, м		Измененные (уточненные) координаты, м		Метод определения координат характерной точки	Средняя квадратическая погрешность положения характерной точки (Mt), м	Описание обозначения точки на местности (при наличии)
	X	Y	X	Y			
1	2	3	4	5	6	7	8
Часть 1							
1	674934.20	2226026.90	674934.20	2226026.90	Картометрический метод	1.00	-
2	674934.34	2226030.19	674934.34	2226030.19	Картометрический метод	1.00	-
3	674934.49	2226033.92	674934.49	2226033.92	Картометрический метод	1.00	-
4	674935.06	2226033.90	674935.06	2226033.90	Картометрический метод	1.00	-
5	674936.50	2226033.90	674936.50	2226033.90	Картометрический метод	1.00	-
6	674936.30	2226028.80	674936.30	2226028.80	Картометрический метод	1.00	-
7	674938.42	2226029.93	674938.42	2226029.93	Картометрический метод	1.00	-
8	674943.75	2226032.81	674943.75	2226032.81	Картометрический метод	1.00	-
9	674959.44	2226037.52	674959.44	2226037.52	Картометрический метод	1.00	-
10	674960.70	2226037.90	674960.70	2226037.90	Картометрический метод	1.00	-
11	674960.71	2226037.90	674960.71	2226037.90	Картометрический метод	1.00	-
12	674960.74	2226037.91	674960.74	2226037.91	Картометрический метод	1.00	-
13	674974.80	2226037.70	674974.80	2226037.70	Картометрический метод	1.00	-
14	674992.19	2226042.96	674992.19	2226042.96	Картометрический метод	1.00	-
15	674991.62	2226045.44	674991.62	2226045.44	Картометрический метод	1.00	-
16	674993.57	2226045.89	674993.57	2226045.89	Картометрический метод	1.00	-

3. Сведения о характерных точках части (частей) границы объекта

Обозначение характерных точек части границы	Существующие координаты, м		Измененные (уточненные) координаты, м		Метод определения координат характерной точки	Средняя квадратическая погрешность положения характерной точки (Mt), м	Описание обозначения точки на местности (при наличии)
	X	Y	X	Y			
1	2	3	4	5	6	7	8
17	674994.11	2226043.54	674994.11	2226043.54	Картометрический метод	1.00	-
18	675049.60	2226060.34	675049.60	2226060.34	Картометрический метод	1.00	-
19	675049.56	2226060.49	675049.56	2226060.49	Картометрический метод	1.00	-
20	675051.50	2226060.98	675051.50	2226060.98	Картометрический метод	1.00	-
21	675051.52	2226060.92	675051.52	2226060.92	Картометрический метод	1.00	-
22	675077.87	2226068.89	675077.87	2226068.89	Картометрический метод	1.00	-
23	675077.12	2226079.95	675077.12	2226079.95	Картометрический метод	1.00	-
24	675076.40	2226090.10	675076.40	2226090.10	Картометрический метод	1.00	-
25	675072.40	2226112.00	675072.40	2226112.00	Картометрический метод	1.00	-
26	675072.42	2226112.00	675072.42	2226112.00	Картометрический метод	1.00	-
27	675072.41	2226112.04	675072.41	2226112.04	Картометрический метод	1.00	-
28	675086.66	2226115.44	675086.66	2226115.44	Картометрический метод	1.00	-
29	675086.67	2226115.39	675086.67	2226115.39	Картометрический метод	1.00	-
30	675086.70	2226115.40	675086.70	2226115.40	Картометрический метод	1.00	-
31	675096.60	2226073.90	675096.60	2226073.90	Картометрический метод	1.00	-
32	675154.99	2226087.29	675154.99	2226087.29	Картометрический метод	1.00	-
33	675124.55	2226169.71	675124.55	2226169.71	Картометрический метод	1.00	-
34	675092.77	2226255.75	675092.77	2226255.75	Картометрический метод	1.00	-
35	675131.05	2226283.05	675131.05	2226283.05	Картометрический метод	1.00	-
36	675159.26	2226305.24	675159.26	2226305.24	Картометрический метод	1.00	-
37	675225.95	2226370.30	675225.95	2226370.30	Картометрический метод	1.00	-
38	675217.94	2226501.93	675217.94	2226501.93	Картометрический метод	1.00	-
39	675217.36	2226506.48	675217.36	2226506.48	Картометрический метод	1.00	-
40	675216.04	2226533.22	675216.04	2226533.22	Картометрический метод	1.00	-
41	675202.55	2226754.86	675202.55	2226754.86	Картометрический метод	1.00	-

3. Сведения о характерных точках части (частей) границы объекта

Обозначение характерных точек части границы	Существующие координаты, м		Измененные (уточненные) координаты, м		Метод определения координат характерной точки	Средняя квадратическая погрешность положения характерной точки (Mt), м	Описание обозначения точки на местности (при наличии)
	X	Y	X	Y			
1	2	3	4	5	6	7	8
42	675179.38	2226768.75	675179.38	2226768.75	Картометрический метод	1.00	-
43	675179.01	2226780.52	675179.01	2226780.52	Картометрический метод	1.00	-
44	675182.01	2226775.15	675182.01	2226775.15	Картометрический метод	1.00	-
45	675188.63	2226770.60	675188.63	2226770.60	Картометрический метод	1.00	-
46	675198.71	2226769.61	675198.71	2226769.61	Картометрический метод	1.00	-
47	675201.54	2226771.42	675201.54	2226771.42	Картометрический метод	1.00	-
48	675200.58	2226787.22	675200.58	2226787.22	Картометрический метод	1.00	-
49	675198.07	2226787.91	675198.07	2226787.91	Картометрический метод	1.00	-
50	675197.00	2226787.29	675197.00	2226787.29	Картометрический метод	1.00	-
51	675195.43	2226784.95	675195.43	2226784.95	Картометрический метод	1.00	-
52	675194.62	2226785.53	675194.62	2226785.53	Картометрический метод	1.00	-
53	675190.76	2226789.92	675190.76	2226789.92	Картометрический метод	1.00	-
54	675167.75	2226796.26	675167.75	2226796.26	Картометрический метод	1.00	-
55	675085.13	2226814.48	675085.13	2226814.48	Картометрический метод	1.00	-
56	674957.12	2226811.59	674957.12	2226811.59	Картометрический метод	1.00	-
57	674834.00	2226775.58	674834.00	2226775.58	Картометрический метод	1.00	-
58	674790.51	2226768.01	674790.51	2226768.01	Картометрический метод	1.00	-
59	674721.94	2226782.80	674721.94	2226782.80	Картометрический метод	1.00	-
60	674708.19	2226787.33	674708.19	2226787.33	Картометрический метод	1.00	-
61	674692.19	2226761.64	674692.19	2226761.64	Картометрический метод	1.00	-
62	674647.08	2226768.91	674647.08	2226768.91	Картометрический метод	1.00	-
63	674640.78	2226755.89	674640.78	2226755.89	Картометрический метод	1.00	-
64	674630.40	2226679.77	674630.40	2226679.77	Картометрический метод	1.00	-
65	674629.99	2226565.98	674629.99	2226565.98	Картометрический метод	1.00	-
66	674610.12	2226541.25	674610.12	2226541.25	Картометрический метод	1.00	-

3. Сведения о характерных точках части (частей) границы объекта

Обозначение характерных точек части границы	Существующие координаты, м		Измененные (уточненные) координаты, м		Метод определения координат характерной точки	Средняя квадратическая погрешность положения характерной точки (Mt), м	Описание обозначения точки на местности (при наличии)
	X	Y	X	Y			
1	2	3	4	5	6	7	8
67	674613.48	2226342.13	674613.48	2226342.13	Картометрический метод	1.00	-
68	674621.42	2226245.62	674621.42	2226245.62	Картометрический метод	1.00	-
69	674628.10	2226182.22	674628.10	2226182.22	Картометрический метод	1.00	-
70	674632.51	2226140.27	674632.51	2226140.27	Картометрический метод	1.00	-
71	674651.01	2226045.41	674651.01	2226045.41	Картометрический метод	1.00	-
72	674667.58	2225999.43	674667.58	2225999.43	Картометрический метод	1.00	-
73	674674.91	2225997.82	674674.91	2225997.82	Картометрический метод	1.00	-
74	674683.63	2225995.93	674683.63	2225995.93	Картометрический метод	1.00	-
75	674714.50	2225988.67	674714.50	2225988.67	Картометрический метод	1.00	-
76	674717.46	2225987.98	674717.46	2225987.98	Картометрический метод	1.00	-
77	674722.64	2225986.77	674722.64	2225986.77	Картометрический метод	1.00	-
78	674722.64	2225986.76	674722.64	2225986.76	Картометрический метод	1.00	-
79	674741.29	2225982.37	674741.29	2225982.37	Картометрический метод	1.00	-
80	674741.29	2225982.40	674741.29	2225982.40	Картометрический метод	1.00	-
81	674741.30	2225982.40	674741.30	2225982.40	Картометрический метод	1.00	-
82	674748.30	2225981.70	674748.30	2225981.70	Картометрический метод	1.00	-
83	674748.30	2225981.69	674748.30	2225981.69	Картометрический метод	1.00	-
84	674748.34	2225981.69	674748.34	2225981.69	Картометрический метод	1.00	-
85	674748.44	2225980.30	674748.44	2225980.30	Картометрический метод	1.00	-
86	674748.44	2225980.29	674748.44	2225980.29	Картометрический метод	1.00	-
87	674748.56	2225980.30	674748.56	2225980.30	Картометрический метод	1.00	-
88	674776.00	2225979.80	674776.00	2225979.80	Картометрический метод	1.00	-
89	674776.69	2225981.73	674776.69	2225981.73	Картометрический метод	1.00	-
90	674776.79	2225982.02	674776.79	2225982.02	Картометрический метод	1.00	-
91	674812.04	2225984.17	674812.04	2225984.17	Картометрический метод	1.00	-

3. Сведения о характерных точках части (частей) границы объекта

Обозначение характерных точек части границы	Существующие координаты, м		Измененные (уточненные) координаты, м		Метод определения координат характерной точки	Средняя квадратическая погрешность положения характерной точки (Mt), м	Описание обозначения точки на местности (при наличии)
	X	Y	X	Y			
1	2	3	4	5	6	7	8
92	674811.88	2225986.33	674811.88	2225986.33	Картометрический метод	1.00	-
93	674811.87	2225986.59	674811.87	2225986.59	Картометрический метод	1.00	-
94	674811.65	2225989.56	674811.65	2225989.56	Картометрический метод	1.00	-
95	674811.69	2225989.56	674811.69	2225989.56	Картометрический метод	1.00	-
96	674811.69	2225989.61	674811.69	2225989.61	Картометрический метод	1.00	-
97	674816.00	2225990.00	674816.00	2225990.00	Картометрический метод	1.00	-
98	674855.10	2226001.00	674855.10	2226001.00	Картометрический метод	1.00	-
99	674854.97	2226001.49	674854.97	2226001.49	Картометрический метод	1.00	-
100	674854.29	2226003.86	674854.29	2226003.86	Картометрический метод	1.00	-
101	674854.31	2226003.87	674854.31	2226003.87	Картометрический метод	1.00	-
102	674854.30	2226003.90	674854.30	2226003.90	Картометрический метод	1.00	-
103	674859.05	2226005.20	674859.05	2226005.20	Картометрический метод	1.00	-
104	674865.56	2226007.04	674865.56	2226007.04	Картометрический метод	1.00	-
105	674865.57	2226006.99	674865.57	2226006.99	Картометрический метод	1.00	-
106	674865.60	2226007.00	674865.60	2226007.00	Картометрический метод	1.00	-
107	674866.40	2226004.20	674866.40	2226004.20	Картометрический метод	1.00	-
108	674888.22	2226009.11	674888.22	2226009.11	Картометрический метод	1.00	-
109	674910.41	2226014.14	674910.41	2226014.14	Картометрический метод	1.00	-
1	674934.20	2226026.90	674934.20	2226026.90	Картометрический метод	1.00	-
110	674727.91	2226029.83	674727.91	2226029.83	Картометрический метод	1.00	-
111	674724.05	2226028.67	674724.05	2226028.67	Картометрический метод	1.00	-
112	674722.64	2226033.39	674722.64	2226033.39	Картометрический метод	1.00	-
113	674726.55	2226034.55	674726.55	2226034.55	Картометрический метод	1.00	-
110	674727.91	2226029.83	674727.91	2226029.83	Картометрический метод	1.00	-
114	674727.74	2226019.65	674727.74	2226019.65	Картометрический метод	1.00	-

3. Сведения о характерных точках части (частей) границы объекта

Обозначение характерных точек части границы	Существующие координаты, м		Измененные (уточненные) координаты, м		Метод определения координат характерной точки	Средняя квадратическая погрешность положения характерной точки (Mt), м	Описание обозначения точки на местности (при наличии)
	X	Y	X	Y			
1	2	3	4	5	6	7	8
115	674726.63	2226023.27	674726.63	2226023.27	Картометрический метод	1.00	-
116	674730.25	2226024.38	674730.25	2226024.38	Картометрический метод	1.00	-
117	674731.36	2226020.76	674731.36	2226020.76	Картометрический метод	1.00	-
114	674727.74	2226019.65	674727.74	2226019.65	Картометрический метод	1.00	-
118	674735.60	2226005.27	674735.60	2226005.27	Картометрический метод	1.00	-
119	674731.84	2226004.94	674731.84	2226004.94	Картометрический метод	1.00	-
120	674731.51	2226008.70	674731.51	2226008.70	Картометрический метод	1.00	-
121	674735.28	2226009.03	674735.28	2226009.03	Картометрический метод	1.00	-
118	674735.60	2226005.27	674735.60	2226005.27	Картометрический метод	1.00	-
122	674696.80	2226003.06	674696.80	2226003.06	Картометрический метод	1.00	-
123	674696.64	2226005.07	674696.64	2226005.07	Картометрический метод	1.00	-
124	674698.65	2226005.24	674698.65	2226005.24	Картометрический метод	1.00	-
125	674698.82	2226003.22	674698.82	2226003.22	Картометрический метод	1.00	-
122	674696.80	2226003.06	674696.80	2226003.06	Картометрический метод	1.00	-
126	674801.93	2226012.22	674801.93	2226012.22	Картометрический метод	1.00	-
127	674801.74	2226014.23	674801.74	2226014.23	Картометрический метод	1.00	-
128	-	-	674803.75	2226014.41	Картометрический метод	1.00	-
129	-	-	674803.94	2226012.40	Картометрический метод	1.00	-
126	674801.93	2226012.22	674801.93	2226012.22	Картометрический метод	1.00	-
130	-	-	674871.22	2226018.55	Картометрический метод	1.00	-
131	-	-	674871.04	2226020.56	Картометрический метод	1.00	-
132	-	-	674873.05	2226020.74	Картометрический метод	1.00	-
133	-	-	674873.23	2226018.73	Картометрический метод	1.00	-
130	-	-	674871.22	2226018.55	Картометрический метод	1.00	-
134	-	-	674900.70	2225973.10	Картометрический метод	1.00	-

3. Сведения о характерных точках части (частей) границы объекта

Обозначение характерных точек части границы	Существующие координаты, м		Измененные (уточненные) координаты, м		Метод определения координат характерной точки	Средняя квадратическая погрешность положения характерной точки (Mt), м	Описание обозначения точки на местности (при наличии)
	X	Y	X	Y			
1	2	3	4	5	6	7	8
135	-	-	674868.47	2225965.10	Картометрический метод	1.00	-
136	-	-	674828.24	2225955.06	Картометрический метод	1.00	-
137	-	-	674832.47	2225917.94	Картометрический метод	1.00	-
138	-	-	674836.50	2225882.90	Картометрический метод	1.00	-
139	-	-	674836.47	2225882.90	Картометрический метод	1.00	-
140	-	-	674836.47	2225882.87	Картометрический метод	1.00	-
141	-	-	674827.86	2225881.76	Картометрический метод	1.00	-
142	-	-	674822.10	2225881.00	Картометрический метод	1.00	-
143	-	-	674816.81	2225900.97	Картометрический метод	1.00	-
144	-	-	674805.75	2225942.49	Картометрический метод	1.00	-
145	-	-	674803.39	2225954.88	Картометрический метод	1.00	-
146	-	-	674796.98	2225957.65	Картометрический метод	1.00	-
147	-	-	674790.91	2225958.27	Картометрический метод	1.00	-
148	-	-	674774.83	2225956.59	Картометрический метод	1.00	-
149	-	-	674755.20	2225954.50	Картометрический метод	1.00	-
150	-	-	674731.54	2225945.51	Картометрический метод	1.00	-
151	-	-	674730.13	2225930.11	Картометрический метод	1.00	-
152	-	-	674730.00	2225928.63	Картометрический метод	1.00	-
153	-	-	674735.72	2225892.71	Картометрический метод	1.00	-
154	-	-	674735.70	2225892.71	Картометрический метод	1.00	-
155	-	-	674735.70	2225892.70	Картометрический метод	1.00	-
156	-	-	674734.26	2225892.38	Картометрический метод	1.00	-
157	-	-	674724.88	2225890.26	Картометрический метод	1.00	-
158	-	-	674722.81	2225895.41	Картометрический метод	1.00	-
159	-	-	674722.00	2225897.40	Картометрический метод	1.00	-

3. Сведения о характерных точках части (частей) границы объекта

Обозначение характерных точек части границы	Существующие координаты, м		Измененные (уточненные) координаты, м		Метод определения координат характерной точки	Средняя квадратическая погрешность положения характерной точки (Mt), м	Описание обозначения точки на местности (при наличии)
	X	Y	X	Y			
1	2	3	4	5	6	7	8
160	-	-	674720.70	2225900.75	Картометрический метод	1.00	-
161	-	-	674716.77	2225910.77	Картометрический метод	1.00	-
162	-	-	674712.00	2225925.79	Картометрический метод	1.00	-
163	-	-	674711.73	2225927.81	Картометрический метод	1.00	-
164	-	-	674708.13	2225955.10	Картометрический метод	1.00	-
165	-	-	674686.69	2225951.86	Картометрический метод	1.00	-
166	-	-	674621.75	2225970.77	Картометрический метод	1.00	-
167	-	-	674620.30	2225959.70	Картометрический метод	1.00	-
168	-	-	674627.27	2225903.57	Картометрический метод	1.00	-
169	-	-	674630.42	2225878.37	Картометрический метод	1.00	-
170	-	-	674638.18	2225854.22	Картометрический метод	1.00	-
171	-	-	674659.87	2225786.86	Картометрический метод	1.00	-
172	-	-	674681.40	2225720.00	Картометрический метод	1.00	-
173	-	-	674689.06	2225704.13	Картометрический метод	1.00	-
174	-	-	674708.98	2225685.99	Картометрический метод	1.00	-
175	-	-	674749.71	2225653.56	Картометрический метод	1.00	-
176	-	-	674774.85	2225630.53	Картометрический метод	1.00	-
177	-	-	674776.08	2225621.54	Картометрический метод	1.00	-
178	-	-	674789.58	2225530.26	Картометрический метод	1.00	-
179	-	-	674799.34	2225446.67	Картометрический метод	1.00	-
180	-	-	674830.15	2225451.24	Картометрический метод	1.00	-
181	-	-	674934.79	2225453.29	Картометрический метод	1.00	-
182	-	-	674933.63	2225434.28	Картометрический метод	1.00	-
183	-	-	674947.10	2225431.57	Картометрический метод	1.00	-
184	-	-	674951.91	2225452.49	Картометрический метод	1.00	-

3. Сведения о характерных точках части (частей) границы объекта

Обозначение характерных точек части границы	Существующие координаты, м		Измененные (уточненные) координаты, м		Метод определения координат характерной точки	Средняя квадратическая погрешность положения характерной точки (Mt), м	Описание обозначения точки на местности (при наличии)
	X	Y	X	Y			
1	2	3	4	5	6	7	8
185	-	-	675025.41	2225439.94	Картометрический метод	1.00	-
186	-	-	675142.15	2225389.71	Картометрический метод	1.00	-
187	-	-	675206.97	2225376.05	Картометрический метод	1.00	-
188	-	-	675198.42	2225478.90	Картометрический метод	1.00	-
189	-	-	675129.18	2225547.24	Картометрический метод	1.00	-
190	-	-	675125.65	2225581.07	Картометрический метод	1.00	-
191	-	-	675095.15	2225585.12	Картометрический метод	1.00	-
192	-	-	675092.95	2225611.22	Картометрический метод	1.00	-
193	-	-	675129.74	2225620.37	Картометрический метод	1.00	-
194	-	-	675128.67	2225633.89	Картометрический метод	1.00	-
195	-	-	675125.15	2225637.74	Картометрический метод	1.00	-
196	-	-	675121.94	2225639.41	Картометрический метод	1.00	-
197	-	-	675117.29	2225639.72	Картометрический метод	1.00	-
198	-	-	675103.44	2225634.16	Картометрический метод	1.00	-
199	-	-	675097.71	2225734.51	Картометрический метод	1.00	-
200	-	-	675096.58	2225743.58	Картометрический метод	1.00	-
201	-	-	675076.23	2225906.74	Картометрический метод	1.00	-
202	-	-	674934.86	2225887.71	Картометрический метод	1.00	-
203	-	-	674924.56	2225952.79	Картометрический метод	1.00	-
204	-	-	674923.64	2225958.62	Картометрический метод	1.00	-
205	-	-	674920.06	2225981.25	Картометрический метод	1.00	-
206	-	-	674911.89	2225976.36	Картометрический метод	1.00	-
207	-	-	674906.51	2225974.81	Картометрический метод	1.00	-
134	-	-	674900.70	2225973.10	Картометрический метод	1.00	-

ОПИСАНИЕ МЕСТОПОЛОЖЕНИЯ ГРАНИЦ
д. Городище

(наименование объекта)

План границ объекта

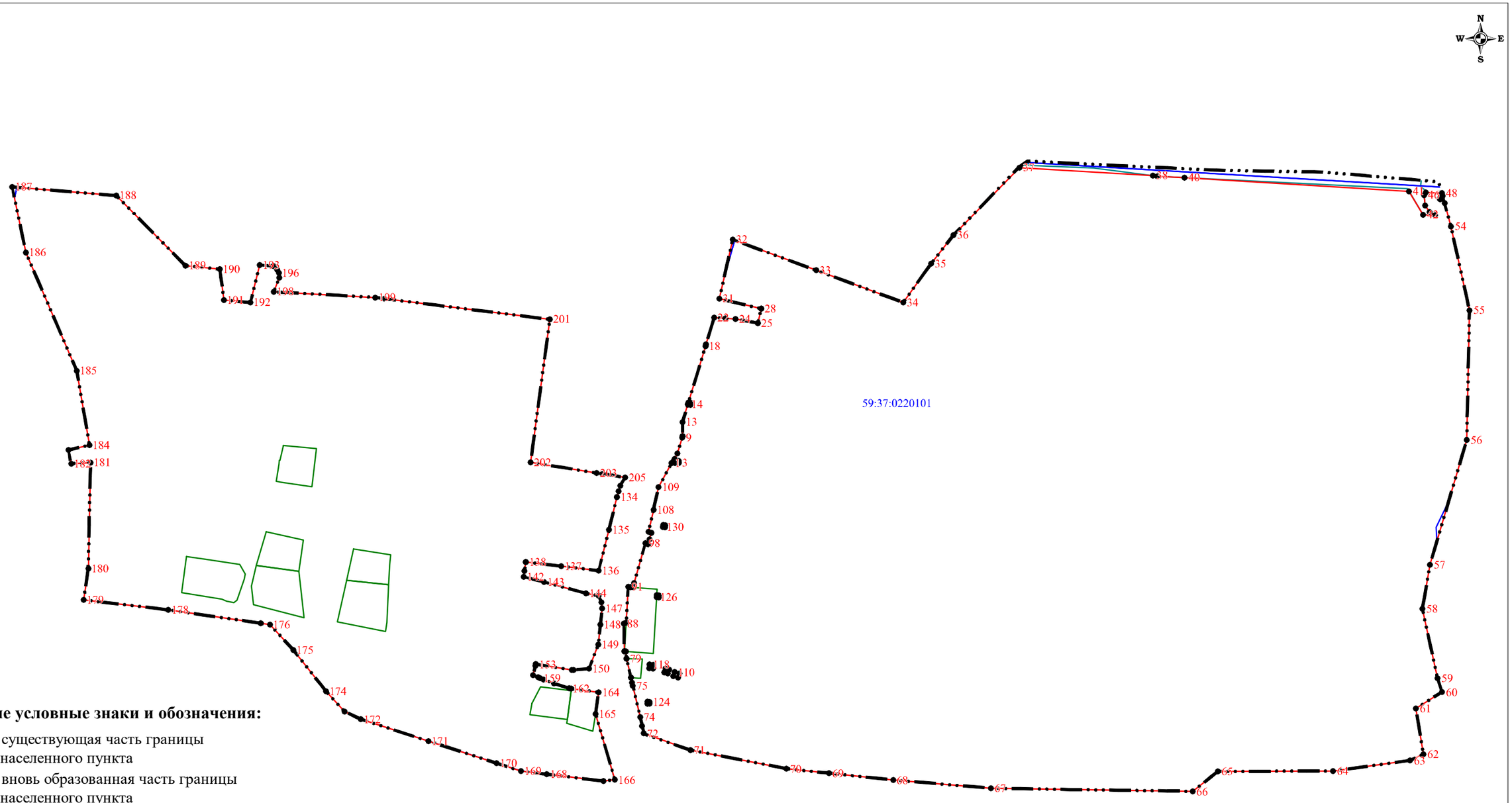

Используемые условные знаки и обозначения:

- существующая часть границы населенного пункта
- вновь образованная часть границы населенного пункта
- 59:37:0080101 - граница и номер кадастрового квартала
- граница земельного участка внесенного в ЕГРН
- 1 - поворотная точка существующей границы населенного пункта

Подпись _____ Л.П. Рыкалина 23 марта 2023 г.

Место для оттиска печати (при наличии) лица, составившего описание местоположения границ объекта

ГРАФИЧЕСКОЕ ОПИСАНИЕ
местоположения границ населенных пунктов, территориальных зон, особо охраняемых природных территорий, зон с особыми условиями использования территории

деревня Гунина Кузнецово Пермский край

(наименование объекта, местоположение границ которого описано (далее - объект))

Раздел 1

Сведения об объекте

№ п/п	Характеристики объекта	Описание характеристик
1	2	3
1.	Местоположение объекта	Пермский край, деревня Гунина
2.	Площадь объекта +/- величина погрешности определения площади (Р +/- Дельта Р)	168699 +/- 1438 м²
3.	Иные характеристики объекта	-

Раздел 2

Сведения о местоположении границ объекта

1. Система координат -

2. Сведения о характерных точках границ объекта

Обозначение характерных точек границ	Координаты, м		Метод определения координат характерной точки	Средняя квадратическая погрешность положения характерной точки (Mt), м	Описание обозначения точки на местности (при наличии)
	X	Y			
1	2	3	4	5	6
-	-	-	-	-	-

3. Сведения о характерных точках части (частей) границы объекта

Обозначение характерных точек части границы	Координаты, м		Метод определения координат характерной точки	Средняя квадратическая погрешность положения характерной точки (Mt), м	Описание обозначения точки на местности (при наличии)
	X	Y			
1	2	3	4	5	6
-	-	-	-	-	-

Раздел 3

Сведения о местоположении измененных (уточненных) границ объекта

1. Система координат МСК-59, зона 2

2. Сведения о характерных точках границ объекта

Обозначение характерных точек границ	Существующие координаты, м		Измененные (уточненные) координаты, м		Метод определения координат характерной точки	Средняя квадратическая погрешность положения характерной точки (Mt), м	Описание обозначения точки на местности (при наличии)
	X	Y	X	Y			
1	2	3	4	5	6	7	8
-	-	-	-	-	-	-	

3. Сведения о характерных точках части (частей) границы объекта

Обозначение характерных точек части границы	Существующие координаты, м		Измененные (уточненные) координаты, м		Метод определения координат характерной точки	Средняя квадратическая погрешность положения характерной точки (Mt), м	Описание обозначения точки на местности (при наличии)
	X	Y	X	Y			
1	2	3	4	5	6	7	8
Часть 1							
1	692310.20	2208989.40	692310.20	2208989.40	Картометрический метод	1.00	-
2	692296.80	2209010.20	692296.80	2209010.20	Картометрический метод	1.00	-
3	692314.60	2209074.20	692314.60	2209074.20	Картометрический метод	1.00	-
4	692322.80	2209131.60	692322.80	2209131.60	Картометрический метод	1.00	-
5	692326.20	2209156.10	692326.20	2209156.10	Картометрический метод	1.00	-
6	692299.50	2209161.10	692299.50	2209161.10	Картометрический метод	1.00	-
7	692305.60	2209182.10	692305.60	2209182.10	Картометрический метод	1.00	-
8	692325.60	2209180.50	692325.60	2209180.50	Картометрический метод	1.00	-
9	692324.70	2209217.80	692324.70	2209217.80	Картометрический метод	1.00	-
10	692024.50	2209191.80	692024.50	2209191.80	Картометрический метод	1.00	-
11	691999.70	2209187.90	691999.70	2209187.90	Картометрический метод	1.00	-
12	691994.65	2209186.67	691994.65	2209186.67	Картометрический метод	1.00	-
13	691961.10	2209178.50	691961.10	2209178.50	Картометрический метод	1.00	-
14	691950.90	2209175.80	691950.90	2209175.80	Картометрический метод	1.00	-
15	691942.80	2209180.40	691942.80	2209180.40	Картометрический метод	1.00	-
16	691942.79	2209180.41	691942.79	2209180.41	Картометрический метод	1.00	-

3. Сведения о характерных точках части (частей) границы объекта

Обозначение характерных точек части границы	Существующие координаты, м		Измененные (уточненные) координаты, м		Метод определения координат характерной точки	Средняя квадратическая погрешность положения характерной точки (Mt), м	Описание обозначения точки на местности (при наличии)
	X	Y	X	Y			
1	2	3	4	5	6	7	8
17	691939.99	2209177.91	691939.99	2209177.91	Картометрический метод	1.00	-
18	691937.47	2209180.74	691937.47	2209180.74	Картометрический метод	1.00	-
19	691940.30	2209183.25	691940.30	2209183.25	Картометрический метод	1.00	-
20	691941.89	2209181.45	691941.89	2209181.45	Картометрический метод	1.00	-
21	691940.33	2209183.27	691940.33	2209183.27	Картометрический метод	1.00	-
22	691940.20	2209183.40	691940.20	2209183.40	Картометрический метод	1.00	-
23	691937.30	2209180.70	691937.30	2209180.70	Картометрический метод	1.00	-
24	691939.90	2209177.70	691939.90	2209177.70	Картометрический метод	1.00	-
25	691949.00	2209171.50	691949.00	2209171.50	Картометрический метод	1.00	-
26	691948.19	2209168.77	691948.19	2209168.77	Картометрический метод	1.00	-
27	691945.42	2209160.18	691945.42	2209160.18	Картометрический метод	1.00	-
28	691940.50	2209144.90	691940.50	2209144.90	Картометрический метод	1.00	-
29	691907.26	2209143.07	691907.26	2209143.07	Картометрический метод	1.00	-
30	691870.49	2209141.05	691870.49	2209141.05	Картометрический метод	1.00	-
31	691833.30	2209139.00	691833.30	2209139.00	Картометрический метод	1.00	-
32	691717.50	2209135.70	691717.50	2209135.70	Картометрический метод	1.00	-
33	691697.33	2209123.02	691697.33	2209123.02	Картометрический метод	1.00	-
34	691696.96	2209122.33	691696.96	2209122.33	Картометрический метод	1.00	-
35	691635.20	2208998.80	691635.20	2208998.80	Картометрический метод	1.00	-
36	691662.60	2208983.50	691662.60	2208983.50	Картометрический метод	1.00	-
37	691716.90	2208958.60	691716.90	2208958.60	Картометрический метод	1.00	-
38	691810.10	2208914.50	691810.10	2208914.50	Картометрический метод	1.00	-
39	692028.31	2208902.29	692028.31	2208902.29	Картометрический метод	1.00	-
40	692035.04	2208886.44	692035.04	2208886.44	Картометрический метод	1.00	-
41	692053.28	2208879.36	692053.28	2208879.36	Картометрический метод	1.00	-

3. Сведения о характерных точках части (частей) границы объекта

Обозначение характерных точек части границы	Существующие координаты, м		Измененные (уточненные) координаты, м		Метод определения координат характерной точки	Средняя квадратическая погрешность положения характерной точки (Mt), м	Описание обозначения точки на местности (при наличии)
	X	Y	X	Y			
1	2	3	4	5	6	7	8
42	692081.34	2208887.87	692081.34	2208887.87	Картометрический метод	1.00	-
43	692098.35	2208898.01	692098.35	2208898.01	Картометрический метод	1.00	-
44	692110.69	2208897.68	692110.69	2208897.68	Картометрический метод	1.00	-
45	692130.99	2208896.54	692130.99	2208896.54	Картометрический метод	1.00	-
46	692208.50	2208892.20	692208.50	2208892.20	Картометрический метод	1.00	-
47	692216.40	2208907.80	692216.40	2208907.80	Картометрический метод	1.00	-
48	692249.50	2208909.00	692249.50	2208909.00	Картометрический метод	1.00	-
49	692259.70	2208916.70	692259.70	2208916.70	Картометрический метод	1.00	-
50	692319.40	2208917.60	692319.40	2208917.60	Картометрический метод	1.00	-
51	692328.60	2208927.80	692328.60	2208927.80	Картометрический метод	1.00	-
1	692310.20	2208989.40	692310.20	2208989.40	Картометрический метод	1.00	-
52	691947.77	2209137.99	691947.77	2209137.99	Картометрический метод	1.00	-
53	691947.26	2209141.73	691947.26	2209141.73	Картометрический метод	1.00	-
54	691951.00	2209142.25	691951.00	2209142.25	Картометрический метод	1.00	-
55	691951.52	2209138.50	691951.52	2209138.50	Картометрический метод	1.00	-
52	691947.77	2209137.99	691947.77	2209137.99	Картометрический метод	1.00	-
56	691953.43	2209133.28	691953.43	2209133.28	Картометрический метод	1.00	-
57	691949.86	2209132.18	691949.86	2209132.18	Картометрический метод	1.00	-
58	691948.76	2209135.76	691948.76	2209135.76	Картометрический метод	1.00	-
59	691952.34	2209136.86	691952.34	2209136.86	Картометрический метод	1.00	-
56	691953.43	2209133.28	691953.43	2209133.28	Картометрический метод	1.00	-
60	692305.18	2209211.81	692305.18	2209211.81	Картометрический метод	1.00	-
61	692305.00	2209213.82	692305.00	2209213.82	Картометрический метод	1.00	-
62	692307.02	2209213.99	692307.02	2209213.99	Картометрический метод	1.00	-
63	692307.20	2209211.98	692307.20	2209211.98	Картометрический метод	1.00	-

3. Сведения о характерных точках части (частей) границы объекта

Обозначение характерных точек части границы	Существующие координаты, м		Измененные (уточненные) координаты, м		Метод определения координат характерной точки	Средняя квадратическая погрешность положения характерной точки (Mt), м	Описание обозначения точки на местности (при наличии)
	X	Y	X	Y			
1	2	3	4	5	6	7	8
60	692305.18	2209211.81	692305.18	2209211.81	Картометрический метод	1.00	-
64	692061.22	2209190.26	692061.22	2209190.26	Картометрический метод	1.00	-
65	692061.03	2209192.27	692061.03	2209192.27	Картометрический метод	1.00	-
66	692063.05	2209192.45	692063.05	2209192.45	Картометрический метод	1.00	-
67	692063.23	2209190.44	692063.23	2209190.44	Картометрический метод	1.00	-
64	692061.22	2209190.26	692061.22	2209190.26	Картометрический метод	1.00	-
68	692244.19	2209206.42	692244.19	2209206.42	Картометрический метод	1.00	-
69	692244.02	2209208.43	692244.02	2209208.43	Картометрический метод	1.00	-
70	692246.03	2209208.61	692246.03	2209208.61	Картометрический метод	1.00	-
71	692246.21	2209206.60	692246.21	2209206.60	Картометрический метод	1.00	-
68	692244.19	2209206.42	692244.19	2209206.42	Картометрический метод	1.00	-
72	692183.20	2209201.03	692183.20	2209201.03	Картометрический метод	1.00	-
73	692183.02	2209203.04	692183.02	2209203.04	Картометрический метод	1.00	-
74	692185.03	2209203.22	692185.03	2209203.22	Картометрический метод	1.00	-
75	692185.21	2209201.21	692185.21	2209201.21	Картометрический метод	1.00	-
72	692183.20	2209201.03	692183.20	2209201.03	Картометрический метод	1.00	-
76	692000.22	2209184.87	692000.22	2209184.87	Картометрический метод	1.00	-
77	692000.05	2209186.88	692000.05	2209186.88	Картометрический метод	1.00	-
78	692002.06	2209187.06	692002.06	2209187.06	Картометрический метод	1.00	-
79	692002.23	2209185.05	692002.23	2209185.05	Картометрический метод	1.00	-
76	692000.22	2209184.87	692000.22	2209184.87	Картометрический метод	1.00	-
80	692122.20	2209195.65	692122.20	2209195.65	Картометрический метод	1.00	-
81	-	-	692122.03	2209197.66	Картометрический метод	1.00	-
82	-	-	692124.04	2209197.83	Картометрический метод	1.00	-
83	-	-	692124.21	2209195.82	Картометрический метод	1.00	-

3. Сведения о характерных точках части (частей) границы объекта

Обозначение характерных точек части границы	Существующие координаты, м		Измененные (уточненные) координаты, м		Метод определения координат характерной точки	Средняя квадратическая погрешность положения характерной точки (Mt), м	Описание обозначения точки на местности (при наличии)
	X	Y	X	Y			
1	2	3	4	5	6	7	8
80	692122.20	2209195.65	692122.20	2209195.65	Картометрический метод	1.00	-

ОПИСАНИЕ МЕСТОПОЛОЖЕНИЯ ГРАНИЦ
д. Гунина

(наименование объекта)

План границ объекта

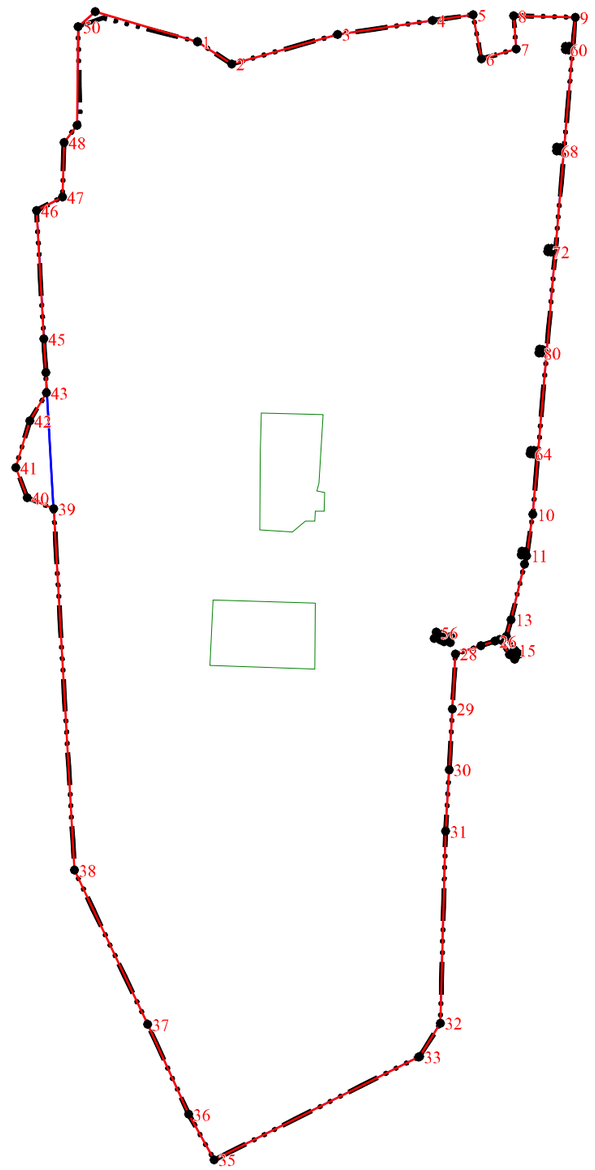

Используемые условные знаки и обозначения:

- существующая часть границы населенного пункта
- вновь образованная часть границы населенного пункта
- 54:09:020501 - граница и номер кадастрового квартала
- граница земельного участка внесенного в ЕГРН
- 1 - поворотная точка существующей границы населенного пункта

Подпись Л.П. Рыкалина 23 марта 2023 г.

Место для оттиска печати (при наличии) лица, составившего описание местоположения границ объекта

ГРАФИЧЕСКОЕ ОПИСАНИЕ
местоположения границ населенных пунктов, территориальных зон, особо охраняемых природных территорий, зон с особыми условиями использования территории

деревня Жуклино Пермский край

(наименование объекта, местоположение границ которого описано (далее - объект))

Раздел 1

Сведения об объекте

№ п/п	Характеристики объекта	Описание характеристик
1	2	3
1.	Местоположение объекта	Пермский край, деревня Жуклино
2.	Площадь объекта +/- величина погрешности определения площади (Р +/- Дельта Р)	166738 +/- 1429 м²
3.	Иные характеристики объекта	-

Раздел 2

Сведения о местоположении границ объекта

1. Система координат -

2. Сведения о характерных точках границ объекта

Обозначение характерных точек границ	Координаты, м		Метод определения координат характерной точки	Средняя квадратическая погрешность положения характерной точки (Mt), м	Описание обозначения точки на местности (при наличии)
	X	Y			
1	2	3	4	5	6
-	-	-	-	-	-

3. Сведения о характерных точках части (частей) границы объекта

Обозначение характерных точек части границы	Координаты, м		Метод определения координат характерной точки	Средняя квадратическая погрешность положения характерной точки (Mt), м	Описание обозначения точки на местности (при наличии)
	X	Y			
1	2	3	4	5	6
-	-	-	-	-	-

Раздел 3

Сведения о местоположении измененных (уточненных) границ объекта

1. Система координат МСК-59, зона 2

2. Сведения о характерных точках границ объекта

Обозначение характерных точек границ	Существующие координаты, м		Измененные (уточненные) координаты, м		Метод определения координат характерной точки	Средняя квадратическая погрешность положения характерной точки (Mt), м	Описание обозначения точки на местности (при наличии)
	X	Y	X	Y			
1	2	3	4	5	6	7	8
-	-	-	-	-	-	-	

3. Сведения о характерных точках части (частей) границы объекта

Обозначение характерных точек части границы	Существующие координаты, м		Измененные (уточненные) координаты, м		Метод определения координат характерной точки	Средняя квадратическая погрешность положения характерной точки (Mt), м	Описание обозначения точки на местности (при наличии)
	X	Y	X	Y			
1	2	3	4	5	6	7	8
Часть 1							
1	640422.11	2274799.63	640422.11	2274799.63	Картометрический метод	1.00	-
2	640421.30	2274850.50	640421.30	2274850.50	Картометрический метод	1.00	-
3	640420.40	2274906.10	640420.40	2274906.10	Картометрический метод	1.00	-
4	640400.39	2274918.90	640400.39	2274918.90	Картометрический метод	1.00	-
5	640392.72	2274921.17	640392.72	2274921.17	Картометрический метод	1.00	-
6	640370.60	2274933.75	640370.60	2274933.75	Картометрический метод	1.00	-
7	640356.76	2274946.78	640356.76	2274946.78	Картометрический метод	1.00	-
8	640328.10	2274965.10	640328.10	2274965.10	Картометрический метод	1.00	-
9	640262.20	2274987.50	640262.20	2274987.50	Картометрический метод	1.00	-
10	640264.11	2274993.84	640264.11	2274993.84	Картометрический метод	1.00	-
11	640252.66	2274996.87	640252.66	2274996.87	Картометрический метод	1.00	-
12	640267.87	2275032.26	640267.87	2275032.26	Картометрический метод	1.00	-
13	640246.15	2275038.00	640246.15	2275038.00	Картометрический метод	1.00	-
14	640251.62	2275076.43	640251.62	2275076.43	Картометрический метод	1.00	-
15	640223.57	2275084.11	640223.57	2275084.11	Картометрический метод	1.00	-
16	640217.41	2275051.14	640217.41	2275051.14	Картометрический метод	1.00	-

3. Сведения о характерных точках части (частей) границы объекта

Обозначение характерных точек части границы	Существующие координаты, м		Измененные (уточненные) координаты, м		Метод определения координат характерной точки	Средняя квадратическая погрешность положения характерной точки (Mt), м	Описание обозначения точки на местности (при наличии)
	X	Y	X	Y			
1	2	3	4	5	6	7	8
17	640177.75	2275060.73	640177.75	2275060.73	Картометрический метод	1.00	-
18	640167.60	2275019.04	640167.60	2275019.04	Картометрический метод	1.00	-
19	640153.42	2274960.83	640153.42	2274960.83	Картометрический метод	1.00	-
20	640132.31	2274874.10	640132.31	2274874.10	Картометрический метод	1.00	-
21	640114.76	2274798.58	640114.76	2274798.58	Картометрический метод	1.00	-
22	640100.74	2274795.04	640100.74	2274795.04	Картометрический метод	1.00	-
23	640092.83	2274791.72	640092.83	2274791.72	Картометрический метод	1.00	-
24	640090.55	2274787.48	640090.55	2274787.48	Картометрический метод	1.00	-
25	640093.82	2274780.06	640093.82	2274780.06	Картометрический метод	1.00	-
26	640101.65	2274765.30	640101.65	2274765.30	Картометрический метод	1.00	-
27	640105.18	2274758.08	640105.18	2274758.08	Картометрический метод	1.00	-
28	640112.50	2274750.51	640112.50	2274750.51	Картометрический метод	1.00	-
29	640119.36	2274746.46	640119.36	2274746.46	Картометрический метод	1.00	-
30	640143.81	2274746.18	640143.81	2274746.18	Картометрический метод	1.00	-
31	640154.16	2274748.68	640154.16	2274748.68	Картометрический метод	1.00	-
32	640171.24	2274758.11	640171.24	2274758.11	Картометрический метод	1.00	-
33	640183.28	2274751.20	640183.28	2274751.20	Картометрический метод	1.00	-
34	640173.10	2274727.59	640173.10	2274727.59	Картометрический метод	1.00	-
35	640198.96	2274710.96	640198.96	2274710.96	Картометрический метод	1.00	-
36	640200.69	2274700.28	640200.69	2274700.28	Картометрический метод	1.00	-
37	640197.71	2274696.99	640197.71	2274696.99	Картометрический метод	1.00	-
38	640230.60	2274660.80	640230.60	2274660.80	Картометрический метод	1.00	-
39	640262.85	2274652.28	640262.85	2274652.28	Картометрический метод	1.00	-
40	640286.31	2274639.04	640286.31	2274639.04	Картометрический метод	1.00	-
41	640312.40	2274638.60	640312.40	2274638.60	Картометрический метод	1.00	-

3. Сведения о характерных точках части (частей) границы объекта							
Обозначение характерных точек части границы	**Существующие координаты, м**		**Измененные (уточненные) координаты, м**		**Метод определения координат характерной точки**	**Средняя квадратическая погрешность положения характерной точки (Mt), м**	**Описание обозначения точки на местности (при наличии)**
	X	**Y**	**X**	**Y**			
1	**2**	**3**	**4**	**5**	**6**	**7**	**8**
42	640322.40	2274664.00	640322.40	2274664.00	Картометрический метод	1.00	-
43	640355.10	2274659.10	640355.10	2274659.10	Картометрический метод	1.00	-
44	640371.11	2274687.74	640371.11	2274687.74	Картометрический метод	1.00	-
45	640389.20	2274720.20	640389.20	2274720.20	Картометрический метод	1.00	-
46	640405.70	2274749.80	640405.70	2274749.80	Картометрический метод	1.00	-
47	640421.50	2274778.10	640421.50	2274778.10	Картометрический метод	1.00	-
48	640422.44	2274779.82	640422.44	2274779.82	Картометрический метод	1.00	-
1	640422.11	2274799.63	640422.11	2274799.63	Картометрический метод	1.00	-
Часть 2							
49	640124.62	2274487.64	640124.62	2274487.64	Картометрический метод	1.00	-
50	640061.75	2274488.29	640061.75	2274488.29	Картометрический метод	1.00	-
51	640055.21	2274489.66	640055.21	2274489.66	Картометрический метод	1.00	-
52	640047.27	2274455.12	640047.27	2274455.12	Картометрический метод	1.00	-
53	640020.30	2274431.23	640020.30	2274431.23	Картометрический метод	1.00	-
54	640013.70	2274425.22	640013.70	2274425.22	Картометрический метод	1.00	-
55	639991.24	2274377.08	639991.24	2274377.08	Картометрический метод	1.00	-
56	640010.98	2274318.58	640010.98	2274318.58	Картометрический метод	1.00	-
57	640036.87	2274243.70	640036.87	2274243.70	Картометрический метод	1.00	-
58	640044.16	2274221.84	640044.16	2274221.84	Картометрический метод	1.00	-
59	640023.30	2274178.30	640023.30	2274178.30	Картометрический метод	1.00	-
60	640023.40	2274168.88	640023.40	2274168.88	Картометрический метод	1.00	-
61	640026.27	2274162.21	640026.27	2274162.21	Картометрический метод	1.00	-
62	640032.04	2274152.35	640032.04	2274152.35	Картометрический метод	1.00	-
63	640034.92	2274147.44	640034.92	2274147.44	Картометрический метод	1.00	-
64	640038.76	2274144.43	640038.76	2274144.43	Картометрический метод	1.00	-
65	640044.54	2274140.49	640044.54	2274140.49	Картометрический метод	1.00	-

3. Сведения о характерных точках части (частей) границы объекта

Обозначение характерных точек части границы	Существующие координаты, м		Измененные (уточненные) координаты, м		Метод определения координат характерной точки	Средняя квадратическая погрешность положения характерной точки (Mt), м	Описание обозначения точки на местности (при наличии)
	X	Y	X	Y			
1	2	3	4	5	6	7	8
66	640072.04	2274141.07	640072.04	2274141.07	Картометрический метод	1.00	-
67	640077.27	2274141.92	640077.27	2274141.92	Картометрический метод	1.00	-
68	640097.27	2274133.26	640097.27	2274133.26	Картометрический метод	1.00	-
69	640099.91	2274129.95	640099.91	2274129.95	Картометрический метод	1.00	-
70	640101.76	2274126.18	640101.76	2274126.18	Картометрический метод	1.00	-
71	640109.37	2274116.72	640109.37	2274116.72	Картометрический метод	1.00	-
72	640113.34	2274113.47	640113.34	2274113.47	Картометрический метод	1.00	-
73	640119.12	2274111.26	640119.12	2274111.26	Картометрический метод	1.00	-
74	640125.09	2274110.55	640125.09	2274110.55	Картометрический метод	1.00	-
75	640128.82	2274113.02	640128.82	2274113.02	Картометрический метод	1.00	-
76	640130.82	2274117.27	640130.82	2274117.27	Картометрический метод	1.00	-
77	640133.85	2274120.37	640133.85	2274120.37	Картометрический метод	1.00	-
78	640139.14	2274123.74	640139.14	2274123.74	Картометрический метод	1.00	-
79	640143.64	2274126.05	640143.64	2274126.05	Картометрический метод	1.00	-
80	640152.92	2274137.79	640152.92	2274137.79	Картометрический метод	1.00	-
81	640154.13	2274143.01	640154.13	2274143.01	Картометрический метод	1.00	-
82	640150.39	2274148.81	640150.39	2274148.81	Картометрический метод	1.00	-
83	640129.23	2274157.80	640129.23	2274157.80	Картометрический метод	1.00	-
84	640123.86	2274161.66	640123.86	2274161.66	Картометрический метод	1.00	-
85	640120.51	2274165.62	640120.51	2274165.62	Картометрический метод	1.00	-
86	640116.70	2274170.35	640116.70	2274170.35	Картометрический метод	1.00	-
87	640115.99	2274175.14	640115.99	2274175.14	Картометрический метод	1.00	-
88	640117.24	2274180.70	640117.24	2274180.70	Картометрический метод	1.00	-
89	640124.16	2274189.60	640124.16	2274189.60	Картометрический метод	1.00	-
90	640130.16	2274194.77	640130.16	2274194.77	Картометрический метод	1.00	-

3. Сведения о характерных точках части (частей) границы объекта

Обозначение характерных точек части границы	Существующие координаты, м		Измененные (уточненные) координаты, м		Метод определения координат характерной точки	Средняя квадратическая погрешность положения характерной точки (Mt), м	Описание обозначения точки на местности (при наличии)
	X	Y	X	Y			
1	2	3	4	5	6	7	8
91	640139.43	2274201.45	640139.43	2274201.45	Картометрический метод	1.00	-
92	640147.08	2274203.84	640147.08	2274203.84	Картометрический метод	1.00	-
93	640153.28	2274203.93	640153.28	2274203.93	Картометрический метод	1.00	-
94	640176.00	2274192.30	640176.00	2274192.30	Картометрический метод	1.00	-
95	640186.35	2274188.86	640186.35	2274188.86	Картометрический метод	1.00	-
96	640196.99	2274190.77	640196.99	2274190.77	Картометрический метод	1.00	-
97	640205.83	2274194.12	640205.83	2274194.12	Картометрический метод	1.00	-
98	640189.46	2274205.54	640189.46	2274205.54	Картометрический метод	1.00	-
99	640180.57	2274209.49	640180.57	2274209.49	Картометрический метод	1.00	-
100	640143.99	2274228.80	640143.99	2274228.80	Картометрический метод	1.00	-
101	640138.16	2274235.26	640138.16	2274235.26	Картометрический метод	1.00	-
102	640132.30	2274242.33	640132.30	2274242.33	Картометрический метод	1.00	-
103	640131.48	2274248.55	640131.48	2274248.55	Картометрический метод	1.00	-
104	640134.33	2274254.43	640134.33	2274254.43	Картометрический метод	1.00	-
105	640138.31	2274257.75	640138.31	2274257.75	Картометрический метод	1.00	-
106	640142.57	2274258.79	640142.57	2274258.79	Картометрический метод	1.00	-
107	640146.14	2274258.06	640146.14	2274258.06	Картометрический метод	1.00	-
108	640149.05	2274254.85	640149.05	2274254.85	Картометрический метод	1.00	-
109	640153.94	2274252.42	640153.94	2274252.42	Картометрический метод	1.00	-
110	640160.98	2274248.11	640160.98	2274248.11	Картометрический метод	1.00	-
111	640165.41	2274246.47	640165.41	2274246.47	Картометрический метод	1.00	-
112	640167.89	2274245.80	640167.89	2274245.80	Картометрический метод	1.00	-
113	640170.51	2274244.87	640170.51	2274244.87	Картометрический метод	1.00	-
114	640194.54	2274294.62	640194.54	2274294.62	Картометрический метод	1.00	-
115	640200.49	2274312.91	640200.49	2274312.91	Картометрический метод	1.00	-

3. Сведения о характерных точках части (частей) границы объекта

Обозначение характерных точек части границы	Существующие координаты, м		Измененные (уточненные) координаты, м		Метод определения координат характерной точки	Средняя квадратическая погрешность положения характерной точки (Mt), м	Описание обозначения точки на местности (при наличии)
	X	Y	X	Y			
1	2	3	4	5	6	7	8
116	640207.59	2274329.58	640207.59	2274329.58	Картометрический метод	1.00	-
117	640210.32	2274336.49	640210.32	2274336.49	Картометрический метод	1.00	-
118	640212.80	2274342.46	640212.80	2274342.46	Картометрический метод	1.00	-
119	640216.00	2274347.80	640216.00	2274347.80	Картометрический метод	1.00	-
120	640225.08	2274356.87	640225.08	2274356.87	Картометрический метод	1.00	-
121	640236.30	2274364.70	640236.30	2274364.70	Картометрический метод	1.00	-
122	640249.20	2274372.40	640249.20	2274372.40	Картометрический метод	1.00	-
123	640257.43	2274393.98	640257.43	2274393.98	Картометрический метод	1.00	-
124	640253.80	2274400.20	640253.80	2274400.20	Картометрический метод	1.00	-
125	640249.69	2274411.50	640249.69	2274411.50	Картометрический метод	1.00	-
126	640253.08	2274456.13	640253.08	2274456.13	Картометрический метод	1.00	-
127	640256.48	2274463.02	640256.48	2274463.02	Картометрический метод	1.00	-
128	640270.91	2274473.73	640270.91	2274473.73	Картометрический метод	1.00	-
129	640280.56	2274478.92	640280.56	2274478.92	Картометрический метод	1.00	-
130	640224.65	2274580.14	640224.65	2274580.14	Картометрический метод	1.00	-
131	640205.00	2274583.14	640205.00	2274583.14	Картометрический метод	1.00	-
132	640194.97	2274586.57	640194.97	2274586.57	Картометрический метод	1.00	-
133	640152.63	2274646.26	640152.63	2274646.26	Картометрический метод	1.00	-
134	640102.03	2274622.60	640102.03	2274622.60	Картометрический метод	1.00	-
135	640107.89	2274567.41	640107.89	2274567.41	Картометрический метод	1.00	-
136	640130.04	2274540.11	640130.04	2274540.11	Картометрический метод	1.00	-
137	640130.93	2274492.21	640130.93	2274492.21	Картометрический метод	1.00	-
138	640124.59	2274487.65	640124.59	2274487.65	Картометрический метод	1.00	-
49	640124.62	2274487.64	640124.62	2274487.64	Картометрический метод	1.00	-
139	-	-	640245.71	2274386.20	Картометрический метод	1.00	-

3. Сведения о характерных точках части (частей) границы объекта

Обозначение характерных точек части границы	Существующие координаты, м		Измененные (уточненные) координаты, м		Метод определения координат характерной точки	Средняя квадратическая погрешность положения характерной точки (Mt), м	Описание обозначения точки на местности (при наличии)
	X	Y	X	Y			
1	2	3	4	5	6	7	8
140	-	-	640242.56	2274388.30	Картометрический метод	1.00	-
141	-	-	640240.46	2274385.16	Картометрический метод	1.00	-
142	-	-	640243.61	2274383.06	Картометрический метод	1.00	-
139	-	-	640245.71	2274386.20	Картометрический метод	1.00	-
143	-	-	640142.68	2274216.22	Картометрический метод	1.00	-
144	-	-	640144.38	2274219.60	Картометрический метод	1.00	-
145	-	-	640141.00	2274221.29	Картометрический метод	1.00	-
146	-	-	640139.30	2274217.92	Картометрический метод	1.00	-
143	-	-	640142.68	2274216.22	Картометрический метод	1.00	-
147	-	-	640243.40	2274390.64	Картометрический метод	1.00	-
148	-	-	640242.20	2274394.19	Картометрический метод	1.00	-
149	-	-	640238.66	2274392.99	Картометрический метод	1.00	-
150	-	-	640239.85	2274389.44	Картометрический метод	1.00	-
147	-	-	640243.40	2274390.64	Картометрический метод	1.00	-
151	-	-	640175.93	2274273.01	Картометрический метод	1.00	-
152	-	-	640176.98	2274274.74	Картометрический метод	1.00	-
153	-	-	640175.24	2274275.79	Картометрический метод	1.00	-
154	-	-	640174.20	2274274.06	Картометрический метод	1.00	-
151	-	-	640175.93	2274273.01	Картометрический метод	1.00	-
155	-	-	640113.50	2274153.10	Картометрический метод	1.00	-
156	-	-	640115.36	2274152.32	Картометрический метод	1.00	-
157	-	-	640116.13	2274154.19	Картометрический метод	1.00	-
158	-	-	640114.27	2274154.96	Картометрический метод	1.00	-
155	-	-	640113.50	2274153.10	Картометрический метод	1.00	-

ОПИСАНИЕ МЕСТОПОЛОЖЕНИЯ ГРАНИЦ
д. Жуклино

(наименование объекта)

План границ объекта

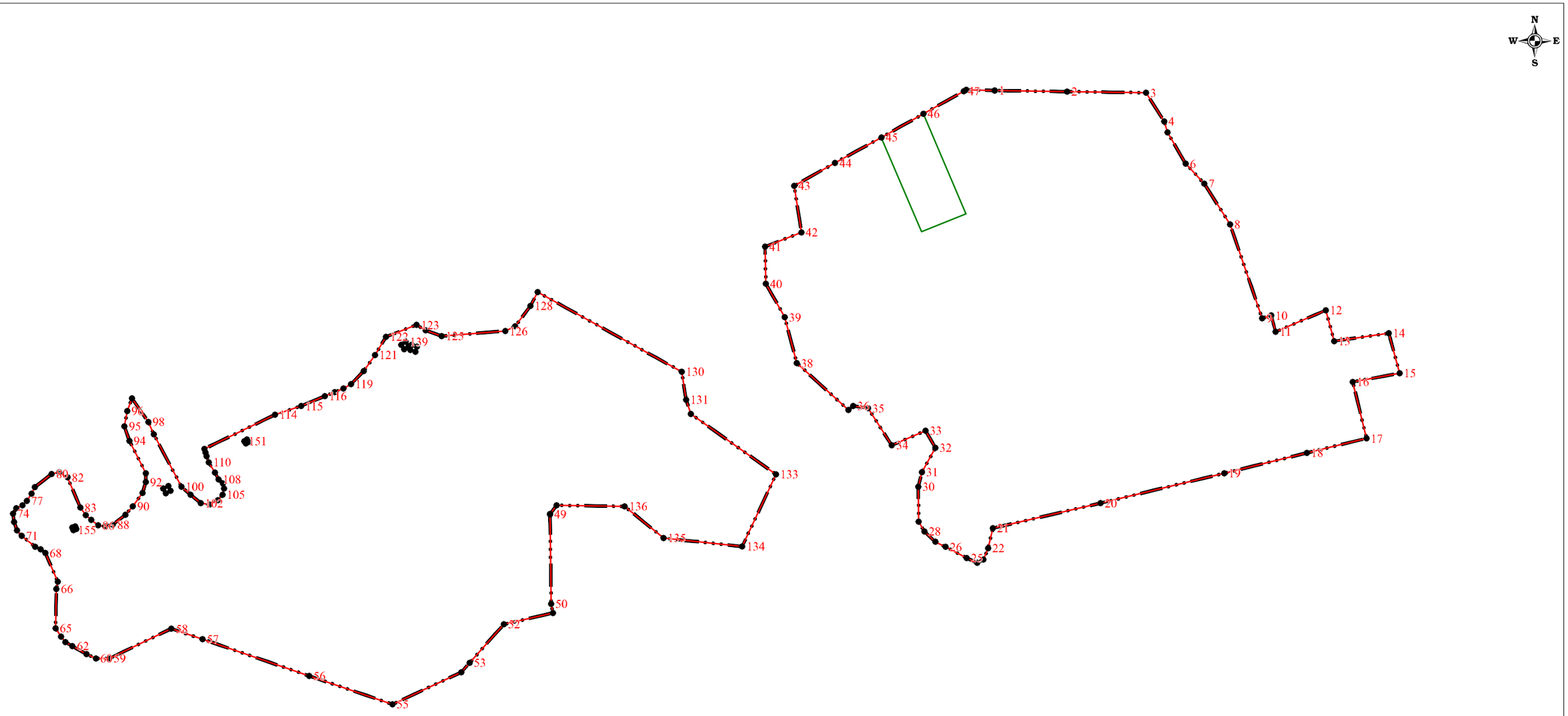

Используемые условные знаки и обозначения:

- существующая часть границы населенного пункта
- вновь образованная часть границы населенного пункта
- 59:37:0080101 - граница и номер кадастрового квартала
- граница земельного участка внесенного в ЕГРН
- 1 - поворотная точка существующей границы населенного пункта

Подпись _____ Л.П. Рыкалина 23 марта 2023 г.

Место для оттиска печати (при наличии) лица, составившего описание местоположения границ объекта

ГРАФИЧЕСКОЕ ОПИСАНИЕ
местоположения границ населенных пунктов, территориальных зон, особо охраняемых природных территорий, зон с особыми условиями использования территории

деревня Загижка Пермский край

(наименование объекта, местоположение границ которого описано (далее - объект))

Раздел 1

Сведения об объекте

№ п/п	Характеристики объекта	Описание характеристик
1	2	3
1.	Местоположение объекта	Пермский край, деревня Загижка
2.	Площадь объекта +/- величина погрешности определения площади (Р +/- Дельта Р)	187989 +/- 1518 м²
3.	Иные характеристики объекта	-

Раздел 2

Сведения о местоположении границ объекта

1. Система координат -

2. Сведения о характерных точках границ объекта

Обозначение характерных точек границ	Координаты, м		Метод определения координат характерной точки	Средняя квадратическая погрешность положения характерной точки (Mt), м	Описание обозначения точки на местности (при наличии)
	X	Y			
1	2	3	4	5	6
-	-	-	-	-	-

3. Сведения о характерных точках части (частей) границы объекта

Обозначение характерных точек части границы	Координаты, м		Метод определения координат характерной точки	Средняя квадратическая погрешность положения характерной точки (Mt), м	Описание обозначения точки на местности (при наличии)
	X	Y			
1	2	3	4	5	6
-	-	-	-	-	-

Раздел 3

Сведения о местоположении измененных (уточненных) границ объекта

1. Система координат МСК-59, зона 2

2. Сведения о характерных точках границ объекта

Обозначение характерных точек границ	Существующие координаты, м		Измененные (уточненные) координаты, м		Метод определения координат характерной точки	Средняя квадратическая погрешность положения характерной точки (Mt), м	Описание обозначения точки на местности (при наличии)
	X	Y	X	Y			
1	2	3	4	5	6	7	8
-	-	-	-	-	-	-	

3. Сведения о характерных точках части (частей) границы объекта

Обозначение характерных точек части границы	Существующие координаты, м		Измененные (уточненные) координаты, м		Метод определения координат характерной точки	Средняя квадратическая погрешность положения характерной точки (Mt), м	Описание обозначения точки на местности (при наличии)
	X	Y	X	Y			
1	2	3	4	5	6	7	8
Часть 1							
1	688136.78	2207171.70	688136.78	2207171.70	Картометрический метод	1.00	-
2	688162.85	2207204.10	688162.85	2207204.10	Картометрический метод	1.00	-
3	688184.65	2207210.74	688184.65	2207210.74	Картометрический метод	1.00	-
4	688169.12	2207243.36	688169.12	2207243.36	Картометрический метод	1.00	-
5	688136.58	2207268.76	688136.58	2207268.76	Картометрический метод	1.00	-
6	688138.96	2207282.25	688138.96	2207282.25	Картометрический метод	1.00	-
7	688146.69	2207288.73	688146.69	2207288.73	Картометрический метод	1.00	-
8	688170.45	2207300.79	688170.45	2207300.79	Картометрический метод	1.00	-
9	688262.83	2207320.02	688262.83	2207320.02	Картометрический метод	1.00	-
10	688305.47	2207310.84	688305.47	2207310.84	Картометрический метод	1.00	-
11	688324.10	2207320.38	688324.10	2207320.38	Картометрический метод	1.00	-
12	688358.51	2207342.06	688358.51	2207342.06	Картометрический метод	1.00	-
13	688369.88	2207353.36	688369.88	2207353.36	Картометрический метод	1.00	-
14	688376.94	2207360.37	688376.94	2207360.37	Картометрический метод	1.00	-
15	688389.07	2207374.62	688389.07	2207374.62	Картометрический метод	1.00	-
16	688396.79	2207385.09	688396.79	2207385.09	Картометрический метод	1.00	-

3. Сведения о характерных точках части (частей) границы объекта

Обозначение характерных точек части границы	Существующие координаты, м		Измененные (уточненные) координаты, м		Метод определения координат характерной точки	Средняя квадратическая погрешность положения характерной точки (Mt), м	Описание обозначения точки на местности (при наличии)
	X	Y	X	Y			
1	2	3	4	5	6	7	8
17	688401.24	2207396.28	688401.24	2207396.28	Картометрический метод	1.00	-
18	688407.69	2207421.72	688407.69	2207421.72	Картометрический метод	1.00	-
19	688375.32	2207429.64	688375.32	2207429.64	Картометрический метод	1.00	-
20	688337.50	2207442.61	688337.50	2207442.61	Картометрический метод	1.00	-
21	688282.94	2207464.02	688282.94	2207464.02	Картометрический метод	1.00	-
22	688276.37	2207466.54	688276.37	2207466.54	Картометрический метод	1.00	-
23	688264.51	2207471.07	688264.51	2207471.07	Картометрический метод	1.00	-
24	688258.61	2207474.87	688258.61	2207474.87	Картометрический метод	1.00	-
25	688257.65	2207500.84	688257.65	2207500.84	Картометрический метод	1.00	-
26	688252.87	2207537.99	688252.87	2207537.99	Картометрический метод	1.00	-
27	688244.63	2207617.82	688244.63	2207617.82	Картометрический метод	1.00	-
28	688246.77	2207627.56	688246.77	2207627.56	Картометрический метод	1.00	-
29	688261.80	2207670.43	688261.80	2207670.43	Картометрический метод	1.00	-
30	688219.17	2207694.24	688219.17	2207694.24	Картометрический метод	1.00	-
31	688201.85	2207675.77	688201.85	2207675.77	Картометрический метод	1.00	-
32	688144.33	2207703.90	688144.33	2207703.90	Картометрический метод	1.00	-
33	688116.19	2207723.34	688116.19	2207723.34	Картометрический метод	1.00	-
34	688065.32	2207758.47	688065.32	2207758.47	Картометрический метод	1.00	-
35	688006.89	2207695.97	688006.89	2207695.97	Картометрический метод	1.00	-
36	688005.40	2207687.50	688005.40	2207687.50	Картометрический метод	1.00	-
37	687985.10	2207610.50	687985.10	2207610.50	Картометрический метод	1.00	-
38	687976.50	2207585.40	687976.50	2207585.40	Картометрический метод	1.00	-
39	687960.20	2207568.60	687960.20	2207568.60	Картометрический метод	1.00	-
40	687926.11	2207545.83	687926.11	2207545.83	Картометрический метод	1.00	-
41	687915.98	2207538.38	687915.98	2207538.38	Картометрический метод	1.00	-

3. Сведения о характерных точках части (частей) границы объекта

Обозначение характерных точек части границы	Существующие координаты, м		Измененные (уточненные) координаты, м		Метод определения координат характерной точки	Средняя квадратическая погрешность положения характерной точки (Mt), м	Описание обозначения точки на местности (при наличии)
	X	Y	X	Y			
1	2	3	4	5	6	7	8
42	687911.17	2207505.74	687911.17	2207505.74	Картометрический метод	1.00	-
43	687905.52	2207479.50	687905.52	2207479.50	Картометрический метод	1.00	-
44	687892.73	2207420.13	687892.73	2207420.13	Картометрический метод	1.00	-
45	687883.20	2207278.40	687883.20	2207278.40	Картометрический метод	1.00	-
46	687872.30	2207214.77	687872.30	2207214.77	Картометрический метод	1.00	-
47	687863.03	2207146.24	687863.03	2207146.24	Картометрический метод	1.00	-
48	687863.53	2207121.32	687863.53	2207121.32	Картометрический метод	1.00	-
49	687910.75	2207180.75	687910.75	2207180.75	Картометрический метод	1.00	-
50	688033.68	2207153.72	688033.68	2207153.72	Картометрический метод	1.00	-
51	-	-	688110.66	2207133.52	Картометрический метод	1.00	-
1	688136.78	2207171.70	688136.78	2207171.70	Картометрический метод	1.00	-
52	-	-	687944.01	2207544.86	Картометрический метод	1.00	-
53	-	-	687942.21	2207548.19	Картометрический метод	1.00	-
54	-	-	687945.55	2207549.99	Картометрический метод	1.00	-
55	-	-	687947.34	2207546.65	Картометрический метод	1.00	-
52	-	-	687944.01	2207544.86	Картометрический метод	1.00	-
56	-	-	687945.54	2207540.59	Картометрический метод	1.00	-
57	-	-	687944.92	2207536.90	Картометрический метод	1.00	-
58	-	-	687941.23	2207537.53	Картометрический метод	1.00	-
59	-	-	687941.86	2207541.21	Картометрический метод	1.00	-
56	-	-	687945.54	2207540.59	Картометрический метод	1.00	-
60	-	-	687993.68	2207545.10	Картометрический метод	1.00	-
61	-	-	687991.66	2207545.15	Картометрический метод	1.00	-
62	-	-	687991.72	2207547.17	Картометрический метод	1.00	-
63	-	-	687993.74	2207547.12	Картометрический метод	1.00	-

3. Сведения о характерных точках части (частей) границы объекта

Обозначение характерных точек части границы	Существующие координаты, м		Измененные (уточненные) координаты, м		Метод определения координат характерной точки	Средняя квадратическая погрешность положения характерной точки (Mt), м	Описание обозначения точки на местности (при наличии)
	X	Y	X	Y			
1	2	3	4	5	6	7	8
60	-	-	687993.68	2207545.10	Картометрический метод	1.00	-
64	-	-	688089.53	2207542.53	Картометрический метод	1.00	-
65	-	-	688087.51	2207542.59	Картометрический метод	1.00	-
66	-	-	688087.57	2207544.61	Картометрический метод	1.00	-
67	-	-	688089.59	2207544.55	Картометрический метод	1.00	-
64	-	-	688089.53	2207542.53	Картометрический метод	1.00	-
68	-	-	688041.61	2207543.82	Картометрический метод	1.00	-
69	-	-	688039.59	2207543.87	Картометрический метод	1.00	-
70	-	-	688039.65	2207545.89	Картометрический метод	1.00	-
71	-	-	688041.67	2207545.84	Картометрический метод	1.00	-
68	-	-	688041.61	2207543.82	Картометрический метод	1.00	-
72	-	-	688137.45	2207541.25	Картометрический метод	1.00	-
73	-	-	688135.43	2207541.30	Картометрический метод	1.00	-
74	-	-	688135.49	2207543.32	Картометрический метод	1.00	-
75	-	-	688137.51	2207543.27	Картометрический метод	1.00	-
72	-	-	688137.45	2207541.25	Картометрический метод	1.00	-
76	-	-	688233.31	2207538.68	Картометрический метод	1.00	-
77	-	-	688231.29	2207538.73	Картометрический метод	1.00	-
78	-	-	688231.34	2207540.75	Картометрический метод	1.00	-
79	-	-	688233.36	2207540.70	Картометрический метод	1.00	-
76	-	-	688233.31	2207538.68	Картометрический метод	1.00	-
80	-	-	688185.37	2207539.96	Картометрический метод	1.00	-
81	-	-	688183.35	2207540.02	Картометрический метод	1.00	-
82	-	-	688183.42	2207542.04	Картометрический метод	1.00	-
83	-	-	688185.43	2207541.98	Картометрический метод	1.00	-

3. Сведения о характерных точках части (частей) границы объекта

Обозначение характерных точек части границы	Существующие координаты, м		Измененные (уточненные) координаты, м		Метод определения координат характерной точки	Средняя квадратическая погрешность положения характерной точки (Mt), м	Описание обозначения точки на местности (при наличии)
	X	Y	X	Y			
1	2	3	4	5	6	7	8
80	-	-	688185.37	2207539.96	Картометрический метод	1.00	-

ОПИСАНИЕ МЕСТОПОЛОЖЕНИЯ ГРАНИЦ
д. Загижка

(наименование объекта)

План границ объекта

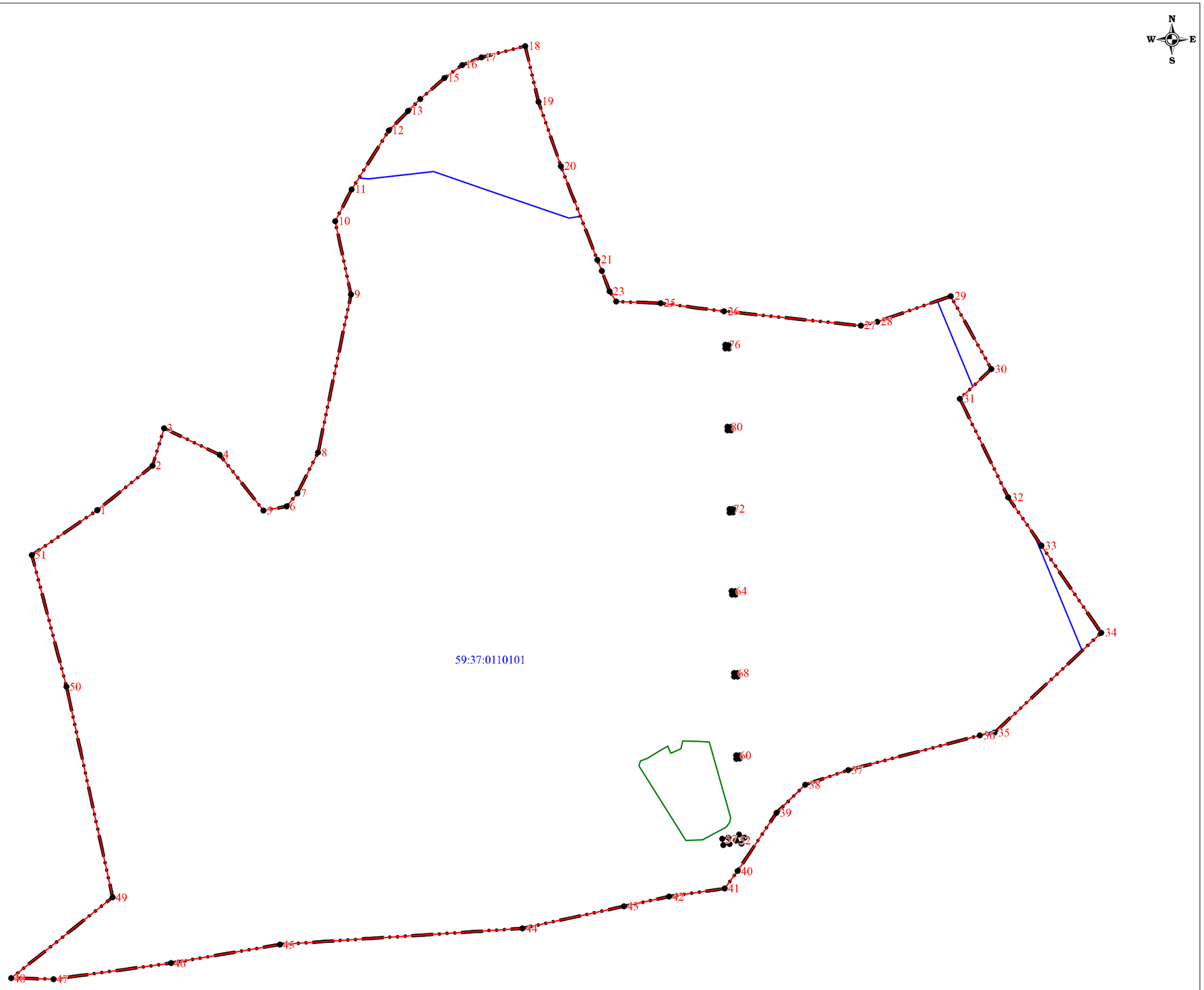

Используемые условные знаки и обозначения:

- существующая часть границы населенного пункта
- вновь образованная часть границы населенного пункта
- 59:37:0110101 - граница и номер кадастрового квартала
- граница земельного участка внесенного в ЕГРН
- 1 - поворотная точка существующей границы населенного пункта

Подпись Л.П. Рыкалина 23 марта 2023 г.

Место для оттиска печати (при наличии) лица, составившего описание местоположения границ объекта

ГРАФИЧЕСКОЕ ОПИСАНИЕ
местоположения границ населенных пунктов, территориальных зон, особо охраняемых природных территорий, зон с особыми условиями использования территории

деревня Закаменная Пермский край

(наименование объекта, местоположение границ которого описано (далее - объект))

Раздел 1

Сведения об объекте

№ п/п	Характеристики объекта	Описание характеристик
1	2	3
1.	Местоположение объекта	Пермский край, деревня Закаменная
2.	Площадь объекта +/- величина погрешности определения площади (Р +/- Дельта Р)	120084 +/- 1213 м²
3.	Иные характеристики объекта	-

Раздел 2

Сведения о местоположении границ объекта

1. Система координат -

2. Сведения о характерных точках границ объекта

Обозначение характерных точек границ	Координаты, м		Метод определения координат характерной точки	Средняя квадратическая погрешность положения характерной точки (Mt), м	Описание обозначения точки на местности (при наличии)
	X	Y			
1	2	3	4	5	6
-	-	-	-	-	-

3. Сведения о характерных точках части (частей) границы объекта

Обозначение характерных точек части границы	Координаты, м		Метод определения координат характерной точки	Средняя квадратическая погрешность положения характерной точки (Mt), м	Описание обозначения точки на местности (при наличии)
	X	Y			
1	2	3	4	5	6
-	-	-	-	-	-

Раздел 3

Сведения о местоположении измененных (уточненных) границ объекта

1. Система координат МСК-59, зона 2

2. Сведения о характерных точках границ объекта

Обозначение характерных точек границ	Существующие координаты, м		Измененные (уточненные) координаты, м		Метод определения координат характерной точки	Средняя квадратическая погрешность положения характерной точки (Mt), м	Описание обозначения точки на местности (при наличии)
	X	Y	X	Y			
1	2	3	4	5	6	7	8
-	-	-	-	-	-	-	

3. Сведения о характерных точках части (частей) границы объекта

Обозначение характерных точек части границы	Существующие координаты, м		Измененные (уточненные) координаты, м		Метод определения координат характерной точки	Средняя квадратическая погрешность положения характерной точки (Mt), м	Описание обозначения точки на местности (при наличии)
	X	Y	X	Y			
1	2	3	4	5	6	7	8
Часть 1							
1	640879.73	2269882.95	640879.73	2269882.95	Картометрический метод	1.00	-
2	640785.66	2269943.08	640785.66	2269943.08	Картометрический метод	1.00	-
3	640785.10	2269951.68	640785.10	2269951.68	Картометрический метод	1.00	-
4	640790.50	2269992.34	640790.50	2269992.34	Картометрический метод	1.00	-
5	640788.59	2269994.59	640788.59	2269994.59	Картометрический метод	1.00	-
6	640718.27	2270002.51	640718.27	2270002.51	Картометрический метод	1.00	-
7	640711.92	2269946.79	640711.92	2269946.79	Картометрический метод	1.00	-
8	640709.98	2269917.62	640709.98	2269917.62	Картометрический метод	1.00	-
9	640681.36	2269808.36	640681.36	2269808.36	Картометрический метод	1.00	-
10	640669.02	2269771.93	640669.02	2269771.93	Картометрический метод	1.00	-
11	640640.00	2269700.12	640640.00	2269700.12	Картометрический метод	1.00	-
12	640614.85	2269645.46	640614.85	2269645.46	Картометрический метод	1.00	-
13	640609.97	2269621.90	640609.97	2269621.90	Картометрический метод	1.00	-
14	640601.82	2269604.55	640601.82	2269604.55	Картометрический метод	1.00	-
15	640613.97	2269572.99	640613.97	2269572.99	Картометрический метод	1.00	-
16	640631.16	2269536.80	640631.16	2269536.80	Картометрический метод	1.00	-

3. Сведения о характерных точках части (частей) границы объекта

Обозначение характерных точек части границы	Существующие координаты, м		Измененные (уточненные) координаты, м		Метод определения координат характерной точки	Средняя квадратическая погрешность положения характерной точки (Mt), м	Описание обозначения точки на местности (при наличии)
	X	Y	X	Y			
1	2	3	4	5	6	7	8
17	640635.16	2269515.35	640635.16	2269515.35	Картометрический метод	1.00	-
18	640635.46	2269451.08	640635.46	2269451.08	Картометрический метод	1.00	-
19	640677.96	2269423.48	640677.96	2269423.48	Картометрический метод	1.00	-
20	640708.04	2269340.52	640708.04	2269340.52	Картометрический метод	1.00	-
21	640755.07	2269334.56	640755.07	2269334.56	Картометрический метод	1.00	-
22	640762.57	2269472.59	640762.57	2269472.59	Картометрический метод	1.00	-
23	640796.33	2269492.58	640796.33	2269492.58	Картометрический метод	1.00	-
24	640801.82	2269493.69	640801.82	2269493.69	Картометрический метод	1.00	-
25	640839.92	2269566.40	640839.92	2269566.40	Картометрический метод	1.00	-
26	640887.01	2269658.26	640887.01	2269658.26	Картометрический метод	1.00	-
27	640923.18	2269741.00	640923.18	2269741.00	Картометрический метод	1.00	-
28	640943.91	2269856.59	640943.91	2269856.59	Картометрический метод	1.00	-
1	640879.73	2269882.95	640879.73	2269882.95	Картометрический метод	1.00	-
29	-	-	640880.89	2269745.47	Картометрический метод	1.00	-
30	-	-	640883.88	2269747.78	Картометрический метод	1.00	-
31	-	-	640881.57	2269750.77	Картометрический метод	1.00	-
32	-	-	640878.58	2269748.46	Картометрический метод	1.00	-
29	-	-	640880.89	2269745.47	Картометрический метод	1.00	-
33	-	-	640873.99	2269749.97	Картометрический метод	1.00	-
34	-	-	640875.79	2269753.24	Картометрический метод	1.00	-
35	-	-	640872.52	2269755.05	Картометрический метод	1.00	-
36	-	-	640870.71	2269751.77	Картометрический метод	1.00	-
33	-	-	640873.99	2269749.97	Картометрический метод	1.00	-

ОПИСАНИЕ МЕСТОПОЛОЖЕНИЯ ГРАНИЦ
д. Закаменная

(наименование объекта)

План границ объекта

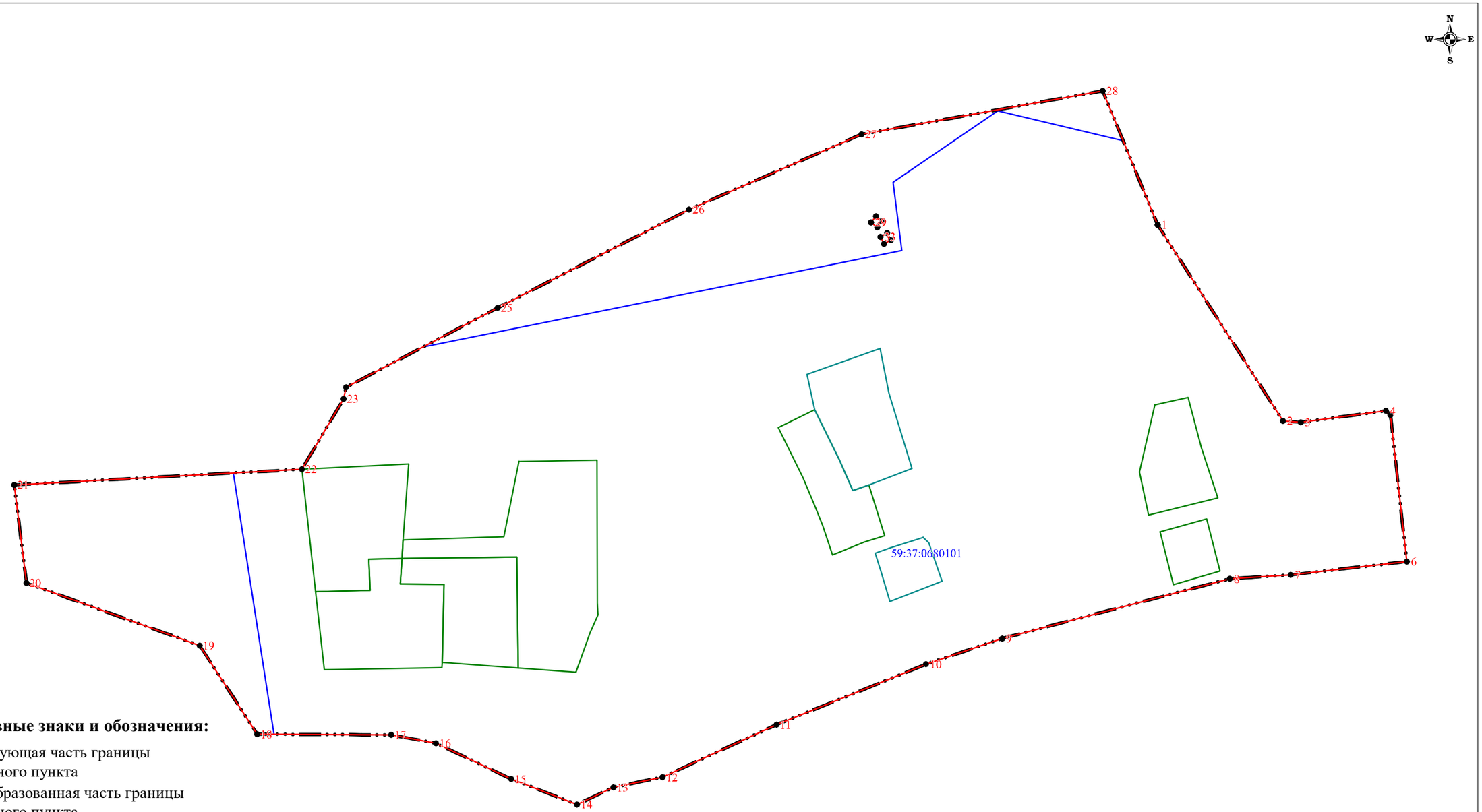

Используемые условные знаки и обозначения:

- существующая часть границы населенного пункта
- вновь образованная часть границы населенного пункта
- 59:37:0080101 - граница и номер кадастрового квартала
- граница земельного участка внесенного в ЕГРН
- 1 - поворотная точка существующей границы населенного пункта

Подпись _____ Л.П. Рыкалина 23 марта 2023 г.

Место для оттиска печати (при наличии) лица, составившего описание местоположения границ объекта

ГРАФИЧЕСКОЕ ОПИСАНИЕ
местоположения границ населенных пунктов, территориальных зон, особо охраняемых природных территорий, зон с особыми условиями использования территории

деревня Заразилы Пермский край

(наименование объекта, местоположение границ которого описано (далее - объект))

Раздел 1

Сведения об объекте

№ п/п	Характеристики объекта	Описание характеристик
1	2	3
1.	Местоположение объекта	Пермский край, деревня Заразилы
2.	Площадь объекта +/- величина погрешности определения площади (Р +/- Дельта Р)	154333 +/- 1375 м²
3.	Иные характеристики объекта	-

Раздел 2

Сведения о местоположении границ объекта

1. Система координат -

2. Сведения о характерных точках границ объекта

Обозначение характерных точек границ	Координаты, м		Метод определения координат характерной точки	Средняя квадратическая погрешность положения характерной точки (Mt), м	Описание обозначения точки на местности (при наличии)
	X	Y			
1	2	3	4	5	6
-	-	-	-	-	-

3. Сведения о характерных точках части (частей) границы объекта

Обозначение характерных точек части границы	Координаты, м		Метод определения координат характерной точки	Средняя квадратическая погрешность положения характерной точки (Mt), м	Описание обозначения точки на местности (при наличии)
	X	Y			
1	2	3	4	5	6
-	-	-	-	-	-

Раздел 3

Сведения о местоположении измененных (уточненных) границ объекта

1. Система координат МСК-59, зона 2

2. Сведения о характерных точках границ объекта

Обозначение характерных точек границ	Существующие координаты, м		Измененные (уточненные) координаты, м		Метод определения координат характерной точки	Средняя квадратическая погрешность положения характерной точки (Mt), м	Описание обозначения точки на местности (при наличии)
	X	Y	X	Y			
1	2	3	4	5	6	7	8
-	-	-	-	-	-	-	

3. Сведения о характерных точках части (частей) границы объекта

Обозначение характерных точек части границы	Существующие координаты, м		Измененные (уточненные) координаты, м		Метод определения координат характерной точки	Средняя квадратическая погрешность положения характерной точки (Mt), м	Описание обозначения точки на местности (при наличии)
	X	Y	X	Y			
1	2	3	4	5	6	7	8
Часть 1							
1	678826.76	2253963.02	678826.76	2253963.02	Картометрический метод	1.00	-
2	678826.80	2253963.03	678826.80	2253963.03	Картометрический метод	1.00	-
3	678826.82	2253963.02	678826.82	2253963.02	Картометрический метод	1.00	-
4	678828.89	2253963.87	678828.89	2253963.87	Картометрический метод	1.00	-
5	678833.79	2253958.62	678833.79	2253958.62	Картометрический метод	1.00	-
6	678833.84	2253958.59	678833.84	2253958.59	Картометрический метод	1.00	-
7	678877.80	2253911.30	678877.80	2253911.30	Картометрический метод	1.00	-
8	678883.86	2253919.32	678883.86	2253919.32	Картометрический метод	1.00	-
9	678905.10	2253947.40	678905.10	2253947.40	Картометрический метод	1.00	-
10	678926.50	2253993.40	678926.50	2253993.40	Картометрический метод	1.00	-
11	678947.10	2254012.40	678947.10	2254012.40	Картометрический метод	1.00	-
12	678957.09	2254013.38	678957.09	2254013.38	Картометрический метод	1.00	-
13	678978.84	2254015.45	678978.84	2254015.45	Картометрический метод	1.00	-
14	678981.95	2254015.36	678981.95	2254015.36	Картометрический метод	1.00	-
15	678983.20	2254015.30	678983.20	2254015.30	Картометрический метод	1.00	-
16	678989.90	2254024.80	678994.81	2254004.63	Картометрический метод	1.00	-

3. Сведения о характерных точках части (частей) границы объекта

Обозначение характерных точек части границы	Существующие координаты, м		Измененные (уточненные) координаты, м		Метод определения координат характерной точки	Средняя квадратическая погрешность положения характерной точки (Mt), м	Описание обозначения точки на местности (при наличии)
	X	Y	X	Y			
1	2	3	4	5	6	7	8
17	678999.80	2254029.70	679057.20	2253987.20	Картометрический метод	1.00	-
18	679019.30	2254037.90	679076.84	2254008.36	Картометрический метод	1.00	-
19	679048.71	2254055.10	679029.10	2254032.90	Картометрический метод	1.00	-
20	679090.11	2254079.30	679019.30	2254037.90	Картометрический метод	1.00	-
21	679089.46	2254080.34	679048.71	2254055.10	Картометрический метод	1.00	-
22	679089.31	2254080.58	679090.11	2254079.30	Картометрический метод	1.00	-
23	679091.01	2254081.58	679089.46	2254080.34	Картометрический метод	1.00	-
24	679091.80	2254080.30	679089.31	2254080.58	Картометрический метод	1.00	-
25	679098.50	2254084.20	679091.01	2254081.58	Картометрический метод	1.00	-
26	679136.50	2254098.30	679091.80	2254080.30	Картометрический метод	1.00	-
27	679137.50	2254092.40	679098.50	2254084.20	Картометрический метод	1.00	-
28	679141.90	2254065.40	679136.50	2254098.30	Картометрический метод	1.00	-
29	679155.80	2254072.30	679137.50	2254092.40	Картометрический метод	1.00	-
30	679152.60	2254091.17	679141.90	2254065.40	Картометрический метод	1.00	-
31	679163.70	2254093.17	679155.80	2254072.30	Картометрический метод	1.00	-
32	679172.01	2254094.67	679152.60	2254091.17	Картометрический метод	1.00	-
33	679171.86	2254095.27	679163.70	2254093.17	Картометрический метод	1.00	-
34	679170.39	2254101.40	679172.01	2254094.67	Картометрический метод	1.00	-
35	679168.31	2254110.10	679171.86	2254095.27	Картометрический метод	1.00	-
36	679216.80	2254128.10	679170.39	2254101.40	Картометрический метод	1.00	-
37	679239.20	2254114.90	679168.31	2254110.10	Картометрический метод	1.00	-
38	679270.20	2254121.50	679216.80	2254128.10	Картометрический метод	1.00	-
39	679335.20	2254142.90	679239.20	2254114.90	Картометрический метод	1.00	-
40	679338.00	2254207.80	679270.20	2254121.50	Картометрический метод	1.00	-
41	679228.20	2254369.50	679335.20	2254142.90	Картометрический метод	1.00	-

3. Сведения о характерных точках части (частей) границы объекта

Обозначение характерных точек части границы	Существующие координаты, м		Измененные (уточненные) координаты, м		Метод определения координат характерной точки	Средняя квадратическая погрешность положения характерной точки (Mt), м	Описание обозначения точки на местности (при наличии)
	X	Y	X	Y			
1	2	3	4	5	6	7	8
42	679153.40	2254421.70	679338.00	2254207.80	Картометрический метод	1.00	-
43	679021.03	2254367.31	679228.20	2254369.50	Картометрический метод	1.00	-
44	678891.80	2254314.20	679153.40	2254421.70	Картометрический метод	1.00	-
45	678908.80	2254185.90	679021.03	2254367.31	Картометрический метод	1.00	-
46	678900.06	2254182.82	678891.80	2254314.20	Картометрический метод	1.00	-
47	678863.16	2254169.81	678908.80	2254185.90	Картометрический метод	1.00	-
48	678888.53	2254121.52	678900.06	2254182.82	Картометрический метод	1.00	-
49	678893.04	2254087.95	678863.16	2254169.81	Картометрический метод	1.00	-
50	678892.57	2254087.59	678888.53	2254121.52	Картометрический метод	1.00	-
51	678872.70	2254072.50	678893.04	2254087.95	Картометрический метод	1.00	-
52	678846.86	2254068.60	678892.57	2254087.59	Картометрический метод	1.00	-
53	678829.20	2254093.40	678872.70	2254072.50	Картометрический метод	1.00	-
54	678802.79	2254148.53	678846.86	2254068.60	Картометрический метод	1.00	-
55	678754.20	2254131.40	678829.20	2254093.40	Картометрический метод	1.00	-
56	678717.50	2254099.30	678802.79	2254148.53	Картометрический метод	1.00	-
57	678717.50	2254099.29	678754.20	2254131.40	Картометрический метод	1.00	-
58	678717.45	2254099.29	678717.50	2254099.30	Картометрический метод	1.00	-
59	678715.75	2254069.34	678717.50	2254099.29	Картометрический метод	1.00	-
60	678714.05	2254039.39	678717.45	2254099.29	Картометрический метод	1.00	-
61	678712.35	2254009.44	678715.75	2254069.34	Картометрический метод	1.00	-
62	678710.65	2253979.49	678714.05	2254039.39	Картометрический метод	1.00	-
63	678710.85	2253979.48	678712.35	2254009.44	Картометрический метод	1.00	-
64	678764.50	2253971.90	678710.65	2253979.49	Картометрический метод	1.00	-
65	678787.81	2253970.54	678710.85	2253979.48	Картометрический метод	1.00	-
66	678817.73	2253968.75	678764.50	2253971.90	Картометрический метод	1.00	-

3. Сведения о характерных точках части (частей) границы объекта

Обозначение характерных точек части границы	Существующие координаты, м		Измененные (уточненные) координаты, м		Метод определения координат характерной точки	Средняя квадратическая погрешность положения характерной точки (Mt), м	Описание обозначения точки на местности (при наличии)
	X	Y	X	Y			
1	2	3	4	5	6	7	8
67	678821.79	2253966.19	678787.81	2253970.54	Картометрический метод	1.00	-
68	-	-	678817.73	2253968.75	Картометрический метод	1.00	-
69	-	-	678821.79	2253966.19	Картометрический метод	1.00	-
1	678826.76	2253963.02	678826.76	2253963.02	Картометрический метод	1.00	-
70	-	-	678998.53	2254020.65	Картометрический метод	1.00	-
71	-	-	679000.27	2254021.68	Картометрический метод	1.00	-
72	-	-	678999.23	2254023.42	Картометрический метод	1.00	-
73	-	-	678997.49	2254022.38	Картометрический метод	1.00	-
70	-	-	678998.53	2254020.65	Картометрический метод	1.00	-
74	-	-	679258.00	2254138.41	Картометрический метод	1.00	-
75	-	-	679259.90	2254139.12	Картометрический метод	1.00	-
76	-	-	679259.19	2254141.01	Картометрический метод	1.00	-
77	-	-	679257.29	2254140.30	Картометрический метод	1.00	-
74	-	-	679258.00	2254138.41	Картометрический метод	1.00	-
78	-	-	679299.51	2254153.89	Картометрический метод	1.00	-
79	-	-	679301.40	2254154.59	Картометрический метод	1.00	-
80	-	-	679300.69	2254156.49	Картометрический метод	1.00	-
81	-	-	679298.80	2254155.78	Картометрический метод	1.00	-
78	-	-	679299.51	2254153.89	Картометрический метод	1.00	-

ОПИСАНИЕ МЕСТОПОЛОЖЕНИЯ ГРАНИЦ
д. Заразилы

(наименование объекта)

План границ объекта

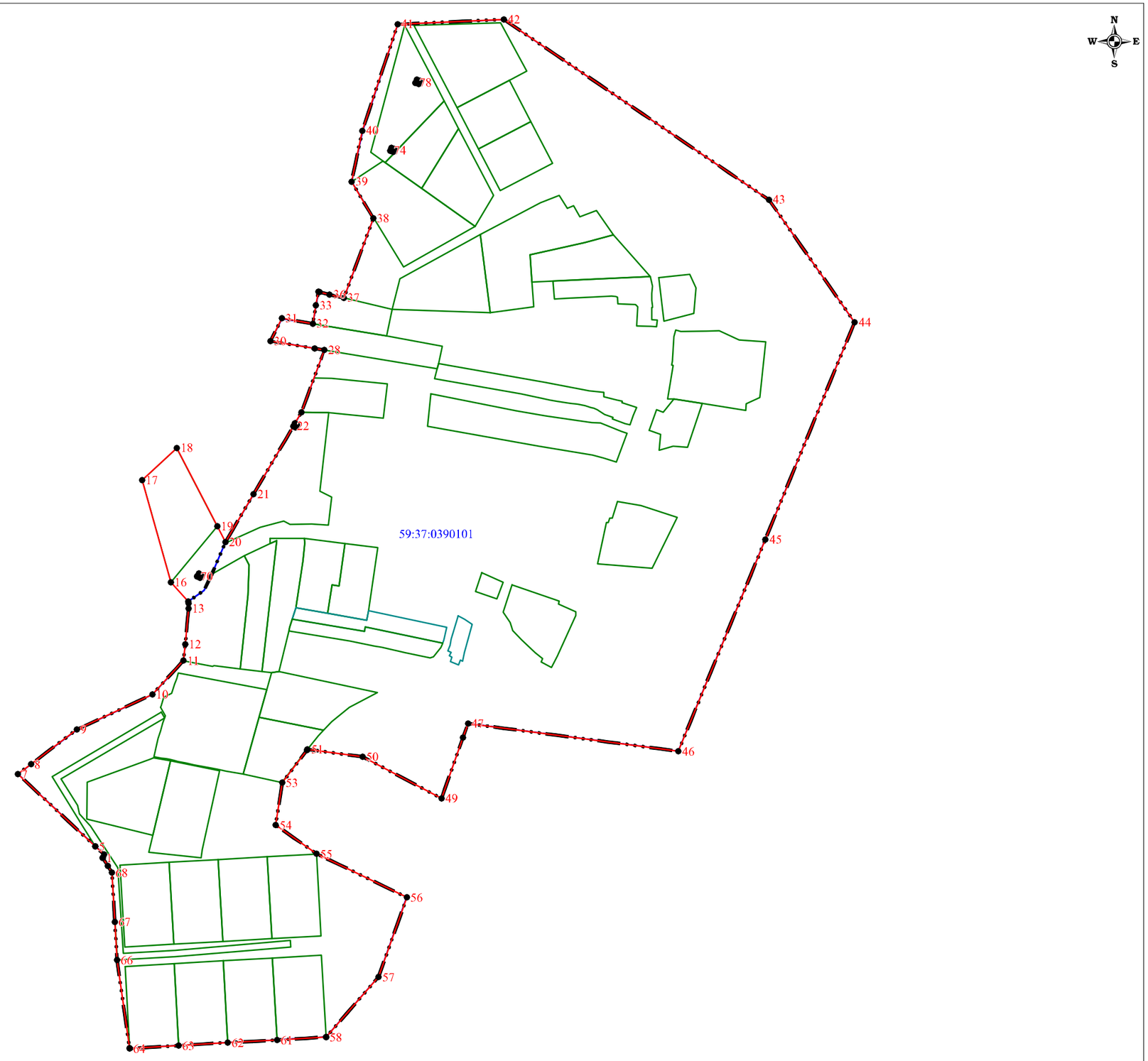

Используемые условные знаки и обозначения:

- существующая часть границы населенного пункта
- вновь образованная часть границы населенного пункта
- 59:37:0080101 - граница и номер кадастрового квартала
- граница земельного участка внесенного в ЕГРН
- 1 - поворотная точка существующей границы населенного пункта

Подпись Л.П. Рыкалина 23 марта 2023 г.

Место для оттиска печати (при наличии) лица, составившего описание местоположения границ объекта

ОПИСАНИЕ МЕСТОПОЛОЖЕНИЯ ГРАНИЦ

д. Зуево

(наименование объекта, местоположение границ которого описано (далее - объект)

Раздел 1

Сведения об объекте

№ п/п	Характеристики объекта	Описание характеристик
1	2	3
1.	Местоположение объекта	Пермский край, муниципальное образование "Город Березники", д. Зуево
2.	Площадь объекта +/- величина погрешности определения площади (Р +/- Дельта Р)	247663 +/- 174 м2
3.	Иные характеристики объекта	-

Раздел 2

Сведения о местоположении границ объекта

1. Система координат	МСК-59, зона 2

2. Сведения о характерных точках границ объекта

Обозначение характерных точек границ	Координаты, м		Метод определения координат характерной точки	Средняя квадрати-ческая погрешность положения характерной точки (Mt), м	Описание обозначения точки на местности (при наличии)
	X	Y			
1	2	3	4	5	6
1	638246.92	2271383.78	Аналитический метод	0.10	-
2	638235.33	2271369.89	Аналитический метод	0.10	-
3	638234.07	2271368.38	Аналитический метод	0.10	-
4	638206.54	2271335.38	Аналитический метод	0.10	-
5	638179.25	2271302.68	Аналитический метод	0.10	-
6	638169.36	2271290.82	Аналитический метод	0.10	-
7	638164.09	2271284.50	Аналитический метод	0.10	-
8	638159.85	2271279.43	Аналитический метод	0.10	-
9	638135.76	2271172.27	Аналитический метод	0.10	-
10	638112.87	2271137.94	Аналитический метод	0.10	-
11	638104.05	2271039.70	Аналитический метод	0.10	-
12	638149.29	2270975.74	Аналитический метод	0.10	-
13	638161.01	2270977.44	Аналитический метод	0.10	-
14	638166.30	2270973.43	Аналитический метод	0.10	-
15	638168.42	2270965.59	Аналитический метод	0.10	-

16	638168.87	2270958.38	Аналитический метод	0.10	-
17	638169.45	2270947.83	Аналитический метод	0.10	-
18	638171.82	2270940.83	Аналитический метод	0.10	-
19	638179.20	2270938.71	Аналитический метод	0.10	-
20	638191.02	2270939.46	Аналитический метод	0.10	-
21	638208.45	2270943.44	Аналитический метод	0.10	-
22	638222.22	2270950.45	Аналитический метод	0.10	-
23	638229.23	2270962.72	Аналитический метод	0.10	-
24	638241.13	2270981.68	Аналитический метод	0.10	-
25	638310.35	2270957.47	Аналитический метод	0.10	-
26	638336.79	2270950.80	Аналитический метод	0.10	-
27	638383.22	2270998.41	Аналитический метод	0.10	-
28	638388.88	2271003.81	Аналитический метод	0.10	-
29	638403.44	2271010.51	Аналитический метод	0.10	-
30	638406.09	2271014.18	Аналитический метод	0.10	-
31	638410.99	2271020.97	Аналитический метод	0.10	-
32	638419.40	2271027.09	Аналитический метод	0.10	-
33	638434.91	2271054.81	Аналитический метод	0.10	-
34	638444.67	2271097.88	Аналитический метод	0.10	-
35	638445.40	2271101.43	Аналитический метод	0.10	-
36	638458.08	2271163.46	Аналитический метод	0.10	-
37	638462.96	2271195.69	Аналитический метод	0.10	-
38	638481.88	2271205.09	Аналитический метод	0.10	-
39	638502.44	2271212.22	Аналитический метод	0.10	-
40	638675.12	2271147.40	Аналитический метод	0.10	-
41	638716.91	2271139.61	Аналитический метод	0.10	-
42	638765.12	2271125.19	Аналитический метод	0.10	-
43	638802.78	2271100.77	Аналитический метод	0.10	-
44	638811.11	2271095.37	Аналитический метод	0.10	-

45	638837.24	2271080.64	Аналитический метод	0.10	-
46	638869.97	2271138.73	Аналитический метод	0.10	-
47	638786.79	2271213.46	Аналитический метод	0.10	-
48	638860.95	2271373.97	Аналитический метод	0.10	-
49	638747.89	2271456.35	Аналитический метод	0.10	-
50	638737.41	2271463.99	Аналитический метод	0.10	-
51	638618.26	2271535.48	Аналитический метод	0.10	-
52	638615.83	2271528.33	Аналитический метод	0.10	-
53	638599.40	2271480.14	Аналитический метод	0.10	-
54	638541.85	2271498.76	Аналитический метод	0.10	-
55	638526.46	2271485.99	Аналитический метод	0.10	-
56	638439.89	2271414.14	Аналитический метод	0.10	-
57	638419.39	2271412.66	Аналитический метод	0.10	-
58	638399.43	2271413.93	Аналитический метод	0.10	-
59	638392.51	2271414.37	Аналитический метод	0.10	-
60	638391.63	2271410.25	Аналитический метод	0.10	-
61	638387.74	2271392.04	Аналитический метод	0.10	-
62	638336.41	2271408.63	Аналитический метод	0.10	-
63	638336.35	2271408.68	Аналитический метод	0.10	-
64	638332.19	2271411.57	Аналитический метод	0.10	-
65	638322.35	2271418.33	Аналитический метод	0.10	-
66	638320.07	2271419.94	Аналитический метод	0.10	-
67	638315.35	2271423.27	Аналитический метод	0.10	-
68	638303.46	2271431.53	Аналитический метод	0.10	-
69	638264.91	2271405.34	Аналитический метод	0.10	-
70	638254.81	2271393.24	Аналитический метод	0.10	-
71	638253.08	2271391.17	Аналитический метод	0.10	-
72	638249.74	2271387.16	Аналитический метод	0.10	-
1	638246.92	2271383.78	Аналитический метод	0.10	-
3. Сведения о характерных точках части (частей) границы объекта					

Обозначение характерных точек части границы	Координаты, м		Метод определения координат характерной точки	Средняя квадрати-ческая погрешность положения характерной точки (Mt), м	Описание обозначения точки на местности (при наличии)
	X	Y			
1	2	3	4	5	6
Часть N 1					
-	-	-	-	-	-

Раздел 3

Сведения о местоположении измененных (уточненных) границ объекта

1. Система координат	

2. Сведения о характерных точках границ объекта

Обозначение характерных точек границ	Существующие координаты, м		Измененные (уточненные) координаты, м		Метод определения координат характерной точки	Средняя квадрати-ческая погрешность положения характерной точки (Mt), м	Описание обозначения точки на местности (при наличии)
	X	Y	X	Y			
1	2	3	4	5	6	7	8
-	-	-	-	-	-	-	-

3. Сведения о характерных точках части (частей) границы объекта

Обозначение характерных точек части границы	Существующие координаты, м		Измененные (уточненные) координаты, м		Метод определения координат характерной точки	Средняя квадрати-ческая погрешность положения характерной точки (Mt), м	Описание обозначения точки на местности (при наличии)
	X	Y	X	Y			
1	2	3	4	5	6	7	8
Часть N 1							
-	-	-	-	-	-	-	-

Раздел 4

План границ объекта

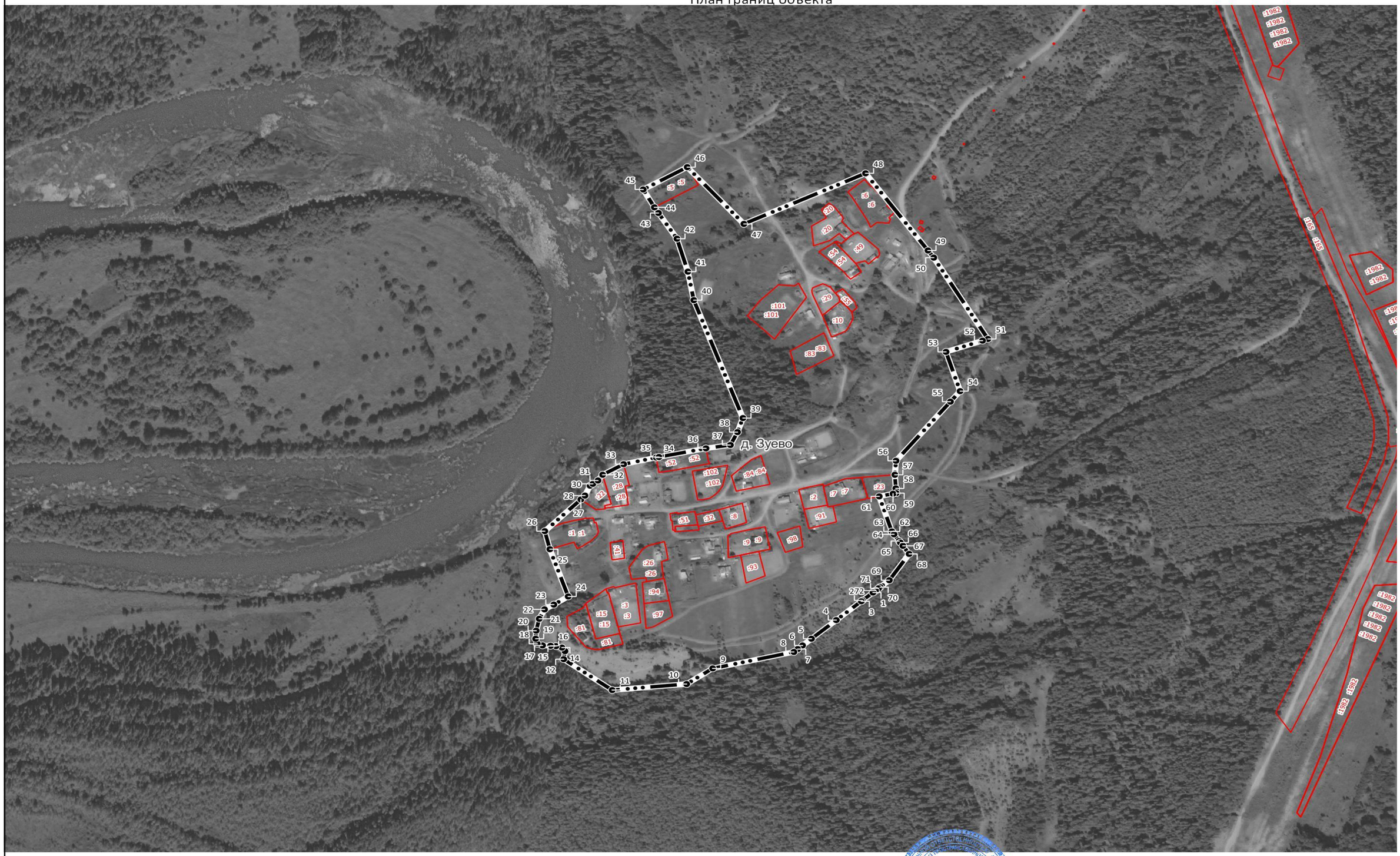

Масштаб 1:5 000

Граница населенного пункта

Поворотные точки границы

Границы кадастровых кварталов

Границы земельных участков

Подпись _____ Дата "06" июля 2021 г.

ОПИСАНИЕ МЕСТОПОЛОЖЕНИЯ ГРАНИЦ

д. Зыряна

(наименование объекта, местоположение границ которого описано (далее - объект)

Раздел 1

Сведения об объекте

№ п/п	Характеристики объекта	Описание характеристик
1	2	3
1.	Местоположение объекта	Пермский край, муниципальное образование "Город Березники", д. Зыряна
2.	Площадь объекта +/- величина погрешности определения площади (Р +/- Дельта Р)	91803 +/- 106 м2
3.	Иные характеристики объекта	-

Раздел 2

Сведения о местоположении границ объекта

1. Система координат	МСК-59, зона 2

2. Сведения о характерных точках границ объекта

Обозначение характерных точек границ	Координаты, м		Метод определения координат характерной точки	Средняя квадрати-ческая погрешность положения характерной точки (Mt), м	Описание обозначения точки на местности (при наличии)
	X	Y			
1	2	3	4	5	6
1	690087.10	2213878.47	Аналитический метод	0.10	-
2	690096.57	2213888.52	Аналитический метод	0.10	-
3	690058.02	2213918.61	Аналитический метод	0.10	-
4	689879.43	2213951.15	Аналитический метод	0.10	-
5	689849.53	2213994.65	Аналитический метод	0.10	-
6	689823.08	2213975.87	Аналитический метод	0.10	-
7	689763.54	2213923.49	Аналитический метод	0.10	-
8	689713.90	2213879.83	Аналитический метод	0.10	-
9	689713.52	2213880.10	Аналитический метод	0.10	-
10	689755.77	2213843.52	Аналитический метод	0.10	-
11	689760.68	2213807.92	Аналитический метод	0.10	-
12	689738.21	2213741.64	Аналитический метод	0.10	-
13	689709.86	2213607.59	Аналитический метод	0.10	-
14	689730.22	2213601.80	Аналитический метод	0.10	-
15	689821.82	2213602.10	Аналитический метод	0.10	-

16	689870.13	2213620.81	Аналитический метод	0.10	-
17	689918.57	2213644.72	Аналитический метод	0.10	-
18	689923.35	2213665.60	Аналитический метод	0.10	-
19	689951.90	2213690.68	Аналитический метод	0.10	-
20	689965.14	2213733.49	Аналитический метод	0.10	-
21	690056.13	2213754.81	Аналитический метод	0.10	-
22	690076.70	2213767.42	Аналитический метод	0.10	-
23	690082.32	2213790.00	Аналитический метод	0.10	-
24	690061.17	2213807.98	Аналитический метод	0.10	-
25	690035.38	2213819.02	Аналитический метод	0.10	-
26	690027.36	2213832.52	Аналитический метод	0.10	-
27	690025.80	2213850.34	Аналитический метод	0.10	-
28	690052.47	2213862.58	Аналитический метод	0.10	-
1	690087.10	2213878.47	Аналитический метод	0.10	-

3. Сведения о характерных точках части (частей) границы объекта

Обозначение характерных точек части границы	Координаты, м		Метод определения координат характерной точки	Средняя квадрати-ческая погрешность положения характерной точки (Mt), м	Описание обозначения точки на местности (при наличии)
	X	Y			
1	2	3	4	5	6
Часть N 1					
-	-	-	-	-	-

Раздел 3

Сведения о местоположении измененных (уточненных) границ объекта

1. Система координат	

2. Сведения о характерных точках границ объекта

Обозначение характерных точек границ	Существующие координаты, м		Измененные (уточненные) координаты, м		Метод определения координат характерной точки	Средняя квадрати-ческая погрешность положения характерной точки (Mt), м	Описание обозначения точки на местности (при наличии)
	X	Y	X	Y			
1	2	3	4	5	6	7	8
-	-	-	-	-	-	-	-

3. Сведения о характерных точках части (частей) границы объекта

Обозначение характерных точек части границы	Существующие координаты, м		Измененные (уточненные) координаты, м		Метод определения координат характерной точки	Средняя квадрати-ческая погрешность положения характерной точки (Mt), м	Описание обозначения точки на местности (при наличии)
	X	Y	X	Y			
1	2	3	4	5	6	7	8
Часть N 1							
-	-	-	-	-	-	-	-

Раздел 4

План границ объекта

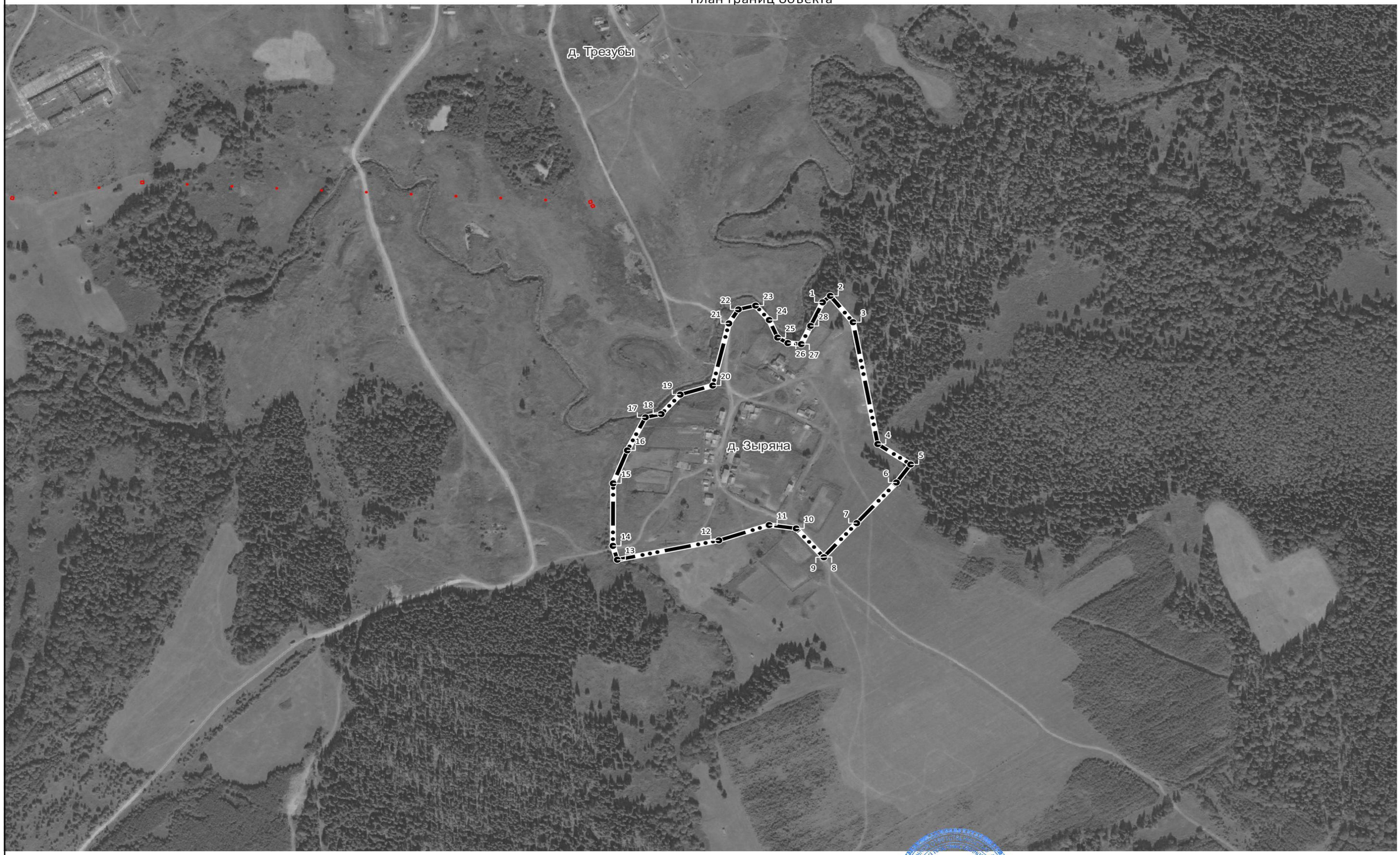

Масштаб 1:5 000

Граница населенного пункта

Поворотные точки границы

Границы кадастровых кварталов

Границы земельных участков

Подпись _____ Дата "06" июля 2021 г.

«Гипрогорпроект»

ОПИСАНИЕ МЕСТОПОЛОЖЕНИЯ ГРАНИЦ

д. Игнашина

(наименование объекта, местоположение границ которого описано (далее - объект)

Раздел 1

Сведения об объекте

№ п/п	Характеристики объекта	Описание характеристик
1	2	3
1.	Местоположение объекта	Пермский край, муниципальное образование "Город Березники", д. Игнашина
2.	Площадь объекта +/- величина погрешности определения площади (Р +/- Дельта Р)	177195 +/- 147 м2
3.	Иные характеристики объекта	-

Раздел 2

Сведения о местоположении границ объекта

1. Система координат	МСК-59, зона 2

2. Сведения о характерных точках границ объекта

Обозначение характерных точек границ	Координаты, м		Метод определения координат характерной точки	Средняя квадрати-ческая погрешность положения характерной точки (Mt), м	Описание обозначения точки на местности (при наличии)
	X	Y			
1	2	3	4	5	6
1	691766.30	2208720.00	Аналитический метод	0.10	-
2	691714.60	2208698.40	Аналитический метод	0.10	-
3	691710.30	2208678.30	Аналитический метод	0.10	-
4	691726.10	2208643.90	Аналитический метод	0.10	-
5	691721.82	2208620.99	Аналитический метод	0.10	-
6	691722.28	2208620.90	Аналитический метод	0.10	-
7	691828.00	2208620.20	Аналитический метод	0.10	-
8	691930.92	2208594.96	Аналитический метод	0.10	-
9	692011.91	2208575.09	Аналитический метод	0.10	-
10	692028.60	2208571.00	Аналитический метод	0.10	-
11	692076.94	2208569.31	Аналитический метод	0.10	-
12	692191.18	2208565.33	Аналитический метод	0.10	-
13	692243.60	2208563.50	Аналитический метод	0.10	-
14	692248.60	2208488.10	Аналитический метод	0.10	-
15	692276.60	2208490.30	Аналитический метод	0.10	-

16	692302.62	2208497.84	Аналитический метод	0.10	-
17	692311.10	2208500.30	Аналитический метод	0.10	-
18	692320.59	2208519.28	Аналитический метод	0.10	-
19	692314.66	2208536.31	Аналитический метод	0.10	-
20	692294.55	2208547.44	Аналитический метод	0.10	-
21	692311.21	2208571.17	Аналитический метод	0.10	-
22	692360.60	2208590.80	Аналитический метод	0.10	-
23	692388.40	2208594.49	Аналитический метод	0.10	-
24	692409.40	2208581.40	Аналитический метод	0.10	-
25	692450.88	2208689.59	Аналитический метод	0.10	-
26	692378.20	2208713.76	Аналитический метод	0.10	-
27	692371.38	2208723.83	Аналитический метод	0.10	-
28	692359.90	2208740.80	Аналитический метод	0.10	-
29	692266.60	2208793.90	Аналитический метод	0.10	-
30	692220.60	2208841.30	Аналитический метод	0.10	-
31	692214.10	2208860.20	Аналитический метод	0.10	-
32	692208.50	2208892.20	Аналитический метод	0.10	-
33	692130.99	2208896.54	Аналитический метод	0.10	-
34	692110.69	2208897.68	Аналитический метод	0.10	-
35	692098.35	2208898.01	Аналитический метод	0.10	-
36	692081.34	2208887.87	Аналитический метод	0.10	-
37	692053.28	2208879.36	Аналитический метод	0.10	-
38	692035.04	2208886.44	Аналитический метод	0.10	-
39	692028.31	2208902.29	Аналитический метод	0.10	-
40	691810.10	2208914.50	Аналитический метод	0.10	-
41	691823.70	2208829.10	Аналитический метод	0.10	-
42	691832.30	2208824.70	Аналитический метод	0.10	-
43	691853.65	2208831.35	Аналитический метод	0.10	-
44	691862.50	2208834.10	Аналитический метод	0.10	-

45	691872.17	2208830.58	Аналитический метод	0.10	-
46	691888.99	2208809.93	Аналитический метод	0.10	-
47	691894.13	2208803.62	Аналитический метод	0.10	-
48	691888.01	2208784.49	Аналитический метод	0.10	-
49	691841.60	2208772.40	Аналитический метод	0.10	-
1	691766.30	2208720.00	Аналитический метод	0.10	-

3. Сведения о характерных точках части (частей) границы объекта

Обозначение характерных точек части границы	Координаты, м		Метод определения координат характерной точки	Средняя квадрати-ческая погрешность положения характерной точки (Mt), м	Описание обозначения точки на местности (при наличии)
	X	Y			
1	2	3	4	5	6
Часть N 1					
-	-	-	-	-	-

Раздел 3

Сведения о местоположении измененных (уточненных) границ объекта

1. Система координат

2. Сведения о характерных точках границ объекта

Обозначение характерных точек границ	Существующие координаты, м		Измененные (уточненные) координаты, м		Метод определения координат характерной точки	Средняя квадрати-ческая погрешность положения характерной точки (Mt), м	Описание обозначения точки на местности (при наличии)
	X	Y	X	Y			
1	2	3	4	5	6	7	8
-	-	-	-	-	-	-	-

3. Сведения о характерных точках части (частей) границы объекта

Обозначение характерных точек части границы	Существующие координаты, м		Измененные (уточненные) координаты, м		Метод определения координат характерной точки	Средняя квадрати-ческая погрешность положения характерной точки (Mt), м	Описание обозначения точки на местности (при наличии)
	X	Y	X	Y			
1	2	3	4	5	6	7	8
Часть N 1							
-	-	-	-	-	-	-	-

Раздел 4

План границ объекта

Масштаб 1:5 000

Граница населенного пункта

Границы кадастровых кварталов

Поворотные точки границы

Границы земельных участков

Подпись _____ Дата "06" июля 2021 г.

«Гипрогорпроект»

ОПИСАНИЕ МЕСТОПОЛОЖЕНИЯ ГРАНИЦ

Казарма 192 км

(наименование объекта, местоположение границ которого описано (далее - объект)

Раздел 1

Сведения об объекте

№ п/п	Характеристики объекта	Описание характеристик
1	2	3
1.	Местоположение объекта	Пермский край, муниципальное образование "Город Березники", Казарма 192 км
2.	Площадь объекта +/- величина погрешности определения площади (Р +/- Дельта Р)	1199 +/- 12 м2
3.	Иные характеристики объекта	-

Раздел 2

Сведения о местоположении границ объекта

1. Система координат	МСК-59, зона 2

2. Сведения о характерных точках границ объекта

Обозначение характерных точек границ	Координаты, м		Метод определения координат характерной точки	Средняя квадрати-ческая погрешность положения характерной точки (Mt), м	Описание обозначения точки на местности (при наличии)
	X	Y			
1	2	3	4	5	6
1	666811.80	2271964.20	Аналитический метод	0.10	-
2	666849.50	2271959.00	Аналитический метод	0.10	-
3	666858.60	2271957.80	Аналитический метод	0.10	-
4	666859.50	2271965.20	Аналитический метод	0.10	-
5	666842.60	2271967.30	Аналитический метод	0.10	-
6	666846.20	2271996.00	Аналитический метод	0.10	-
7	666817.70	2272000.30	Аналитический метод	0.10	-
8	666813.37	2271973.79	Аналитический метод	0.10	-
1	666811.80	2271964.20	Аналитический метод	0.10	-

3. Сведения о характерных точках части (частей) границы объекта

Обозначение характерных точек части границы	Координаты, м		Метод определения координат характерной точки	Средняя квадрати-ческая погрешность положения характерной точки (Mt), м	Описание обозначения точки на местности (при наличии)
	X	Y			
1	2	3	4	5	6
Часть N 1					
-	-	-	-	-	-

Раздел 3

Сведения о местоположении измененных (уточненных) границ объекта

1. Система координат							
2. Сведения о характерных точках границ объекта							
Обозначение характерных точек границ	Существующие координаты, м		Измененные (уточненные) координаты, м		Метод определения координат характерной точки	Средняя квадрати-ческая погрешность положения характерной точки (Mt), м	Описание обозначения точки на местности (при наличии)
	X	Y	X	Y			
1	2	3	4	5	6	7	8
-	-	-	-	-	-	-	-
3. Сведения о характерных точках части (частей) границы объекта							
Обозначение характерных точек части границы	Существующие координаты, м		Измененные (уточненные) координаты, м		Метод определения координат характерной точки	Средняя квадрати-ческая погрешность положения характерной точки (Mt), м	Описание обозначения точки на местности (при наличии)
	X	Y	X	Y			
1	2	3	4	5	6	7	8
Часть N 1							
-	-	-	-	-	-	-	-

Раздел 4

План границ объекта

Масштаб 1:5 000

Граница населенного пункта

Поворотные точки границы

Границы кадастровых кварталов

Границы земельных участков

Подпись _____ Дата "06" июля 2021 г.

ГРАФИЧЕСКОЕ ОПИСАНИЕ
местоположения границ населенных пунктов, территориальных зон, особо охраняемых природных территорий, зон с особыми условиями использования территории

посёлок Дзержинец Пермский край

(наименование объекта, местоположение границ которого описано (далее - объект))

Раздел 1

Сведения об объекте

№ п/п	Характеристики объекта	Описание характеристик
1	2	3
1.	Местоположение объекта	Пермский край, поселок Дзержинец
2.	Площадь объекта +/- величина погрешности определения площади (Р +/- Дельта Р)	588029 +/- 2684 м²
3.	Иные характеристики объекта	-

Раздел 2

Сведения о местоположении границ объекта

1. Система координат -

2. Сведения о характерных точках границ объекта

Обозначение характерных точек границ	Координаты, м		Метод определения координат характерной точки	Средняя квадратическая погрешность положения характерной точки (Mt), м	Описание обозначения точки на местности (при наличии)
	X	Y			
1	2	3	4	5	6
-	-	-	-	-	-

3. Сведения о характерных точках части (частей) границы объекта

Обозначение характерных точек части границы	Координаты, м		Метод определения координат характерной точки	Средняя квадратическая погрешность положения характерной точки (Mt), м	Описание обозначения точки на местности (при наличии)
	X	Y			
1	2	3	4	5	6
-	-	-	-	-	-

Раздел 3

Сведения о местоположении измененных (уточненных) границ объекта

1. Система координат МСК-59, зона 2

2. Сведения о характерных точках границ объекта

Обозначение характерных точек границ	Существующие координаты, м		Измененные (уточненные) координаты, м		Метод определения координат характерной точки	Средняя квадратическая погрешность положения характерной точки (Mt), м	Описание обозначения точки на местности (при наличии)
	X	Y	X	Y			
1	2	3	4	5	6	7	8
-	-	-	-	-	-	-	

3. Сведения о характерных точках части (частей) границы объекта

Обозначение характерных точек части границы	Существующие координаты, м		Измененные (уточненные) координаты, м		Метод определения координат характерной точки	Средняя квадратическая погрешность положения характерной точки (Mt), м	Описание обозначения точки на местности (при наличии)
	X	Y	X	Y			
1	2	3	4	5	6	7	8
Часть 1							
1	636129.92	2268229.77	636129.92	2268229.77	Картометрический метод	1.00	-
2	636129.76	2268229.92	636129.76	2268229.92	Картометрический метод	1.00	-
3	636129.05	2268230.98	636129.05	2268230.98	Картометрический метод	1.00	-
4	636105.11	2268216.66	636105.11	2268216.66	Картометрический метод	1.00	-
5	636095.85	2268211.12	636095.85	2268211.12	Картометрический метод	1.00	-
6	636080.10	2268201.70	636080.10	2268201.70	Картометрический метод	1.00	-
7	636071.41	2268196.51	636071.41	2268196.51	Картометрический метод	1.00	-
8	636076.64	2268187.27	636076.64	2268187.27	Картометрический метод	1.00	-
9	636046.70	2268170.10	636046.70	2268170.10	Картометрический метод	1.00	-
10	636046.71	2268170.08	636046.71	2268170.08	Картометрический метод	1.00	-
11	636046.65	2268170.05	636046.65	2268170.05	Картометрический метод	1.00	-
12	636050.92	2268163.48	636050.92	2268163.48	Картометрический метод	1.00	-
13	635990.70	2268129.30	635990.70	2268129.30	Картометрический метод	1.00	-
14	635919.40	2268132.10	635919.40	2268132.10	Картометрический метод	1.00	-
15	635893.76	2268111.62	635893.76	2268111.62	Картометрический метод	1.00	-
16	635830.73	2268014.03	635830.73	2268014.03	Картометрический метод	1.00	-

3. Сведения о характерных точках части (частей) границы объекта

Обозначение характерных точек части границы	Существующие координаты, м		Измененные (уточненные) координаты, м		Метод определения координат характерной точки	Средняя квадратическая погрешность положения характерной точки (Mt), м	Описание обозначения точки на местности (при наличии)
	X	Y	X	Y			
1	2	3	4	5	6	7	8
17	635735.70	2267929.90	635735.70	2267929.90	Картометрический метод	1.00	-
18	635729.88	2267942.42	635729.88	2267942.42	Картометрический метод	1.00	-
19	635724.28	2267940.22	635724.28	2267940.22	Картометрический метод	1.00	-
20	635717.95	2267934.65	635717.95	2267934.65	Картометрический метод	1.00	-
21	635716.16	2267919.82	635716.16	2267919.82	Картометрический метод	1.00	-
22	635718.06	2267909.63	635718.06	2267909.63	Картометрический метод	1.00	-
23	635713.16	2267903.99	635713.16	2267903.99	Картометрический метод	1.00	-
24	635650.60	2267832.10	635650.60	2267832.10	Картометрический метод	1.00	-
25	635699.91	2267797.41	635699.91	2267797.41	Картометрический метод	1.00	-
26	635680.14	2267732.45	635680.14	2267732.45	Картометрический метод	1.00	-
27	635534.52	2267529.81	635534.52	2267529.81	Картометрический метод	1.00	-
28	635510.69	2267377.31	635510.69	2267377.31	Картометрический метод	1.00	-
29	635505.58	2267253.70	635505.58	2267253.70	Картометрический метод	1.00	-
30	635519.56	2267259.38	635519.56	2267259.38	Картометрический метод	1.00	-
31	635528.02	2267262.81	635528.02	2267262.81	Картометрический метод	1.00	-
32	635546.78	2267271.63	635546.78	2267271.63	Картометрический метод	1.00	-
33	635561.82	2267291.24	635561.82	2267291.24	Картометрический метод	1.00	-
34	635604.27	2267271.58	635604.27	2267271.58	Картометрический метод	1.00	-
35	635614.12	2267306.12	635614.12	2267306.12	Картометрический метод	1.00	-
36	635654.04	2267287.63	635654.04	2267287.63	Картометрический метод	1.00	-
37	635662.78	2267318.31	635662.78	2267318.31	Картометрический метод	1.00	-
38	635664.84	2267319.06	635664.84	2267319.06	Картометрический метод	1.00	-
39	635670.21	2267328.11	635670.21	2267328.11	Картометрический метод	1.00	-
40	635674.96	2267337.05	635674.96	2267337.05	Картометрический метод	1.00	-
41	635680.15	2267349.59	635680.15	2267349.59	Картометрический метод	1.00	-

3. Сведения о характерных точках части (частей) границы объекта

Обозначение характерных точек части границы	Существующие координаты, м		Измененные (уточненные) координаты, м		Метод определения координат характерной точки	Средняя квадратическая погрешность положения характерной точки (Mt), м	Описание обозначения точки на местности (при наличии)
	X	Y	X	Y			
1	2	3	4	5	6	7	8
42	635683.64	2267355.83	635683.64	2267355.83	Картометрический метод	1.00	-
43	635687.46	2267360.92	635687.46	2267360.92	Картометрический метод	1.00	-
44	635691.01	2267365.61	635691.01	2267365.61	Картометрический метод	1.00	-
45	635694.98	2267373.79	635694.98	2267373.79	Картометрический метод	1.00	-
46	635698.80	2267381.64	635698.80	2267381.64	Картометрический метод	1.00	-
47	635703.49	2267391.32	635703.49	2267391.32	Картометрический метод	1.00	-
48	635707.54	2267401.81	635707.54	2267401.81	Картометрический метод	1.00	-
49	635712.12	2267412.59	635712.12	2267412.59	Картометрический метод	1.00	-
50	635715.89	2267417.50	635715.89	2267417.50	Картометрический метод	1.00	-
51	635719.24	2267420.24	635719.24	2267420.24	Картометрический метод	1.00	-
52	635721.33	2267424.44	635721.33	2267424.44	Картометрический метод	1.00	-
53	635722.12	2267426.98	635722.12	2267426.98	Картометрический метод	1.00	-
54	635725.11	2267430.19	635725.11	2267430.19	Картометрический метод	1.00	-
55	635728.35	2267434.29	635728.35	2267434.29	Картометрический метод	1.00	-
56	635731.75	2267440.16	635731.75	2267440.16	Картометрический метод	1.00	-
57	635735.87	2267448.10	635735.87	2267448.10	Картометрический метод	1.00	-
58	635737.47	2267450.69	635737.47	2267450.69	Картометрический метод	1.00	-
59	635735.74	2267452.38	635735.74	2267452.38	Картометрический метод	1.00	-
60	635735.86	2267454.79	635735.86	2267454.79	Картометрический метод	1.00	-
61	635738.73	2267457.51	635738.73	2267457.51	Картометрический метод	1.00	-
62	635742.88	2267460.46	635742.88	2267460.46	Картометрический метод	1.00	-
63	635745.34	2267463.45	635745.34	2267463.45	Картометрический метод	1.00	-
64	635747.98	2267468.39	635747.98	2267468.39	Картометрический метод	1.00	-
65	635750.64	2267475.26	635750.64	2267475.26	Картометрический метод	1.00	-
66	635752.58	2267479.30	635752.58	2267479.30	Картометрический метод	1.00	-

3. Сведения о характерных точках части (частей) границы объекта

Обозначение характерных точек части границы	Существующие координаты, м		Измененные (уточненные) координаты, м		Метод определения координат характерной точки	Средняя квадратическая погрешность положения характерной точки (Mt), м	Описание обозначения точки на местности (при наличии)
	X	Y	X	Y			
1	2	3	4	5	6	7	8
67	635756.84	2267481.64	635756.84	2267481.64	Картометрический метод	1.00	-
68	635758.64	2267484.50	635758.64	2267484.50	Картометрический метод	1.00	-
69	635760.36	2267486.15	635760.36	2267486.15	Картометрический метод	1.00	-
70	635764.58	2267487.13	635764.58	2267487.13	Картометрический метод	1.00	-
71	635767.38	2267491.57	635767.38	2267491.57	Картометрический метод	1.00	-
72	635770.95	2267494.95	635770.95	2267494.95	Картометрический метод	1.00	-
73	635771.54	2267499.31	635771.54	2267499.31	Картометрический метод	1.00	-
74	635775.81	2267504.26	635775.81	2267504.26	Картометрический метод	1.00	-
75	635778.53	2267511.92	635778.53	2267511.92	Картометрический метод	1.00	-
76	635780.35	2267520.51	635780.35	2267520.51	Картометрический метод	1.00	-
77	635781.34	2267526.36	635781.34	2267526.36	Картометрический метод	1.00	-
78	635784.00	2267528.88	635784.00	2267528.88	Картометрический метод	1.00	-
79	635789.19	2267530.92	635789.19	2267530.92	Картометрический метод	1.00	-
80	635794.45	2267536.51	635794.45	2267536.51	Картометрический метод	1.00	-
81	635801.26	2267543.75	635801.26	2267543.75	Картометрический метод	1.00	-
82	635804.56	2267551.00	635804.56	2267551.00	Картометрический метод	1.00	-
83	635808.93	2267557.43	635808.93	2267557.43	Картометрический метод	1.00	-
84	635815.96	2267566.64	635815.96	2267566.64	Картометрический метод	1.00	-
85	635819.93	2267571.85	635819.93	2267571.85	Картометрический метод	1.00	-
86	635824.56	2267575.33	635824.56	2267575.33	Картометрический метод	1.00	-
87	635828.74	2267579.30	635828.74	2267579.30	Картометрический метод	1.00	-
88	635831.49	2267584.74	635831.49	2267584.74	Картометрический метод	1.00	-
89	635835.12	2267589.24	635835.12	2267589.24	Картометрический метод	1.00	-
90	635838.26	2267590.19	635838.26	2267590.19	Картометрический метод	1.00	-
91	635841.67	2267590.54	635841.67	2267590.54	Картометрический метод	1.00	-

3. Сведения о характерных точках части (частей) границы объекта

Обозначение характерных точек части границы	Существующие координаты, м		Измененные (уточненные) координаты, м		Метод определения координат характерной точки	Средняя квадратическая погрешность положения характерной точки (Mt), м	Описание обозначения точки на местности (при наличии)
	X	Y	X	Y			
1	2	3	4	5	6	7	8
92	635845.90	2267594.72	635845.90	2267594.72	Картометрический метод	1.00	-
93	635848.16	2267600.29	635848.16	2267600.29	Картометрический метод	1.00	-
94	635848.64	2267605.18	635848.64	2267605.18	Картометрический метод	1.00	-
95	635849.22	2267606.36	635849.22	2267606.36	Картометрический метод	1.00	-
96	635851.96	2267606.99	635851.96	2267606.99	Картометрический метод	1.00	-
97	635854.97	2267607.45	635854.97	2267607.45	Картометрический метод	1.00	-
98	635859.38	2267608.70	635859.38	2267608.70	Картометрический метод	1.00	-
99	635863.73	2267611.35	635863.73	2267611.35	Картометрический метод	1.00	-
100	635866.77	2267614.10	635866.77	2267614.10	Картометрический метод	1.00	-
101	635866.79	2267617.30	635866.79	2267617.30	Картометрический метод	1.00	-
102	635865.38	2267620.78	635865.38	2267620.78	Картометрический метод	1.00	-
103	635866.09	2267623.21	635866.09	2267623.21	Картометрический метод	1.00	-
104	635869.25	2267625.76	635869.25	2267625.76	Картометрический метод	1.00	-
105	635875.33	2267631.42	635875.33	2267631.42	Картометрический метод	1.00	-
106	635879.12	2267634.02	635879.12	2267634.02	Картометрический метод	1.00	-
107	635881.33	2267636.46	635881.33	2267636.46	Картометрический метод	1.00	-
108	635882.79	2267638.88	635882.79	2267638.88	Картометрический метод	1.00	-
109	635884.47	2267639.92	635884.47	2267639.92	Картометрический метод	1.00	-
110	635886.55	2267639.52	635886.55	2267639.52	Картометрический метод	1.00	-
111	635888.34	2267639.02	635888.34	2267639.02	Картометрический метод	1.00	-
112	635893.17	2267641.43	635893.17	2267641.43	Картометрический метод	1.00	-
113	635897.35	2267644.42	635897.35	2267644.42	Картометрический метод	1.00	-
114	635901.96	2267648.39	635901.96	2267648.39	Картометрический метод	1.00	-
115	635907.57	2267653.86	635907.57	2267653.86	Картометрический метод	1.00	-
116	635909.89	2267659.21	635909.89	2267659.21	Картометрический метод	1.00	-

3. Сведения о характерных точках части (частей) границы объекта

Обозначение характерных точек части границы	Существующие координаты, м		Измененные (уточненные) координаты, м		Метод определения координат характерной точки	Средняя квадратическая погрешность положения характерной точки (Mt), м	Описание обозначения точки на местности (при наличии)
	X	Y	X	Y			
1	2	3	4	5	6	7	8
117	635911.92	2267664.23	635911.92	2267664.23	Картометрический метод	1.00	-
118	635916.69	2267668.09	635916.69	2267668.09	Картометрический метод	1.00	-
119	635921.61	2267672.79	635921.61	2267672.79	Картометрический метод	1.00	-
120	635926.18	2267677.10	635926.18	2267677.10	Картометрический метод	1.00	-
121	635932.79	2267682.70	635932.79	2267682.70	Картометрический метод	1.00	-
122	635939.03	2267687.27	635939.03	2267687.27	Картометрический метод	1.00	-
123	635945.42	2267691.07	635945.42	2267691.07	Картометрический метод	1.00	-
124	635954.65	2267695.35	635954.65	2267695.35	Картометрический метод	1.00	-
125	635965.07	2267702.34	635965.07	2267702.34	Картометрический метод	1.00	-
126	635972.66	2267706.26	635972.66	2267706.26	Картометрический метод	1.00	-
127	635982.30	2267711.06	635982.30	2267711.06	Картометрический метод	1.00	-
128	635992.54	2267715.72	635992.54	2267715.72	Картометрический метод	1.00	-
129	635998.93	2267720.68	635998.93	2267720.68	Картометрический метод	1.00	-
130	636004.67	2267724.06	636004.67	2267724.06	Картометрический метод	1.00	-
131	636013.20	2267728.55	636013.20	2267728.55	Картометрический метод	1.00	-
132	636020.91	2267732.97	636020.91	2267732.97	Картометрический метод	1.00	-
133	636026.41	2267733.44	636026.41	2267733.44	Картометрический метод	1.00	-
134	636029.72	2267733.40	636029.72	2267733.40	Картометрический метод	1.00	-
135	636033.16	2267733.76	636033.16	2267733.76	Картометрический метод	1.00	-
136	636036.22	2267736.08	636036.22	2267736.08	Картометрический метод	1.00	-
137	636036.96	2267740.93	636036.96	2267740.93	Картометрический метод	1.00	-
138	636037.80	2267743.47	636037.80	2267743.47	Картометрический метод	1.00	-
139	636041.55	2267745.46	636041.55	2267745.46	Картометрический метод	1.00	-
140	636046.92	2267748.76	636046.92	2267748.76	Картометрический метод	1.00	-
141	636049.71	2267751.15	636049.71	2267751.15	Картометрический метод	1.00	-

3. Сведения о характерных точках части (частей) границы объекта

Обозначение характерных точек части границы	Существующие координаты, м		Измененные (уточненные) координаты, м		Метод определения координат характерной точки	Средняя квадратическая погрешность положения характерной точки (Mt), м	Описание обозначения точки на местности (при наличии)
	X	Y	X	Y			
1	2	3	4	5	6	7	8
142	636053.61	2267752.35	636053.61	2267752.35	Картометрический метод	1.00	-
143	636060.70	2267752.62	636060.70	2267752.62	Картометрический метод	1.00	-
144	636066.77	2267755.82	636066.77	2267755.82	Картометрический метод	1.00	-
145	636071.93	2267757.56	636071.93	2267757.56	Картометрический метод	1.00	-
146	636080.11	2267759.41	636080.11	2267759.41	Картометрический метод	1.00	-
147	636086.46	2267760.83	636086.46	2267760.83	Картометрический метод	1.00	-
148	636092.99	2267760.29	636092.99	2267760.29	Картометрический метод	1.00	-
149	636101.31	2267760.95	636101.31	2267760.95	Картометрический метод	1.00	-
150	636107.98	2267764.02	636107.98	2267764.02	Картометрический метод	1.00	-
151	636112.30	2267767.79	636112.30	2267767.79	Картометрический метод	1.00	-
152	636116.57	2267770.99	636116.57	2267770.99	Картометрический метод	1.00	-
153	636124.07	2267774.34	636124.07	2267774.34	Картометрический метод	1.00	-
154	636130.50	2267777.95	636130.50	2267777.95	Картометрический метод	1.00	-
155	636137.21	2267782.53	636137.21	2267782.53	Картометрический метод	1.00	-
156	636142.63	2267785.75	636142.63	2267785.75	Картометрический метод	1.00	-
157	636150.54	2267788.01	636150.54	2267788.01	Картометрический метод	1.00	-
158	636159.42	2267789.55	636159.42	2267789.55	Картометрический метод	1.00	-
159	636164.47	2267789.05	636164.47	2267789.05	Картометрический метод	1.00	-
160	636168.58	2267789.40	636168.58	2267789.40	Картометрический метод	1.00	-
161	636172.51	2267791.26	636172.51	2267791.26	Картометрический метод	1.00	-
162	636173.68	2267794.93	636173.68	2267794.93	Картометрический метод	1.00	-
163	636176.61	2267801.28	636176.61	2267801.28	Картометрический метод	1.00	-
164	636180.40	2267805.97	636180.40	2267805.97	Картометрический метод	1.00	-
165	636184.16	2267807.76	636184.16	2267807.76	Картометрический метод	1.00	-
166	636191.10	2267810.75	636191.10	2267810.75	Картометрический метод	1.00	-

3. Сведения о характерных точках части (частей) границы объекта

Обозначение характерных точек части границы	Существующие координаты, м		Измененные (уточненные) координаты, м		Метод определения координат характерной точки	Средняя квадратическая погрешность положения характерной точки (Mt), м	Описание обозначения точки на местности (при наличии)
	X	Y	X	Y			
1	2	3	4	5	6	7	8
167	636199.15	2267814.58	636199.15	2267814.58	Картометрический метод	1.00	-
168	636202.63	2267817.41	636202.63	2267817.41	Картометрический метод	1.00	-
169	636206.16	2267818.34	636206.16	2267818.34	Картометрический метод	1.00	-
170	636211.61	2267820.18	636211.61	2267820.18	Картометрический метод	1.00	-
171	636220.81	2267824.56	636220.81	2267824.56	Картометрический метод	1.00	-
172	636226.99	2267825.98	636226.99	2267825.98	Картометрический метод	1.00	-
173	636236.93	2267829.22	636236.93	2267829.22	Картометрический метод	1.00	-
174	636242.74	2267832.83	636242.74	2267832.83	Картометрический метод	1.00	-
175	636246.96	2267835.72	636246.96	2267835.72	Картометрический метод	1.00	-
176	636250.28	2267838.25	636250.28	2267838.25	Картометрический метод	1.00	-
177	636253.80	2267838.74	636253.80	2267838.74	Картометрический метод	1.00	-
178	636258.04	2267838.83	636258.04	2267838.83	Картометрический метод	1.00	-
179	636264.67	2267840.25	636264.67	2267840.25	Картометрический метод	1.00	-
180	636272.47	2267843.31	636272.47	2267843.31	Картометрический метод	1.00	-
181	636281.63	2267847.36	636281.63	2267847.36	Картометрический метод	1.00	-
182	636287.87	2267849.35	636287.87	2267849.35	Картометрический метод	1.00	-
183	636297.83	2267851.94	636297.83	2267851.94	Картометрический метод	1.00	-
184	636308.07	2267855.09	636308.07	2267855.09	Картометрический метод	1.00	-
185	636314.14	2267858.40	636314.14	2267858.40	Картометрический метод	1.00	-
186	636319.08	2267859.12	636319.08	2267859.12	Картометрический метод	1.00	-
187	636325.97	2267862.30	636325.97	2267862.30	Картометрический метод	1.00	-
188	636333.08	2267865.25	636333.08	2267865.25	Картометрический метод	1.00	-
189	636338.05	2267866.11	636338.05	2267866.11	Картометрический метод	1.00	-
190	636343.52	2267867.53	636343.52	2267867.53	Картометрический метод	1.00	-
191	636352.38	2267871.08	636352.38	2267871.08	Картометрический метод	1.00	-

3. Сведения о характерных точках части (частей) границы объекта

Обозначение характерных точек части границы	Существующие координаты, м		Измененные (уточненные) координаты, м		Метод определения координат характерной точки	Средняя квадратическая погрешность положения характерной точки (Mt), м	Описание обозначения точки на местности (при наличии)
	X	Y	X	Y			
1	2	3	4	5	6	7	8
192	636359.11	2267872.14	636359.11	2267872.14	Картометрический метод	1.00	-
193	636371.61	2267875.71	636371.61	2267875.71	Картометрический метод	1.00	-
194	636382.66	2267880.32	636382.66	2267880.32	Картометрический метод	1.00	-
195	636392.66	2267884.07	636392.66	2267884.07	Картометрический метод	1.00	-
196	636396.81	2267884.32	636396.81	2267884.32	Картометрический метод	1.00	-
197	636400.02	2267884.26	636400.02	2267884.26	Картометрический метод	1.00	-
198	636404.72	2267887.99	636404.72	2267887.99	Картометрический метод	1.00	-
199	636410.70	2267889.75	636410.70	2267889.75	Картометрический метод	1.00	-
200	636417.85	2267893.55	636417.85	2267893.55	Картометрический метод	1.00	-
201	636426.18	2267898.26	636426.18	2267898.26	Картометрический метод	1.00	-
202	636435.60	2267903.60	636435.60	2267903.60	Картометрический метод	1.00	-
203	636441.37	2267907.06	636441.37	2267907.06	Картометрический метод	1.00	-
204	636447.13	2267909.60	636447.13	2267909.60	Картометрический метод	1.00	-
205	636451.84	2267910.05	636451.84	2267910.05	Картометрический метод	1.00	-
206	636457.07	2267912.51	636457.07	2267912.51	Картометрический метод	1.00	-
207	636465.69	2267917.50	636465.69	2267917.50	Картометрический метод	1.00	-
208	636473.88	2267921.68	636473.88	2267921.68	Картометрический метод	1.00	-
209	636484.26	2267926.78	636484.26	2267926.78	Картометрический метод	1.00	-
210	636508.02	2267938.56	636508.02	2267938.56	Картометрический метод	1.00	-
211	636519.75	2267945.58	636519.75	2267945.58	Картометрический метод	1.00	-
212	636525.58	2267947.25	636525.58	2267947.25	Картометрический метод	1.00	-
213	636532.62	2267949.73	636532.62	2267949.73	Картометрический метод	1.00	-
214	636536.82	2267950.69	636536.82	2267950.69	Картометрический метод	1.00	-
215	636541.19	2267954.46	636541.19	2267954.46	Картометрический метод	1.00	-
216	636547.75	2267959.52	636547.75	2267959.52	Картометрический метод	1.00	-

3. Сведения о характерных точках части (частей) границы объекта

Обозначение характерных точек части границы	Существующие координаты, м		Измененные (уточненные) координаты, м		Метод определения координат характерной точки	Средняя квадратическая погрешность положения характерной точки (Mt), м	Описание обозначения точки на местности (при наличии)
	X	Y	X	Y			
1	2	3	4	5	6	7	8
217	636555.45	2267963.98	636555.45	2267963.98	Картометрический метод	1.00	-
218	636559.41	2267966.72	636559.41	2267966.72	Картометрический метод	1.00	-
219	636563.92	2267968.09	636563.92	2267968.09	Картометрический метод	1.00	-
220	636574.52	2267970.92	636574.52	2267970.92	Картометрический метод	1.00	-
221	636584.14	2267974.44	636584.14	2267974.44	Картометрический метод	1.00	-
222	636594.53	2267978.65	636594.53	2267978.65	Картометрический метод	1.00	-
223	636600.32	2267979.86	636600.32	2267979.86	Картометрический метод	1.00	-
224	636602.93	2267979.67	636602.93	2267979.67	Картометрический метод	1.00	-
225	636604.55	2267977.08	636604.55	2267977.08	Картометрический метод	1.00	-
226	636607.24	2267977.15	636607.24	2267977.15	Картометрический метод	1.00	-
227	636608.98	2267979.41	636608.98	2267979.41	Картометрический метод	1.00	-
228	636609.52	2267983.14	636609.52	2267983.14	Картометрический метод	1.00	-
229	636612.88	2267984.19	636612.88	2267984.19	Картометрический метод	1.00	-
230	636620.78	2267985.23	636620.78	2267985.23	Картометрический метод	1.00	-
231	636624.79	2267984.01	636624.79	2267984.01	Картометрический метод	1.00	-
232	636629.54	2267986.19	636629.54	2267986.19	Картометрический метод	1.00	-
233	636637.74	2267991.40	636637.74	2267991.40	Картометрический метод	1.00	-
234	636642.86	2267993.90	636642.86	2267993.90	Картометрический метод	1.00	-
235	636649.16	2267995.16	636649.16	2267995.16	Картометрический метод	1.00	-
236	636654.95	2267994.18	636654.95	2267994.18	Картометрический метод	1.00	-
237	636662.86	2267995.00	636662.86	2267995.00	Картометрический метод	1.00	-
238	636669.43	2267995.62	636669.43	2267995.62	Картометрический метод	1.00	-
239	636676.14	2267995.62	636676.14	2267995.62	Картометрический метод	1.00	-
240	636681.85	2267995.97	636681.85	2267995.97	Картометрический метод	1.00	-
241	636685.11	2267995.23	636685.11	2267995.23	Картометрический метод	1.00	-

3. Сведения о характерных точках части (частей) границы объекта

Обозначение характерных точек части границы	Существующие координаты, м		Измененные (уточненные) координаты, м		Метод определения координат характерной точки	Средняя квадратическая погрешность положения характерной точки (Mt), м	Описание обозначения точки на местности (при наличии)
	X	Y	X	Y			
1	2	3	4	5	6	7	8
242	636691.33	2267995.07	636691.33	2267995.07	Картометрический метод	1.00	-
243	636699.02	2267994.74	636699.02	2267994.74	Картометрический метод	1.00	-
244	636705.87	2267993.71	636705.87	2267993.71	Картометрический метод	1.00	-
245	636713.69	2267994.02	636713.69	2267994.02	Картометрический метод	1.00	-
246	636720.41	2267993.80	636720.41	2267993.80	Картометрический метод	1.00	-
247	636728.34	2267993.26	636728.34	2267993.26	Картометрический метод	1.00	-
248	636734.12	2267993.87	636734.12	2267993.87	Картометрический метод	1.00	-
249	636739.66	2267993.32	636739.66	2267993.32	Картометрический метод	1.00	-
250	636747.70	2267991.02	636747.70	2267991.02	Картометрический метод	1.00	-
251	636755.37	2267988.85	636755.37	2267988.85	Картометрический метод	1.00	-
252	636760.21	2267989.71	636760.21	2267989.71	Картометрический метод	1.00	-
253	636767.72	2267990.86	636767.72	2267990.86	Картометрический метод	1.00	-
254	636775.48	2267991.02	636775.48	2267991.02	Картометрический метод	1.00	-
255	636783.04	2267990.72	636783.04	2267990.72	Картометрический метод	1.00	-
256	636790.49	2267988.65	636790.49	2267988.65	Картометрический метод	1.00	-
257	636795.59	2267987.50	636795.59	2267987.50	Картометрический метод	1.00	-
258	636801.96	2267985.50	636801.96	2267985.50	Картометрический метод	1.00	-
259	636805.66	2267985.59	636805.66	2267985.59	Картометрический метод	1.00	-
260	636810.06	2267987.22	636810.06	2267987.22	Картометрический метод	1.00	-
261	636813.46	2267985.66	636813.46	2267985.66	Картометрический метод	1.00	-
262	636816.27	2267985.92	636816.27	2267985.92	Картометрический метод	1.00	-
263	636819.08	2267986.17	636819.08	2267986.17	Картометрический метод	1.00	-
264	636821.81	2267985.59	636821.81	2267985.59	Картометрический метод	1.00	-
265	636828.57	2267983.35	636828.57	2267983.35	Картометрический метод	1.00	-
266	636832.98	2267982.59	636832.98	2267982.59	Картометрический метод	1.00	-

3. Сведения о характерных точках части (частей) границы объекта

Обозначение характерных точек части границы	Существующие координаты, м		Измененные (уточненные) координаты, м		Метод определения координат характерной точки	Средняя квадратическая погрешность положения характерной точки (Mt), м	Описание обозначения точки на местности (при наличии)
	X	Y	X	Y			
1	2	3	4	5	6	7	8
267	636840.33	2267981.49	636840.33	2267981.49	Картометрический метод	1.00	-
268	636843.12	2267982.76	636843.12	2267982.76	Картометрический метод	1.00	-
269	636845.30	2267981.52	636845.30	2267981.52	Картометрический метод	1.00	-
270	636848.37	2267981.13	636848.37	2267981.13	Картометрический метод	1.00	-
271	636851.49	2267980.66	636851.49	2267980.66	Картометрический метод	1.00	-
272	636856.60	2267979.29	636856.60	2267979.29	Картометрический метод	1.00	-
273	636861.87	2267979.03	636861.87	2267979.03	Картометрический метод	1.00	-
274	636866.53	2267978.65	636866.53	2267978.65	Картометрический метод	1.00	-
275	636870.37	2267977.11	636870.37	2267977.11	Картометрический метод	1.00	-
276	636873.09	2267975.16	636873.09	2267975.16	Картометрический метод	1.00	-
277	636876.72	2267974.41	636876.72	2267974.41	Картометрический метод	1.00	-
278	636880.07	2267975.31	636880.07	2267975.31	Картометрический метод	1.00	-
279	636883.53	2267974.24	636883.53	2267974.24	Картометрический метод	1.00	-
280	636886.47	2267973.89	636886.47	2267973.89	Картометрический метод	1.00	-
281	636868.04	2268260.76	636868.04	2268260.76	Картометрический метод	1.00	-
282	636866.20	2268289.40	636866.20	2268289.40	Картометрический метод	1.00	-
283	636854.04	2268322.12	636854.04	2268322.12	Картометрический метод	1.00	-
284	636846.52	2268342.34	636846.52	2268342.34	Картометрический метод	1.00	-
285	636796.32	2268331.32	636796.32	2268331.32	Картометрический метод	1.00	-
286	636795.94	2268331.95	636795.94	2268331.95	Картометрический метод	1.00	-
287	636786.49	2268435.33	636786.49	2268435.33	Картометрический метод	1.00	-
288	636761.40	2268429.84	636761.40	2268429.84	Картометрический метод	1.00	-
289	636732.54	2268424.14	636732.54	2268424.14	Картометрический метод	1.00	-
290	636707.69	2268419.22	636707.69	2268419.22	Картометрический метод	1.00	-
291	636703.07	2268428.31	636703.07	2268428.31	Картометрический метод	1.00	-

3. Сведения о характерных точках части (частей) границы объекта

Обозначение характерных точек части границы	Существующие координаты, м		Измененные (уточненные) координаты, м		Метод определения координат характерной точки	Средняя квадратическая погрешность положения характерной точки (Mt), м	Описание обозначения точки на местности (при наличии)
	X	Y	X	Y			
1	2	3	4	5	6	7	8
292	636697.67	2268438.51	636697.67	2268438.51	Картометрический метод	1.00	-
293	636649.09	2268433.47	636649.09	2268433.47	Картометрический метод	1.00	-
294	636603.05	2268428.44	636603.05	2268428.44	Картометрический метод	1.00	-
295	636555.11	2268423.27	636555.11	2268423.27	Картометрический метод	1.00	-
296	636553.38	2268423.08	636553.38	2268423.08	Картометрический метод	1.00	-
297	636534.74	2268415.48	636534.74	2268415.48	Картометрический метод	1.00	-
298	636520.62	2268409.73	636520.62	2268409.73	Картометрический метод	1.00	-
299	636499.95	2268401.31	636499.95	2268401.31	Картометрический метод	1.00	-
300	636499.18	2268401.00	636499.18	2268401.00	Картометрический метод	1.00	-
301	636415.92	2268370.21	636415.92	2268370.21	Картометрический метод	1.00	-
302	636391.63	2268400.01	636391.63	2268400.01	Картометрический метод	1.00	-
303	636390.91	2268400.90	636390.91	2268400.90	Картометрический метод	1.00	-
304	636383.90	2268409.50	636383.90	2268409.50	Картометрический метод	1.00	-
305	636361.90	2268390.40	636361.90	2268390.40	Картометрический метод	1.00	-
306	636361.94	2268390.35	636361.94	2268390.35	Картометрический метод	1.00	-
307	636376.57	2268373.58	636376.57	2268373.58	Картометрический метод	1.00	-
308	636356.88	2268358.94	636356.88	2268358.94	Картометрический метод	1.00	-
309	636352.84	2268355.94	636352.84	2268355.94	Картометрический метод	1.00	-
310	-	-	636352.85	2268355.93	Картометрический метод	1.00	-
311	-	-	636352.80	2268355.90	Картометрический метод	1.00	-
312	-	-	636360.58	2268346.75	Картометрический метод	1.00	-
313	-	-	636364.85	2268341.69	Картометрический метод	1.00	-
314	-	-	636360.15	2268339.02	Картометрический метод	1.00	-
315	-	-	636326.43	2268381.73	Картометрический метод	1.00	-
316	-	-	636300.00	2268363.00	Картометрический метод	1.00	-

3. Сведения о характерных точках части (частей) границы объекта

Обозначение характерных точек части границы	Существующие координаты, м		Измененные (уточненные) координаты, м		Метод определения координат характерной точки	Средняя квадратическая погрешность положения характерной точки (Mt), м	Описание обозначения точки на местности (при наличии)
	X	Y	X	Y			
1	2	3	4	5	6	7	8
317	-	-	636299.99	2268363.00	Картометрический метод	1.00	-
318	-	-	636278.18	2268347.53	Картометрический метод	1.00	-
319	-	-	636267.29	2268361.69	Картометрический метод	1.00	-
320	-	-	636262.94	2268367.37	Картометрический метод	1.00	-
321	-	-	636262.94	2268367.35	Картометрический метод	1.00	-
322	-	-	636262.90	2268367.40	Картометрический метод	1.00	-
323	-	-	636265.50	2268336.91	Картометрический метод	1.00	-
324	-	-	636262.47	2268314.94	Картометрический метод	1.00	-
325	-	-	636269.18	2268302.09	Картометрический метод	1.00	-
326	-	-	636275.09	2268290.79	Картометрический метод	1.00	-
327	-	-	636255.39	2268256.12	Картометрический метод	1.00	-
328	-	-	636202.47	2268222.39	Картометрический метод	1.00	-
329	-	-	636140.29	2268214.22	Картометрический метод	1.00	-
1	636129.92	2268229.77	636129.92	2268229.77	Картометрический метод	1.00	-
330	-	-	635953.50	2268011.37	Картометрический метод	1.00	-
331	-	-	635952.13	2268014.90	Картометрический метод	1.00	-
332	-	-	635955.65	2268016.27	Картометрический метод	1.00	-
333	-	-	635957.03	2268012.74	Картометрический метод	1.00	-
330	-	-	635953.50	2268011.37	Картометрический метод	1.00	-
334	-	-	636019.66	2267922.21	Картометрический метод	1.00	-
335	-	-	636016.24	2267923.82	Картометрический метод	1.00	-
336	-	-	636017.84	2267927.24	Картометрический метод	1.00	-
337	-	-	636021.27	2267925.63	Картометрический метод	1.00	-
334	-	-	636019.66	2267922.21	Картометрический метод	1.00	-
338	-	-	635685.44	2267818.55	Картометрический метод	1.00	-

3. Сведения о характерных точках части (частей) границы объекта

Обозначение характерных точек части границы	Существующие координаты, м		Измененные (уточненные) координаты, м		Метод определения координат характерной точки	Средняя квадратическая погрешность положения характерной точки (Mt), м	Описание обозначения точки на местности (при наличии)
	X	Y	X	Y			
1	2	3	4	5	6	7	8
339	-	-	635682.79	2267821.24	Картометрический метод	1.00	-
340	-	-	635685.47	2267823.89	Картометрический метод	1.00	-
341	-	-	635688.13	2267821.20	Картометрический метод	1.00	-
338	-	-	635685.44	2267818.55	Картометрический метод	1.00	-
342	-	-	635962.35	2267999.84	Картометрический метод	1.00	-
343	-	-	635960.14	2268002.90	Картометрический метод	1.00	-
344	-	-	635963.20	2268005.11	Картометрический метод	1.00	-
345	-	-	635965.41	2268002.05	Картометрический метод	1.00	-
342	-	-	635962.35	2267999.84	Картометрический метод	1.00	-
346	-	-	636026.27	2267917.49	Картометрический метод	1.00	-
347	-	-	636023.25	2267915.31	Картометрический метод	1.00	-
348	-	-	636021.07	2267918.34	Картометрический метод	1.00	-
349	-	-	636024.09	2267920.52	Картометрический метод	1.00	-
346	-	-	636026.27	2267917.49	Картометрический метод	1.00	-
350	-	-	635909.49	2267980.31	Картометрический метод	1.00	-
351	-	-	635908.31	2267981.95	Картометрический метод	1.00	-
352	-	-	635909.96	2267983.13	Картометрический метод	1.00	-
353	-	-	635911.13	2267981.48	Картометрический метод	1.00	-
350	-	-	635909.49	2267980.31	Картометрический метод	1.00	-
354	-	-	635819.79	2267916.11	Картометрический метод	1.00	-
355	-	-	635818.61	2267917.75	Картометрический метод	1.00	-
356	-	-	635820.25	2267918.93	Картометрический метод	1.00	-
357	-	-	635821.43	2267917.29	Картометрический метод	1.00	-
354	-	-	635819.79	2267916.11	Картометрический метод	1.00	-
358	-	-	635774.93	2267884.01	Картометрический метод	1.00	-

3. Сведения о характерных точках части (частей) границы объекта

Обозначение характерных точек части границы	Существующие координаты, м		Измененные (уточненные) координаты, м		Метод определения координат характерной точки	Средняя квадратическая погрешность положения характерной точки (Mt), м	Описание обозначения точки на местности (при наличии)
	X	Y	X	Y			
1	2	3	4	5	6	7	8
359	-	-	635773.75	2267885.66	Картометрический метод	1.00	-
360	-	-	635775.40	2267886.82	Картометрический метод	1.00	-
361	-	-	635776.57	2267885.19	Картометрический метод	1.00	-
358	-	-	635774.93	2267884.01	Картометрический метод	1.00	-
362	-	-	635730.07	2267851.91	Картометрический метод	1.00	-
363	-	-	635728.91	2267853.56	Картометрический метод	1.00	-
364	-	-	635730.54	2267854.73	Картометрический метод	1.00	-
365	-	-	635731.72	2267853.09	Картометрический метод	1.00	-
362	-	-	635730.07	2267851.91	Картометрический метод	1.00	-
366	-	-	635990.53	2267962.19	Картометрический метод	1.00	-
367	-	-	635990.00	2267962.94	Картометрический метод	1.00	-
368	-	-	635989.36	2267963.83	Картометрический метод	1.00	-
369	-	-	635990.99	2267965.01	Картометрический метод	1.00	-
370	-	-	635992.14	2267963.41	Картометрический метод	1.00	-
371	-	-	635992.17	2267963.37	Картометрический метод	1.00	-
366	-	-	635990.53	2267962.19	Картометрический метод	1.00	-
372	-	-	635864.64	2267948.22	Картометрический метод	1.00	-
373	-	-	635863.47	2267949.85	Картометрический метод	1.00	-
374	-	-	635865.11	2267951.03	Картометрический метод	1.00	-
375	-	-	635866.28	2267949.38	Картометрический метод	1.00	-
372	-	-	635864.64	2267948.22	Картометрический метод	1.00	-

ОПИСАНИЕ МЕСТОПОЛОЖЕНИЯ ГРАНИЦ
п. Дзержинец

(наименование объекта)

План границ объекта

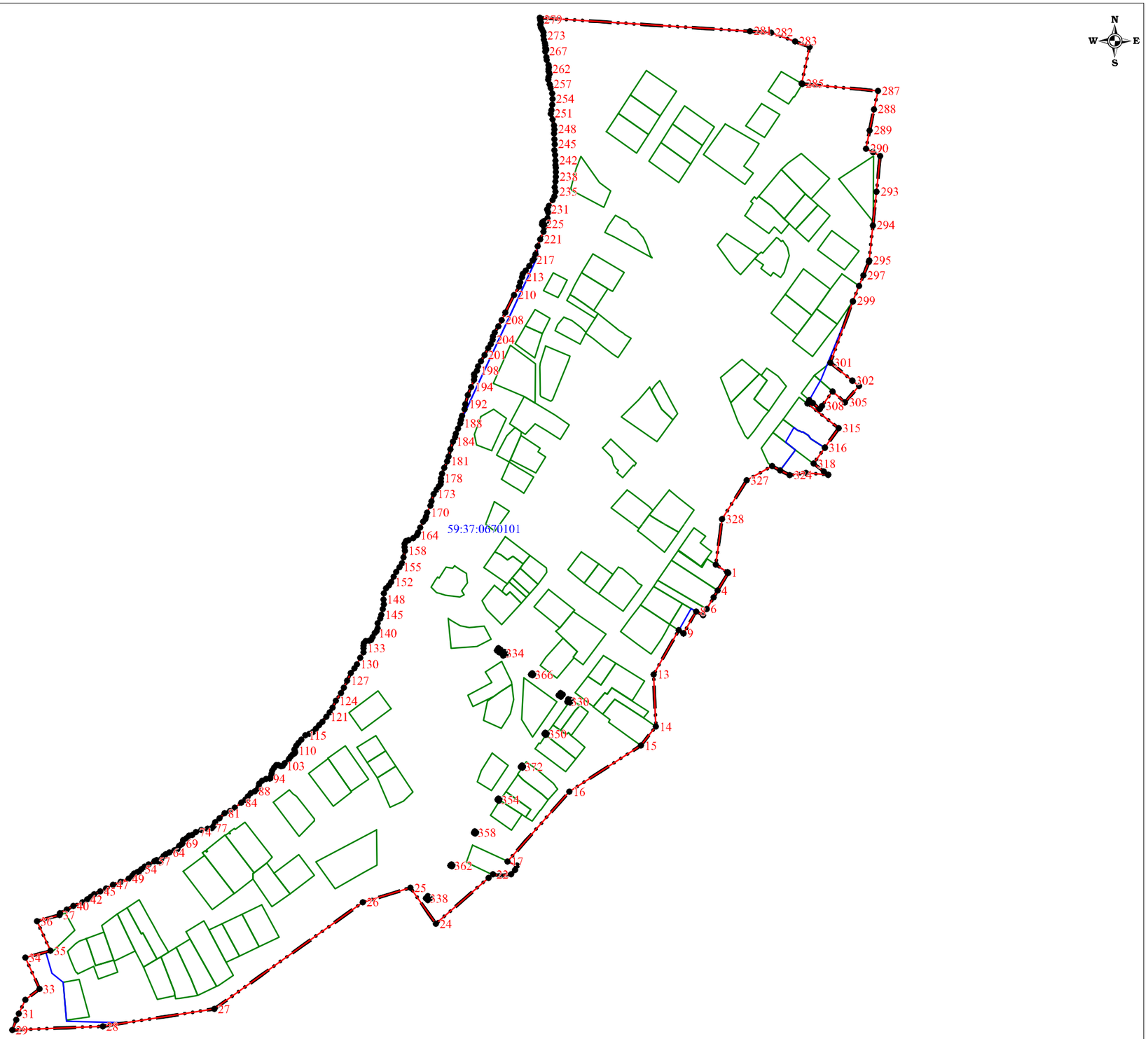

Используемые условные знаки и обозначения:

- существующая часть границы населенного пункта
- вновь образованная часть границы населенного пункта
- 59:37:0670101 - граница и номер кадастрового квартала
- граница земельного участка внесенного в ЕГРН
- • 1 - поворотная точка существующей границы населенного пункта

Подпись _____ Л.П. Рыкалина 23 марта 2023 г.

Место для оттиска печати (при наличии) лица, составившего описание местоположения границ объекта

ГРАФИЧЕСКОЕ ОПИСАНИЕ
местоположения границ населенных пунктов, территориальных зон, особо охраняемых природных территорий, зон с особыми условиями использования территории

посёлок Железнодорожный Пермский край

(наименование объекта, местоположение границ которого описано (далее - объект))

Раздел 1

Сведения об объекте

№ п/п	Характеристики объекта	Описание характеристик
1	2	3
1.	Местоположение объекта	Пермский край, поселок Железнодорожный
2.	Площадь объекта +/- величина погрешности определения площади (Р +/- Дельта Р)	1412285 +/- 4159 м²
3.	Иные характеристики объекта	-

Раздел 2

Сведения о местоположении границ объекта

1. Система координат -

2. Сведения о характерных точках границ объекта

Обозначение характерных точек границ	Координаты, м		Метод определения координат характерной точки	Средняя квадратическая погрешность положения характерной точки (Mt), м	Описание обозначения точки на местности (при наличии)
	X	Y			
1	2	3	4	5	6
-	-	-	-	-	-

3. Сведения о характерных точках части (частей) границы объекта

Обозначение характерных точек части границы	Координаты, м		Метод определения координат характерной точки	Средняя квадратическая погрешность положения характерной точки (Mt), м	Описание обозначения точки на местности (при наличии)
	X	Y			
1	2	3	4	5	6
-	-	-	-	-	-

Раздел 3

Сведения о местоположении измененных (уточненных) границ объекта

1. Система координат МСК-59, зона 2

2. Сведения о характерных точках границ объекта

Обозначение характерных точек границ	Существующие координаты, м		Измененные (уточненные) координаты, м		Метод определения координат характерной точки	Средняя квадратическая погрешность положения характерной точки (Mt), м	Описание обозначения точки на местности (при наличии)
	X	Y	X	Y			
1	2	3	4	5	6	7	8
-	-	-	-	-	-	-	

3. Сведения о характерных точках части (частей) границы объекта

Обозначение характерных точек части границы	Существующие координаты, м		Измененные (уточненные) координаты, м		Метод определения координат характерной точки	Средняя квадратическая погрешность положения характерной точки (Mt), м	Описание обозначения точки на местности (при наличии)
	X	Y	X	Y			
1	2	3	4	5	6	7	8
Часть 1							
1	665890.45	2275991.24	665890.45	2275991.24	Картометрический метод	1.00	-
2	665901.56	2275987.60	665901.56	2275987.60	Картометрический метод	1.00	-
3	665901.60	2275987.59	665901.60	2275987.59	Картометрический метод	1.00	-
4	665956.97	2275969.55	665956.97	2275969.55	Картометрический метод	1.00	-
5	665963.55	2275967.40	665963.55	2275967.40	Картометрический метод	1.00	-
6	666047.33	2275940.11	666047.33	2275940.11	Картометрический метод	1.00	-
7	666060.41	2275937.71	666060.41	2275937.71	Картометрический метод	1.00	-
8	666067.26	2275937.03	666067.26	2275937.03	Картометрический метод	1.00	-
9	666070.02	2275936.67	666070.02	2275936.67	Картометрический метод	1.00	-
10	666071.16	2275936.65	666071.16	2275936.65	Картометрический метод	1.00	-
11	666086.24	2275934.19	666086.24	2275934.19	Картометрический метод	1.00	-
12	666146.84	2275931.10	666146.84	2275931.10	Картометрический метод	1.00	-
13	666146.70	2275931.24	666146.70	2275931.24	Картометрический метод	1.00	-
14	666143.13	2275934.82	666143.13	2275934.82	Картометрический метод	1.00	-
15	666130.79	2275946.14	666130.79	2275946.14	Картометрический метод	1.00	-
16	666140.29	2275953.16	666140.29	2275953.16	Картометрический метод	1.00	-

3. Сведения о характерных точках части (частей) границы объекта

Обозначение характерных точек части границы	Существующие координаты, м		Измененные (уточненные) координаты, м		Метод определения координат характерной точки	Средняя квадратическая погрешность положения характерной точки (Mt), м	Описание обозначения точки на местности (при наличии)
	X	Y	X	Y			
1	2	3	4	5	6	7	8
17	666155.03	2275946.56	666155.03	2275946.56	Картометрический метод	1.00	-
18	666165.71	2275952.40	666165.71	2275952.40	Картометрический метод	1.00	-
19	666171.76	2275974.23	666171.76	2275974.23	Картометрический метод	1.00	-
20	666170.04	2275980.74	666170.04	2275980.74	Картометрический метод	1.00	-
21	666151.75	2275987.37	666151.75	2275987.37	Картометрический метод	1.00	-
22	666148.93	2276006.30	666148.93	2276006.30	Картометрический метод	1.00	-
23	666128.38	2276027.72	666128.38	2276027.72	Картометрический метод	1.00	-
24	666106.31	2276046.05	666106.31	2276046.05	Картометрический метод	1.00	-
25	666096.65	2276071.37	666096.65	2276071.37	Картометрический метод	1.00	-
26	666112.90	2276079.40	666112.90	2276079.40	Картометрический метод	1.00	-
27	666090.37	2276089.31	666090.37	2276089.31	Картометрический метод	1.00	-
28	666099.02	2276101.72	666099.02	2276101.72	Картометрический метод	1.00	-
29	666101.07	2276100.43	666101.07	2276100.43	Картометрический метод	1.00	-
30	666137.26	2276098.97	666137.26	2276098.97	Картометрический метод	1.00	-
31	666183.30	2276073.57	666183.30	2276073.57	Картометрический метод	1.00	-
32	666179.59	2276064.57	666179.59	2276064.57	Картометрический метод	1.00	-
33	666193.88	2276052.40	666193.88	2276052.40	Картометрический метод	1.00	-
34	666198.68	2276046.82	666198.68	2276046.82	Картометрический метод	1.00	-
35	666198.67	2276046.82	666198.67	2276046.82	Картометрический метод	1.00	-
36	666198.95	2276034.90	666198.95	2276034.90	Картометрический метод	1.00	-
37	666199.20	2276023.00	666199.20	2276023.00	Картометрический метод	1.00	-
38	666203.52	2276018.70	666203.52	2276018.70	Картометрический метод	1.00	-
39	666220.90	2276001.36	666220.90	2276001.36	Картометрический метод	1.00	-
40	666245.18	2276019.32	666245.18	2276019.32	Картометрический метод	1.00	-
41	666256.00	2276027.30	666256.00	2276027.30	Картометрический метод	1.00	-

3. Сведения о характерных точках части (частей) границы объекта

Обозначение характерных точек части границы	Существующие координаты, м		Измененные (уточненные) координаты, м		Метод определения координат характерной точки	Средняя квадратическая погрешность положения характерной точки (Mt), м	Описание обозначения точки на местности (при наличии)
	X	Y	X	Y			
1	2	3	4	5	6	7	8
42	666256.00	2276027.32	666256.00	2276027.32	Картометрический метод	1.00	-
43	666256.03	2276027.34	666256.03	2276027.34	Картометрический метод	1.00	-
44	666255.69	2276035.40	666255.69	2276035.40	Картометрический метод	1.00	-
45	666255.20	2276048.30	666255.20	2276048.30	Картометрический метод	1.00	-
46	666269.71	2276065.16	666269.71	2276065.16	Картометрический метод	1.00	-
47	666341.27	2276043.36	666341.27	2276043.36	Картометрический метод	1.00	-
48	666338.80	2276035.70	666338.80	2276035.70	Картометрический метод	1.00	-
49	666336.50	2276035.66	666336.50	2276035.66	Картометрический метод	1.00	-
50	666327.20	2276035.54	666327.20	2276035.54	Картометрический метод	1.00	-
51	666327.33	2276035.50	666327.33	2276035.50	Картометрический метод	1.00	-
52	666327.20	2276035.50	666327.20	2276035.50	Картометрический метод	1.00	-
53	666369.50	2276019.00	666369.50	2276019.00	Картометрический метод	1.00	-
54	666387.39	2276014.99	666387.39	2276014.99	Картометрический метод	1.00	-
55	666387.57	2276015.16	666387.57	2276015.16	Картометрический метод	1.00	-
56	666402.70	2276029.40	666402.70	2276029.40	Картометрический метод	1.00	-
57	666412.79	2276030.10	666412.79	2276030.10	Картометрический метод	1.00	-
58	666418.63	2276030.49	666418.63	2276030.49	Картометрический метод	1.00	-
59	666420.64	2276029.79	666420.64	2276029.79	Картометрический метод	1.00	-
60	666442.82	2276022.05	666442.82	2276022.05	Картометрический метод	1.00	-
61	666455.51	2276012.66	666455.51	2276012.66	Картометрический метод	1.00	-
62	666464.60	2276005.90	666464.60	2276005.90	Картометрический метод	1.00	-
63	666469.14	2276001.58	666469.14	2276001.58	Картометрический метод	1.00	-
64	666475.15	2275995.82	666475.15	2275995.82	Картометрический метод	1.00	-
65	666473.51	2275991.80	666473.51	2275991.80	Картометрический метод	1.00	-
66	666472.71	2275989.93	666472.71	2275989.93	Картометрический метод	1.00	-

3. Сведения о характерных точках части (частей) границы объекта

Обозначение характерных точек части границы	Существующие координаты, м		Измененные (уточненные) координаты, м		Метод определения координат характерной точки	Средняя квадратическая погрешность положения характерной точки (Mt), м	Описание обозначения точки на местности (при наличии)
	X	Y	X	Y			
1	2	3	4	5	6	7	8
67	666462.40	2275990.00	666462.40	2275990.00	Картометрический метод	1.00	-
68	666452.10	2275990.10	666452.10	2275990.10	Картометрический метод	1.00	-
69	666419.70	2276012.20	666419.70	2276012.20	Картометрический метод	1.00	-
70	666412.85	2276012.55	666412.85	2276012.55	Картометрический метод	1.00	-
71	666407.88	2276012.83	666407.88	2276012.83	Картометрический метод	1.00	-
72	666403.67	2276002.22	666403.67	2276002.22	Картометрический метод	1.00	-
73	666407.76	2275995.09	666407.76	2275995.09	Картометрический метод	1.00	-
74	666414.53	2275993.88	666414.53	2275993.88	Картометрический метод	1.00	-
75	666424.90	2275992.00	666424.90	2275992.00	Картометрический метод	1.00	-
76	666435.33	2275984.96	666435.33	2275984.96	Картометрический метод	1.00	-
77	666437.20	2275983.69	666437.20	2275983.69	Картометрический метод	1.00	-
78	666444.32	2275973.28	666444.32	2275973.28	Картометрический метод	1.00	-
79	666447.77	2275968.23	666447.77	2275968.23	Картометрический метод	1.00	-
80	666450.08	2275961.12	666450.08	2275961.12	Картометрический метод	1.00	-
81	666450.09	2275961.12	666450.09	2275961.12	Картометрический метод	1.00	-
82	666450.10	2275961.10	666450.10	2275961.10	Картометрический метод	1.00	-
83	666460.47	2275961.79	666460.47	2275961.79	Картометрический метод	1.00	-
84	666466.64	2275962.19	666466.64	2275962.19	Картометрический метод	1.00	-
85	666468.07	2275962.54	666468.07	2275962.54	Картометрический метод	1.00	-
86	666471.39	2275963.30	666471.39	2275963.30	Картометрический метод	1.00	-
87	666471.96	2275960.68	666471.96	2275960.68	Картометрический метод	1.00	-
88	666474.20	2275950.30	666474.20	2275950.30	Картометрический метод	1.00	-
89	666479.05	2275949.60	666479.05	2275949.60	Картометрический метод	1.00	-
90	666482.51	2275949.08	666482.51	2275949.08	Картометрический метод	1.00	-
91	666488.19	2275952.37	666488.19	2275952.37	Картометрический метод	1.00	-

3. Сведения о характерных точках части (частей) границы объекта

Обозначение характерных точек части границы	Существующие координаты, м		Измененные (уточненные) координаты, м		Метод определения координат характерной точки	Средняя квадратическая погрешность положения характерной точки (Mt), м	Описание обозначения точки на местности (при наличии)
	X	Y	X	Y			
1	2	3	4	5	6	7	8
92	666492.60	2275954.90	666492.60	2275954.90	Картометрический метод	1.00	-
93	666496.47	2275950.50	666496.47	2275950.50	Картометрический метод	1.00	-
94	666506.68	2275938.87	666506.68	2275938.87	Картометрический метод	1.00	-
95	666513.31	2275934.85	666513.31	2275934.85	Картометрический метод	1.00	-
96	666520.83	2276051.96	666520.83	2276051.96	Картометрический метод	1.00	-
97	666517.53	2276058.19	666517.53	2276058.19	Картометрический метод	1.00	-
98	666513.32	2276063.13	666513.32	2276063.13	Картометрический метод	1.00	-
99	666495.30	2276084.40	666495.30	2276084.40	Картометрический метод	1.00	-
100	666490.28	2276088.49	666490.28	2276088.49	Картометрический метод	1.00	-
101	666486.57	2276091.51	666486.57	2276091.51	Картометрический метод	1.00	-
102	666482.91	2276094.49	666482.91	2276094.49	Картометрический метод	1.00	-
103	666481.49	2276103.95	666481.49	2276103.95	Картометрический метод	1.00	-
104	666480.08	2276113.42	666480.08	2276113.42	Картометрический метод	1.00	-
105	666480.82	2276135.28	666480.82	2276135.28	Картометрический метод	1.00	-
106	666484.73	2276145.31	666484.73	2276145.31	Картометрический метод	1.00	-
107	666498.14	2276174.02	666498.14	2276174.02	Картометрический метод	1.00	-
108	666510.10	2276182.37	666510.10	2276182.37	Картометрический метод	1.00	-
109	666529.00	2276178.15	666529.00	2276178.15	Картометрический метод	1.00	-
110	666529.34	2276183.55	666529.34	2276183.55	Картометрический метод	1.00	-
111	666532.58	2276233.83	666532.58	2276233.83	Картометрический метод	1.00	-
112	666533.00	2276240.30	666533.00	2276240.30	Картометрический метод	1.00	-
113	666529.51	2276254.36	666529.51	2276254.36	Картометрический метод	1.00	-
114	666529.74	2276288.64	666529.74	2276288.64	Картометрический метод	1.00	-
115	666533.10	2276313.70	666533.10	2276313.70	Картометрический метод	1.00	-
116	666534.10	2276321.10	666534.10	2276321.10	Картометрический метод	1.00	-

3. Сведения о характерных точках части (частей) границы объекта

Обозначение характерных точек части границы	Существующие координаты, м		Измененные (уточненные) координаты, м		Метод определения координат характерной точки	Средняя квадратическая погрешность положения характерной точки (Mt), м	Описание обозначения точки на местности (при наличии)
	X	Y	X	Y			
1	2	3	4	5	6	7	8
117	666535.65	2276324.40	666535.65	2276324.40	Картометрический метод	1.00	-
118	666538.83	2276331.10	666538.83	2276331.10	Картометрический метод	1.00	-
119	666538.83	2276331.17	666538.83	2276331.17	Картометрический метод	1.00	-
120	666547.87	2276349.99	666547.87	2276349.99	Картометрический метод	1.00	-
121	666551.51	2276366.38	666551.51	2276366.38	Картометрический метод	1.00	-
122	666551.54	2276366.52	666551.54	2276366.52	Картометрический метод	1.00	-
123	666551.61	2276377.16	666551.61	2276377.16	Картометрический метод	1.00	-
124	666546.91	2276381.92	666546.91	2276381.92	Картометрический метод	1.00	-
125	666540.42	2276383.14	666540.42	2276383.14	Картометрический метод	1.00	-
126	666534.40	2276371.40	666534.40	2276371.40	Картометрический метод	1.00	-
127	666530.83	2276354.22	666530.83	2276354.22	Картометрический метод	1.00	-
128	666528.20	2276341.60	666528.20	2276341.60	Картометрический метод	1.00	-
129	666504.50	2276269.01	666504.50	2276269.01	Картометрический метод	1.00	-
130	666493.66	2276264.87	666493.66	2276264.87	Картометрический метод	1.00	-
131	666484.00	2276261.20	666484.00	2276261.20	Картометрический метод	1.00	-
132	666483.38	2276261.25	666483.38	2276261.25	Картометрический метод	1.00	-
133	666466.30	2276262.50	666466.30	2276262.50	Картометрический метод	1.00	-
134	666465.25	2276263.85	666465.25	2276263.85	Картометрический метод	1.00	-
135	666463.24	2276266.50	666463.24	2276266.50	Картометрический метод	1.00	-
136	666468.25	2276272.42	666468.25	2276272.42	Картометрический метод	1.00	-
137	666470.20	2276274.70	666470.20	2276274.70	Картометрический метод	1.00	-
138	666470.19	2276274.71	666470.19	2276274.71	Картометрический метод	1.00	-
139	666470.21	2276274.73	666470.21	2276274.73	Картометрический метод	1.00	-
140	666464.35	2276279.79	666464.35	2276279.79	Картометрический метод	1.00	-
141	666459.40	2276284.10	666459.40	2276284.10	Картометрический метод	1.00	-

3. Сведения о характерных точках части (частей) границы объекта

Обозначение характерных точек части границы	Существующие координаты, м		Измененные (уточненные) координаты, м		Метод определения координат характерной точки	Средняя квадратическая погрешность положения характерной точки (Mt), м	Описание обозначения точки на местности (при наличии)
	X	Y	X	Y			
1	2	3	4	5	6	7	8
142	666447.00	2276291.93	666447.00	2276291.93	Картометрический метод	1.00	-
143	666442.29	2276294.91	666442.29	2276294.91	Картометрический метод	1.00	-
144	666438.34	2276297.40	666438.34	2276297.40	Картометрический метод	1.00	-
145	666411.60	2276314.30	666411.60	2276314.30	Картометрический метод	1.00	-
146	666335.70	2276348.10	666335.70	2276348.10	Картометрический метод	1.00	-
147	666329.90	2276368.60	666329.90	2276368.60	Картометрический метод	1.00	-
148	666328.29	2276371.74	666328.29	2276371.74	Картометрический метод	1.00	-
149	666324.10	2276379.90	666324.10	2276379.90	Картометрический метод	1.00	-
150	666320.01	2276379.90	666320.01	2276379.90	Картометрический метод	1.00	-
151	666314.60	2276379.94	666314.60	2276379.94	Картометрический метод	1.00	-
152	666302.86	2276371.35	666302.86	2276371.35	Картометрический метод	1.00	-
153	666296.20	2276366.50	666296.20	2276366.50	Картометрический метод	1.00	-
154	666285.00	2276369.50	666285.00	2276369.50	Картометрический метод	1.00	-
155	666285.74	2276375.11	666285.74	2276375.11	Картометрический метод	1.00	-
156	666286.84	2276383.08	666286.84	2276383.08	Картометрический метод	1.00	-
157	666299.94	2276395.99	666299.94	2276395.99	Картометрический метод	1.00	-
158	666309.03	2276409.83	666309.03	2276409.83	Картометрический метод	1.00	-
159	666314.30	2276417.80	666314.30	2276417.80	Картометрический метод	1.00	-
160	666308.40	2276425.88	666308.40	2276425.88	Картометрический метод	1.00	-
161	666307.82	2276426.68	666307.82	2276426.68	Картометрический метод	1.00	-
162	666307.80	2276426.70	666307.80	2276426.70	Картометрический метод	1.00	-
163	666297.70	2276417.90	666297.70	2276417.90	Картометрический метод	1.00	-
164	666294.14	2276412.16	666294.14	2276412.16	Картометрический метод	1.00	-
165	666288.15	2276402.58	666288.15	2276402.58	Картометрический метод	1.00	-
166	666270.40	2276396.20	666270.40	2276396.20	Картометрический метод	1.00	-

3. Сведения о характерных точках части (частей) границы объекта

Обозначение характерных точек части границы	Существующие координаты, м		Измененные (уточненные) координаты, м		Метод определения координат характерной точки	Средняя квадратическая погрешность положения характерной точки (Mt), м	Описание обозначения точки на местности (при наличии)
	X	Y	X	Y			
1	2	3	4	5	6	7	8
167	666249.14	2276404.53	666249.14	2276404.53	Картометрический метод	1.00	-
168	666232.06	2276411.23	666232.06	2276411.23	Картометрический метод	1.00	-
169	666225.72	2276414.90	666225.72	2276414.90	Картометрический метод	1.00	-
170	666197.90	2276431.00	666197.90	2276431.00	Картометрический метод	1.00	-
171	666196.90	2276445.30	666196.90	2276445.30	Картометрический метод	1.00	-
172	666204.70	2276447.60	666204.70	2276447.60	Картометрический метод	1.00	-
173	666204.73	2276447.60	666204.73	2276447.60	Картометрический метод	1.00	-
174	666204.74	2276447.56	666204.74	2276447.56	Картометрический метод	1.00	-
175	666219.44	2276447.26	666219.44	2276447.26	Картометрический метод	1.00	-
176	666232.77	2276445.46	666232.77	2276445.46	Картометрический метод	1.00	-
177	666232.75	2276445.51	666232.75	2276445.51	Картометрический метод	1.00	-
178	666232.80	2276445.50	666232.80	2276445.50	Картометрический метод	1.00	-
179	666259.60	2276455.90	666259.60	2276455.90	Картометрический метод	1.00	-
180	666283.40	2276466.90	666283.40	2276466.90	Картометрический метод	1.00	-
181	666291.88	2276458.32	666291.88	2276458.32	Картометрический метод	1.00	-
182	666292.08	2276458.12	666292.08	2276458.12	Картометрический метод	1.00	-
183	666292.10	2276458.10	666292.10	2276458.10	Картометрический метод	1.00	-
184	666299.29	2276461.47	666299.29	2276461.47	Картометрический метод	1.00	-
185	666303.35	2276463.36	666303.35	2276463.36	Картометрический метод	1.00	-
186	666303.35	2276463.38	666303.35	2276463.38	Картометрический метод	1.00	-
187	666303.40	2276463.40	666303.40	2276463.40	Картометрический метод	1.00	-
188	666301.70	2276485.70	666301.70	2276485.70	Картометрический метод	1.00	-
189	666308.20	2276495.10	666308.20	2276495.10	Картометрический метод	1.00	-
190	666313.90	2276498.27	666313.90	2276498.27	Картометрический метод	1.00	-
191	666329.32	2276499.37	666329.32	2276499.37	Картометрический метод	1.00	-

3. Сведения о характерных точках части (частей) границы объекта

Обозначение характерных точек части границы	Существующие координаты, м		Измененные (уточненные) координаты, м		Метод определения координат характерной точки	Средняя квадратическая погрешность положения характерной точки (Mt), м	Описание обозначения точки на местности (при наличии)
	X	Y	X	Y			
1	2	3	4	5	6	7	8
192	666340.18	2276492.07	666340.18	2276492.07	Картометрический метод	1.00	-
193	666349.86	2276469.32	666349.86	2276469.32	Картометрический метод	1.00	-
194	666353.29	2276464.08	666353.29	2276464.08	Картометрический метод	1.00	-
195	666357.50	2276457.60	666357.50	2276457.60	Картометрический метод	1.00	-
196	666366.10	2276453.85	666366.10	2276453.85	Картометрический метод	1.00	-
197	666374.03	2276450.38	666374.03	2276450.38	Картометрический метод	1.00	-
198	666381.78	2276453.98	666381.78	2276453.98	Картометрический метод	1.00	-
199	666385.30	2276455.60	666385.30	2276455.60	Картометрический метод	1.00	-
200	666386.96	2276458.04	666386.96	2276458.04	Картометрический метод	1.00	-
201	666392.50	2276466.20	666392.50	2276466.20	Картометрический метод	1.00	-
202	666392.50	2276471.02	666392.50	2276471.02	Картометрический метод	1.00	-
203	666392.54	2276477.44	666392.54	2276477.44	Картометрический метод	1.00	-
204	666382.54	2276484.01	666382.54	2276484.01	Картометрический метод	1.00	-
205	666382.53	2276483.98	666382.53	2276483.98	Картометрический метод	1.00	-
206	666382.50	2276484.00	666382.50	2276484.00	Картометрический метод	1.00	-
207	666376.51	2276466.32	666376.51	2276466.32	Картометрический метод	1.00	-
208	666374.11	2276466.44	666374.11	2276466.44	Картометрический метод	1.00	-
209	666369.50	2276466.70	666369.50	2276466.70	Картометрический метод	1.00	-
210	666365.53	2276471.24	666365.53	2276471.24	Картометрический метод	1.00	-
211	666361.94	2276475.38	666361.94	2276475.38	Картометрический метод	1.00	-
212	666359.57	2276481.09	666359.57	2276481.09	Картометрический метод	1.00	-
213	666355.60	2276490.80	666355.60	2276490.80	Картометрический метод	1.00	-
214	666359.79	2276503.18	666359.79	2276503.18	Картометрический метод	1.00	-
215	666381.06	2276505.39	666381.06	2276505.39	Картометрический метод	1.00	-
216	666381.06	2276505.40	666381.06	2276505.40	Картометрический метод	1.00	-

3. Сведения о характерных точках части (частей) границы объекта

Обозначение характерных точек части границы	Существующие координаты, м		Измененные (уточненные) координаты, м		Метод определения координат характерной точки	Средняя квадратическая погрешность положения характерной точки (Mt), м	Описание обозначения точки на местности (при наличии)
	X	Y	X	Y			
1	2	3	4	5	6	7	8
217	666381.10	2276505.40	666381.10	2276505.40	Картометрический метод	1.00	-
218	666381.70	2276510.70	666381.70	2276510.70	Картометрический метод	1.00	-
219	666390.00	2276518.90	666390.00	2276518.90	Картометрический метод	1.00	-
220	666390.27	2276519.15	666390.27	2276519.15	Картометрический метод	1.00	-
221	666397.02	2276525.38	666397.02	2276525.38	Картометрический метод	1.00	-
222	666396.96	2276525.37	666396.96	2276525.37	Картометрический метод	1.00	-
223	666397.00	2276525.40	666397.00	2276525.40	Картометрический метод	1.00	-
224	666338.80	2276510.40	666338.80	2276510.40	Картометрический метод	1.00	-
225	666338.46	2276511.64	666338.46	2276511.64	Картометрический метод	1.00	-
226	666333.60	2276529.10	666333.60	2276529.10	Картометрический метод	1.00	-
227	666340.91	2276531.06	666340.91	2276531.06	Картометрический метод	1.00	-
228	666373.80	2276539.90	666373.80	2276539.90	Картометрический метод	1.00	-
229	666364.80	2276546.90	666364.80	2276546.90	Картометрический метод	1.00	-
230	666365.68	2276548.39	666365.68	2276548.39	Картометрический метод	1.00	-
231	666372.60	2276560.10	666372.60	2276560.10	Картометрический метод	1.00	-
232	666403.60	2276576.40	666403.60	2276576.40	Картометрический метод	1.00	-
233	666423.60	2276583.05	666423.60	2276583.05	Картометрический метод	1.00	-
234	666433.57	2276586.36	666433.57	2276586.36	Картометрический метод	1.00	-
235	666476.40	2276600.57	666476.40	2276600.57	Картометрический метод	1.00	-
236	666557.92	2276627.75	666557.92	2276627.75	Картометрический метод	1.00	-
237	666558.29	2276633.10	666558.29	2276633.10	Картометрический метод	1.00	-
238	666562.67	2276701.25	666562.67	2276701.25	Картометрический метод	1.00	-
239	666563.90	2276720.10	666563.90	2276720.10	Картометрический метод	1.00	-
240	666563.89	2276720.13	666563.89	2276720.13	Картометрический метод	1.00	-
241	666563.89	2276720.14	666563.89	2276720.14	Картометрический метод	1.00	-

3. Сведения о характерных точках части (частей) границы объекта

Обозначение характерных точек части границы	Существующие координаты, м		Измененные (уточненные) координаты, м		Метод определения координат характерной точки	Средняя квадратическая погрешность положения характерной точки (Mt), м	Описание обозначения точки на местности (при наличии)
	X	Y	X	Y			
1	2	3	4	5	6	7	8
242	666562.01	2276724.71	666562.01	2276724.71	Картометрический метод	1.00	-
243	666559.60	2276730.60	666559.60	2276730.60	Картометрический метод	1.00	-
244	666555.77	2276734.23	666555.77	2276734.23	Картометрический метод	1.00	-
245	666550.22	2276739.51	666550.22	2276739.51	Картометрический метод	1.00	-
246	666519.80	2276752.33	666519.80	2276752.33	Картометрический метод	1.00	-
247	666500.15	2276748.28	666500.15	2276748.28	Картометрический метод	1.00	-
248	666498.80	2276748.00	666498.80	2276748.00	Картометрический метод	1.00	-
249	666499.30	2276732.80	666499.30	2276732.80	Картометрический метод	1.00	-
250	666489.65	2276724.55	666489.65	2276724.55	Картометрический метод	1.00	-
251	666486.87	2276722.20	666486.87	2276722.20	Картометрический метод	1.00	-
252	666466.20	2276721.20	666466.20	2276721.20	Картометрический метод	1.00	-
253	666458.40	2276725.33	666458.40	2276725.33	Картометрический метод	1.00	-
254	666455.97	2276726.61	666455.97	2276726.61	Картометрический метод	1.00	-
255	666455.84	2276726.68	666455.84	2276726.68	Картометрический метод	1.00	-
256	666452.78	2276730.46	666452.78	2276730.46	Картометрический метод	1.00	-
257	666449.71	2276734.29	666449.71	2276734.29	Картометрический метод	1.00	-
258	666460.84	2276756.00	666460.84	2276756.00	Картометрический метод	1.00	-
259	666451.84	2276769.65	666451.84	2276769.65	Картометрический метод	1.00	-
260	666451.83	2276769.65	666451.83	2276769.65	Картометрический метод	1.00	-
261	666451.80	2276769.70	666451.80	2276769.70	Картометрический метод	1.00	-
262	666423.80	2276756.90	666423.80	2276756.90	Картометрический метод	1.00	-
263	666406.90	2276748.70	666406.90	2276748.70	Картометрический метод	1.00	-
264	666388.90	2276751.00	666388.90	2276751.00	Картометрический метод	1.00	-
265	666396.23	2276762.97	666396.23	2276762.97	Картометрический метод	1.00	-
266	666397.88	2276765.66	666397.88	2276765.66	Картометрический метод	1.00	-

3. Сведения о характерных точках части (частей) границы объекта

Обозначение характерных точек части границы	Существующие координаты, м		Измененные (уточненные) координаты, м		Метод определения координат характерной точки	Средняя квадратическая погрешность положения характерной точки (Mt), м	Описание обозначения точки на местности (при наличии)
	X	Y	X	Y			
1	2	3	4	5	6	7	8
267	666407.53	2276774.44	666407.53	2276774.44	Картометрический метод	1.00	-
268	666424.80	2276790.10	666424.80	2276790.10	Картометрический метод	1.00	-
269	666461.91	2276804.76	666461.91	2276804.76	Картометрический метод	1.00	-
270	666492.42	2276816.78	666492.42	2276816.78	Картометрический метод	1.00	-
271	666538.32	2276825.68	666538.32	2276825.68	Картометрический метод	1.00	-
272	666547.06	2276824.89	666547.06	2276824.89	Картометрический метод	1.00	-
273	666557.03	2276823.91	666557.03	2276823.91	Картометрический метод	1.00	-
274	666570.20	2276822.80	666570.20	2276822.80	Картометрический метод	1.00	-
275	666570.20	2276822.81	666570.20	2276822.81	Картометрический метод	1.00	-
276	666570.24	2276822.81	666570.24	2276822.81	Картометрический метод	1.00	-
277	666571.34	2276836.48	666571.34	2276836.48	Картометрический метод	1.00	-
278	666571.30	2276836.46	666571.30	2276836.46	Картометрический метод	1.00	-
279	666571.30	2276836.50	666571.30	2276836.50	Картометрический метод	1.00	-
280	666571.90	2276845.15	666571.90	2276845.15	Картометрический метод	1.00	-
281	666571.98	2276846.16	666571.98	2276846.16	Картометрический метод	1.00	-
282	666572.60	2276854.10	666572.60	2276854.10	Картометрический метод	1.00	-
283	666574.50	2276884.30	666574.50	2276884.30	Картометрический метод	1.00	-
284	666581.83	2276902.94	666581.83	2276902.94	Картометрический метод	1.00	-
285	666551.56	2276939.28	666551.56	2276939.28	Картометрический метод	1.00	-
286	666482.05	2276975.22	666482.05	2276975.22	Картометрический метод	1.00	-
287	666478.92	2276975.70	666478.92	2276975.70	Картометрический метод	1.00	-
288	666478.92	2276975.73	666478.92	2276975.73	Картометрический метод	1.00	-
289	666478.87	2276977.58	666478.87	2276977.58	Картометрический метод	1.00	-
290	666478.80	2276981.90	666478.80	2276981.90	Картометрический метод	1.00	-
291	666424.30	2276990.30	666424.30	2276990.30	Картометрический метод	1.00	-

3. Сведения о характерных точках части (частей) границы объекта

Обозначение характерных точек части границы	Существующие координаты, м		Измененные (уточненные) координаты, м		Метод определения координат характерной точки	Средняя квадратическая погрешность положения характерной точки (Mt), м	Описание обозначения точки на местности (при наличии)
	X	Y	X	Y			
1	2	3	4	5	6	7	8
292	666423.80	2276991.05	666423.80	2276991.05	Картометрический метод	1.00	-
293	666420.10	2276996.60	666420.10	2276996.60	Картометрический метод	1.00	-
294	666417.44	2277000.17	666417.44	2277000.17	Картометрический метод	1.00	-
295	666412.81	2277006.44	666412.81	2277006.44	Картометрический метод	1.00	-
296	666411.04	2277009.62	666411.04	2277009.62	Картометрический метод	1.00	-
297	666394.98	2277016.40	666394.98	2277016.40	Картометрический метод	1.00	-
298	666394.50	2277016.60	666394.50	2277016.60	Картометрический метод	1.00	-
299	666394.45	2277016.62	666394.45	2277016.62	Картометрический метод	1.00	-
300	666386.98	2277016.53	666386.98	2277016.53	Картометрический метод	1.00	-
301	666383.20	2277016.50	666383.20	2277016.50	Картометрический метод	1.00	-
302	666376.70	2277018.60	666376.70	2277018.60	Картометрический метод	1.00	-
303	666370.69	2277019.85	666370.69	2277019.85	Картометрический метод	1.00	-
304	666367.10	2277020.62	666367.10	2277020.62	Картометрический метод	1.00	-
305	666375.70	2277060.90	666375.70	2277060.90	Картометрический метод	1.00	-
306	666375.71	2277060.91	666375.71	2277060.91	Картометрический метод	1.00	-
307	666375.72	2277060.89	666375.72	2277060.89	Картометрический метод	1.00	-
308	666394.09	2277078.66	666394.09	2277078.66	Картометрический метод	1.00	-
309	666394.08	2277078.68	666394.08	2277078.68	Картометрический метод	1.00	-
310	666394.10	2277078.70	666394.10	2277078.70	Картометрический метод	1.00	-
311	666375.76	2277104.38	666375.76	2277104.38	Картометрический метод	1.00	-
312	666371.60	2277110.20	666371.60	2277110.20	Картометрический метод	1.00	-
313	666380.50	2277118.50	666380.50	2277118.50	Картометрический метод	1.00	-
314	666380.49	2277118.51	666380.49	2277118.51	Картометрический метод	1.00	-
315	666380.51	2277118.53	666380.51	2277118.53	Картометрический метод	1.00	-
316	666362.31	2277146.29	666362.31	2277146.29	Картометрический метод	1.00	-

3. Сведения о характерных точках части (частей) границы объекта

Обозначение характерных точек части границы	Существующие координаты, м		Измененные (уточненные) координаты, м		Метод определения координат характерной точки	Средняя квадратическая погрешность положения характерной точки (Mt), м	Описание обозначения точки на местности (при наличии)
	X	Y	X	Y			
1	2	3	4	5	6	7	8
317	666360.60	2277148.90	666360.60	2277148.90	Картометрический метод	1.00	-
318	666297.40	2277192.90	666297.40	2277192.90	Картометрический метод	1.00	-
319	666303.23	2277205.38	666303.23	2277205.38	Картометрический метод	1.00	-
320	666307.51	2277214.46	666307.51	2277214.46	Картометрический метод	1.00	-
321	666307.49	2277214.47	666307.49	2277214.47	Картометрический метод	1.00	-
322	666307.50	2277214.50	666307.50	2277214.50	Картометрический метод	1.00	-
323	666284.60	2277223.75	666284.60	2277223.75	Картометрический метод	1.00	-
324	666261.69	2277233.04	666261.69	2277233.04	Картометрический метод	1.00	-
325	666255.65	2277251.15	666255.65	2277251.15	Картометрический метод	1.00	-
326	666249.61	2277269.26	666249.61	2277269.26	Картометрический метод	1.00	-
327	666275.85	2277250.87	666275.85	2277250.87	Картометрический метод	1.00	-
328	666310.07	2277242.37	666310.07	2277242.37	Картометрический метод	1.00	-
329	666336.22	2277262.30	666336.22	2277262.30	Картометрический метод	1.00	-
330	666351.59	2277259.80	666351.59	2277259.80	Картометрический метод	1.00	-
331	666366.79	2277237.26	666366.79	2277237.26	Картометрический метод	1.00	-
332	666380.25	2277232.88	666380.25	2277232.88	Картометрический метод	1.00	-
333	666392.70	2277228.80	666392.70	2277228.80	Картометрический метод	1.00	-
334	666401.90	2277190.90	666401.90	2277190.90	Картометрический метод	1.00	-
335	666409.66	2277185.44	666409.66	2277185.44	Картометрический метод	1.00	-
336	666413.70	2277182.57	666413.70	2277182.57	Картометрический метод	1.00	-
337	666418.48	2277191.95	666418.48	2277191.95	Картометрический метод	1.00	-
338	666423.30	2277201.40	666423.30	2277201.40	Картометрический метод	1.00	-
339	666439.70	2277185.90	666439.70	2277185.90	Картометрический метод	1.00	-
340	666421.79	2277156.50	666421.79	2277156.50	Картометрический метод	1.00	-
341	666432.23	2277126.90	666432.23	2277126.90	Картометрический метод	1.00	-

3. Сведения о характерных точках части (частей) границы объекта

Обозначение характерных точек части границы	Существующие координаты, м		Измененные (уточненные) координаты, м		Метод определения координат характерной точки	Средняя квадратическая погрешность положения характерной точки (Mt), м	Описание обозначения точки на местности (при наличии)
	X	Y	X	Y			
1	2	3	4	5	6	7	8
342	666432.24	2277126.88	666432.24	2277126.88	Картометрический метод	1.00	-
343	666467.68	2277121.91	666467.68	2277121.91	Картометрический метод	1.00	-
344	666473.67	2277133.69	666473.67	2277133.69	Картометрический метод	1.00	-
345	666476.71	2277142.36	666476.71	2277142.36	Картометрический метод	1.00	-
346	666486.28	2277169.59	666486.28	2277169.59	Картометрический метод	1.00	-
347	666487.66	2277174.51	666487.66	2277174.51	Картометрический метод	1.00	-
348	666493.56	2277195.53	666493.56	2277195.53	Картометрический метод	1.00	-
349	666506.40	2277180.10	666506.40	2277180.10	Картометрический метод	1.00	-
350	666504.83	2277170.00	666504.83	2277170.00	Картометрический метод	1.00	-
351	666503.98	2277164.74	666503.98	2277164.74	Картометрический метод	1.00	-
352	666501.30	2277159.27	666501.30	2277159.27	Картометрический метод	1.00	-
353	666484.20	2277124.90	666484.20	2277124.90	Картометрический метод	1.00	-
354	666477.60	2277111.00	666477.60	2277111.00	Картометрический метод	1.00	-
355	666480.02	2277100.39	666480.02	2277100.39	Картометрический метод	1.00	-
356	666480.52	2277098.18	666480.52	2277098.18	Картометрический метод	1.00	-
357	666507.55	2277075.54	666507.55	2277075.54	Картометрический метод	1.00	-
358	666530.00	2277074.20	666530.00	2277074.20	Картометрический метод	1.00	-
359	666542.90	2277062.30	666542.90	2277062.30	Картометрический метод	1.00	-
360	666549.78	2277034.10	666549.78	2277034.10	Картометрический метод	1.00	-
361	666550.49	2277031.19	666550.49	2277031.19	Картометрический метод	1.00	-
362	666553.29	2277019.66	666553.29	2277019.66	Картометрический метод	1.00	-
363	666570.11	2277018.75	666570.11	2277018.75	Картометрический метод	1.00	-
364	666578.10	2277018.30	666578.10	2277018.30	Картометрический метод	1.00	-
365	666592.20	2277006.40	666592.20	2277006.40	Картометрический метод	1.00	-
366	666589.48	2276997.73	666589.48	2276997.73	Картометрический метод	1.00	-

3. Сведения о характерных точках части (частей) границы объекта

Обозначение характерных точек части границы	Существующие координаты, м		Измененные (уточненные) координаты, м		Метод определения координат характерной точки	Средняя квадратическая погрешность положения характерной точки (Mt), м	Описание обозначения точки на местности (при наличии)
	X	Y	X	Y			
1	2	3	4	5	6	7	8
367	666589.44	2276997.61	666589.44	2276997.61	Картометрический метод	1.00	-
368	666587.38	2276991.06	666587.38	2276991.06	Картометрический метод	1.00	-
369	666603.78	2276969.67	666603.78	2276969.67	Картометрический метод	1.00	-
370	666609.21	2276970.10	666609.21	2276970.10	Картометрический метод	1.00	-
371	666610.50	2276970.20	666610.50	2276970.20	Картометрический метод	1.00	-
372	666610.50	2276970.21	666610.50	2276970.21	Картометрический метод	1.00	-
373	666610.54	2276970.21	666610.54	2276970.21	Картометрический метод	1.00	-
374	666620.72	2276994.33	666620.72	2276994.33	Картометрический метод	1.00	-
375	666632.90	2277023.10	666632.90	2277023.10	Картометрический метод	1.00	-
376	666614.94	2277046.44	666614.94	2277046.44	Картометрический метод	1.00	-
377	666624.57	2277071.20	666624.57	2277071.20	Картометрический метод	1.00	-
378	666639.80	2277039.60	666639.80	2277039.60	Картометрический метод	1.00	-
379	666639.81	2277039.62	666639.81	2277039.62	Картометрический метод	1.00	-
380	666639.83	2277039.57	666639.83	2277039.57	Картометрический метод	1.00	-
381	666655.10	2277075.86	666655.10	2277075.86	Картометрический метод	1.00	-
382	666654.39	2277077.03	666654.39	2277077.03	Картометрический метод	1.00	-
383	666688.40	2277152.80	666688.40	2277152.80	Картометрический метод	1.00	-
384	666707.10	2277187.60	666707.10	2277187.60	Картометрический метод	1.00	-
385	666709.60	2277194.00	666709.60	2277194.00	Картометрический метод	1.00	-
386	-	-	666709.57	2277194.01	Картометрический метод	1.00	-
387	-	-	666709.58	2277194.03	Картометрический метод	1.00	-
388	-	-	666699.94	2277199.04	Картометрический метод	1.00	-
389	-	-	666675.10	2277212.00	Картометрический метод	1.00	-
390	-	-	666676.20	2277214.35	Картометрический метод	1.00	-
391	-	-	666677.32	2277216.74	Картометрический метод	1.00	-

3. Сведения о характерных точках части (частей) границы объекта

Обозначение характерных точек части границы	Существующие координаты, м		Измененные (уточненные) координаты, м		Метод определения координат характерной точки	Средняя квадратическая погрешность положения характерной точки (Mt), м	Описание обозначения точки на местности (при наличии)
	X	Y	X	Y			
1	2	3	4	5	6	7	8
392	-	-	666677.30	2277216.75	Картометрический метод	1.00	-
393	-	-	666679.70	2277264.87	Картометрический метод	1.00	-
394	-	-	666679.69	2277264.88	Картометрический метод	1.00	-
395	-	-	666679.67	2277264.87	Картометрический метод	1.00	-
396	-	-	666628.51	2277297.67	Картометрический метод	1.00	-
397	-	-	666555.93	2277363.07	Картометрический метод	1.00	-
398	-	-	666505.02	2277386.88	Картометрический метод	1.00	-
399	-	-	666456.20	2277409.70	Картометрический метод	1.00	-
400	-	-	666416.10	2277424.00	Картометрический метод	1.00	-
401	-	-	666416.03	2277424.02	Картометрический метод	1.00	-
402	-	-	666401.22	2277429.43	Картометрический метод	1.00	-
403	-	-	666401.20	2277429.40	Картометрический метод	1.00	-
404	-	-	666401.20	2277429.40	Картометрический метод	1.00	-
405	-	-	666386.22	2277435.06	Картометрический метод	1.00	-
406	-	-	666374.17	2277439.43	Картометрический метод	1.00	-
407	-	-	666348.20	2277437.47	Картометрический метод	1.00	-
408	-	-	666251.10	2277473.30	Картометрический метод	1.00	-
409	-	-	666251.08	2277473.31	Картометрический метод	1.00	-
410	-	-	666251.06	2277473.40	Картометрический метод	1.00	-
411	-	-	666234.22	2277509.57	Картометрический метод	1.00	-
412	-	-	666234.23	2277509.58	Картометрический метод	1.00	-
413	-	-	666234.20	2277509.59	Картометрический метод	1.00	-
414	-	-	666234.20	2277509.60	Картометрический метод	1.00	-
415	-	-	666178.90	2277552.50	Картометрический метод	1.00	-
416	-	-	666157.70	2277559.90	Картометрический метод	1.00	-

3. Сведения о характерных точках части (частей) границы объекта

Обозначение характерных точек части границы	Существующие координаты, м		Измененные (уточненные) координаты, м		Метод определения координат характерной точки	Средняя квадратическая погрешность положения характерной точки (Mt), м	Описание обозначения точки на местности (при наличии)
	X	Y	X	Y			
1	2	3	4	5	6	7	8
417	-	-	666138.90	2277564.00	Картометрический метод	1.00	-
418	-	-	666088.40	2277571.20	Картометрический метод	1.00	-
419	-	-	665998.00	2277565.10	Картометрический метод	1.00	-
420	-	-	665982.80	2277563.20	Картометрический метод	1.00	-
421	-	-	665982.81	2277563.15	Картометрический метод	1.00	-
422	-	-	665982.77	2277563.15	Картометрический метод	1.00	-
423	-	-	665984.97	2277547.00	Картометрический метод	1.00	-
424	-	-	665952.00	2277544.00	Картометрический метод	1.00	-
425	-	-	665921.51	2277539.20	Картометрический метод	1.00	-
426	-	-	665921.51	2277539.24	Картометрический метод	1.00	-
427	-	-	665921.48	2277539.24	Картометрический метод	1.00	-
428	-	-	665904.30	2277569.80	Картометрический метод	1.00	-
429	-	-	665904.32	2277569.82	Картометрический метод	1.00	-
430	-	-	665904.57	2277571.63	Картометрический метод	1.00	-
431	-	-	665904.90	2277573.90	Картометрический метод	1.00	-
432	-	-	665905.72	2277573.63	Картометрический метод	1.00	-
433	-	-	665916.30	2277596.06	Картометрический метод	1.00	-
434	-	-	665923.16	2277608.50	Картометрический метод	1.00	-
435	-	-	665924.97	2277614.45	Картометрический метод	1.00	-
436	-	-	665905.52	2277617.83	Картометрический метод	1.00	-
437	-	-	665875.90	2277625.17	Картометрический метод	1.00	-
438	-	-	665862.30	2277628.04	Картометрический метод	1.00	-
439	-	-	665857.04	2277625.32	Картометрический метод	1.00	-
440	-	-	665857.00	2277625.30	Картометрический метод	1.00	-
441	-	-	665857.34	2277615.54	Картометрический метод	1.00	-

3. Сведения о характерных точках части (частей) границы объекта

Обозначение характерных точек части границы	Существующие координаты, м		Измененные (уточненные) координаты, м		Метод определения координат характерной точки	Средняя квадратическая погрешность положения характерной точки (Mt), м	Описание обозначения точки на местности (при наличии)
	X	Y	X	Y			
1	2	3	4	5	6	7	8
442	-	-	665857.48	2277610.81	Картометрический метод	1.00	-
443	-	-	665839.64	2277612.37	Картометрический метод	1.00	-
444	-	-	665831.20	2277615.18	Картометрический метод	1.00	-
445	-	-	665812.71	2277606.53	Картометрический метод	1.00	-
446	-	-	665812.23	2277611.01	Картометрический метод	1.00	-
447	-	-	665816.70	2277646.53	Картометрический метод	1.00	-
448	-	-	665825.97	2277656.34	Картометрический метод	1.00	-
449	-	-	665839.10	2277673.16	Картометрический метод	1.00	-
450	-	-	665839.29	2277673.39	Картометрический метод	1.00	-
451	-	-	665853.64	2277679.50	Картометрический метод	1.00	-
452	-	-	665862.10	2277683.10	Картометрический метод	1.00	-
453	-	-	665866.24	2277684.65	Картометрический метод	1.00	-
454	-	-	665882.86	2277690.87	Картометрический метод	1.00	-
455	-	-	665892.77	2277693.66	Картометрический метод	1.00	-
456	-	-	665907.90	2277697.90	Картометрический метод	1.00	-
457	-	-	665911.39	2277700.26	Картометрический метод	1.00	-
458	-	-	665929.24	2277712.26	Картометрический метод	1.00	-
459	-	-	665929.14	2277713.86	Картометрический метод	1.00	-
460	-	-	665933.30	2277715.30	Картометрический метод	1.00	-
461	-	-	665935.40	2277716.00	Картометрический метод	1.00	-
462	-	-	665968.06	2277729.12	Картометрический метод	1.00	-
463	-	-	665973.82	2277710.52	Картометрический метод	1.00	-
464	-	-	666011.24	2277708.28	Картометрический метод	1.00	-
465	-	-	666037.23	2277702.58	Картометрический метод	1.00	-
466	-	-	666060.11	2277701.02	Картометрический метод	1.00	-

3. Сведения о характерных точках части (частей) границы объекта

Обозначение характерных точек части границы	Существующие координаты, м		Измененные (уточненные) координаты, м		Метод определения координат характерной точки	Средняя квадратическая погрешность положения характерной точки (Mt), м	Описание обозначения точки на местности (при наличии)
	X	Y	X	Y			
1	2	3	4	5	6	7	8
467	-	-	666065.85	2277703.87	Картометрический метод	1.00	-
468	-	-	666065.91	2277703.87	Картометрический метод	1.00	-
469	-	-	666066.27	2277714.11	Картометрический метод	1.00	-
470	-	-	666067.30	2277742.80	Картометрический метод	1.00	-
471	-	-	666085.95	2277740.69	Картометрический метод	1.00	-
472	-	-	666098.61	2277739.24	Картометрический метод	1.00	-
473	-	-	666123.86	2277736.35	Картометрический метод	1.00	-
474	-	-	666149.56	2277733.41	Картометрический метод	1.00	-
475	-	-	666173.37	2277730.69	Картометрический метод	1.00	-
476	-	-	666197.47	2277727.93	Картометрический метод	1.00	-
477	-	-	666205.18	2277727.15	Картометрический метод	1.00	-
478	-	-	666205.17	2277727.20	Картометрический метод	1.00	-
479	-	-	666205.20	2277727.20	Картометрический метод	1.00	-
480	-	-	666199.50	2277777.87	Картометрический метод	1.00	-
481	-	-	666266.48	2277785.15	Картометрический метод	1.00	-
482	-	-	666266.47	2277785.20	Картометрический метод	1.00	-
483	-	-	666266.50	2277785.20	Картометрический метод	1.00	-
484	-	-	666265.93	2277788.85	Картометрический метод	1.00	-
485	-	-	666265.17	2277793.73	Картометрический метод	1.00	-
486	-	-	666264.22	2277799.96	Картометрический метод	1.00	-
487	-	-	666264.21	2277799.96	Картометрический метод	1.00	-
488	-	-	666264.20	2277800.00	Картометрический метод	1.00	-
489	-	-	666155.10	2277787.80	Картометрический метод	1.00	-
490	-	-	665993.50	2277812.20	Картометрический метод	1.00	-
491	-	-	665952.50	2277820.10	Картометрический метод	1.00	-

3. Сведения о характерных точках части (частей) границы объекта

Обозначение характерных точек части границы	Существующие координаты, м		Измененные (уточненные) координаты, м		Метод определения координат характерной точки	Средняя квадратическая погрешность положения характерной точки (Mt), м	Описание обозначения точки на местности (при наличии)
	X	Y	X	Y			
1	2	3	4	5	6	7	8
492	-	-	665923.80	2277832.30	Картометрический метод	1.00	-
493	-	-	665910.74	2277842.34	Картометрический метод	1.00	-
494	-	-	665884.10	2277862.83	Картометрический метод	1.00	-
495	-	-	665787.59	2277749.49	Картометрический метод	1.00	-
496	-	-	665786.39	2277701.48	Картометрический метод	1.00	-
497	-	-	665750.94	2277603.53	Картометрический метод	1.00	-
498	-	-	665731.89	2277512.22	Картометрический метод	1.00	-
499	-	-	665707.39	2277388.84	Картометрический метод	1.00	-
500	-	-	665694.70	2277306.99	Картометрический метод	1.00	-
501	-	-	665647.25	2276972.39	Картометрический метод	1.00	-
502	-	-	665636.09	2276926.53	Картометрический метод	1.00	-
503	-	-	665624.79	2276897.28	Картометрический метод	1.00	-
504	-	-	665612.03	2276875.62	Картометрический метод	1.00	-
505	-	-	665532.29	2276781.24	Картометрический метод	1.00	-
506	-	-	665512.53	2276740.43	Картометрический метод	1.00	-
507	-	-	665504.73	2276715.37	Картометрический метод	1.00	-
508	-	-	665502.38	2276693.99	Картометрический метод	1.00	-
509	-	-	665509.03	2276657.14	Картометрический метод	1.00	-
510	-	-	665515.04	2276633.38	Картометрический метод	1.00	-
511	-	-	665517.04	2276603.35	Картометрический метод	1.00	-
512	-	-	665517.38	2276603.34	Картометрический метод	1.00	-
513	-	-	665595.49	2276601.09	Картометрический метод	1.00	-
514	-	-	665593.99	2276567.63	Картометрический метод	1.00	-
515	-	-	665576.89	2276544.38	Картометрический метод	1.00	-
516	-	-	665515.24	2276543.64	Картометрический метод	1.00	-

3. Сведения о характерных точках части (частей) границы объекта

Обозначение характерных точек части границы	Существующие координаты, м		Измененные (уточненные) координаты, м		Метод определения координат характерной точки	Средняя квадратическая погрешность положения характерной точки (Mt), м	Описание обозначения точки на местности (при наличии)
	X	Y	X	Y			
1	2	3	4	5	6	7	8
517	-	-	665514.39	2276485.64	Картометрический метод	1.00	-
518	-	-	665514.50	2276484.68	Картометрический метод	1.00	-
519	-	-	665523.04	2276410.04	Картометрический метод	1.00	-
520	-	-	665530.09	2276317.83	Картометрический метод	1.00	-
521	-	-	665529.84	2276293.64	Картометрический метод	1.00	-
522	-	-	665526.27	2276282.34	Картометрический метод	1.00	-
523	-	-	665515.99	2276249.88	Картометрический метод	1.00	-
524	-	-	665517.90	2276248.29	Картометрический метод	1.00	-
525	-	-	665536.23	2276233.03	Картометрический метод	1.00	-
526	-	-	665536.45	2276232.84	Картометрический метод	1.00	-
527	-	-	665551.96	2276236.11	Картометрический метод	1.00	-
528	-	-	665552.09	2276236.14	Картометрический метод	1.00	-
529	-	-	665560.49	2276232.47	Картометрический метод	1.00	-
530	-	-	665571.74	2276223.17	Картометрический метод	1.00	-
531	-	-	665578.89	2276210.43	Картометрический метод	1.00	-
532	-	-	665580.39	2276194.63	Картометрический метод	1.00	-
533	-	-	665574.97	2276180.39	Картометрический метод	1.00	-
534	-	-	665560.49	2276169.79	Картометрический метод	1.00	-
535	-	-	665546.05	2276166.58	Картометрический метод	1.00	-
536	-	-	665545.46	2276166.56	Картометрический метод	1.00	-
537	-	-	665528.10	2276166.00	Картометрический метод	1.00	-
538	-	-	665528.08	2276166.00	Картометрический метод	1.00	-
539	-	-	665530.84	2276147.53	Картометрический метод	1.00	-
540	-	-	665527.74	2276117.98	Картометрический метод	1.00	-
541	-	-	665527.83	2276113.68	Картометрический метод	1.00	-

3. Сведения о характерных точках части (частей) границы объекта

Обозначение характерных точек части границы	Существующие координаты, м		Измененные (уточненные) координаты, м		Метод определения координат характерной точки	Средняя квадратическая погрешность положения характерной точки (Mt), м	Описание обозначения точки на местности (при наличии)
	X	Y	X	Y			
1	2	3	4	5	6	7	8
542	-	-	665528.59	2276064.54	Картометрический метод	1.00	-
543	-	-	665542.21	2276088.19	Картометрический метод	1.00	-
544	-	-	665550.19	2276102.08	Картометрический метод	1.00	-
545	-	-	665601.29	2276090.29	Картометрический метод	1.00	-
546	-	-	665609.20	2276086.00	Картометрический метод	1.00	-
547	-	-	665611.21	2276084.87	Картометрический метод	1.00	-
548	-	-	665614.71	2276083.48	Картометрический метод	1.00	-
549	-	-	665620.95	2276079.37	Картометрический метод	1.00	-
550	-	-	665623.11	2276078.15	Картометрический метод	1.00	-
551	-	-	665628.86	2276075.51	Картометрический метод	1.00	-
552	-	-	665631.71	2276073.05	Картометрический метод	1.00	-
553	-	-	665642.80	2276065.30	Картометрический метод	1.00	-
554	-	-	665667.03	2276048.90	Картометрический метод	1.00	-
555	-	-	665664.61	2276032.41	Картометрический метод	1.00	-
556	-	-	665675.38	2276014.85	Картометрический метод	1.00	-
557	-	-	665642.02	2275964.22	Картометрический метод	1.00	-
558	-	-	665610.32	2275911.97	Картометрический метод	1.00	-
559	-	-	665645.91	2275916.50	Картометрический метод	1.00	-
560	-	-	665644.46	2275917.34	Картометрический метод	1.00	-
561	-	-	665644.67	2275917.67	Картометрический метод	1.00	-
562	-	-	665646.32	2275916.62	Картометрический метод	1.00	-
563	-	-	665682.07	2275921.11	Картометрический метод	1.00	-
564	-	-	665735.14	2275927.87	Картометрический метод	1.00	-
565	-	-	665773.97	2275932.82	Картометрический метод	1.00	-
566	-	-	665775.40	2275939.37	Картометрический метод	1.00	-

3. Сведения о характерных точках части (частей) границы объекта

Обозначение характерных точек части границы	Существующие координаты, м		Измененные (уточненные) координаты, м		Метод определения координат характерной точки	Средняя квадратическая погрешность положения характерной точки (Mt), м	Описание обозначения точки на местности (при наличии)
	X	Y	X	Y			
1	2	3	4	5	6	7	8
567	-	-	665781.19	2275962.32	Картометрический метод	1.00	-
568	-	-	665781.10	2275965.55	Картометрический метод	1.00	-
569	-	-	665780.29	2275994.98	Картометрический метод	1.00	-
570	-	-	665787.68	2275995.78	Картометрический метод	1.00	-
571	-	-	665787.69	2275995.78	Картометрический метод	1.00	-
572	-	-	665787.69	2275995.79	Картометрический метод	1.00	-
573	-	-	665823.16	2275999.62	Картометрический метод	1.00	-
574	-	-	665827.45	2276000.08	Картометрический метод	1.00	-
575	-	-	665827.46	2276000.08	Картометрический метод	1.00	-
576	-	-	665830.81	2276001.47	Картометрический метод	1.00	-
577	-	-	665831.56	2276002.22	Картометрический метод	1.00	-
578	-	-	665857.38	2276027.97	Картометрический метод	1.00	-
579	-	-	665862.21	2276033.45	Картометрический метод	1.00	-
580	-	-	665882.31	2276018.83	Картометрический метод	1.00	-
581	-	-	665895.23	2276007.76	Картометрический метод	1.00	-
582	-	-	665884.51	2275993.13	Картометрический метод	1.00	-
583	-	-	665880.80	2275988.07	Картометрический метод	1.00	-
584	-	-	665885.43	2275986.74	Картометрический метод	1.00	-
585	-	-	665888.85	2275985.76	Картометрический метод	1.00	-
1	665890.45	2275991.24	665890.45	2275991.24	Картометрический метод	1.00	-

ОПИСАНИЕ МЕСТОПОЛОЖЕНИЯ ГРАНИЦ
п. Железнодорожный

(наименование объекта)

План границ объекта

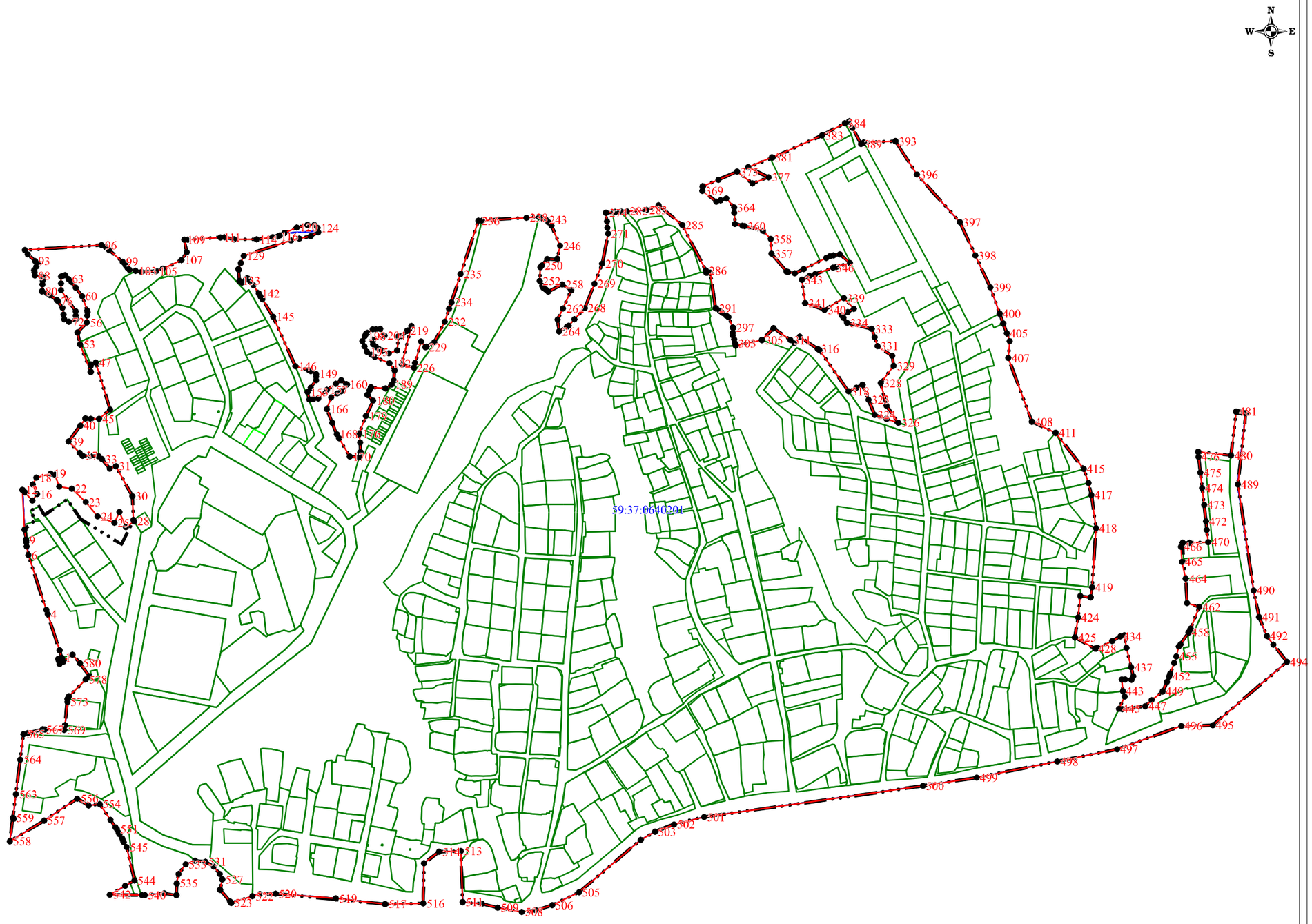

Используемые условные знаки и обозначения:

- существующая часть границы населенного пункта
- вновь образованная часть границы населенного пункта
- 59:37:0080101 - граница и номер кадастрового квартала
- граница земельного участка внесенного в ЕГРН
- • 1 - поворотная точка существующей границы населенного пункта

Подпись _____ Л.П. Рыкалина 23 марта 2023 г.

Место для оттиска печати (при наличии) лица, составившего описание местоположения границ объекта

Рыкалина Любовь Павловна
КВАЛИФИКАЦИОННЫЙ № 22-14-03

ГРАФИЧЕСКОЕ ОПИСАНИЕ
местоположения границ населенных пунктов, территориальных зон, особо охраняемых природных территорий, зон с особыми условиями использования территории

деревня Карандашова Пермский край

(наименование объекта, местоположение границ которого описано (далее - объект))

Раздел 1

Сведения об объекте

№ п/п	Характеристики объекта	Описание характеристик
1	2	3
1.	Местоположение объекта	Пермский край, деревня Карандашова
2.	Площадь объекта +/- величина погрешности определения площади (Р +/- Дельта Р)	98821 +/- 1101 м²
3.	Иные характеристики объекта	-

Раздел 2

Сведения о местоположении границ объекта

1. Система координат -

2. Сведения о характерных точках границ объекта

Обозначение характерных точек границ	Координаты, м		Метод определения координат характерной точки	Средняя квадратическая погрешность положения характерной точки (Mt), м	Описание обозначения точки на местности (при наличии)
	X	Y			
1	2	3	4	5	6
-	-	-	-	-	-

3. Сведения о характерных точках части (частей) границы объекта

Обозначение характерных точек части границы	Координаты, м		Метод определения координат характерной точки	Средняя квадратическая погрешность положения характерной точки (Mt), м	Описание обозначения точки на местности (при наличии)
	X	Y			
1	2	3	4	5	6
-	-	-	-	-	-

Раздел 3

Сведения о местоположении измененных (уточненных) границ объекта

1. Система координат МСК-59, зона 2

2. Сведения о характерных точках границ объекта

Обозначение характерных точек границ	Существующие координаты, м		Измененные (уточненные) координаты, м		Метод определения координат характерной точки	Средняя квадратическая погрешность положения характерной точки (Mt), м	Описание обозначения точки на местности (при наличии)
	X	Y	X	Y			
1	2	3	4	5	6	7	8
-	-	-	-	-	-	-	

3. Сведения о характерных точках части (частей) границы объекта

Обозначение характерных точек части границы	Существующие координаты, м		Измененные (уточненные) координаты, м		Метод определения координат характерной точки	Средняя квадратическая погрешность положения характерной точки (Mt), м	Описание обозначения точки на местности (при наличии)
	X	Y	X	Y			
1	2	3	4	5	6	7	8
Часть 1							
1	677690.59	2223064.67	677690.59	2223064.67	Картометрический метод	1.00	-
2	677734.92	2223085.78	677734.92	2223085.78	Картометрический метод	1.00	-
3	677736.21	2223084.96	677736.21	2223084.96	Картометрический метод	1.00	-
4	677779.53	2223106.87	677779.53	2223106.87	Картометрический метод	1.00	-
5	677810.91	2223123.76	677810.91	2223123.76	Картометрический метод	1.00	-
6	677819.74	2223112.11	677819.74	2223112.11	Картометрический метод	1.00	-
7	677821.14	2223110.20	677821.14	2223110.20	Картометрический метод	1.00	-
8	677824.01	2223107.52	677824.01	2223107.52	Картометрический метод	1.00	-
9	677827.36	2223107.58	677827.36	2223107.58	Картометрический метод	1.00	-
10	677844.55	2223114.73	677844.55	2223114.73	Картометрический метод	1.00	-
11	677891.85	2223134.89	677891.85	2223134.89	Картометрический метод	1.00	-
12	677914.20	2223143.92	677914.20	2223143.92	Картометрический метод	1.00	-
13	677931.28	2223147.64	677931.28	2223147.64	Картометрический метод	1.00	-
14	677949.81	2223147.45	677949.81	2223147.45	Картометрический метод	1.00	-
15	677980.23	2223142.49	677980.23	2223142.49	Картометрический метод	1.00	-
16	677968.61	2223158.50	677968.61	2223158.50	Картометрический метод	1.00	-

3. Сведения о характерных точках части (частей) границы объекта

Обозначение характерных точек части границы	Существующие координаты, м		Измененные (уточненные) координаты, м		Метод определения координат характерной точки	Средняя квадратическая погрешность положения характерной точки (Mt), м	Описание обозначения точки на местности (при наличии)
	X	Y	X	Y			
1	2	3	4	5	6	7	8
17	677919.29	2223217.73	677919.29	2223217.73	Картометрический метод	1.00	-
18	677863.23	2223289.79	677863.23	2223289.79	Картометрический метод	1.00	-
19	677846.37	2223314.51	677846.37	2223314.51	Картометрический метод	1.00	-
20	677836.21	2223329.26	677836.21	2223329.26	Картометрический метод	1.00	-
21	677829.71	2223338.27	677829.71	2223338.27	Картометрический метод	1.00	-
22	677821.25	2223346.66	677821.25	2223346.66	Картометрический метод	1.00	-
23	677800.99	2223365.68	677800.99	2223365.68	Картометрический метод	1.00	-
24	677786.79	2223376.53	677786.79	2223376.53	Картометрический метод	1.00	-
25	677772.09	2223360.33	677772.09	2223360.33	Картометрический метод	1.00	-
26	677751.34	2223338.08	677751.34	2223338.08	Картометрический метод	1.00	-
27	677726.54	2223371.26	677726.54	2223371.26	Картометрический метод	1.00	-
28	677688.74	2223419.63	677688.74	2223419.63	Картометрический метод	1.00	-
29	677679.13	2223408.70	677679.13	2223408.70	Картометрический метод	1.00	-
30	677661.24	2223431.19	677661.24	2223431.19	Картометрический метод	1.00	-
31	677595.09	2223375.01	677595.09	2223375.01	Картометрический метод	1.00	-
32	677553.49	2223342.23	677553.49	2223342.23	Картометрический метод	1.00	-
33	677530.23	2223342.62	677530.23	2223342.62	Картометрический метод	1.00	-
34	677515.45	2223347.07	677515.45	2223347.07	Картометрический метод	1.00	-
35	677495.60	2223340.19	677495.60	2223340.19	Картометрический метод	1.00	-
36	677483.45	2223336.73	677483.45	2223336.73	Картометрический метод	1.00	-
37	677509.56	2223281.08	677509.56	2223281.08	Картометрический метод	1.00	-
38	677529.21	2223239.21	677529.21	2223239.21	Картометрический метод	1.00	-
39	-	-	677646.95	2223042.60	Картометрический метод	1.00	-
1	677690.59	2223064.67	677690.59	2223064.67	Картометрический метод	1.00	-
40	-	-	677549.95	2223224.51	Картометрический метод	1.00	-

3. Сведения о характерных точках части (частей) границы объекта

Обозначение характерных точек части границы	Существующие координаты, м		Измененные (уточненные) координаты, м		Метод определения координат характерной точки	Средняя квадратическая погрешность положения характерной точки (Mt), м	Описание обозначения точки на местности (при наличии)
	X	Y	X	Y			
1	2	3	4	5	6	7	8
41	-	-	677547.96	2223227.72	Картометрический метод	1.00	-
42	-	-	677551.17	2223229.72	Картометрический метод	1.00	-
43	-	-	677553.17	2223226.51	Картометрический метод	1.00	-
40	-	-	677549.95	2223224.51	Картометрический метод	1.00	-
44	-	-	677516.58	2223284.53	Картометрический метод	1.00	-
45	-	-	677514.97	2223287.96	Картометрический метод	1.00	-
46	-	-	677518.39	2223289.55	Картометрический метод	1.00	-
47	-	-	677520.00	2223286.12	Картометрический метод	1.00	-
44	-	-	677516.58	2223284.53	Картометрический метод	1.00	-
48	-	-	677656.50	2223073.66	Картометрический метод	1.00	-
49	-	-	677654.53	2223076.87	Картометрический метод	1.00	-
50	-	-	677657.74	2223078.85	Картометрический метод	1.00	-
51	-	-	677659.72	2223075.64	Картометрический метод	1.00	-
48	-	-	677656.50	2223073.66	Картометрический метод	1.00	-
52	-	-	677666.07	2223079.74	Картометрический метод	1.00	-
53	-	-	677662.91	2223077.73	Картометрический метод	1.00	-
54	-	-	677660.89	2223080.88	Картометрический метод	1.00	-
55	-	-	677664.05	2223082.90	Картометрический метод	1.00	-
52	-	-	677666.07	2223079.74	Картометрический метод	1.00	-
56	-	-	677585.84	2223175.42	Картометрический метод	1.00	-
57	-	-	677584.67	2223177.07	Картометрический метод	1.00	-
58	-	-	677586.32	2223178.23	Картометрический метод	1.00	-
59	-	-	677587.49	2223176.59	Картометрический метод	1.00	-
56	-	-	677585.84	2223175.42	Картометрический метод	1.00	-
60	-	-	677621.36	2223125.14	Картометрический метод	1.00	-

3. Сведения о характерных точках части (частей) границы объекта

Обозначение характерных точек части границы	Существующие координаты, м		Измененные (уточненные) координаты, м		Метод определения координат характерной точки	Средняя квадратическая погрешность положения характерной точки (Mt), м	Описание обозначения точки на местности (при наличии)
	X	Y	X	Y			
1	2	3	4	5	6	7	8
61	-	-	677620.19	2223126.78	Картометрический метод	1.00	-
62	-	-	677621.84	2223127.95	Картометрический метод	1.00	-
63	-	-	677623.01	2223126.30	Картометрический метод	1.00	-
60	-	-	677621.36	2223125.14	Картометрический метод	1.00	-

ОПИСАНИЕ МЕСТОПОЛОЖЕНИЯ ГРАНИЦ
д. Карандашова

(наименование объекта)

План границ объекта

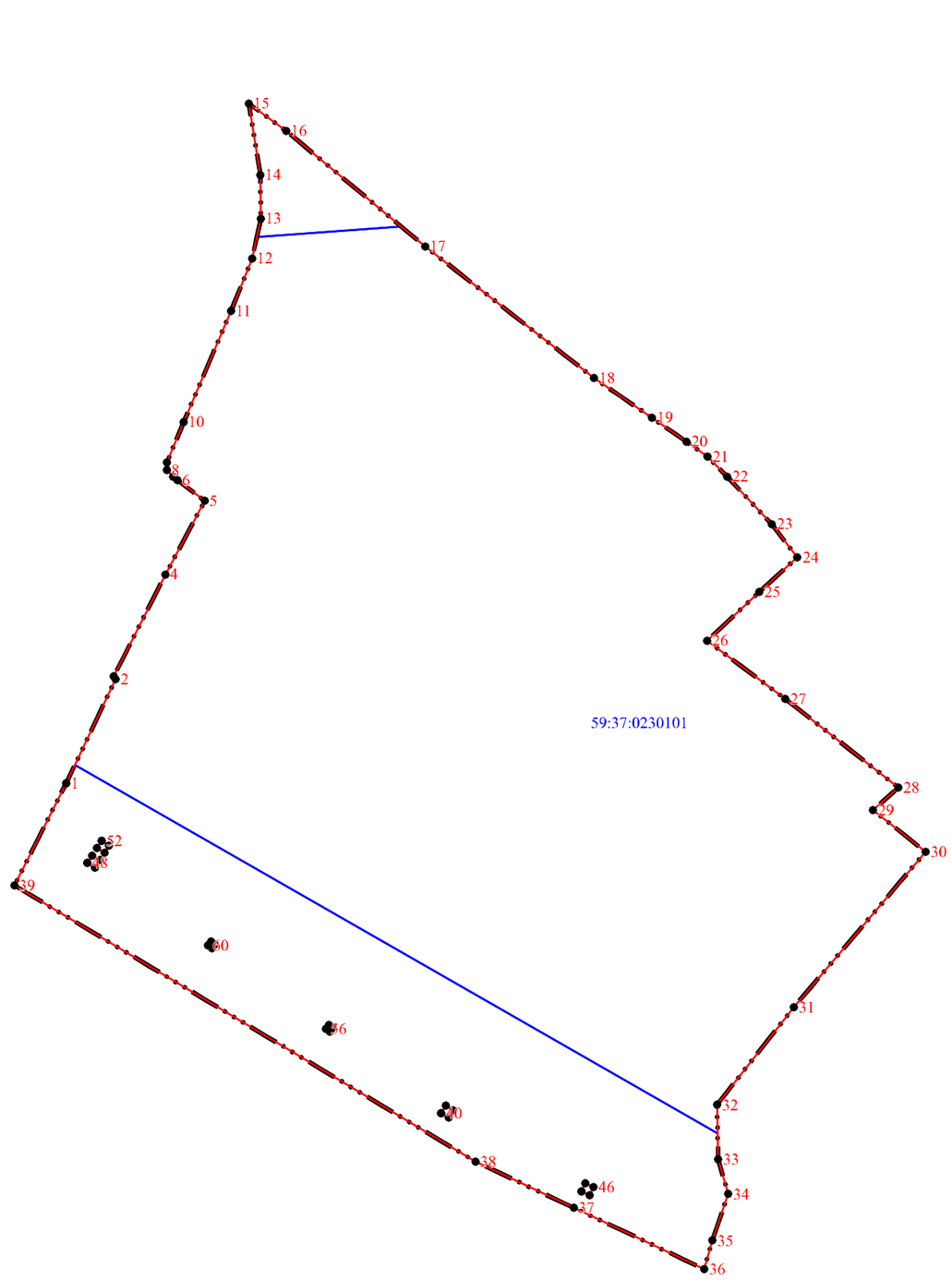

Используемые условные знаки и обозначения:

- существующая часть границы населенного пункта
- вновь образованная часть границы населенного пункта
- 59:37:0080101 - граница и номер кадастрового квартала
- граница земельного участка внесенного в ЕГРН
- 1 - поворотная точка существующей границы населенного пункта

Подпись _____ Л.П. Рыкалина 23 марта 2023 г.

Место для оттиска печати (при наличии) лица, составившего описание местоположения границ объекта

ГРАФИЧЕСКОЕ ОПИСАНИЕ
местоположения границ населенных пунктов, территориальных зон, особо охраняемых природных территорий, зон с особыми условиями использования территории

деревня Кедрово Пермский край

(наименование объекта, местоположение границ которого описано (далее - объект))

Раздел 1

Сведения об объекте

№ п/п	Характеристики объекта	Описание характеристик
1	2	3
1.	Местоположение объекта	Пермский край, деревня Кедрово
2.	Площадь объекта +/- величина погрешности определения площади (Р +/- Дельта Р)	178509 +/- 1479 м²
3.	Иные характеристики объекта	-

Раздел 2

Сведения о местоположении границ объекта

1. Система координат -

2. Сведения о характерных точках границ объекта

Обозначение характерных точек границ	Координаты, м		Метод определения координат характерной точки	Средняя квадратическая погрешность положения характерной точки (Mt), м	Описание обозначения точки на местности (при наличии)
	X	Y			
1	2	3	4	5	6
-	-	-	-	-	-

3. Сведения о характерных точках части (частей) границы объекта

Обозначение характерных точек части границы	Координаты, м		Метод определения координат характерной точки	Средняя квадратическая погрешность положения характерной точки (Mt), м	Описание обозначения точки на местности (при наличии)
	X	Y			
1	2	3	4	5	6
-	-	-	-	-	-

Раздел 3

Сведения о местоположении измененных (уточненных) границ объекта

1. Система координат МСК-59, зона 2

2. Сведения о характерных точках границ объекта

Обозначение характерных точек границ	Существующие координаты, м		Измененные (уточненные) координаты, м		Метод определения координат характерной точки	Средняя квадратическая погрешность положения характерной точки (Mt), м	Описание обозначения точки на местности (при наличии)
	X	Y	X	Y			
1	2	3	4	5	6	7	8
-	-	-	-	-	-	-	

3. Сведения о характерных точках части (частей) границы объекта

Обозначение характерных точек части границы	Существующие координаты, м		Измененные (уточненные) координаты, м		Метод определения координат характерной точки	Средняя квадратическая погрешность положения характерной точки (Mt), м	Описание обозначения точки на местности (при наличии)
	X	Y	X	Y			
1	2	3	4	5	6	7	8
Часть 1							
1	686308.67	2237450.64	686308.67	2237450.64	Картометрический метод	1.00	-
2	686260.92	2237452.39	686260.92	2237452.39	Картометрический метод	1.00	-
3	686225.91	2237449.65	686225.91	2237449.65	Картометрический метод	1.00	-
4	686191.07	2237450.62	686191.07	2237450.62	Картометрический метод	1.00	-
5	686172.73	2237456.30	686172.73	2237456.30	Картометрический метод	1.00	-
6	686137.20	2237463.42	686137.20	2237463.42	Картометрический метод	1.00	-
7	686111.80	2237471.71	686111.80	2237471.71	Картометрический метод	1.00	-
8	686095.27	2237479.44	686095.27	2237479.44	Картометрический метод	1.00	-
9	686068.83	2237496.78	686068.83	2237496.78	Картометрический метод	1.00	-
10	686057.79	2237493.57	686057.79	2237493.57	Картометрический метод	1.00	-
11	686023.17	2237481.58	686023.17	2237481.58	Картометрический метод	1.00	-
12	685979.15	2237466.64	685979.15	2237466.64	Картометрический метод	1.00	-
13	685915.53	2237444.92	685915.53	2237444.92	Картометрический метод	1.00	-
14	685896.91	2237438.42	685896.91	2237438.42	Картометрический метод	1.00	-
15	685833.30	2237428.23	685833.30	2237428.23	Картометрический метод	1.00	-
16	685758.33	2237415.59	685758.33	2237415.59	Картометрический метод	1.00	-

3. Сведения о характерных точках части (частей) границы объекта

Обозначение характерных точек части границы	Существующие координаты, м		Измененные (уточненные) координаты, м		Метод определения координат характерной точки	Средняя квадратическая погрешность положения характерной точки (Mt), м	Описание обозначения точки на местности (при наличии)
	X	Y	X	Y			
1	2	3	4	5	6	7	8
17	685691.95	2237403.52	685691.95	2237403.52	Картометрический метод	1.00	-
18	685637.14	2237394.66	685637.14	2237394.66	Картометрический метод	1.00	-
19	685595.20	2237392.81	685595.20	2237392.81	Картометрический метод	1.00	-
20	685581.28	2237393.25	685581.28	2237393.25	Картометрический метод	1.00	-
21	685544.80	2237408.23	685544.80	2237408.23	Картометрический метод	1.00	-
22	685537.14	2237411.07	685537.14	2237411.07	Картометрический метод	1.00	-
23	685532.77	2237411.06	685532.77	2237411.06	Картометрический метод	1.00	-
24	685519.70	2237410.03	685519.70	2237410.03	Картометрический метод	1.00	-
25	685508.03	2237404.66	685508.03	2237404.66	Картометрический метод	1.00	-
26	685498.84	2237395.20	685498.84	2237395.20	Картометрический метод	1.00	-
27	685486.51	2237371.28	685486.51	2237371.28	Картометрический метод	1.00	-
28	685464.63	2237324.61	685464.63	2237324.61	Картометрический метод	1.00	-
29	685449.30	2237286.17	685449.30	2237286.17	Картометрический метод	1.00	-
30	685442.36	2237257.63	685442.36	2237257.63	Картометрический метод	1.00	-
31	685438.70	2237228.11	685438.70	2237228.11	Картометрический метод	1.00	-
32	685439.33	2237192.91	685439.33	2237192.91	Картометрический метод	1.00	-
33	685441.91	2237167.27	685441.91	2237167.27	Картометрический метод	1.00	-
34	685446.03	2237137.74	685446.03	2237137.74	Картометрический метод	1.00	-
35	685446.33	2237135.95	685446.33	2237135.95	Картометрический метод	1.00	-
36	685450.56	2237099.48	685450.56	2237099.48	Картометрический метод	1.00	-
37	685454.75	2237068.77	685454.75	2237068.77	Картометрический метод	1.00	-
38	685496.65	2237071.81	685496.65	2237071.81	Картометрический метод	1.00	-
39	685512.80	2237126.90	685512.80	2237126.90	Картометрический метод	1.00	-
40	685522.93	2237128.31	685522.93	2237128.31	Картометрический метод	1.00	-
41	685548.41	2237130.90	685548.41	2237130.90	Картометрический метод	1.00	-

3. Сведения о характерных точках части (частей) границы объекта

Обозначение характерных точек части границы	Существующие координаты, м		Измененные (уточненные) координаты, м		Метод определения координат характерной точки	Средняя квадратическая погрешность положения характерной точки (Mt), м	Описание обозначения точки на местности (при наличии)
	X	Y	X	Y			
1	2	3	4	5	6	7	8
42	685555.48	2237172.31	685555.48	2237172.31	Картометрический метод	1.00	-
43	685612.96	2237163.61	685612.96	2237163.61	Картометрический метод	1.00	-
44	685634.51	2237160.41	685634.51	2237160.41	Картометрический метод	1.00	-
45	685744.43	2237185.62	685744.43	2237185.62	Картометрический метод	1.00	-
46	685751.22	2237186.22	685751.22	2237186.22	Картометрический метод	1.00	-
47	685803.84	2237193.97	685803.84	2237193.97	Картометрический метод	1.00	-
48	685841.50	2237204.30	685841.50	2237204.30	Картометрический метод	1.00	-
49	685941.28	2237248.30	685941.28	2237248.30	Картометрический метод	1.00	-
50	685962.87	2237235.02	685962.87	2237235.02	Картометрический метод	1.00	-
51	685973.92	2237228.18	685973.92	2237228.18	Картометрический метод	1.00	-
52	685979.21	2237227.32	685979.21	2237227.32	Картометрический метод	1.00	-
53	686013.03	2237241.27	686013.03	2237241.27	Картометрический метод	1.00	-
54	686076.60	2237266.26	686076.60	2237266.26	Картометрический метод	1.00	-
55	686076.82	2237259.40	686076.82	2237259.40	Картометрический метод	1.00	-
56	686142.34	2237281.39	686142.34	2237281.39	Картометрический метод	1.00	-
57	686141.03	2237289.49	686141.03	2237289.49	Картометрический метод	1.00	-
58	686167.57	2237300.13	686167.57	2237300.13	Картометрический метод	1.00	-
59	686202.36	2237318.97	686202.36	2237318.97	Картометрический метод	1.00	-
60	686216.14	2237328.45	686216.14	2237328.45	Картометрический метод	1.00	-
61	686223.57	2237335.67	686223.57	2237335.67	Картометрический метод	1.00	-
62	686229.40	2237344.18	686229.40	2237344.18	Картометрический метод	1.00	-
63	686232.45	2237349.92	686232.45	2237349.92	Картометрический метод	1.00	-
64	686235.46	2237359.98	686235.46	2237359.98	Картометрический метод	1.00	-
65	686244.54	2237372.90	686244.54	2237372.90	Картометрический метод	1.00	-
66	686265.84	2237395.72	686265.84	2237395.72	Картометрический метод	1.00	-

3. Сведения о характерных точках части (частей) границы объекта

Обозначение характерных точек части границы	Существующие координаты, м		Измененные (уточненные) координаты, м		Метод определения координат характерной точки	Средняя квадратическая погрешность положения характерной точки (Mt), м	Описание обозначения точки на местности (при наличии)
	X	Y	X	Y			
1	2	3	4	5	6	7	8
67	686287.70	2237426.53	686287.70	2237426.53	Картометрический метод	1.00	-
68	686309.32	2237450.55	686309.32	2237450.55	Картометрический метод	1.00	-
1	686308.67	2237450.64	686308.67	2237450.64	Картометрический метод	1.00	-
69	-	-	685485.72	2237295.87	Картометрический метод	1.00	-
70	-	-	685482.14	2237297.09	Картометрический метод	1.00	-
71	-	-	685483.36	2237300.67	Картометрический метод	1.00	-
72	-	-	685486.94	2237299.45	Картометрический метод	1.00	-
69	-	-	685485.72	2237295.87	Картометрический метод	1.00	-
73	-	-	685485.62	2237280.98	Картометрический метод	1.00	-
74	-	-	685481.88	2237281.15	Картометрический метод	1.00	-
75	-	-	685482.05	2237284.89	Картометрический метод	1.00	-
76	-	-	685485.79	2237284.72	Картометрический метод	1.00	-
73	-	-	685485.62	2237280.98	Картометрический метод	1.00	-
77	-	-	685684.99	2237380.57	Картометрический метод	1.00	-
78	-	-	685684.22	2237382.44	Картометрический метод	1.00	-
79	-	-	685686.09	2237383.22	Картометрический метод	1.00	-
80	-	-	685686.85	2237381.35	Картометрический метод	1.00	-
77	-	-	685684.99	2237380.57	Картометрический метод	1.00	-
81	-	-	685550.99	2237324.82	Картометрический метод	1.00	-
82	-	-	685550.22	2237326.69	Картометрический метод	1.00	-
83	-	-	685552.09	2237327.46	Картометрический метод	1.00	-
84	-	-	685552.85	2237325.60	Картометрический метод	1.00	-
81	-	-	685550.99	2237324.82	Картометрический метод	1.00	-
85	-	-	685617.99	2237352.70	Картометрический метод	1.00	-
86	-	-	685617.22	2237354.56	Картометрический метод	1.00	-

3. Сведения о характерных точках части (частей) границы объекта

Обозначение характерных точек части границы	Существующие координаты, м		Измененные (уточненные) координаты, м		Метод определения координат характерной точки	Средняя квадратическая погрешность положения характерной точки (Mt), м	Описание обозначения точки на местности (при наличии)
	X	Y	X	Y			
1	2	3	4	5	6	7	8
87	-	-	685619.09	2237355.34	Картометрический метод	1.00	-
88	-	-	685619.85	2237353.47	Картометрический метод	1.00	-
85	-	-	685617.99	2237352.70	Картометрический метод	1.00	-
89	-	-	685751.99	2237408.45	Картометрический метод	1.00	-
90	-	-	685751.22	2237410.32	Картометрический метод	1.00	-
91	-	-	685753.08	2237411.09	Картометрический метод	1.00	-
92	-	-	685753.85	2237409.23	Картометрический метод	1.00	-
89	-	-	685751.99	2237408.45	Картометрический метод	1.00	-

ОПИСАНИЕ МЕСТОПОЛОЖЕНИЯ ГРАНИЦ
д. Кедрово

(наименование объекта)

План границ объекта

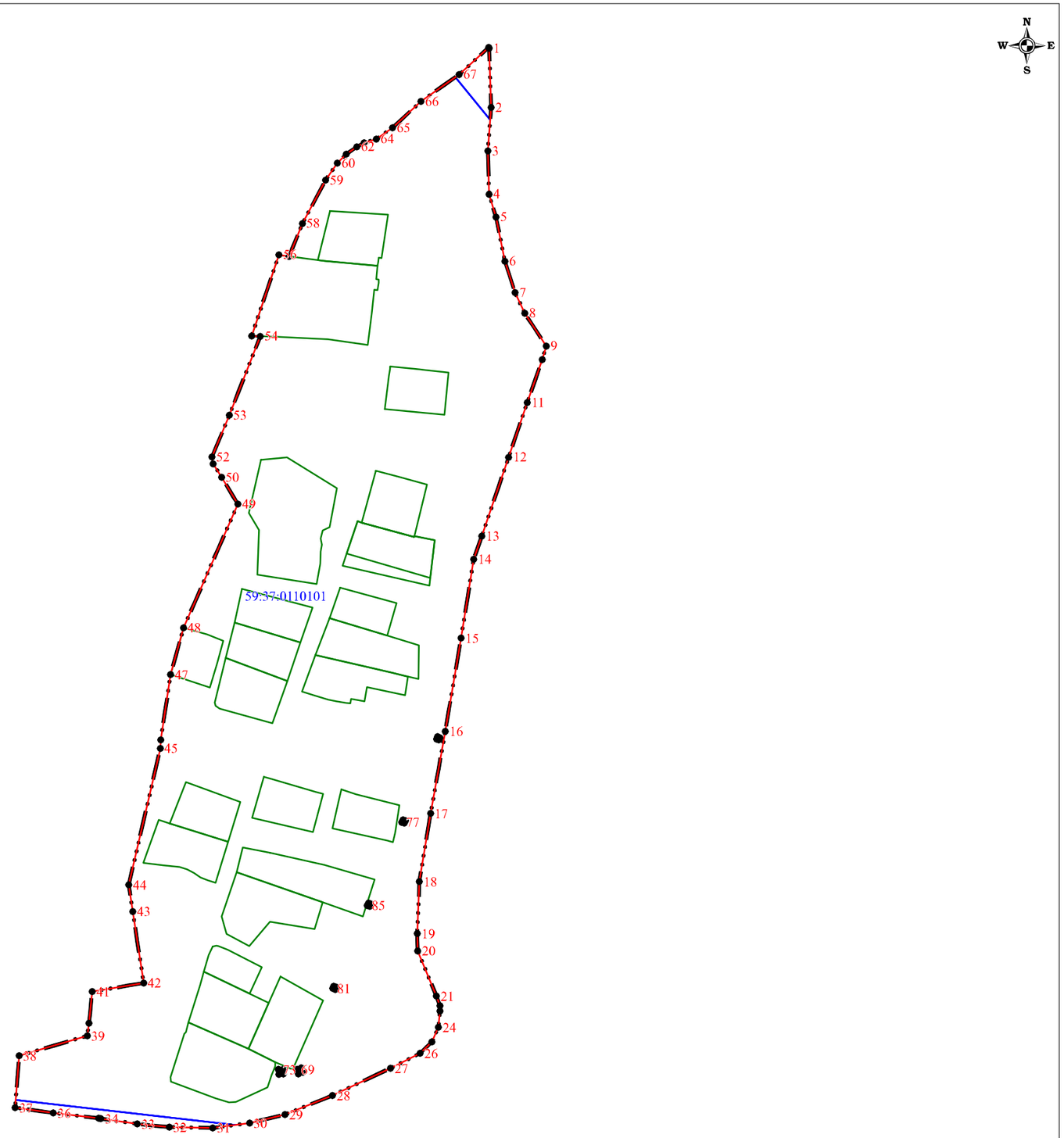

Используемые условные знаки и обозначения:

- существующая часть границы населенного пункта
- вновь образованная часть границы населенного пункта
- 59:37:0080101 - граница и номер кадастрового квартала
- граница земельного участка внесенного в ЕГРН
- 1 - поворотная точка существующей границы населенного пункта

Подпись _____ Л.П. Рыкалина 23 марта 2023 г.

Место для оттиска печати (при наличии) лица, составившего описание местоположения границ объекта

ГРАФИЧЕСКОЕ ОПИСАНИЕ
местоположения границ населенных пунктов, территориальных зон, особо охраняемых природных территорий, зон с особыми условиями использования территории

деревня Кекур Пермский край

(наименование объекта, местоположение границ которого описано (далее - объект))

Раздел 1

Сведения об объекте

№ п/п	Характеристики объекта	Описание характеристик
1	2	3
1.	Местоположение объекта	Пермский край, деревня Кекур
2.	Площадь объекта +/- величина погрешности определения площади (Р +/- Дельта Р)	254651 +/- 1766 м²
3.	Иные характеристики объекта	-

Раздел 2

Сведения о местоположении границ объекта

1. Система координат -

2. Сведения о характерных точках границ объекта

Обозначение характерных точек границ	Координаты, м		Метод определения координат характерной точки	Средняя квадратическая погрешность положения характерной точки (Mt), м	Описание обозначения точки на местности (при наличии)
	X	Y			
1	2	3	4	5	6
-	-	-	-	-	-

3. Сведения о характерных точках части (частей) границы объекта

Обозначение характерных точек части границы	Координаты, м		Метод определения координат характерной точки	Средняя квадратическая погрешность положения характерной точки (Mt), м	Описание обозначения точки на местности (при наличии)
	X	Y			
1	2	3	4	5	6
-	-	-	-	-	-

Раздел 3

Сведения о местоположении измененных (уточненных) границ объекта

1. Система координат МСК-59, зона 2

2. Сведения о характерных точках границ объекта

Обозначение характерных точек границ	Существующие координаты, м		Измененные (уточненные) координаты, м		Метод определения координат характерной точки	Средняя квадратическая погрешность положения характерной точки (Mt), м	Описание обозначения точки на местности (при наличии)
	X	Y	X	Y			
1	2	3	4	5	6	7	8
-	-	-	-	-	-	-	

3. Сведения о характерных точках части (частей) границы объекта

Обозначение характерных точек части границы	Существующие координаты, м		Измененные (уточненные) координаты, м		Метод определения координат характерной точки	Средняя квадратическая погрешность положения характерной точки (Mt), м	Описание обозначения точки на местности (при наличии)
	X	Y	X	Y			
1	2	3	4	5	6	7	8
Часть 1							
1	675274.67	2226783.30	675274.67	2226783.30	Картометрический метод	1.00	-
2	675300.97	2226787.92	675300.97	2226787.92	Картометрический метод	1.00	-
3	675321.29	2226789.72	675321.29	2226789.72	Картометрический метод	1.00	-
4	675326.06	2226790.14	675326.06	2226790.14	Картометрический метод	1.00	-
5	675342.86	2226794.30	675342.86	2226794.30	Картометрический метод	1.00	-
6	675344.88	2226795.89	675344.88	2226795.89	Картометрический метод	1.00	-
7	675345.80	2226799.39	675345.80	2226799.39	Картометрический метод	1.00	-
8	675346.24	2226805.03	675346.24	2226805.03	Картометрический метод	1.00	-
9	675348.18	2226809.61	675348.18	2226809.61	Картометрический метод	1.00	-
10	675350.44	2226812.61	675350.44	2226812.61	Картометрический метод	1.00	-
11	675355.47	2226816.31	675355.47	2226816.31	Картометрический метод	1.00	-
12	675359.21	2226818.42	675359.21	2226818.42	Картометрический метод	1.00	-
13	675363.20	2226819.74	675363.20	2226819.74	Картометрический метод	1.00	-
14	675365.86	2226819.04	675365.86	2226819.04	Картометрический метод	1.00	-
15	675368.54	2226816.75	675368.54	2226816.75	Картометрический метод	1.00	-
16	675372.41	2226817.00	675372.41	2226817.00	Картометрический метод	1.00	-

3. Сведения о характерных точках части (частей) границы объекта

Обозначение характерных точек части границы	Существующие координаты, м		Измененные (уточненные) координаты, м		Метод определения координат характерной точки	Средняя квадратическая погрешность положения характерной точки (Mt), м	Описание обозначения точки на местности (при наличии)
	X	Y	X	Y			
1	2	3	4	5	6	7	8
17	675377.26	2226826.10	675377.26	2226826.10	Картометрический метод	1.00	-
18	675381.18	2226831.88	675381.18	2226831.88	Картометрический метод	1.00	-
19	675387.44	2226834.75	675387.44	2226834.75	Картометрический метод	1.00	-
20	675391.80	2226834.16	675391.80	2226834.16	Картометрический метод	1.00	-
21	675406.41	2226822.68	675406.41	2226822.68	Картометрический метод	1.00	-
22	675424.37	2226816.42	675424.37	2226816.42	Картометрический метод	1.00	-
23	675428.74	2226817.30	675428.74	2226817.30	Картометрический метод	1.00	-
24	675427.69	2226822.52	675427.69	2226822.52	Картометрический метод	1.00	-
25	675426.26	2226828.21	675426.26	2226828.21	Картометрический метод	1.00	-
26	675427.85	2226832.35	675427.85	2226832.35	Картометрический метод	1.00	-
27	675433.28	2226834.56	675433.28	2226834.56	Картометрический метод	1.00	-
28	675440.20	2226835.14	675440.20	2226835.14	Картометрический метод	1.00	-
29	675458.97	2226845.93	675458.97	2226845.93	Картометрический метод	1.00	-
30	675464.65	2226852.61	675464.65	2226852.61	Картометрический метод	1.00	-
31	675467.41	2226854.04	675467.41	2226854.04	Картометрический метод	1.00	-
32	675472.44	2226851.74	675472.44	2226851.74	Картометрический метод	1.00	-
33	675475.56	2226846.17	675475.56	2226846.17	Картометрический метод	1.00	-
34	675479.19	2226841.79	675479.19	2226841.79	Картометрический метод	1.00	-
35	675484.39	2226841.70	675484.39	2226841.70	Картометрический метод	1.00	-
36	675487.87	2226842.40	675487.87	2226842.40	Картометрический метод	1.00	-
37	675492.46	2226844.84	675492.46	2226844.84	Картометрический метод	1.00	-
38	675495.43	2226848.15	675495.43	2226848.15	Картометрический метод	1.00	-
39	675496.87	2226854.30	675496.87	2226854.30	Картометрический метод	1.00	-
40	675497.60	2226859.56	675497.60	2226859.56	Картометрический метод	1.00	-
41	675498.03	2226860.82	675498.03	2226860.82	Картометрический метод	1.00	-

3. Сведения о характерных точках части (частей) границы объекта

Обозначение характерных точек части границы	Существующие координаты, м		Измененные (уточненные) координаты, м		Метод определения координат характерной точки	Средняя квадратическая погрешность положения характерной точки (Mt), м	Описание обозначения точки на местности (при наличии)
	X	Y	X	Y			
1	2	3	4	5	6	7	8
42	675498.74	2226865.52	675498.74	2226865.52	Картометрический метод	1.00	-
43	675500.98	2226866.48	675500.98	2226866.48	Картометрический метод	1.00	-
44	675503.89	2226867.37	675503.89	2226867.37	Картометрический метод	1.00	-
45	675507.35	2226866.77	675507.35	2226866.77	Картометрический метод	1.00	-
46	675509.64	2226864.34	675509.64	2226864.34	Картометрический метод	1.00	-
47	675509.37	2226860.02	675509.37	2226860.02	Картометрический метод	1.00	-
48	675509.63	2226856.89	675509.63	2226856.89	Картометрический метод	1.00	-
49	675511.49	2226855.39	675511.49	2226855.39	Картометрический метод	1.00	-
50	675514.27	2226855.20	675514.27	2226855.20	Картометрический метод	1.00	-
51	675519.95	2226857.34	675519.95	2226857.34	Картометрический метод	1.00	-
52	675526.37	2226858.76	675526.37	2226858.76	Картометрический метод	1.00	-
53	675533.21	2226859.11	675533.21	2226859.11	Картометрический метод	1.00	-
54	675540.01	2226862.84	675540.01	2226862.84	Картометрический метод	1.00	-
55	675545.76	2226868.15	675545.76	2226868.15	Картометрический метод	1.00	-
56	675548.21	2226872.47	675548.21	2226872.47	Картометрический метод	1.00	-
57	675548.33	2226876.61	675548.33	2226876.61	Картометрический метод	1.00	-
58	675546.95	2226879.62	675546.95	2226879.62	Картометрический метод	1.00	-
59	675543.67	2226883.72	675543.67	2226883.72	Картометрический метод	1.00	-
60	675539.30	2226888.27	675539.30	2226888.27	Картометрический метод	1.00	-
61	675536.18	2226890.19	675536.18	2226890.19	Картометрический метод	1.00	-
62	675536.06	2226895.13	675536.06	2226895.13	Картометрический метод	1.00	-
63	675536.29	2226899.77	675536.29	2226899.77	Картометрический метод	1.00	-
64	675539.65	2226907.59	675539.65	2226907.59	Картометрический метод	1.00	-
65	675543.90	2226914.68	675543.90	2226914.68	Картометрический метод	1.00	-
66	675547.43	2226921.05	675547.43	2226921.05	Картометрический метод	1.00	-

3. Сведения о характерных точках части (частей) границы объекта

Обозначение характерных точек части границы	Существующие координаты, м		Измененные (уточненные) координаты, м		Метод определения координат характерной точки	Средняя квадратическая погрешность положения характерной точки (Mt), м	Описание обозначения точки на местности (при наличии)
	X	Y	X	Y			
1	2	3	4	5	6	7	8
67	675551.05	2226925.74	675551.05	2226925.74	Картометрический метод	1.00	-
68	675553.68	2226928.45	675553.68	2226928.45	Картометрический метод	1.00	-
69	675558.08	2226929.74	675558.08	2226929.74	Картометрический метод	1.00	-
70	675562.49	2226930.13	675562.49	2226930.13	Картометрический метод	1.00	-
71	675569.39	2226929.99	675569.39	2226929.99	Картометрический метод	1.00	-
72	675580.94	2226928.87	675580.94	2226928.87	Картометрический метод	1.00	-
73	675584.82	2226928.09	675584.82	2226928.09	Картометрический метод	1.00	-
74	675589.48	2226928.43	675589.48	2226928.43	Картометрический метод	1.00	-
75	675591.20	2226931.27	675591.20	2226931.27	Картометрический метод	1.00	-
76	675588.98	2226936.87	675588.98	2226936.87	Картометрический метод	1.00	-
77	675586.81	2226942.72	675586.81	2226942.72	Картометрический метод	1.00	-
78	675588.23	2226946.11	675588.23	2226946.11	Картометрический метод	1.00	-
79	675592.93	2226948.32	675592.93	2226948.32	Картометрический метод	1.00	-
80	675601.87	2226947.98	675601.87	2226947.98	Картометрический метод	1.00	-
81	675608.09	2226945.16	675608.09	2226945.16	Картометрический метод	1.00	-
82	675615.93	2226943.09	675615.93	2226943.09	Картометрический метод	1.00	-
83	675625.35	2226944.44	675625.35	2226944.44	Картометрический метод	1.00	-
84	675631.10	2226945.06	675631.10	2226945.06	Картометрический метод	1.00	-
85	675636.47	2226942.63	675636.47	2226942.63	Картометрический метод	1.00	-
86	675643.28	2226937.30	675643.28	2226937.30	Картометрический метод	1.00	-
87	675649.49	2226931.56	675649.49	2226931.56	Картометрический метод	1.00	-
88	675658.45	2226927.26	675658.45	2226927.26	Картометрический метод	1.00	-
89	675661.57	2226929.14	675661.57	2226929.14	Картометрический метод	1.00	-
90	675671.37	2226938.22	675671.37	2226938.22	Картометрический метод	1.00	-
91	675673.47	2226939.74	675673.47	2226939.74	Картометрический метод	1.00	-

3. Сведения о характерных точках части (частей) границы объекта

Обозначение характерных точек части границы	Существующие координаты, м		Измененные (уточненные) координаты, м		Метод определения координат характерной точки	Средняя квадратическая погрешность положения характерной точки (Mt), м	Описание обозначения точки на местности (при наличии)
	X	Y	X	Y			
1	2	3	4	5	6	7	8
92	675677.41	2226941.36	675677.41	2226941.36	Картометрический метод	1.00	-
93	675682.11	2226941.22	675682.11	2226941.22	Картометрический метод	1.00	-
94	675686.13	2226939.16	675686.13	2226939.16	Картометрический метод	1.00	-
95	675695.62	2226931.37	675695.62	2226931.37	Картометрический метод	1.00	-
96	675699.61	2226931.08	675699.61	2226931.08	Картометрический метод	1.00	-
97	675704.84	2226933.57	675704.84	2226933.57	Картометрический метод	1.00	-
98	675709.75	2226933.86	675709.75	2226933.86	Картометрический метод	1.00	-
99	675713.56	2226932.25	675713.56	2226932.25	Картометрический метод	1.00	-
100	675719.16	2226928.33	675719.16	2226928.33	Картометрический метод	1.00	-
101	675727.62	2226924.86	675727.62	2226924.86	Картометрический метод	1.00	-
102	675735.07	2226924.86	675735.07	2226924.86	Картометрический метод	1.00	-
103	675746.09	2226928.39	675746.09	2226928.39	Картометрический метод	1.00	-
104	675763.27	2226943.19	675763.27	2226943.19	Картометрический метод	1.00	-
105	675800.63	2226965.32	675800.63	2226965.32	Картометрический метод	1.00	-
106	675854.40	2226971.74	675854.40	2226971.74	Картометрический метод	1.00	-
107	675904.75	2226981.38	675904.75	2226981.38	Картометрический метод	1.00	-
108	675953.47	2227003.39	675953.47	2227003.39	Картометрический метод	1.00	-
109	675960.67	2227007.64	675960.67	2227007.64	Картометрический метод	1.00	-
110	675967.06	2227015.02	675967.06	2227015.02	Картометрический метод	1.00	-
111	675968.67	2227021.01	675968.67	2227021.01	Картометрический метод	1.00	-
112	675962.89	2227035.71	675962.89	2227035.71	Картометрический метод	1.00	-
113	675954.55	2227039.24	675954.55	2227039.24	Картометрический метод	1.00	-
114	675952.03	2227042.42	675952.03	2227042.42	Картометрический метод	1.00	-
115	675952.79	2227047.33	675952.79	2227047.33	Картометрический метод	1.00	-
116	675956.97	2227052.69	675956.97	2227052.69	Картометрический метод	1.00	-

3. Сведения о характерных точках части (частей) границы объекта

Обозначение характерных точек части границы	Существующие координаты, м		Измененные (уточненные) координаты, м		Метод определения координат характерной точки	Средняя квадратическая погрешность положения характерной точки (Mt), м	Описание обозначения точки на местности (при наличии)
	X	Y	X	Y			
1	2	3	4	5	6	7	8
117	675965.29	2227066.48	675965.29	2227066.48	Картометрический метод	1.00	-
118	675964.70	2227089.86	675964.70	2227089.86	Картометрический метод	1.00	-
119	675953.91	2227141.79	675953.91	2227141.79	Картометрический метод	1.00	-
120	675945.14	2227155.77	675945.14	2227155.77	Картометрический метод	1.00	-
121	675917.79	2227202.91	675917.79	2227202.91	Картометрический метод	1.00	-
122	675903.10	2227210.04	675903.10	2227210.04	Картометрический метод	1.00	-
123	675886.34	2227244.98	675886.34	2227244.98	Картометрический метод	1.00	-
124	675862.98	2227287.34	675862.98	2227287.34	Картометрический метод	1.00	-
125	675854.39	2227312.28	675854.39	2227312.28	Картометрический метод	1.00	-
126	675850.03	2227353.51	675850.03	2227353.51	Картометрический метод	1.00	-
127	675853.51	2227388.94	675853.51	2227388.94	Картометрический метод	1.00	-
128	675807.15	2227380.88	675807.15	2227380.88	Картометрический метод	1.00	-
129	675757.23	2227364.39	675757.23	2227364.39	Картометрический метод	1.00	-
130	675676.39	2227323.18	675676.39	2227323.18	Картометрический метод	1.00	-
131	675613.79	2227281.11	675613.79	2227281.11	Картометрический метод	1.00	-
132	675603.20	2227267.09	675603.20	2227267.09	Картометрический метод	1.00	-
133	675600.41	2227268.21	675600.41	2227268.21	Картометрический метод	1.00	-
134	675596.92	2227271.45	675596.92	2227271.45	Картометрический метод	1.00	-
135	675589.04	2227285.46	675589.04	2227285.46	Картометрический метод	1.00	-
136	675581.75	2227304.38	675581.75	2227304.38	Картометрический метод	1.00	-
137	675563.65	2227308.32	675563.65	2227308.32	Картометрический метод	1.00	-
138	675511.57	2227315.12	675511.57	2227315.12	Картометрический метод	1.00	-
139	675510.19	2227249.71	675510.19	2227249.71	Картометрический метод	1.00	-
140	675466.95	2227251.92	675466.95	2227251.92	Картометрический метод	1.00	-
141	675440.72	2227227.50	675440.72	2227227.50	Картометрический метод	1.00	-

3. Сведения о характерных точках части (частей) границы объекта

Обозначение характерных точек части границы	Существующие координаты, м		Измененные (уточненные) координаты, м		Метод определения координат характерной точки	Средняя квадратическая погрешность положения характерной точки (Mt), м	Описание обозначения точки на местности (при наличии)
	X	Y	X	Y			
1	2	3	4	5	6	7	8
142	675436.36	2227219.24	675436.36	2227219.24	Картометрический метод	1.00	-
143	675412.55	2227223.20	675412.55	2227223.20	Картометрический метод	1.00	-
144	675399.79	2227225.07	675399.79	2227225.07	Картометрический метод	1.00	-
145	675394.98	2227225.78	675394.98	2227225.78	Картометрический метод	1.00	-
146	675380.07	2227227.94	675380.07	2227227.94	Картометрический метод	1.00	-
147	675379.19	2227211.63	675379.19	2227211.63	Картометрический метод	1.00	-
148	675335.12	2227199.73	675335.12	2227199.73	Картометрический метод	1.00	-
149	675336.88	2227066.22	675336.88	2227066.22	Картометрический метод	1.00	-
150	675327.94	2227065.11	675327.94	2227065.11	Картометрический метод	1.00	-
151	675302.71	2227061.96	675302.71	2227061.96	Картометрический метод	1.00	-
152	675239.00	2227057.71	675239.00	2227057.71	Картометрический метод	1.00	-
153	675238.59	2227035.71	675238.59	2227035.71	Картометрический метод	1.00	-
154	675238.51	2227031.08	675238.51	2227031.08	Картометрический метод	1.00	-
155	675240.15	2227031.14	675240.15	2227031.14	Картометрический метод	1.00	-
156	675240.23	2227029.12	675240.23	2227029.12	Картометрический метод	1.00	-
157	675238.50	2227029.06	675238.50	2227029.06	Картометрический метод	1.00	-
158	675240.80	2226970.10	675240.80	2226970.10	Картометрический метод	1.00	-
159	675242.28	2226970.14	675242.28	2226970.14	Картометрический метод	1.00	-
160	675242.34	2226968.12	675242.34	2226968.12	Картометрический метод	1.00	-
161	675240.90	2226968.08	675240.90	2226968.08	Картометрический метод	1.00	-
162	675241.21	2226950.02	675241.21	2226950.02	Картометрический метод	1.00	-
163	675242.44	2226880.81	675242.44	2226880.81	Картометрический метод	1.00	-
164	675270.09	2226884.71	675270.09	2226884.71	Картометрический метод	1.00	-
165	-	-	675286.96	2226887.11	Картометрический метод	1.00	-
166	-	-	675286.97	2226887.10	Картометрический метод	1.00	-

3. Сведения о характерных точках части (частей) границы объекта

Обозначение характерных точек части границы	Существующие координаты, м		Измененные (уточненные) координаты, м		Метод определения координат характерной точки	Средняя квадратическая погрешность положения характерной точки (Mt), м	Описание обозначения точки на местности (при наличии)
	X	Y	X	Y			
1	2	3	4	5	6	7	8
167	-	-	675287.00	2226887.10	Картометрический метод	1.00	-
168	-	-	675291.90	2226874.60	Картометрический метод	1.00	-
169	-	-	675291.88	2226874.59	Картометрический метод	1.00	-
170	-	-	675291.89	2226874.56	Картометрический метод	1.00	-
171	-	-	675245.21	2226843.86	Картометрический метод	1.00	-
172	-	-	675248.73	2226796.85	Картометрический метод	1.00	-
173	-	-	675249.09	2226792.13	Картометрический метод	1.00	-
174	-	-	675248.70	2226792.09	Картометрический метод	1.00	-
175	-	-	675248.70	2226787.61	Картометрический метод	1.00	-
1	675274.67	2226783.30	675274.67	2226783.30	Картометрический метод	1.00	-
176	-	-	675600.79	2227215.85	Картометрический метод	1.00	-
177	-	-	675597.16	2227216.87	Картометрический метод	1.00	-
178	-	-	675598.18	2227220.51	Картометрический метод	1.00	-
179	-	-	675601.81	2227219.48	Картометрический метод	1.00	-
176	-	-	675600.79	2227215.85	Картометрический метод	1.00	-
180	-	-	675604.67	2227196.28	Картометрический метод	1.00	-
181	-	-	675600.96	2227195.77	Картометрический метод	1.00	-
182	-	-	675600.45	2227199.47	Картометрический метод	1.00	-
183	-	-	675604.15	2227199.99	Картометрический метод	1.00	-
180	-	-	675604.67	2227196.28	Картометрический метод	1.00	-
184	-	-	675242.45	2226907.05	Картометрический метод	1.00	-
185	-	-	675242.38	2226909.07	Картометрический метод	1.00	-
186	-	-	675244.41	2226909.15	Картометрический метод	1.00	-
187	-	-	675244.47	2226907.13	Картометрический метод	1.00	-
184	-	-	675242.45	2226907.05	Картометрический метод	1.00	-

3. Сведения о характерных точках части (частей) границы объекта

Обозначение характерных точек части границы	Существующие координаты, м		Измененные (уточненные) координаты, м		Метод определения координат характерной точки	Средняя квадратическая погрешность положения характерной точки (Mt), м	Описание обозначения точки на местности (при наличии)
	X	Y	X	Y			
1	2	3	4	5	6	7	8
188	-	-	675530.16	2227309.29	Картометрический метод	1.00	-
189	-	-	675528.14	2227309.37	Картометрический метод	1.00	-
190	-	-	675528.22	2227311.39	Картометрический метод	1.00	-
191	-	-	675530.23	2227311.31	Картометрический метод	1.00	-
188	-	-	675530.16	2227309.29	Картометрический метод	1.00	-
192	-	-	675593.04	2227261.92	Картометрический метод	1.00	-
193	-	-	675592.79	2227263.92	Картометрический метод	1.00	-
194	-	-	675594.80	2227264.17	Картометрический метод	1.00	-
195	-	-	675595.04	2227262.17	Картометрический метод	1.00	-
192	-	-	675593.04	2227261.92	Картометрический метод	1.00	-

ОПИСАНИЕ МЕСТОПОЛОЖЕНИЯ ГРАНИЦ
д. Кекур

(наименование объекта)

План границ объекта

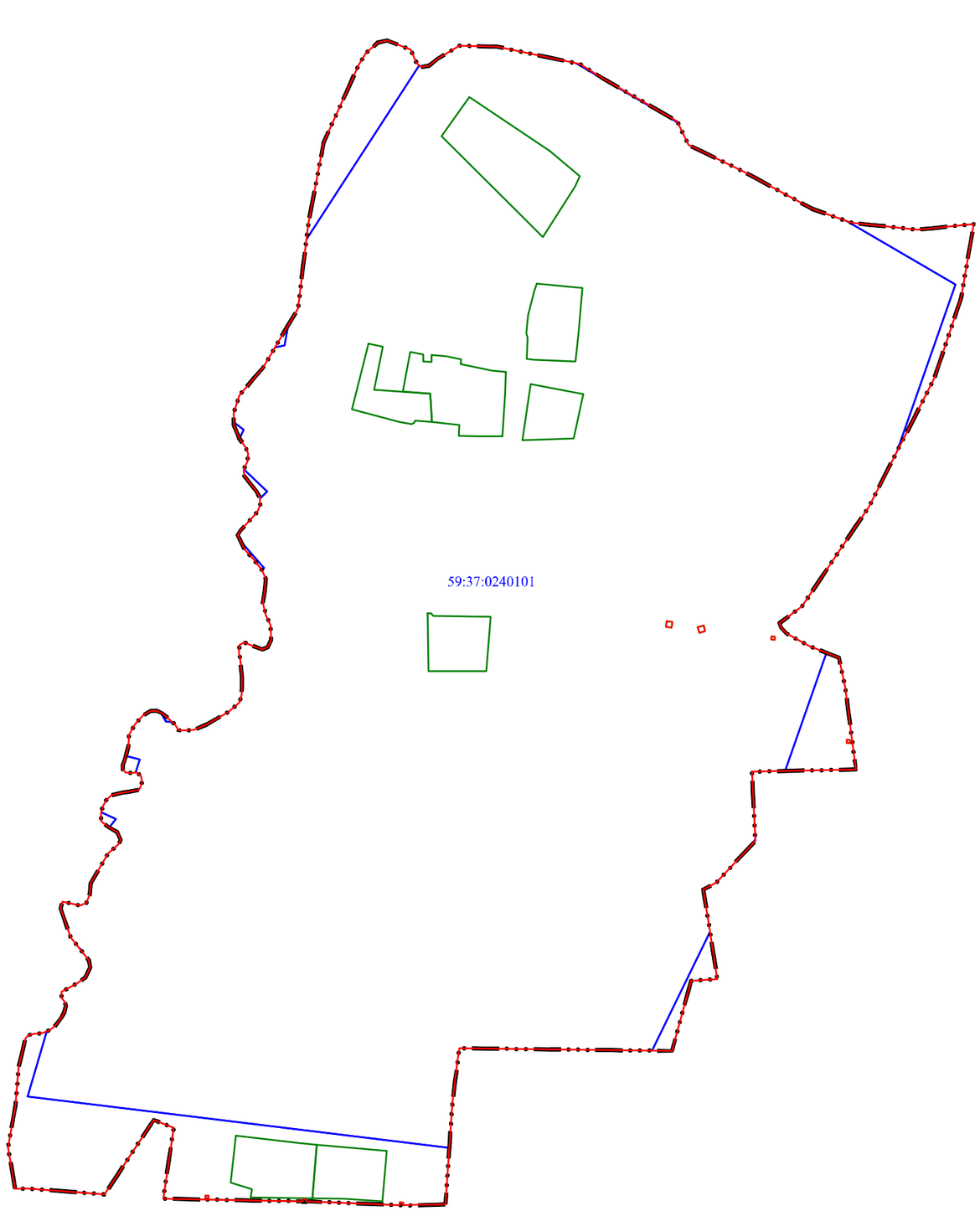

Используемые условные знаки и обозначения:

- существующая часть границы населенного пункта
- вновь образованная часть границы населенного пункта
- 59:37:0080101 - граница и номер кадастрового квартала
- граница земельного участка внесенного в ЕГРН
- • 1 - поворотная точка существующей границы населенного пункта

Подпись _____ Л.П. Рыкалина 23 марта 2023 г.

Место для оттиска печати (при наличии) лица, составившего описание местоположения границ объекта

ГРАФИЧЕСКОЕ ОПИСАНИЕ
местоположения границ населенных пунктов, территориальных зон, особо охраняемых природных территорий, зон с особыми условиями использования территории

деревня Кокуй Пермский край

(наименование объекта, местоположение границ которого описано (далее - объект))

Раздел 1

Сведения об объекте

№ п/п	Характеристики объекта	Описание характеристик
1	2	3
1.	Местоположение объекта	Пермский край, деревня Кокуй
2.	Площадь объекта +/- величина погрешности определения площади (Р +/- Дельта Р)	106764 +/- 1144 м²
3.	Иные характеристики объекта	-

Раздел 2

Сведения о местоположении границ объекта

1. Система координат -

2. Сведения о характерных точках границ объекта

Обозначение характерных точек границ	Координаты, м		Метод определения координат характерной точки	Средняя квадратическая погрешность положения характерной точки (Mt), м	Описание обозначения точки на местности (при наличии)
	X	Y			
1	2	3	4	5	6
-	-	-	-	-	-

3. Сведения о характерных точках части (частей) границы объекта

Обозначение характерных точек части границы	Координаты, м		Метод определения координат характерной точки	Средняя квадратическая погрешность положения характерной точки (Mt), м	Описание обозначения точки на местности (при наличии)
	X	Y			
1	2	3	4	5	6
-	-	-	-	-	-

Раздел 3

Сведения о местоположении измененных (уточненных) границ объекта

1. Система координат МСК-59, зона 2

2. Сведения о характерных точках границ объекта

Обозначение характерных точек границ	Существующие координаты, м		Измененные (уточненные) координаты, м		Метод определения координат характерной точки	Средняя квадратическая погрешность положения характерной точки (Mt), м	Описание обозначения точки на местности (при наличии)
	X	Y	X	Y			
1	2	3	4	5	6	7	8
-	-	-	-	-	-	-	

3. Сведения о характерных точках части (частей) границы объекта

Обозначение характерных точек части границы	Существующие координаты, м		Измененные (уточненные) координаты, м		Метод определения координат характерной точки	Средняя квадратическая погрешность положения характерной точки (Mt), м	Описание обозначения точки на местности (при наличии)
	X	Y	X	Y			
1	2	3	4	5	6	7	8
Часть 1							
1	696928.61	2212170.72	696928.61	2212170.72	Картометрический метод	1.00	-
2	696924.75	2212178.83	696924.75	2212178.83	Картометрический метод	1.00	-
3	696902.42	2212236.76	696902.42	2212236.76	Картометрический метод	1.00	-
4	696902.44	2212236.78	696902.44	2212236.78	Картометрический метод	1.00	-
5	696893.53	2212265.69	696893.53	2212265.69	Картометрический метод	1.00	-
6	696889.90	2212277.50	696889.90	2212277.50	Картометрический метод	1.00	-
7	696881.32	2212286.18	696881.32	2212286.18	Картометрический метод	1.00	-
8	696774.31	2212256.90	696774.31	2212256.90	Картометрический метод	1.00	-
9	696739.63	2212247.41	696739.63	2212247.41	Картометрический метод	1.00	-
10	696721.28	2212243.64	696721.28	2212243.64	Картометрический метод	1.00	-
11	696711.56	2212241.45	696711.56	2212241.45	Картометрический метод	1.00	-
12	696704.83	2212238.65	696704.83	2212238.65	Картометрический метод	1.00	-
13	696696.77	2212232.82	696696.77	2212232.82	Картометрический метод	1.00	-
14	696664.55	2212206.32	696664.55	2212206.32	Картометрический метод	1.00	-
15	696641.99	2212184.42	696641.99	2212184.42	Картометрический метод	1.00	-
16	696607.20	2212107.38	696607.20	2212107.38	Картометрический метод	1.00	-

3. Сведения о характерных точках части (частей) границы объекта

Обозначение характерных точек части границы	Существующие координаты, м		Измененные (уточненные) координаты, м		Метод определения координат характерной точки	Средняя квадратическая погрешность положения характерной точки (Mt), м	Описание обозначения точки на местности (при наличии)
	X	Y	X	Y			
1	2	3	4	5	6	7	8
17	696598.50	2212089.54	696598.50	2212089.54	Картометрический метод	1.00	-
18	696628.48	2212062.48	696628.48	2212062.48	Картометрический метод	1.00	-
19	696574.17	2211982.37	696574.17	2211982.37	Картометрический метод	1.00	-
20	696553.40	2211940.67	696553.40	2211940.67	Картометрический метод	1.00	-
21	696620.30	2211904.71	696620.30	2211904.71	Картометрический метод	1.00	-
22	696673.56	2211872.95	696673.56	2211872.95	Картометрический метод	1.00	-
23	696678.20	2211874.30	696678.20	2211874.30	Картометрический метод	1.00	-
24	696719.26	2211922.33	696719.26	2211922.33	Картометрический метод	1.00	-
25	696722.10	2211919.50	696722.10	2211919.50	Картометрический метод	1.00	-
26	696784.28	2211862.97	696784.28	2211862.97	Картометрический метод	1.00	-
27	696793.01	2211855.03	696793.01	2211855.03	Картометрический метод	1.00	-
28	696817.67	2211840.46	696817.67	2211840.46	Картометрический метод	1.00	-
29	696822.35	2211846.03	696822.35	2211846.03	Картометрический метод	1.00	-
30	696859.91	2211883.43	696859.91	2211883.43	Картометрический метод	1.00	-
31	696902.81	2211922.63	696902.81	2211922.63	Картометрический метод	1.00	-
32	696890.92	2211939.28	696890.92	2211939.28	Картометрический метод	1.00	-
33	696881.00	2211959.54	696881.00	2211959.54	Картометрический метод	1.00	-
34	696874.00	2211981.53	696874.00	2211981.53	Картометрический метод	1.00	-
35	696870.94	2211991.77	696870.94	2211991.77	Картометрический метод	1.00	-
36	696867.81	2212005.85	696867.81	2212005.85	Картометрический метод	1.00	-
37	696864.49	2212018.11	696864.49	2212018.11	Картометрический метод	1.00	-
38	696859.79	2212029.83	696859.79	2212029.83	Картометрический метод	1.00	-
39	696855.63	2212038.10	696855.63	2212038.10	Картометрический метод	1.00	-
40	696852.28	2212048.39	696852.28	2212048.39	Картометрический метод	1.00	-
41	696905.28	2212055.70	696905.28	2212055.70	Картометрический метод	1.00	-

3. Сведения о характерных точках части (частей) границы объекта

Обозначение характерных точек части границы	Существующие координаты, м		Измененные (уточненные) координаты, м		Метод определения координат характерной точки	Средняя квадратическая погрешность положения характерной точки (Mt), м	Описание обозначения точки на местности (при наличии)
	X	Y	X	Y			
1	2	3	4	5	6	7	8
42	696908.71	2212078.32	696908.71	2212078.32	Картометрический метод	1.00	-
43	696911.35	2212085.00	696911.35	2212085.00	Картометрический метод	1.00	-
44	696913.89	2212089.10	696913.89	2212089.10	Картометрический метод	1.00	-
45	696918.90	2212104.35	696918.90	2212104.35	Картометрический метод	1.00	-
46	696921.46	2212109.09	696921.46	2212109.09	Картометрический метод	1.00	-
47	696923.85	2212110.89	696923.85	2212110.89	Картометрический метод	1.00	-
48	696924.70	2212111.53	696924.70	2212111.53	Картометрический метод	1.00	-
49	696935.44	2212117.79	696935.44	2212117.79	Картометрический метод	1.00	-
50	696940.59	2212127.85	696940.59	2212127.85	Картометрический метод	1.00	-
51	-	-	696940.93	2212130.88	Картометрический метод	1.00	-
52	-	-	696940.98	2212139.03	Картометрический метод	1.00	-
53	-	-	696935.06	2212155.13	Картометрический метод	1.00	-
1	696928.61	2212170.72	696928.61	2212170.72	Картометрический метод	1.00	-
54	-	-	696858.42	2212017.49	Картометрический метод	1.00	-
55	-	-	696854.86	2212018.77	Картометрический метод	1.00	-
56	-	-	696856.14	2212022.33	Картометрический метод	1.00	-
57	-	-	696859.70	2212021.06	Картометрический метод	1.00	-
54	-	-	696858.42	2212017.49	Картометрический метод	1.00	-
58	-	-	696860.74	2212005.09	Картометрический метод	1.00	-
59	-	-	696858.84	2212008.36	Картометрический метод	1.00	-
60	-	-	696862.12	2212010.26	Картометрический метод	1.00	-
61	-	-	696864.01	2212006.99	Картометрический метод	1.00	-
58	-	-	696860.74	2212005.09	Картометрический метод	1.00	-
62	-	-	696849.69	2212025.74	Картометрический метод	1.00	-
63	-	-	696848.12	2212022.57	Картометрический метод	1.00	-

3. Сведения о характерных точках части (частей) границы объекта

Обозначение характерных точек части границы	Существующие координаты, м		Измененные (уточненные) координаты, м		Метод определения координат характерной точки	Средняя квадратическая погрешность положения характерной точки (Mt), м	Описание обозначения точки на местности (при наличии)
	X	Y	X	Y			
1	2	3	4	5	6	7	8
64	-	-	696844.95	2212024.15	Картометрический метод	1.00	-
65	-	-	696846.52	2212027.31	Картометрический метод	1.00	-
62	-	-	696849.69	2212025.74	Картометрический метод	1.00	-
66	-	-	696851.99	2212268.61	Картометрический метод	1.00	-
67	-	-	696850.49	2212269.96	Картометрический метод	1.00	-
68	-	-	696851.85	2212271.46	Картометрический метод	1.00	-
69	-	-	696853.35	2212270.11	Картометрический метод	1.00	-
66	-	-	696851.99	2212268.61	Картометрический метод	1.00	-
70	-	-	696896.06	2212228.77	Картометрический метод	1.00	-
71	-	-	696897.42	2212230.27	Картометрический метод	1.00	-
72	-	-	696898.92	2212228.91	Картометрический метод	1.00	-
73	-	-	696897.56	2212227.42	Картометрический метод	1.00	-
70	-	-	696896.06	2212228.77	Картометрический метод	1.00	-
74	-	-	696914.91	2212130.38	Картометрический метод	1.00	-
75	-	-	696913.11	2212131.29	Картометрический метод	1.00	-
76	-	-	696914.03	2212133.10	Картометрический метод	1.00	-
77	-	-	696915.82	2212132.17	Картометрический метод	1.00	-
74	-	-	696914.91	2212130.38	Картометрический метод	1.00	-
78	-	-	696886.31	2212074.46	Картометрический метод	1.00	-
79	-	-	696884.52	2212075.39	Картометрический метод	1.00	-
80	-	-	696885.43	2212077.18	Картометрический метод	1.00	-
81	-	-	696887.23	2212076.27	Картометрический метод	1.00	-
78	-	-	696886.31	2212074.46	Картометрический метод	1.00	-

ОПИСАНИЕ МЕСТОПОЛОЖЕНИЯ ГРАНИЦ
д. Кокуй

(наименование объекта)

План границ объекта

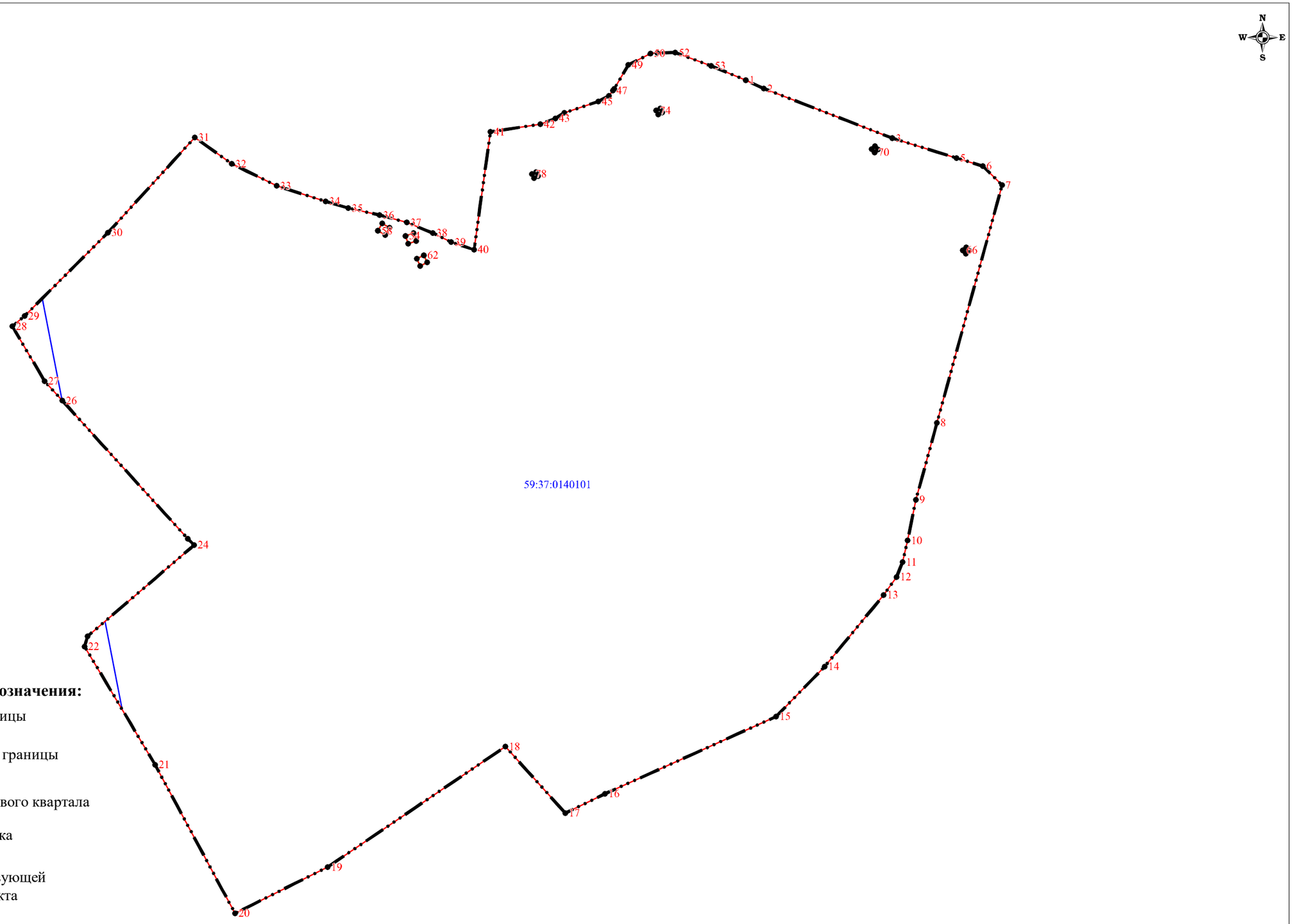

Используемые условные знаки и обозначения:

- существующая часть границы населенного пункта
- вновь образованная часть границы населенного пункта
- 59:37:0140101 - граница и номер кадастрового квартала
- граница земельного участка внесенного в ЕГРН
- 1 - поворотная точка существующей границы населенного пункта

Подпись _____ Л.П. Рыкалина 23 марта 2023 г.

Место для оттиска печати (при наличии) лица, составившего описание местоположения границ объекта

ОПИСАНИЕ МЕСТОПОЛОЖЕНИЯ ГРАНИЦ

д. Кокшарово

(наименование объекта, местоположение границ которого описано (далее - объект)

Раздел 1

Сведения об объекте

№ п/п	Характеристики объекта	Описание характеристик
1	2	3
1.	Местоположение объекта	Пермский край, муниципальное образование "Город Березники", д. Кокшарово
2.	Площадь объекта +/- величина погрешности определения площади (Р +/- Дельта Р)	116778 +/- 120 м2
3.	Иные характеристики объекта	-

Раздел 2

Сведения о местоположении границ объекта

1. Система координат	МСК-59, зона 2

2. Сведения о характерных точках границ объекта

Обозначение характерных точек границ	Координаты, м		Метод определения координат характерной точки	Средняя квадрати-ческая погрешность положения характерной точки (Mt), м	Описание обозначения точки на местности (при наличии)
	X	Y			
1	2	3	4	5	6
1	671832.84	2273175.48	Аналитический метод	0.10	-
2	671829.58	2273160.86	Аналитический метод	0.10	-
3	671822.40	2273113.97	Аналитический метод	0.10	-
4	671822.18	2273095.58	Аналитический метод	0.10	-
5	671825.40	2273070.04	Аналитический метод	0.10	-
6	671819.99	2273050.55	Аналитический метод	0.10	-
7	671809.33	2273035.24	Аналитический метод	0.10	-
8	671784.78	2273003.58	Аналитический метод	0.10	-
9	671796.68	2272915.47	Аналитический метод	0.10	-
10	671748.70	2272831.25	Аналитический метод	0.10	-
11	671749.24	2272815.76	Аналитический метод	0.10	-
12	671755.44	2272780.06	Аналитический метод	0.10	-
13	671762.80	2272765.39	Аналитический метод	0.10	-
14	671768.69	2272763.24	Аналитический метод	0.10	-
15	671800.11	2272772.00	Аналитический метод	0.10	-

16	671859.97	2272797.52	Аналитический метод	0.10	-
17	671888.40	2272812.29	Аналитический метод	0.10	-
18	671905.97	2272816.58	Аналитический метод	0.10	-
19	671910.68	2272817.73	Аналитический метод	0.10	-
20	671948.24	2272804.72	Аналитический метод	0.10	-
21	671992.38	2272791.73	Аналитический метод	0.10	-
22	672047.00	2272786.09	Аналитический метод	0.10	-
23	672058.21	2272919.08	Аналитический метод	0.10	-
24	672117.40	2272993.82	Аналитический метод	0.10	-
25	672135.14	2273161.46	Аналитический метод	0.10	-
26	672105.50	2273144.96	Аналитический метод	0.10	-
27	672068.89	2273136.40	Аналитический метод	0.10	-
28	672059.74	2273145.04	Аналитический метод	0.10	-
29	672062.29	2273179.36	Аналитический метод	0.10	-
30	671985.30	2273184.00	Аналитический метод	0.10	-
31	671912.40	2273204.30	Аналитический метод	0.10	-
32	671837.64	2273211.53	Аналитический метод	0.10	-
1	671832.84	2273175.48	Аналитический метод	0.10	-

3. Сведения о характерных точках части (частей) границы объекта

Обозначение характерных точек части границы	Координаты, м		Метод определения координат характерной точки	Средняя квадрати-ческая погрешность положения характерной точки (Mt), м	Описание обозначения точки на местности (при наличии)
	X	Y			
1	2	3	4	5	6
Часть N 1					
-	-	-	-	-	-

Раздел 3

Сведения о местоположении измененных (уточненных) границ объекта

1. Система координат	

2. Сведения о характерных точках границ объекта

Обозначение характерных точек	Существующие координаты, м	Измененные (уточненные) координаты, м	Метод определения координат	Средняя квадрати-ческая погрешность	Описание обозначения точки на

границ	X	Y	X	Y	характерной точки	положения характерной точки (Mt), м	местности (при наличии)
1	2	3	4	5	6	7	8
-	-	-	-	-	-	-	-

3. Сведения о характерных точках части (частей) границы объекта

Обозначение характерных точек части границы	Существующие координаты, м		Измененные (уточненные) координаты, м		Метод определения координат характерной точки	Средняя квадрати-ческая погрешность положения характерной точки (Mt), м	Описание обозначения точки на местности (при наличии)
	X	Y	X	Y			
1	2	3	4	5	6	7	8
Часть N 1							
-	-	-	-	-	-	-	-

Раздел 4

План границ объекта

г. Березники
д. Кокшарово
:133
:133
:133
:3
:32
:1
:39
:48
:20
:78
:75
:75
:75
:4
:4
:71
:72
:72
:17
:17
:27
:27
:22
:9
:3
:3
:3

ГРАФИЧЕСКОЕ ОПИСАНИЕ
местоположения границ населенных пунктов, территориальных зон, особо охраняемых природных территорий, зон с особыми условиями использования территории

деревня Кондас Пермский край

(наименование объекта, местоположение границ которого описано (далее - объект))

Раздел 1

Сведения об объекте

№ п/п	Характеристики объекта	Описание характеристик
1	2	3
1.	Местоположение объекта	Пермский край, деревня Кондас
2.	Площадь объекта +/- величина погрешности определения площади (Р +/- Дельта Р)	681194 +/- 2889 м²
3.	Иные характеристики объекта	-

Раздел 2

Сведения о местоположении границ объекта

1. Система координат -

2. Сведения о характерных точках границ объекта

Обозначение характерных точек границ	Координаты, м		Метод определения координат характерной точки	Средняя квадратическая погрешность положения характерной точки (Mt), м	Описание обозначения точки на местности (при наличии)
	X	Y			
1	2	3	4	5	6
-	-	-	-	-	-

3. Сведения о характерных точках части (частей) границы объекта

Обозначение характерных точек части границы	Координаты, м		Метод определения координат характерной точки	Средняя квадратическая погрешность положения характерной точки (Mt), м	Описание обозначения точки на местности (при наличии)
	X	Y			
1	2	3	4	5	6
-	-	-	-	-	-

Раздел 3

Сведения о местоположении измененных (уточненных) границ объекта

1. Система координат МСК-59, зона 2

2. Сведения о характерных точках границ объекта

Обозначение характерных точек границ	Существующие координаты, м		Измененные (уточненные) координаты, м		Метод определения координат характерной точки	Средняя квадратическая погрешность положения характерной точки (Mt), м	Описание обозначения точки на местности (при наличии)
	X	Y	X	Y			
1	2	3	4	5	6	7	8
-	-	-	-	-	-	-	

3. Сведения о характерных точках части (частей) границы объекта

Обозначение характерных точек части границы	Существующие координаты, м		Измененные (уточненные) координаты, м		Метод определения координат характерной точки	Средняя квадратическая погрешность положения характерной точки (Mt), м	Описание обозначения точки на местности (при наличии)
	X	Y	X	Y			
1	2	3	4	5	6	7	8
Часть 1							
1	675306.55	2242550.43	675306.55	2242550.43	Картометрический метод	1.00	-
2	675299.40	2242553.20	675299.40	2242553.20	Картометрический метод	1.00	-
3	675293.40	2242559.70	675293.40	2242559.70	Картометрический метод	1.00	-
4	675288.10	2242583.00	675288.10	2242583.00	Картометрический метод	1.00	-
5	675282.70	2242608.50	675282.70	2242608.50	Картометрический метод	1.00	-
6	675260.50	2242706.28	675260.50	2242706.28	Картометрический метод	1.00	-
7	675070.21	2242652.18	675070.21	2242652.18	Картометрический метод	1.00	-
8	675072.90	2242649.00	675072.90	2242649.00	Картометрический метод	1.00	-
9	675067.20	2242644.10	675067.20	2242644.10	Картометрический метод	1.00	-
10	675067.17	2242644.14	675067.17	2242644.14	Картометрический метод	1.00	-
11	675067.16	2242644.13	675067.16	2242644.13	Картометрический метод	1.00	-
12	675066.19	2242645.28	675066.19	2242645.28	Картометрический метод	1.00	-
13	675062.20	2242649.90	675062.20	2242649.90	Картометрический метод	1.00	-
14	675043.92	2242644.71	675043.92	2242644.71	Картометрический метод	1.00	-
15	675004.61	2242633.53	675004.61	2242633.53	Картометрический метод	1.00	-
16	674999.30	2242632.00	674999.30	2242632.00	Картометрический метод	1.00	-

3. Сведения о характерных точках части (частей) границы объекта

Обозначение характерных точек части границы	Существующие координаты, м		Измененные (уточненные) координаты, м		Метод определения координат характерной точки	Средняя квадратическая погрешность положения характерной точки (Mt), м	Описание обозначения точки на местности (при наличии)
	X	Y	X	Y			
1	2	3	4	5	6	7	8
17	674990.86	2242629.58	674990.86	2242629.58	Картометрический метод	1.00	-
18	674969.64	2242623.45	674969.64	2242623.45	Картометрический метод	1.00	-
19	674952.39	2242618.47	674952.39	2242618.47	Картометрический метод	1.00	-
20	674940.27	2242615.85	674940.27	2242615.85	Картометрический метод	1.00	-
21	674929.48	2242615.85	674929.48	2242615.85	Картометрический метод	1.00	-
22	674919.21	2242618.24	674919.21	2242618.24	Картометрический метод	1.00	-
23	674917.20	2242618.70	674917.20	2242618.70	Картометрический метод	1.00	-
24	674917.20	2242616.00	674917.20	2242616.00	Картометрический метод	1.00	-
25	674909.70	2242616.00	674909.70	2242616.00	Картометрический метод	1.00	-
26	674909.70	2242616.03	674909.70	2242616.03	Картометрический метод	1.00	-
27	674909.66	2242616.03	674909.66	2242616.03	Картометрический метод	1.00	-
28	674909.66	2242623.22	674909.66	2242623.22	Картометрический метод	1.00	-
29	674908.96	2242623.66	674908.96	2242623.66	Картометрический метод	1.00	-
30	674900.97	2242628.56	674900.97	2242628.56	Картометрический метод	1.00	-
31	674749.69	2242729.74	674749.69	2242729.74	Картометрический метод	1.00	-
32	674748.70	2242725.20	674748.70	2242725.20	Картометрический метод	1.00	-
33	674748.66	2242725.21	674748.66	2242725.21	Картометрический метод	1.00	-
34	674748.66	2242725.20	674748.66	2242725.20	Картометрический метод	1.00	-
35	674741.33	2242726.79	674741.33	2242726.79	Картометрический метод	1.00	-
36	674741.30	2242726.80	674741.30	2242726.80	Картометрический метод	1.00	-
37	674742.90	2242734.10	674742.90	2242734.10	Картометрический метод	1.00	-
38	674736.50	2242738.00	674736.50	2242738.00	Картометрический метод	1.00	-
39	674714.40	2242750.40	674714.40	2242750.40	Картометрический метод	1.00	-
40	674684.40	2242763.70	674684.40	2242763.70	Картометрический метод	1.00	-
41	674651.30	2242777.30	674651.30	2242777.30	Картометрический метод	1.00	-

3. Сведения о характерных точках части (частей) границы объекта

Обозначение характерных точек части границы	Существующие координаты, м		Измененные (уточненные) координаты, м		Метод определения координат характерной точки	Средняя квадратическая погрешность положения характерной точки (Mt), м	Описание обозначения точки на местности (при наличии)
	X	Y	X	Y			
1	2	3	4	5	6	7	8
42	674628.30	2242783.70	674628.30	2242783.70	Картометрический метод	1.00	-
43	674585.10	2242791.30	674585.10	2242791.30	Картометрический метод	1.00	-
44	674517.70	2242801.40	674517.70	2242801.40	Картометрический метод	1.00	-
45	674506.20	2242802.90	674506.20	2242802.90	Картометрический метод	1.00	-
46	674446.90	2242811.00	674446.90	2242811.00	Картометрический метод	1.00	-
47	674443.10	2242811.60	674443.10	2242811.60	Картометрический метод	1.00	-
48	674317.50	2242833.30	674317.50	2242833.30	Картометрический метод	1.00	-
49	674307.00	2242834.50	674307.00	2242834.50	Картометрический метод	1.00	-
50	674138.50	2242860.70	674138.50	2242860.70	Картометрический метод	1.00	-
51	674128.10	2242862.00	674128.10	2242862.00	Картометрический метод	1.00	-
52	674068.40	2242869.60	674068.40	2242869.60	Картометрический метод	1.00	-
53	674045.80	2242879.40	674045.80	2242879.40	Картометрический метод	1.00	-
54	674036.50	2242879.60	674036.50	2242879.60	Картометрический метод	1.00	-
55	673994.00	2242877.70	673994.00	2242877.70	Картометрический метод	1.00	-
56	673946.30	2242884.60	673946.30	2242884.60	Картометрический метод	1.00	-
57	673890.90	2242889.80	673890.90	2242889.80	Картометрический метод	1.00	-
58	673866.80	2242893.00	673866.80	2242893.00	Картометрический метод	1.00	-
59	673829.00	2242901.10	673829.00	2242901.10	Картометрический метод	1.00	-
60	673806.40	2242903.50	673806.40	2242903.50	Картометрический метод	1.00	-
61	673777.30	2242902.80	673777.30	2242902.80	Картометрический метод	1.00	-
62	673765.90	2242901.00	673765.90	2242901.00	Картометрический метод	1.00	-
63	673758.30	2242898.80	673758.30	2242898.80	Картометрический метод	1.00	-
64	673747.60	2242894.20	673747.60	2242894.20	Картометрический метод	1.00	-
65	673734.50	2242886.30	673734.50	2242886.30	Картометрический метод	1.00	-
66	673693.90	2242853.40	673693.90	2242853.40	Картометрический метод	1.00	-

3. Сведения о характерных точках части (частей) границы объекта

Обозначение характерных точек части границы	Существующие координаты, м		Измененные (уточненные) координаты, м		Метод определения координат характерной точки	Средняя квадратическая погрешность положения характерной точки (Mt), м	Описание обозначения точки на местности (при наличии)
	X	Y	X	Y			
1	2	3	4	5	6	7	8
67	673687.30	2242847.20	673687.30	2242847.20	Картометрический метод	1.00	-
68	673683.50	2242842.10	673683.50	2242842.10	Картометрический метод	1.00	-
69	673680.30	2242833.80	673680.30	2242833.80	Картометрический метод	1.00	-
70	673678.60	2242821.40	673678.60	2242821.40	Картометрический метод	1.00	-
71	673682.40	2242775.00	673682.40	2242775.00	Картометрический метод	1.00	-
72	673683.00	2242753.10	673683.00	2242753.10	Картометрический метод	1.00	-
73	673680.20	2242738.10	673680.20	2242738.10	Картометрический метод	1.00	-
74	673652.06	2242730.39	673652.06	2242730.39	Картометрический метод	1.00	-
75	673628.35	2242723.92	673628.35	2242723.92	Картометрический метод	1.00	-
76	673628.36	2242723.89	673628.36	2242723.89	Картометрический метод	1.00	-
77	673612.70	2242720.20	673612.70	2242720.20	Картометрический метод	1.00	-
78	673613.60	2242704.40	673613.60	2242704.40	Картометрический метод	1.00	-
79	673609.50	2242697.40	673609.50	2242697.40	Картометрический метод	1.00	-
80	673600.60	2242690.70	673600.60	2242690.70	Картометрический метод	1.00	-
81	673588.30	2242685.60	673588.30	2242685.60	Картометрический метод	1.00	-
82	673491.20	2242665.00	673491.20	2242665.00	Картометрический метод	1.00	-
83	673462.00	2242663.60	673462.00	2242663.60	Картометрический метод	1.00	-
84	673445.30	2242722.90	673445.30	2242722.90	Картометрический метод	1.00	-
85	673427.20	2242719.70	673427.20	2242719.70	Картометрический метод	1.00	-
86	673367.20	2242799.10	673367.20	2242799.10	Картометрический метод	1.00	-
87	673312.00	2242769.50	673312.00	2242769.50	Картометрический метод	1.00	-
88	673294.00	2242770.20	673294.00	2242770.20	Картометрический метод	1.00	-
89	673284.30	2242764.50	673284.30	2242764.50	Картометрический метод	1.00	-
90	673276.42	2242755.22	673276.42	2242755.22	Картометрический метод	1.00	-
91	673261.70	2242751.00	673261.70	2242751.00	Картометрический метод	1.00	-

3. Сведения о характерных точках части (частей) границы объекта

Обозначение характерных точек части границы	Существующие координаты, м		Измененные (уточненные) координаты, м		Метод определения координат характерной точки	Средняя квадратическая погрешность положения характерной точки (Mt), м	Описание обозначения точки на местности (при наличии)
	X	Y	X	Y			
1	2	3	4	5	6	7	8
92	673258.90	2242753.00	673258.90	2242753.00	Картометрический метод	1.00	-
93	673288.40	2242797.60	673288.40	2242797.60	Картометрический метод	1.00	-
94	673332.60	2242841.80	673332.60	2242841.80	Картометрический метод	1.00	-
95	673338.30	2242855.50	673338.30	2242855.50	Картометрический метод	1.00	-
96	673330.80	2242869.20	673330.80	2242869.20	Картометрический метод	1.00	-
97	673321.80	2242875.50	673321.80	2242875.50	Картометрический метод	1.00	-
98	673308.30	2242877.60	673308.30	2242877.60	Картометрический метод	1.00	-
99	673299.30	2242871.20	673299.30	2242871.20	Картометрический метод	1.00	-
100	673267.90	2242837.40	673267.90	2242837.40	Картометрический метод	1.00	-
101	673254.70	2242822.70	673254.70	2242822.70	Картометрический метод	1.00	-
102	673254.67	2242822.66	673254.67	2242822.66	Картометрический метод	1.00	-
103	673254.65	2242822.67	673254.65	2242822.67	Картометрический метод	1.00	-
104	673222.59	2242776.14	673222.59	2242776.14	Картометрический метод	1.00	-
105	673222.62	2242776.13	673222.62	2242776.13	Картометрический метод	1.00	-
106	673222.60	2242776.10	673222.60	2242776.10	Картометрический метод	1.00	-
107	673195.70	2242743.60	673195.70	2242743.60	Картометрический метод	1.00	-
108	673181.20	2242715.90	673181.20	2242715.90	Картометрический метод	1.00	-
109	673163.10	2242694.80	673163.10	2242694.80	Картометрический метод	1.00	-
110	673153.60	2242689.00	673153.60	2242689.00	Картометрический метод	1.00	-
111	673125.10	2242686.70	673125.10	2242686.70	Картометрический метод	1.00	-
112	673119.41	2242705.71	673119.41	2242705.71	Картометрический метод	1.00	-
113	673108.40	2242742.50	673108.40	2242742.50	Картометрический метод	1.00	-
114	673093.98	2242739.00	673093.98	2242739.00	Картометрический метод	1.00	-
115	673082.02	2242736.14	673082.02	2242736.14	Картометрический метод	1.00	-
116	673082.00	2242736.10	673082.00	2242736.10	Картометрический метод	1.00	-

3. Сведения о характерных точках части (частей) границы объекта

Обозначение характерных точек части границы	Существующие координаты, м		Измененные (уточненные) координаты, м		Метод определения координат характерной точки	Средняя квадратическая погрешность положения характерной точки (Mt), м	Описание обозначения точки на местности (при наличии)
	X	Y	X	Y			
1	2	3	4	5	6	7	8
117	673011.90	2242719.50	673011.90	2242719.50	Картометрический метод	1.00	-
118	673011.60	2242783.30	673011.60	2242783.30	Картометрический метод	1.00	-
119	672982.60	2242783.00	672982.60	2242783.00	Картометрический метод	1.00	-
120	672983.60	2242640.00	672983.60	2242640.00	Картометрический метод	1.00	-
121	672959.00	2242634.30	672959.00	2242634.30	Картометрический метод	1.00	-
122	672959.14	2242631.10	672959.14	2242631.10	Картометрический метод	1.00	-
123	672959.13	2242631.09	672959.13	2242631.09	Картометрический метод	1.00	-
124	672959.78	2242615.74	672959.78	2242615.74	Картометрический метод	1.00	-
125	672959.32	2242613.02	672959.32	2242613.02	Картометрический метод	1.00	-
126	672958.70	2242609.50	672958.70	2242609.50	Картометрический метод	1.00	-
127	672955.60	2242590.83	672955.60	2242590.83	Картометрический метод	1.00	-
128	672952.76	2242573.95	672952.76	2242573.95	Картометрический метод	1.00	-
129	672984.26	2242572.30	672984.26	2242572.30	Картометрический метод	1.00	-
130	672985.72	2242557.42	672985.72	2242557.42	Картометрический метод	1.00	-
131	672987.10	2242542.90	672987.10	2242542.90	Картометрический метод	1.00	-
132	672989.50	2242527.00	672989.50	2242527.00	Картометрический метод	1.00	-
133	672999.50	2242476.90	672999.50	2242476.90	Картометрический метод	1.00	-
134	673015.70	2242490.40	673015.70	2242490.40	Картометрический метод	1.00	-
135	673067.30	2242502.30	673067.30	2242502.30	Картометрический метод	1.00	-
136	673071.30	2242504.00	673071.30	2242504.00	Картометрический метод	1.00	-
137	673105.80	2242519.30	673105.80	2242519.30	Картометрический метод	1.00	-
138	673131.90	2242517.40	673131.90	2242517.40	Картометрический метод	1.00	-
139	673163.10	2242509.80	673163.10	2242509.80	Картометрический метод	1.00	-
140	673189.30	2242506.40	673189.30	2242506.40	Картометрический метод	1.00	-
141	673230.80	2242506.20	673230.80	2242506.20	Картометрический метод	1.00	-

3. Сведения о характерных точках части (частей) границы объекта

Обозначение характерных точек части границы	Существующие координаты, м		Измененные (уточненные) координаты, м		Метод определения координат характерной точки	Средняя квадратическая погрешность положения характерной точки (Mt), м	Описание обозначения точки на местности (при наличии)
	X	Y	X	Y			
1	2	3	4	5	6	7	8
142	673251.60	2242509.00	673251.60	2242509.00	Картометрический метод	1.00	-
143	673340.30	2242539.70	673340.30	2242539.70	Картометрический метод	1.00	-
144	673345.50	2242528.00	673345.50	2242528.00	Картометрический метод	1.00	-
145	673398.00	2242544.50	673398.00	2242544.50	Картометрический метод	1.00	-
146	673403.50	2242539.00	673403.50	2242539.00	Картометрический метод	1.00	-
147	673525.70	2242552.50	673525.70	2242552.50	Картометрический метод	1.00	-
148	673535.20	2242552.50	673535.20	2242552.50	Картометрический метод	1.00	-
149	673563.90	2242559.50	673563.90	2242559.50	Картометрический метод	1.00	-
150	673624.80	2242588.00	673624.80	2242588.00	Картометрический метод	1.00	-
151	673624.40	2242598.70	673624.40	2242598.70	Картометрический метод	1.00	-
152	673633.30	2242603.80	673633.30	2242603.80	Картометрический метод	1.00	-
153	673642.40	2242597.80	673642.40	2242597.80	Картометрический метод	1.00	-
154	673652.90	2242599.90	673652.90	2242599.90	Картометрический метод	1.00	-
155	673665.20	2242605.70	673665.20	2242605.70	Картометрический метод	1.00	-
156	673676.40	2242616.90	673676.40	2242616.90	Картометрический метод	1.00	-
157	673688.40	2242621.70	673688.40	2242621.70	Картометрический метод	1.00	-
158	673699.90	2242615.90	673699.90	2242615.90	Картометрический метод	1.00	-
159	673767.90	2242609.90	673767.90	2242609.90	Картометрический метод	1.00	-
160	673784.60	2242605.90	673784.60	2242605.90	Картометрический метод	1.00	-
161	673821.90	2242590.70	673821.90	2242590.70	Картометрический метод	1.00	-
162	673903.10	2242543.40	673903.10	2242543.40	Картометрический метод	1.00	-
163	673930.60	2242529.90	673930.60	2242529.90	Картометрический метод	1.00	-
164	673961.60	2242519.20	673961.60	2242519.20	Картометрический метод	1.00	-
165	673983.80	2242518.40	673983.80	2242518.40	Картометрический метод	1.00	-
166	674038.80	2242511.90	674038.80	2242511.90	Картометрический метод	1.00	-

3. Сведения о характерных точках части (частей) границы объекта

Обозначение характерных точек части границы	Существующие координаты, м		Измененные (уточненные) координаты, м		Метод определения координат характерной точки	Средняя квадратическая погрешность положения характерной точки (Mt), м	Описание обозначения точки на местности (при наличии)
	X	Y	X	Y			
1	2	3	4	5	6	7	8
167	674047.80	2242506.10	674047.80	2242506.10	Картометрический метод	1.00	-
168	674104.00	2242490.90	674104.00	2242490.90	Картометрический метод	1.00	-
169	674149.00	2242463.60	674149.00	2242463.60	Картометрический метод	1.00	-
170	674186.50	2242443.90	674186.50	2242443.90	Картометрический метод	1.00	-
171	674196.00	2242431.10	674196.00	2242431.10	Картометрический метод	1.00	-
172	674214.20	2242421.10	674214.20	2242421.10	Картометрический метод	1.00	-
173	674223.50	2242420.90	674223.50	2242420.90	Картометрический метод	1.00	-
174	674265.00	2242412.40	674265.00	2242412.40	Картометрический метод	1.00	-
175	674272.20	2242412.10	674272.20	2242412.10	Картометрический метод	1.00	-
176	674273.00	2242403.10	674273.00	2242403.10	Картометрический метод	1.00	-
177	674288.50	2242387.60	674288.50	2242387.60	Картометрический метод	1.00	-
178	674294.50	2242371.60	674294.50	2242371.60	Картометрический метод	1.00	-
179	674303.40	2242367.90	674303.40	2242367.90	Картометрический метод	1.00	-
180	674315.70	2242369.40	674315.70	2242369.40	Картометрический метод	1.00	-
181	674323.20	2242377.90	674323.20	2242377.90	Картометрический метод	1.00	-
182	674330.40	2242374.90	674330.40	2242374.90	Картометрический метод	1.00	-
183	674348.90	2242378.60	674348.90	2242378.60	Картометрический метод	1.00	-
184	674379.90	2242391.60	674379.90	2242391.60	Картометрический метод	1.00	-
185	674384.70	2242383.30	674384.70	2242383.30	Картометрический метод	1.00	-
186	674405.20	2242375.30	674405.20	2242375.30	Картометрический метод	1.00	-
187	674436.70	2242388.60	674436.70	2242388.60	Картометрический метод	1.00	-
188	674454.20	2242390.10	674454.20	2242390.10	Картометрический метод	1.00	-
189	674476.90	2242382.30	674476.90	2242382.30	Картометрический метод	1.00	-
190	674505.10	2242366.60	674505.10	2242366.60	Картометрический метод	1.00	-
191	674525.40	2242374.10	674525.40	2242374.10	Картометрический метод	1.00	-

3. Сведения о характерных точках части (частей) границы объекта

Обозначение характерных точек части границы	Существующие координаты, м		Измененные (уточненные) координаты, м		Метод определения координат характерной точки	Средняя квадратическая погрешность положения характерной точки (Mt), м	Описание обозначения точки на местности (при наличии)
	X	Y	X	Y			
1	2	3	4	5	6	7	8
192	674545.90	2242376.30	674545.90	2242376.30	Картометрический метод	1.00	-
193	674556.90	2242377.80	674556.90	2242377.80	Картометрический метод	1.00	-
194	674563.60	2242379.60	674563.60	2242379.60	Картометрический метод	1.00	-
195	674574.40	2242391.60	674574.40	2242391.60	Картометрический метод	1.00	-
196	674596.10	2242392.60	674596.10	2242392.60	Картометрический метод	1.00	-
197	674608.10	2242396.10	674608.10	2242396.10	Картометрический метод	1.00	-
198	674615.10	2242404.80	674615.10	2242404.80	Картометрический метод	1.00	-
199	674627.10	2242403.60	674627.10	2242403.60	Картометрический метод	1.00	-
200	674632.30	2242400.10	674632.30	2242400.10	Картометрический метод	1.00	-
201	674634.60	2242393.30	674634.60	2242393.30	Картометрический метод	1.00	-
202	674638.60	2242391.80	674638.60	2242391.80	Картометрический метод	1.00	-
203	674657.60	2242391.80	674657.60	2242391.80	Картометрический метод	1.00	-
204	674664.80	2242400.80	674664.80	2242400.80	Картометрический метод	1.00	-
205	674671.10	2242411.60	674671.10	2242411.60	Картометрический метод	1.00	-
206	674680.60	2242418.10	674680.60	2242418.10	Картометрический метод	1.00	-
207	674693.10	2242420.30	674693.10	2242420.30	Картометрический метод	1.00	-
208	674726.10	2242416.30	674726.10	2242416.30	Картометрический метод	1.00	-
209	674729.10	2242402.80	674729.10	2242402.80	Картометрический метод	1.00	-
210	674736.30	2242401.30	674736.30	2242401.30	Картометрический метод	1.00	-
211	674741.30	2242403.30	674741.30	2242403.30	Картометрический метод	1.00	-
212	674741.60	2242425.30	674741.60	2242425.30	Картометрический метод	1.00	-
213	674751.60	2242435.30	674751.60	2242435.30	Картометрический метод	1.00	-
214	674766.30	2242444.00	674766.30	2242444.00	Картометрический метод	1.00	-
215	674805.30	2242432.60	674805.30	2242432.60	Картометрический метод	1.00	-
216	674810.50	2242422.30	674810.50	2242422.30	Картометрический метод	1.00	-

3. Сведения о характерных точках части (частей) границы объекта

Обозначение характерных точек части границы	Существующие координаты, м		Измененные (уточненные) координаты, м		Метод определения координат характерной точки	Средняя квадратическая погрешность положения характерной точки (Mt), м	Описание обозначения точки на местности (при наличии)
	X	Y	X	Y			
1	2	3	4	5	6	7	8
217	674814.50	2242402.50	674814.50	2242402.50	Картометрический метод	1.00	-
218	674833.30	2242401.80	674833.30	2242401.80	Картометрический метод	1.00	-
219	674856.80	2242411.80	674856.80	2242411.80	Картометрический метод	1.00	-
220	674874.30	2242411.30	674874.30	2242411.30	Картометрический метод	1.00	-
221	674905.80	2242386.50	674905.80	2242386.50	Картометрический метод	1.00	-
222	674906.50	2242382.80	674906.50	2242382.80	Картометрический метод	1.00	-
223	674902.00	2242380.00	674902.00	2242380.00	Картометрический метод	1.00	-
224	674857.30	2242379.30	674857.30	2242379.30	Картометрический метод	1.00	-
225	-	-	674846.00	2242364.80	Картометрический метод	1.00	-
226	-	-	674841.50	2242351.30	Картометрический метод	1.00	-
227	-	-	674842.00	2242345.50	Картометрический метод	1.00	-
228	-	-	674852.50	2242346.30	Картометрический метод	1.00	-
229	-	-	674946.20	2242376.50	Картометрический метод	1.00	-
230	-	-	675033.70	2242400.00	Картометрический метод	1.00	-
231	-	-	675045.70	2242404.80	Картометрический метод	1.00	-
232	-	-	675053.50	2242404.50	Картометрический метод	1.00	-
233	-	-	675058.00	2242402.80	Картометрический метод	1.00	-
234	-	-	675091.90	2242409.80	Картометрический метод	1.00	-
235	-	-	675102.20	2242416.00	Картометрический метод	1.00	-
236	-	-	675109.90	2242417.35	Картометрический метод	1.00	-
237	-	-	675144.90	2242423.50	Картометрический метод	1.00	-
238	-	-	675184.20	2242434.50	Картометрический метод	1.00	-
239	-	-	675223.60	2242448.30	Картометрический метод	1.00	-
240	-	-	675244.60	2242449.70	Картометрический метод	1.00	-
241	-	-	675264.40	2242456.20	Картометрический метод	1.00	-

3. Сведения о характерных точках части (частей) границы объекта

Обозначение характерных точек части границы	Существующие координаты, м		Измененные (уточненные) координаты, м		Метод определения координат характерной точки	Средняя квадратическая погрешность положения характерной точки (Mt), м	Описание обозначения точки на местности (при наличии)
	X	Y	X	Y			
1	2	3	4	5	6	7	8
242	-	-	675270.68	2242461.88	Картометрический метод	1.00	-
243	-	-	675285.40	2242475.20	Картометрический метод	1.00	-
244	-	-	675295.90	2242475.50	Картометрический метод	1.00	-
245	-	-	675307.37	2242507.83	Картометрический метод	1.00	-
246	-	-	675313.10	2242524.00	Картометрический метод	1.00	-
247	-	-	675308.90	2242531.50	Картометрический метод	1.00	-
248	-	-	675311.25	2242539.61	Картометрический метод	1.00	-
249	-	-	675313.60	2242547.70	Картометрический метод	1.00	-
1	675306.55	2242550.43	675306.55	2242550.43	Картометрический метод	1.00	-
250	-	-	674676.57	2242760.06	Картометрический метод	1.00	-
251	-	-	674673.09	2242761.53	Картометрический метод	1.00	-
252	-	-	674674.55	2242765.01	Картометрический метод	1.00	-
253	-	-	674678.04	2242763.55	Картометрический метод	1.00	-
250	-	-	674676.57	2242760.06	Картометрический метод	1.00	-
254	-	-	673961.97	2242862.09	Картометрический метод	1.00	-
255	-	-	673958.22	2242862.58	Картометрический метод	1.00	-
256	-	-	673958.72	2242866.33	Картометрический метод	1.00	-
257	-	-	673962.46	2242865.83	Картометрический метод	1.00	-
254	-	-	673961.97	2242862.09	Картометрический метод	1.00	-
258	-	-	674897.07	2242622.82	Картометрический метод	1.00	-
259	-	-	674893.50	2242624.05	Картометрический метод	1.00	-
260	-	-	674894.72	2242627.62	Картометрический метод	1.00	-
261	-	-	674898.29	2242626.39	Картометрический метод	1.00	-
258	-	-	674897.07	2242622.82	Картометрический метод	1.00	-
262	-	-	673951.24	2242863.34	Картометрический метод	1.00	-

3. Сведения о характерных точках части (частей) границы объекта

Обозначение характерных точек части границы	Существующие координаты, м		Измененные (уточненные) координаты, м		Метод определения координат характерной точки	Средняя квадратическая погрешность положения характерной точки (Mt), м	Описание обозначения точки на местности (при наличии)
	X	Y	X	Y			
1	2	3	4	5	6	7	8
263	-	-	673947.52	2242863.74	Картометрический метод	1.00	-
264	-	-	673947.92	2242867.46	Картометрический метод	1.00	-
265	-	-	673951.64	2242867.06	Картометрический метод	1.00	-
262	-	-	673951.24	2242863.34	Картометрический метод	1.00	-
266	-	-	674503.65	2242799.33	Картометрический метод	1.00	-
267	-	-	674501.67	2242799.77	Картометрический метод	1.00	-
268	-	-	674502.10	2242801.74	Картометрический метод	1.00	-
269	-	-	674504.08	2242801.31	Картометрический метод	1.00	-
266	-	-	674503.65	2242799.33	Картометрический метод	1.00	-
270	-	-	674618.77	2242774.01	Картометрический метод	1.00	-
271	-	-	674616.79	2242774.44	Картометрический метод	1.00	-
272	-	-	674617.23	2242776.42	Картометрический метод	1.00	-
273	-	-	674619.20	2242775.97	Картометрический метод	1.00	-
270	-	-	674618.77	2242774.01	Картометрический метод	1.00	-
274	-	-	675268.90	2242619.95	Картометрический метод	1.00	-
275	-	-	675266.88	2242619.97	Картометрический метод	1.00	-
276	-	-	675266.91	2242621.99	Картометрический метод	1.00	-
277	-	-	675268.93	2242621.97	Картометрический метод	1.00	-
274	-	-	675268.90	2242619.95	Картометрический метод	1.00	-
278	-	-	675129.40	2242621.54	Картометрический метод	1.00	-
279	-	-	675127.38	2242621.56	Картометрический метод	1.00	-
280	-	-	675127.41	2242623.58	Картометрический метод	1.00	-
281	-	-	675129.43	2242623.56	Картометрический метод	1.00	-
278	-	-	675129.40	2242621.54	Картометрический метод	1.00	-
282	-	-	675036.40	2242622.60	Картометрический метод	1.00	-

3. Сведения о характерных точках части (частей) границы объекта

Обозначение характерных точек части границы	Существующие координаты, м		Измененные (уточненные) координаты, м		Метод определения координат характерной точки	Средняя квадратическая погрешность положения характерной точки (Mt), м	Описание обозначения точки на местности (при наличии)
	X	Y	X	Y			
1	2	3	4	5	6	7	8
283	-	-	675034.38	2242622.62	Картометрический метод	1.00	-
284	-	-	675034.40	2242624.64	Картометрический метод	1.00	-
285	-	-	675036.42	2242624.62	Картометрический метод	1.00	-
282	-	-	675036.40	2242622.60	Картометрический метод	1.00	-
286	-	-	674989.90	2242623.13	Картометрический метод	1.00	-
287	-	-	674987.88	2242623.16	Картометрический метод	1.00	-
288	-	-	674987.90	2242625.18	Картометрический метод	1.00	-
289	-	-	674989.92	2242625.15	Картометрический метод	1.00	-
286	-	-	674989.90	2242623.13	Картометрический метод	1.00	-
290	-	-	675222.41	2242620.47	Картометрический метод	1.00	-
291	-	-	675220.39	2242620.50	Картометрический метод	1.00	-
292	-	-	675220.41	2242622.52	Картометрический метод	1.00	-
293	-	-	675222.43	2242622.49	Картометрический метод	1.00	-
290	-	-	675222.41	2242620.47	Картометрический метод	1.00	-
294	-	-	675175.90	2242621.01	Картометрический метод	1.00	-
295	-	-	675173.88	2242621.03	Картометрический метод	1.00	-
296	-	-	675173.90	2242623.05	Картометрический метод	1.00	-
297	-	-	675175.92	2242623.03	Картометрический метод	1.00	-
294	-	-	675175.90	2242621.01	Картометрический метод	1.00	-
298	-	-	675082.90	2242622.08	Картометрический метод	1.00	-
299	-	-	675082.04	2242622.09	Картометрический метод	1.00	-
300	-	-	675080.88	2242622.10	Картометрический метод	1.00	-
301	-	-	675080.90	2242624.12	Картометрический метод	1.00	-
302	-	-	675081.83	2242624.11	Картометрический метод	1.00	-
303	-	-	675082.92	2242624.10	Картометрический метод	1.00	-

3. Сведения о характерных точках части (частей) границы объекта

Обозначение характерных точек части границы	Существующие координаты, м		Измененные (уточненные) координаты, м		Метод определения координат характерной точки	Средняя квадратическая погрешность положения характерной точки (Mt), м	Описание обозначения точки на местности (при наличии)
	X	Y	X	Y			
1	2	3	4	5	6	7	8
298	-	-	675082.90	2242622.08	Картометрический метод	1.00	-
304	-	-	674021.86	2242856.72	Картометрический метод	1.00	-
305	-	-	674019.85	2242856.94	Картометрический метод	1.00	-
306	-	-	674020.07	2242858.94	Картометрический метод	1.00	-
307	-	-	674022.08	2242858.73	Картометрический метод	1.00	-
304	-	-	674021.86	2242856.72	Картометрический метод	1.00	-
308	-	-	674264.35	2242831.22	Картометрический метод	1.00	-
309	-	-	674262.34	2242831.44	Картометрический метод	1.00	-
310	-	-	674262.55	2242833.44	Картометрический метод	1.00	-
311	-	-	674264.56	2242833.23	Картометрический метод	1.00	-
308	-	-	674264.35	2242831.22	Картометрический метод	1.00	-
312	-	-	674841.14	2242658.16	Картометрический метод	1.00	-
313	-	-	674839.42	2242659.22	Картометрический метод	1.00	-
314	-	-	674840.49	2242660.94	Картометрический метод	1.00	-
315	-	-	674842.20	2242659.87	Картометрический метод	1.00	-
312	-	-	674841.14	2242658.16	Картометрический метод	1.00	-
316	-	-	674385.59	2242818.47	Картометрический метод	1.00	-
317	-	-	674383.58	2242818.69	Картометрический метод	1.00	-
318	-	-	674383.79	2242820.69	Картометрический метод	1.00	-
319	-	-	674385.80	2242820.48	Картометрический метод	1.00	-
316	-	-	674385.59	2242818.47	Картометрический метод	1.00	-
320	-	-	674786.05	2242692.49	Картометрический метод	1.00	-
321	-	-	674784.34	2242693.55	Картометрический метод	1.00	-
322	-	-	674785.41	2242695.27	Картометрический метод	1.00	-
323	-	-	674787.12	2242694.21	Картометрический метод	1.00	-

3. Сведения о характерных точках части (частей) границы объекта

Обозначение характерных точек части границы	Существующие координаты, м		Измененные (уточненные) координаты, м		Метод определения координат характерной точки	Средняя квадратическая погрешность положения характерной точки (Mt), м	Описание обозначения точки на местности (при наличии)
	X	Y	X	Y			
1	2	3	4	5	6	7	8
320	-	-	674786.05	2242692.49	Картометрический метод	1.00	-
324	-	-	674143.11	2242843.97	Картометрический метод	1.00	-
325	-	-	674141.10	2242844.19	Картометрический метод	1.00	-
326	-	-	674141.31	2242846.19	Картометрический метод	1.00	-
327	-	-	674143.32	2242845.98	Картометрический метод	1.00	-
324	-	-	674143.11	2242843.97	Картометрический метод	1.00	-
328	-	-	674324.97	2242824.85	Картометрический метод	1.00	-
329	-	-	674322.96	2242825.06	Картометрический метод	1.00	-
330	-	-	674323.17	2242827.06	Картометрический метод	1.00	-
331	-	-	674325.18	2242826.86	Картометрический метод	1.00	-
328	-	-	674324.97	2242824.85	Картометрический метод	1.00	-
332	-	-	674082.48	2242850.35	Картометрический метод	1.00	-
333	-	-	674080.47	2242850.56	Картометрический метод	1.00	-
334	-	-	674080.68	2242852.56	Картометрический метод	1.00	-
335	-	-	674082.69	2242852.36	Картометрический метод	1.00	-
332	-	-	674082.48	2242850.35	Картометрический метод	1.00	-
336	-	-	674203.72	2242837.60	Картометрический метод	1.00	-
337	-	-	674201.72	2242837.81	Картометрический метод	1.00	-
338	-	-	674201.93	2242839.81	Картометрический метод	1.00	-
339	-	-	674203.94	2242839.61	Картометрический метод	1.00	-
336	-	-	674203.72	2242837.60	Картометрический метод	1.00	-
340	-	-	674730.97	2242726.82	Картометрический метод	1.00	-
341	-	-	674729.26	2242727.89	Картометрический метод	1.00	-
342	-	-	674730.32	2242729.60	Картометрический метод	1.00	-
343	-	-	674732.03	2242728.53	Картометрический метод	1.00	-

3. Сведения о характерных точках части (частей) границы объекта

Обозначение характерных точек части границы	Существующие координаты, м		Измененные (уточненные) координаты, м		Метод определения координат характерной точки	Средняя квадратическая погрешность положения характерной точки (Mt), м	Описание обозначения точки на местности (при наличии)
	X	Y	X	Y			
1	2	3	4	5	6	7	8
340	-	-	674730.97	2242726.82	Картометрический метод	1.00	-
344	-	-	674561.20	2242786.67	Картометрический метод	1.00	-
345	-	-	674559.24	2242787.11	Картометрический метод	1.00	-
346	-	-	674559.67	2242789.07	Картометрический метод	1.00	-
347	-	-	674561.64	2242788.64	Картометрический метод	1.00	-
344	-	-	674561.20	2242786.67	Картометрический метод	1.00	-

ОПИСАНИЕ МЕСТОПОЛОЖЕНИЯ ГРАНИЦ
д. Кондас

(наименование объекта)

План границ объекта

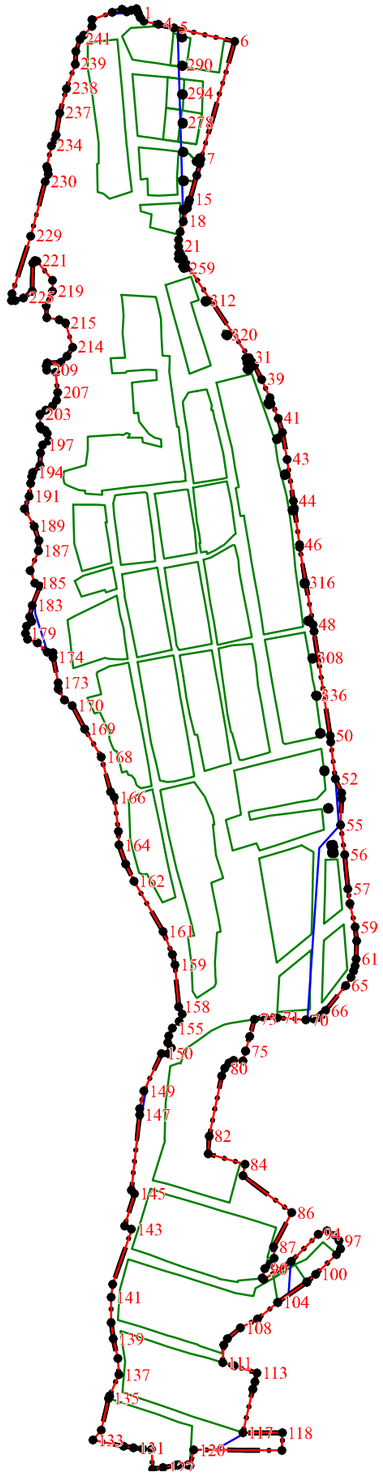

Используемые условные знаки и обозначения:

- существующая часть границы населенного пункта
- вновь образованная часть границы населенного пункта
- 59:37:0080101 - граница и номер кадастрового квартала
- граница земельного участка внесенного в ЕГРН
- 1 - поворотная точка существующей границы населенного пункта

Подпись Л.П. Рыкалина 23 марта 2023 г.

Место для оттиска печати (при наличии) лица, составившего описание местоположения границ объекта

ГРАФИЧЕСКОЕ ОПИСАНИЕ
местоположения границ населенных пунктов, территориальных зон, особо охраняемых природных территорий, зон с особыми условиями использования территории

деревня Левино Пермский край

(наименование объекта, местоположение границ которого описано (далее - объект))

Раздел 1

Сведения об объекте

№ п/п	Характеристики объекта	Описание характеристик
1	2	3
1.	Местоположение объекта	Пермский край, деревня Левино
2.	Площадь объекта +/- величина погрешности определения площади (Р +/- Дельта Р)	414577 +/- 2254 м²
3.	Иные характеристики объекта	-

Раздел 2

Сведения о местоположении границ объекта

1. Система координат -

2. Сведения о характерных точках границ объекта

Обозначение характерных точек границ	Координаты, м		Метод определения координат характерной точки	Средняя квадратическая погрешность положения характерной точки (Mt), м	Описание обозначения точки на местности (при наличии)
	X	Y			
1	2	3	4	5	6
-	-	-	-	-	-

3. Сведения о характерных точках части (частей) границы объекта

Обозначение характерных точек части границы	Координаты, м		Метод определения координат характерной точки	Средняя квадратическая погрешность положения характерной точки (Mt), м	Описание обозначения точки на местности (при наличии)
	X	Y			
1	2	3	4	5	6
-	-	-	-	-	-

Раздел 3

Сведения о местоположении измененных (уточненных) границ объекта

1. Система координат МСК-59, зона 2

2. Сведения о характерных точках границ объекта

Обозначение характерных точек границ	Существующие координаты, м		Измененные (уточненные) координаты, м		Метод определения координат характерной точки	Средняя квадратическая погрешность положения характерной точки (Mt), м	Описание обозначения точки на местности (при наличии)
	X	Y	X	Y			
1	2	3	4	5	6	7	8
-	-	-	-	-	-	-	

3. Сведения о характерных точках части (частей) границы объекта

Обозначение характерных точек части границы	Существующие координаты, м		Измененные (уточненные) координаты, м		Метод определения координат характерной точки	Средняя квадратическая погрешность положения характерной точки (Mt), м	Описание обозначения точки на местности (при наличии)
	X	Y	X	Y			
1	2	3	4	5	6	7	8
Часть 1							
1	692792.79	2233249.02	692792.79	2233249.02	Картометрический метод	1.00	-
2	692856.44	2233174.72	692856.44	2233174.72	Картометрический метод	1.00	-
3	692886.96	2233178.19	692886.96	2233178.19	Картометрический метод	1.00	-
4	692935.91	2233107.68	692935.91	2233107.68	Картометрический метод	1.00	-
5	693042.30	2233014.37	693042.30	2233014.37	Картометрический метод	1.00	-
6	693121.12	2232958.12	693121.12	2232958.12	Картометрический метод	1.00	-
7	693131.64	2232977.58	693131.64	2232977.58	Картометрический метод	1.00	-
8	693229.98	2232949.38	693229.98	2232949.38	Картометрический метод	1.00	-
9	693235.70	2232947.74	693235.70	2232947.74	Картометрический метод	1.00	-
10	693252.35	2232944.45	693252.35	2232944.45	Картометрический метод	1.00	-
11	693252.10	2232943.55	693252.10	2232943.55	Картометрический метод	1.00	-
12	693272.92	2232938.11	693272.92	2232938.11	Картометрический метод	1.00	-
13	693302.00	2232930.12	693302.00	2232930.12	Картометрический метод	1.00	-
14	693302.91	2232934.45	693302.91	2232934.45	Картометрический метод	1.00	-
15	693365.75	2232922.03	693365.75	2232922.03	Картометрический метод	1.00	-
16	693383.24	2232929.28	693383.24	2232929.28	Картометрический метод	1.00	-

3. Сведения о характерных точках части (частей) границы объекта

Обозначение характерных точек части границы	Существующие координаты, м		Измененные (уточненные) координаты, м		Метод определения координат характерной точки	Средняя квадратическая погрешность положения характерной точки (Mt), м	Описание обозначения точки на местности (при наличии)
	X	Y	X	Y			
1	2	3	4	5	6	7	8
17	693383.26	2232929.34	693383.26	2232929.34	Картометрический метод	1.00	-
18	693385.31	2232928.52	693385.31	2232928.52	Картометрический метод	1.00	-
19	693389.47	2232926.91	693389.47	2232926.91	Картометрический метод	1.00	-
20	693389.45	2232926.87	693389.45	2232926.87	Картометрический метод	1.00	-
21	693416.67	2232914.28	693416.67	2232914.28	Картометрический метод	1.00	-
22	693437.40	2232959.78	693437.40	2232959.78	Картометрический метод	1.00	-
23	693442.59	2232971.15	693442.59	2232971.15	Картометрический метод	1.00	-
24	693469.81	2232958.56	693469.81	2232958.56	Картометрический метод	1.00	-
25	693490.54	2233004.06	693490.54	2233004.06	Картометрический метод	1.00	-
26	693490.49	2233004.08	693490.49	2233004.08	Картометрический метод	1.00	-
27	693490.50	2233004.10	693490.50	2233004.10	Картометрический метод	1.00	-
28	693492.90	2233009.30	693492.90	2233009.30	Картометрический метод	1.00	-
29	693501.98	2233029.48	693501.98	2233029.48	Картометрический метод	1.00	-
30	693459.90	2233048.39	693459.90	2233048.39	Картометрический метод	1.00	-
31	693467.45	2233065.42	693467.45	2233065.42	Картометрический метод	1.00	-
32	693467.50	2233065.40	693467.50	2233065.40	Картометрический метод	1.00	-
33	693467.16	2233065.55	693467.16	2233065.55	Картометрический метод	1.00	-
34	693426.93	2233083.97	693426.93	2233083.97	Картометрический метод	1.00	-
35	693414.98	2233089.00	693414.98	2233089.00	Картометрический метод	1.00	-
36	693413.54	2233089.65	693413.54	2233089.65	Картометрический метод	1.00	-
37	693414.88	2233091.77	693414.88	2233091.77	Картометрический метод	1.00	-
38	693414.93	2233091.75	693414.93	2233091.75	Картометрический метод	1.00	-
39	693415.03	2233092.09	693415.03	2233092.09	Картометрический метод	1.00	-
40	693571.36	2233430.13	693571.36	2233430.13	Картометрический метод	1.00	-
41	693489.18	2233402.90	693489.18	2233402.90	Картометрический метод	1.00	-

3. Сведения о характерных точках части (частей) границы объекта

Обозначение характерных точек части границы	Существующие координаты, м		Измененные (уточненные) координаты, м		Метод определения координат характерной точки	Средняя квадратическая погрешность положения характерной точки (Mt), м	Описание обозначения точки на местности (при наличии)
	X	Y	X	Y			
1	2	3	4	5	6	7	8
42	693263.59	2233465.90	693263.59	2233465.90	Картометрический метод	1.00	-
43	693295.33	2233530.93	693295.33	2233530.93	Картометрический метод	1.00	-
44	693261.60	2233543.40	693261.60	2233543.40	Картометрический метод	1.00	-
45	693296.82	2233618.18	693296.82	2233618.18	Картометрический метод	1.00	-
46	693239.71	2233642.03	693239.71	2233642.03	Картометрический метод	1.00	-
47	693203.28	2233564.57	693203.28	2233564.57	Картометрический метод	1.00	-
48	693167.60	2233577.54	693167.60	2233577.54	Картометрический метод	1.00	-
49	693146.24	2233517.78	693146.24	2233517.78	Картометрический метод	1.00	-
50	693019.94	2233559.59	693019.94	2233559.59	Картометрический метод	1.00	-
51	693005.20	2233565.00	693005.20	2233565.00	Картометрический метод	1.00	-
52	-	-	693005.17	2233565.01	Картометрический метод	1.00	-
53	-	-	693005.18	2233565.03	Картометрический метод	1.00	-
54	-	-	692996.95	2233568.70	Картометрический метод	1.00	-
55	-	-	692977.80	2233577.30	Картометрический метод	1.00	-
56	-	-	692950.40	2233589.50	Картометрический метод	1.00	-
57	-	-	692923.00	2233601.70	Картометрический метод	1.00	-
58	-	-	692922.99	2233601.71	Картометрический метод	1.00	-
59	-	-	692895.60	2233613.93	Картометрический метод	1.00	-
60	-	-	692883.86	2233619.17	Картометрический метод	1.00	-
61	-	-	692868.20	2233626.20	Картометрический метод	1.00	-
62	-	-	692840.80	2233638.40	Картометрический метод	1.00	-
63	-	-	692829.60	2233643.39	Картометрический метод	1.00	-
64	-	-	692813.41	2233650.61	Картометрический метод	1.00	-
65	-	-	692813.40	2233650.60	Картометрический метод	1.00	-
66	-	-	692803.82	2233654.87	Картометрический метод	1.00	-

3. Сведения о характерных точках части (частей) границы объекта

Обозначение характерных точек части границы	Существующие координаты, м		Измененные (уточненные) координаты, м		Метод определения координат характерной точки	Средняя квадратическая погрешность положения характерной точки (Mt), м	Описание обозначения точки на местности (при наличии)
	X	Y	X	Y			
1	2	3	4	5	6	7	8
67	-	-	692803.83	2233654.89	Картометрический метод	1.00	-
68	-	-	692776.43	2233667.12	Картометрический метод	1.00	-
69	-	-	692776.42	2233667.09	Картометрический метод	1.00	-
70	-	-	692776.40	2233667.10	Картометрический метод	1.00	-
71	-	-	692756.10	2233621.40	Картометрический метод	1.00	-
72	-	-	692735.80	2233575.70	Картометрический метод	1.00	-
73	-	-	692719.05	2233539.67	Картометрический метод	1.00	-
74	-	-	692604.41	2233585.50	Картометрический метод	1.00	-
75	-	-	692550.15	2233455.69	Картометрический метод	1.00	-
76	-	-	692533.12	2233414.94	Картометрический метод	1.00	-
77	-	-	692585.96	2233403.71	Картометрический метод	1.00	-
78	-	-	692586.03	2233403.70	Картометрический метод	1.00	-
79	-	-	692654.79	2233389.11	Картометрический метод	1.00	-
80	-	-	692649.62	2233371.03	Картометрический метод	1.00	-
81	-	-	692649.61	2233371.03	Картометрический метод	1.00	-
82	-	-	692649.60	2233371.00	Картометрический метод	1.00	-
83	-	-	692688.93	2233354.07	Картометрический метод	1.00	-
84	-	-	692709.30	2233345.28	Картометрический метод	1.00	-
85	-	-	692764.45	2233319.46	Картометрический метод	1.00	-
86	-	-	692753.14	2233295.30	Картометрический метод	1.00	-
1	692792.79	2233249.02	692792.79	2233249.02	Картометрический метод	1.00	-
87	-	-	692971.38	2233519.05	Картометрический метод	1.00	-
88	-	-	692971.57	2233522.80	Картометрический метод	1.00	-
89	-	-	692975.36	2233522.57	Картометрический метод	1.00	-
90	-	-	692975.11	2233518.75	Картометрический метод	1.00	-

3. Сведения о характерных точках части (частей) границы объекта

Обозначение характерных точек части границы	Существующие координаты, м		Измененные (уточненные) координаты, м		Метод определения координат характерной точки	Средняя квадратическая погрешность положения характерной точки (Mt), м	Описание обозначения точки на местности (при наличии)
	X	Y	X	Y			
1	2	3	4	5	6	7	8
87	-	-	692971.38	2233519.05	Картометрический метод	1.00	-
91	-	-	693098.07	2233350.25	Картометрический метод	1.00	-
92	-	-	693094.93	2233352.34	Картометрический метод	1.00	-
93	-	-	693097.03	2233355.49	Картометрический метод	1.00	-
94	-	-	693100.17	2233353.40	Картометрический метод	1.00	-
91	-	-	693098.07	2233350.25	Картометрический метод	1.00	-
95	-	-	693317.55	2233400.08	Картометрический метод	1.00	-
96	-	-	693314.67	2233402.53	Картометрический метод	1.00	-
97	-	-	693317.11	2233405.40	Картометрический метод	1.00	-
98	-	-	693319.99	2233402.95	Картометрический метод	1.00	-
95	-	-	693317.55	2233400.08	Картометрический метод	1.00	-
99	-	-	693098.62	2233344.84	Картометрический метод	1.00	-
100	-	-	693095.48	2233342.80	Картометрический метод	1.00	-
101	-	-	693093.44	2233345.94	Картометрический метод	1.00	-
102	-	-	693096.58	2233347.98	Картометрический метод	1.00	-
99	-	-	693098.62	2233344.84	Картометрический метод	1.00	-
103	-	-	693394.92	2233248.00	Картометрический метод	1.00	-
104	-	-	693394.00	2233249.80	Картометрический метод	1.00	-
105	-	-	693395.81	2233250.72	Картометрический метод	1.00	-
106	-	-	693396.73	2233248.91	Картометрический метод	1.00	-
103	-	-	693394.92	2233248.00	Картометрический метод	1.00	-
107	-	-	693031.32	2233499.84	Картометрический метод	1.00	-
108	-	-	693029.40	2233500.50	Картометрический метод	1.00	-
109	-	-	693030.06	2233502.41	Картометрический метод	1.00	-
110	-	-	693031.97	2233501.76	Картометрический метод	1.00	-

3. Сведения о характерных точках части (частей) границы объекта

Обозначение характерных точек части границы	Существующие координаты, м		Измененные (уточненные) координаты, м		Метод определения координат характерной точки	Средняя квадратическая погрешность положения характерной точки (Mt), м	Описание обозначения точки на местности (при наличии)
	X	Y	X	Y			
1	2	3	4	5	6	7	8
107	-	-	693031.32	2233499.84	Картометрический метод	1.00	-
111	-	-	693072.50	2233385.04	Картометрический метод	1.00	-
112	-	-	693071.30	2233386.67	Картометрический метод	1.00	-
113	-	-	693072.93	2233387.87	Картометрический метод	1.00	-
114	-	-	693074.13	2233386.25	Картометрический метод	1.00	-
111	-	-	693072.50	2233385.04	Картометрический метод	1.00	-
115	-	-	693203.30	2233440.81	Картометрический метод	1.00	-
116	-	-	693201.39	2233441.47	Картометрический метод	1.00	-
117	-	-	693202.04	2233443.38	Картометрический метод	1.00	-
118	-	-	693203.96	2233442.72	Картометрический метод	1.00	-
115	-	-	693203.30	2233440.81	Картометрический метод	1.00	-
119	-	-	693368.91	2233299.13	Картометрический метод	1.00	-
120	-	-	693368.00	2233300.93	Картометрический метод	1.00	-
121	-	-	693369.80	2233301.85	Картометрический метод	1.00	-
122	-	-	693370.71	2233300.04	Картометрический метод	1.00	-
119	-	-	693368.91	2233299.13	Картометрический метод	1.00	-
123	-	-	692997.98	2233485.81	Картометрический метод	1.00	-
124	-	-	692996.78	2233487.42	Картометрический метод	1.00	-
125	-	-	692998.41	2233488.63	Картометрический метод	1.00	-
126	-	-	692999.61	2233487.00	Картометрический метод	1.00	-
123	-	-	692997.98	2233485.81	Картометрический метод	1.00	-
127	-	-	693022.82	2233452.22	Картометрический метод	1.00	-
128	-	-	693021.62	2233453.85	Картометрический метод	1.00	-
129	-	-	693023.24	2233455.04	Картометрический метод	1.00	-
130	-	-	693024.45	2233453.42	Картометрический метод	1.00	-

3. Сведения о характерных точках части (частей) границы объекта

Обозначение характерных точек части границы	Существующие координаты, м		Измененные (уточненные) координаты, м		Метод определения координат характерной точки	Средняя квадратическая погрешность положения характерной точки (Mt), м	Описание обозначения точки на местности (при наличии)
	X	Y	X	Y			
1	2	3	4	5	6	7	8
127	-	-	693022.82	2233452.22	Картометрический метод	1.00	-
131	-	-	693047.67	2233418.63	Картометрический метод	1.00	-
132	-	-	693046.46	2233420.26	Картометрический метод	1.00	-
133	-	-	693048.08	2233421.46	Картометрический метод	1.00	-
134	-	-	693049.28	2233419.83	Картометрический метод	1.00	-
131	-	-	693047.67	2233418.63	Картометрический метод	1.00	-
135	-	-	693088.64	2233480.16	Картометрический метод	1.00	-
136	-	-	693086.73	2233480.82	Картометрический метод	1.00	-
137	-	-	693087.39	2233482.73	Картометрический метод	1.00	-
138	-	-	693089.29	2233482.08	Картометрический метод	1.00	-
135	-	-	693088.64	2233480.16	Картометрический метод	1.00	-
139	-	-	693260.62	2233421.14	Картометрический метод	1.00	-
140	-	-	693258.72	2233421.79	Картометрический метод	1.00	-
141	-	-	693259.37	2233423.70	Картометрический метод	1.00	-
142	-	-	693261.29	2233423.04	Картометрический метод	1.00	-
139	-	-	693260.62	2233421.14	Картометрический метод	1.00	-
143	-	-	693420.93	2233196.87	Картометрический метод	1.00	-
144	-	-	693420.02	2233198.67	Картометрический метод	1.00	-
145	-	-	693421.82	2233199.58	Картометрический метод	1.00	-
146	-	-	693422.73	2233197.79	Картометрический метод	1.00	-
143	-	-	693420.93	2233196.87	Картометрический метод	1.00	-
147	-	-	693342.89	2233350.26	Картометрический метод	1.00	-
148	-	-	693341.99	2233352.05	Картометрический метод	1.00	-
149	-	-	693343.78	2233352.97	Картометрический метод	1.00	-
150	-	-	693344.70	2233351.17	Картометрический метод	1.00	-

3. Сведения о характерных точках части (частей) границы объекта

Обозначение характерных точек части границы	Существующие координаты, м		Измененные (уточненные) координаты, м		Метод определения координат характерной точки	Средняя квадратическая погрешность положения характерной точки (Mt), м	Описание обозначения точки на местности (при наличии)
	X	Y	X	Y			
1	2	3	4	5	6	7	8
147	-	-	693342.89	2233350.26	Картометрический метод	1.00	-
151	-	-	693145.97	2233460.49	Картометрический метод	1.00	-
152	-	-	693144.06	2233461.15	Картометрический метод	1.00	-
153	-	-	693144.72	2233463.05	Картометрический метод	1.00	-
154	-	-	693146.62	2233462.40	Картометрический метод	1.00	-
151	-	-	693145.97	2233460.49	Картометрический метод	1.00	-

ОПИСАНИЕ МЕСТОПОЛОЖЕНИЯ ГРАНИЦ
д. Левино

(наименование объекта)

План границ объекта

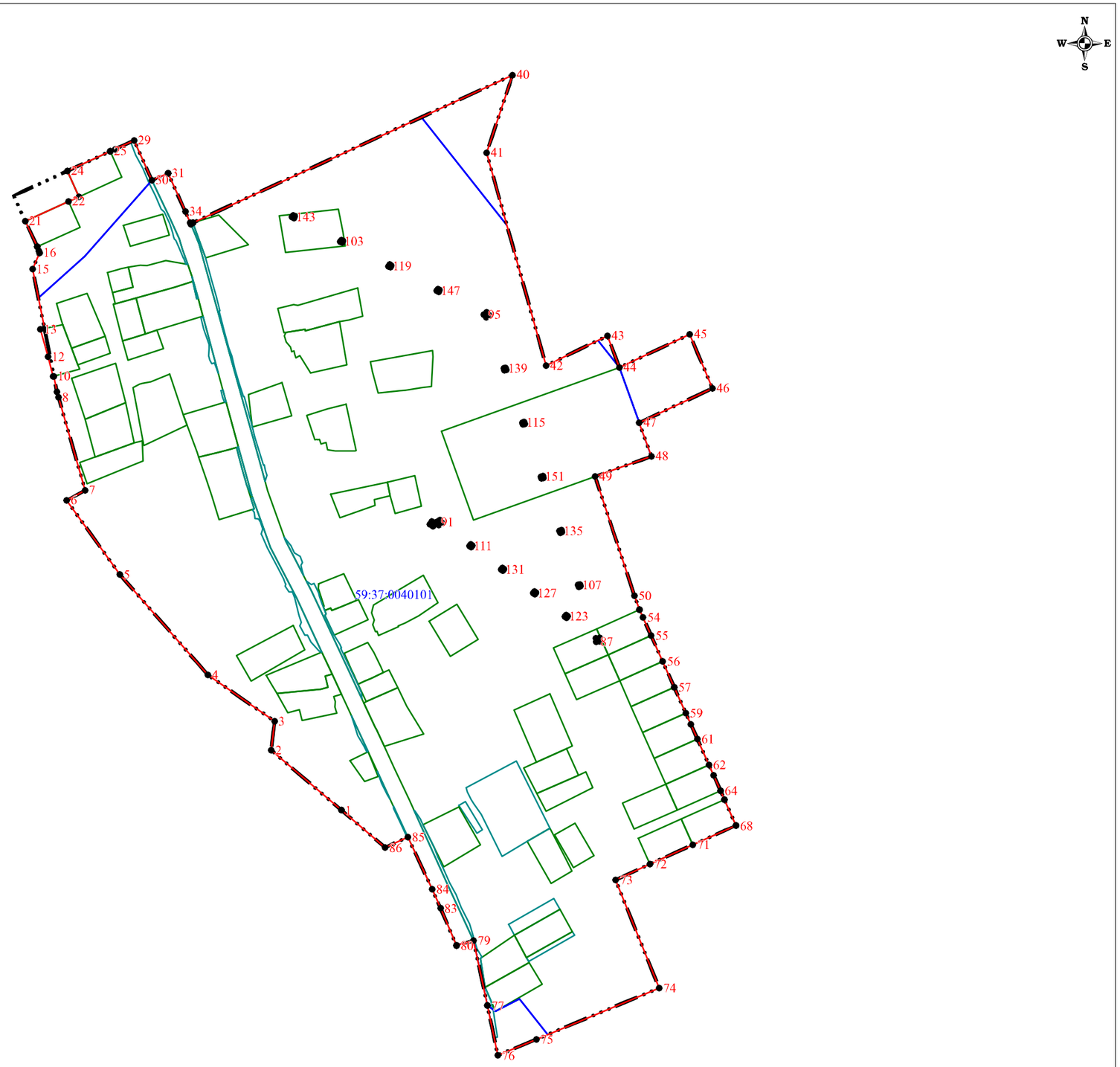

Используемые условные знаки и обозначения:

- существующая часть границы населенного пункта
- вновь образованная часть границы населенного пункта
- 59:37:0040101 — граница и номер кадастрового квартала
- граница земельного участка внесенного в ЕГРН
- 1 — поворотная точка существующей границы населенного пункта

Подпись _____ Л.П. Рыкалина 23 марта 2023 г.

Место для оттиска печати (при наличии) лица, составившего описание местоположения границ объекта

ОПИСАНИЕ МЕСТОПОЛОЖЕНИЯ ГРАНИЦ

д. Лубянка

(наименование объекта, местоположение границ которого описано (далее - объект)

Раздел 1

Сведения об объекте

№ п/п	Характеристики объекта	Описание характеристик
1	2	3
1.	Местоположение объекта	Пермский край, муниципальное образование "Город Березники", д. Лубянка
2.	Площадь объекта +/- величина погрешности определения площади (Р +/- Дельта Р)	248778 +/- 175 м2
3.	Иные характеристики объекта	-

Раздел 2

Сведения о местоположении границ объекта

1. Система координат	МСК-59, зона 2

2. Сведения о характерных точках границ объекта

Обозначение характерных точек границ	Координаты, м		Метод определения координат характерной точки	Средняя квадрати-ческая погрешность положения характерной точки (Mt), м	Описание обозначения точки на местности (при наличии)
	X	Y			
1	2	3	4	5	6
1	686218.51	2248177.58	Аналитический метод	0.10	-
2	686229.71	2248166.63	Аналитический метод	0.10	-
3	686238.59	2248159.64	Аналитический метод	0.10	-
4	686244.77	2248151.64	Аналитический метод	0.10	-
5	686247.84	2248143.29	Аналитический метод	0.10	-
6	686257.41	2248116.21	Аналитический метод	0.10	-
7	686268.48	2248092.46	Аналитический метод	0.10	-
8	686268.60	2248118.19	Аналитический метод	0.10	-
9	686271.37	2248138.20	Аналитический метод	0.10	-
10	686282.27	2248165.37	Аналитический метод	0.10	-
11	686283.99	2248173.50	Аналитический метод	0.10	-
12	686292.03	2248178.84	Аналитический метод	0.10	-
13	686292.63	2248185.96	Аналитический метод	0.10	-
14	686295.07	2248188.62	Аналитический метод	0.10	-
15	686302.35	2248193.30	Аналитический метод	0.10	-

16	686308.94	2248197.07	Аналитический метод	0.10	-
17	686315.77	2248202.53	Аналитический метод	0.10	-
18	686319.42	2248209.93	Аналитический метод	0.10	-
19	686326.40	2248217.76	Аналитический метод	0.10	-
20	686328.61	2248220.24	Аналитический метод	0.10	-
21	686330.35	2248228.82	Аналитический метод	0.10	-
22	686336.03	2248236.22	Аналитический метод	0.10	-
23	686347.27	2248239.14	Аналитический метод	0.10	-
24	686360.15	2248239.30	Аналитический метод	0.10	-
25	686369.94	2248239.64	Аналитический метод	0.10	-
26	686378.37	2248246.68	Аналитический метод	0.10	-
27	686381.87	2248249.64	Аналитический метод	0.10	-
28	686390.79	2248251.83	Аналитический метод	0.10	-
29	686396.03	2248251.69	Аналитический метод	0.10	-
30	686416.87	2248240.90	Аналитический метод	0.10	-
31	686426.32	2248240.48	Аналитический метод	0.10	-
32	686431.32	2248243.61	Аналитический метод	0.10	-
33	686448.22	2248271.15	Аналитический метод	0.10	-
34	686553.29	2248221.97	Аналитический метод	0.10	-
35	686611.50	2248331.20	Аналитический метод	0.10	-
36	686630.00	2248443.30	Аналитический метод	0.10	-
37	686498.20	2248537.40	Аналитический метод	0.10	-
38	686421.21	2248580.61	Аналитический метод	0.10	-
39	686395.10	2248590.19	Аналитический метод	0.10	-
40	686369.58	2248602.74	Аналитический метод	0.10	-
41	686330.83	2248618.53	Аналитический метод	0.10	-
42	686323.49	2248622.33	Аналитический метод	0.10	-
43	686291.04	2248637.70	Аналитический метод	0.10	-
44	686249.14	2248660.09	Аналитический метод	0.10	-

45	686219.96	2248678.53	Аналитический метод	0.10	-
46	686198.80	2248690.78	Аналитический метод	0.10	-
47	686157.10	2248709.80	Аналитический метод	0.10	-
48	686122.45	2248730.00	Аналитический метод	0.10	-
49	686116.34	2248735.43	Аналитический метод	0.10	-
50	686111.50	2248737.70	Аналитический метод	0.10	-
51	686106.29	2248739.39	Аналитический метод	0.10	-
52	686056.23	2248729.45	Аналитический метод	0.10	-
53	685986.99	2248715.92	Аналитический метод	0.10	-
54	685902.24	2248700.65	Аналитический метод	0.10	-
55	685800.80	2248681.42	Аналитический метод	0.10	-
56	685770.40	2248674.73	Аналитический метод	0.10	-
57	685756.90	2248672.47	Аналитический метод	0.10	-
58	685767.75	2248657.38	Аналитический метод	0.10	-
59	685779.17	2248642.46	Аналитический метод	0.10	-
60	685785.02	2248624.38	Аналитический метод	0.10	-
61	685788.39	2248608.50	Аналитический метод	0.10	-
62	685786.92	2248597.29	Аналитический метод	0.10	-
63	685840.70	2248612.10	Аналитический метод	0.10	-
64	685868.10	2248619.70	Аналитический метод	0.10	-
65	685886.80	2248618.70	Аналитический метод	0.10	-
66	685901.80	2248617.80	Аналитический метод	0.10	-
67	685897.70	2248577.30	Аналитический метод	0.10	-
68	685883.80	2248522.90	Аналитический метод	0.10	-
69	685860.50	2248471.99	Аналитический метод	0.10	-
70	685873.24	2248459.89	Аналитический метод	0.10	-
71	685895.45	2248440.99	Аналитический метод	0.10	-
72	685908.52	2248436.51	Аналитический метод	0.10	-
73	685913.21	2248437.15	Аналитический метод	0.10	-

74	685921.30	2248438.26	Аналитический метод	0.10	-
75	685938.52	2248432.84	Аналитический метод	0.10	-
76	685952.93	2248427.00	Аналитический метод	0.10	-
77	685955.95	2248428.36	Аналитический метод	0.10	-
78	685958.31	2248430.77	Аналитический метод	0.10	-
79	685964.56	2248437.28	Аналитический метод	0.10	-
80	685970.46	2248442.42	Аналитический метод	0.10	-
81	685972.76	2248443.16	Аналитический метод	0.10	-
82	685975.80	2248442.27	Аналитический метод	0.10	-
83	685978.45	2248438.69	Аналитический метод	0.10	-
84	685979.67	2248435.82	Аналитический метод	0.10	-
85	685989.80	2248429.09	Аналитический метод	0.10	-
86	686003.02	2248418.60	Аналитический метод	0.10	-
87	686014.55	2248411.45	Аналитический метод	0.10	-
88	686026.26	2248406.60	Аналитический метод	0.10	-
89	686036.44	2248405.01	Аналитический метод	0.10	-
90	686043.75	2248404.47	Аналитический метод	0.10	-
91	686091.55	2248443.38	Аналитический метод	0.10	-
92	686128.11	2248412.65	Аналитический метод	0.10	-
93	686154.56	2248378.92	Аналитический метод	0.10	-
94	686169.10	2248359.73	Аналитический метод	0.10	-
95	686171.10	2248342.53	Аналитический метод	0.10	-
96	686170.43	2248327.98	Аналитический метод	0.10	-
97	686170.56	2248309.66	Аналитический метод	0.10	-
98	686251.52	2248264.42	Аналитический метод	0.10	-
99	686246.18	2248243.98	Аналитический метод	0.10	-
100	686243.16	2248232.73	Аналитический метод	0.10	-
101	686233.90	2248222.81	Аналитический метод	0.10	-
102	686208.52	2248195.26	Аналитический метод	0.10	-

1	686218.51	2248177.58	Аналитический метод	0.10	-

3. Сведения о характерных точках части (частей) границы объекта

Обозначение характерных точек части границы	Координаты, м		Метод определения координат характерной точки	Средняя квадрати-ческая погрешность положения характерной точки (Mt), м	Описание обозначения точки на местности (при наличии)
	X	Y			
1	2	3	4	5	6
Часть N 1					
-	-	-	-	-	-

Раздел 3

Сведения о местоположении измененных (уточненных) границ объекта

1. Система координат

2. Сведения о характерных точках границ объекта

Обозначение характерных точек границ	Существующие координаты, м		Измененные (уточненные) координаты, м		Метод определения координат характерной точки	Средняя квадрати-ческая погрешность положения характерной точки (Mt), м	Описание обозначения точки на местности (при наличии)
	X	Y	X	Y			
1	2	3	4	5	6	7	8
-	-	-	-	-	-	-	-

3. Сведения о характерных точках части (частей) границы объекта

Обозначение характерных точек части границы	Существующие координаты, м		Измененные (уточненные) координаты, м		Метод определения координат характерной точки	Средняя квадрати-ческая погрешность положения характерной точки (Mt), м	Описание обозначения точки на местности (при наличии)
	X	Y	X	Y			
1	2	3	4	5	6	7	8
Часть N 1							
-	-	-	-	-	-	-	-

Раздел 4

План границ объекта

Масштаб 1:5 000

Граница населенного пункта

Поворотные точки границы

Границы кадастровых кварталов

Границы земельных участков

Подпись _____ Дата "06" июля 2021 г.

ГРАФИЧЕСКОЕ ОПИСАНИЕ
местоположения границ населенных пунктов, территориальных зон, особо охраняемых природных территорий, зон с особыми условиями использования территории

деревня Малое Романово Пермский край

(наименование объекта, местоположение границ которого описано (далее - объект))

Раздел 1

Сведения об объекте

№ п/п	Характеристики объекта	Описание характеристик
1	2	3
1.	Местоположение объекта	Пермский край, деревня Малое Романово
2.	Площадь объекта +/- величина погрешности определения площади (Р +/- Дельта Р)	290763 +/- 1887 м²
3.	Иные характеристики объекта	-

Раздел 2

Сведения о местоположении границ объекта

1. Система координат -

2. Сведения о характерных точках границ объекта

Обозначение характерных точек границ	Координаты, м		Метод определения координат характерной точки	Средняя квадратическая погрешность положения характерной точки (Mt), м	Описание обозначения точки на местности (при наличии)
	X	Y			
1	2	3	4	5	6
-	-	-	-	-	-

3. Сведения о характерных точках части (частей) границы объекта

Обозначение характерных точек части границы	Координаты, м		Метод определения координат характерной точки	Средняя квадратическая погрешность положения характерной точки (Mt), м	Описание обозначения точки на местности (при наличии)
	X	Y			
1	2	3	4	5	6
-	-	-	-	-	-

Раздел 3

Сведения о местоположении измененных (уточненных) границ объекта

1. Система координат МСК-59, зона 2

2. Сведения о характерных точках границ объекта

Обозначение характерных точек границ	Существующие координаты, м		Измененные (уточненные) координаты, м		Метод определения координат характерной точки	Средняя квадратическая погрешность положения характерной точки (Mt), м	Описание обозначения точки на местности (при наличии)
	X	Y	X	Y			
1	2	3	4	5	6	7	8
-	-	-	-	-	-	-	

3. Сведения о характерных точках части (частей) границы объекта

Обозначение характерных точек части границы	Существующие координаты, м		Измененные (уточненные) координаты, м		Метод определения координат характерной точки	Средняя квадратическая погрешность положения характерной точки (Mt), м	Описание обозначения точки на местности (при наличии)
	X	Y	X	Y			
1	2	3	4	5	6	7	8
Часть 1							
1	648288.87	2261573.06	648288.87	2261573.06	Картометрический метод	1.00	-
2	648275.39	2261573.10	648275.39	2261573.10	Картометрический метод	1.00	-
3	648266.56	2261578.06	648266.56	2261578.06	Картометрический метод	1.00	-
4	648266.56	2261578.06	648266.56	2261578.06	Картометрический метод	1.00	-
5	648191.00	2261560.80	648191.00	2261560.80	Картометрический метод	1.00	-
6	648169.40	2261581.80	648169.40	2261581.80	Картометрический метод	1.00	-
7	648149.30	2261606.40	648149.30	2261606.40	Картометрический метод	1.00	-
8	648124.36	2261623.07	648124.36	2261623.07	Картометрический метод	1.00	-
9	648114.40	2261631.67	648114.40	2261631.67	Картометрический метод	1.00	-
10	648101.71	2261642.70	648101.71	2261642.70	Картометрический метод	1.00	-
11	648080.19	2261661.50	648080.19	2261661.50	Картометрический метод	1.00	-
12	648064.72	2261648.82	648064.72	2261648.82	Картометрический метод	1.00	-
13	648060.70	2261650.39	648060.70	2261650.39	Картометрический метод	1.00	-
14	648026.83	2261680.21	648026.83	2261680.21	Картометрический метод	1.00	-
15	647971.72	2261719.51	647971.72	2261719.51	Картометрический метод	1.00	-
16	647862.87	2261580.70	647862.87	2261580.70	Картометрический метод	1.00	-

3. Сведения о характерных точках части (частей) границы объекта

Обозначение характерных точек части границы	Существующие координаты, м		Измененные (уточненные) координаты, м		Метод определения координат характерной точки	Средняя квадратическая погрешность положения характерной точки (Mt), м	Описание обозначения точки на местности (при наличии)
	X	Y	X	Y			
1	2	3	4	5	6	7	8
17	647852.65	2261587.89	647852.65	2261587.89	Картометрический метод	1.00	-
18	647844.89	2261593.51	647844.89	2261593.51	Картометрический метод	1.00	-
19	647817.50	2261616.60	647817.50	2261616.60	Картометрический метод	1.00	-
20	647811.00	2261622.20	647811.00	2261622.20	Картометрический метод	1.00	-
21	647800.75	2261622.40	647800.75	2261622.40	Картометрический метод	1.00	-
22	647796.80	2261618.10	647796.80	2261618.10	Картометрический метод	1.00	-
23	647786.50	2261607.20	647786.50	2261607.20	Картометрический метод	1.00	-
24	647731.00	2261547.00	647731.00	2261547.00	Картометрический метод	1.00	-
25	647716.07	2261508.05	647716.07	2261508.05	Картометрический метод	1.00	-
26	647741.64	2261497.85	647741.64	2261497.85	Картометрический метод	1.00	-
27	647752.64	2261484.28	647752.64	2261484.28	Картометрический метод	1.00	-
28	647767.05	2261466.48	647767.05	2261466.48	Картометрический метод	1.00	-
29	647764.45	2261463.56	647764.45	2261463.56	Картометрический метод	1.00	-
30	647763.72	2261459.56	647763.72	2261459.56	Картометрический метод	1.00	-
31	647764.90	2261457.56	647764.90	2261457.56	Картометрический метод	1.00	-
32	647768.62	2261453.12	647768.62	2261453.12	Картометрический метод	1.00	-
33	647763.73	2261445.76	647763.73	2261445.76	Картометрический метод	1.00	-
34	647769.30	2261425.20	647769.30	2261425.20	Картометрический метод	1.00	-
35	647759.10	2261421.40	647759.10	2261421.40	Картометрический метод	1.00	-
36	647723.21	2261408.30	647723.21	2261408.30	Картометрический метод	1.00	-
37	647757.11	2261380.81	647757.11	2261380.81	Картометрический метод	1.00	-
38	647773.37	2261399.51	647773.37	2261399.51	Картометрический метод	1.00	-
39	647779.99	2261393.42	647779.99	2261393.42	Картометрический метод	1.00	-
40	647785.06	2261388.75	647785.06	2261388.75	Картометрический метод	1.00	-
41	647758.03	2261357.63	647758.03	2261357.63	Картометрический метод	1.00	-

3. Сведения о характерных точках части (частей) границы объекта

Обозначение характерных точек части границы	Существующие координаты, м		Измененные (уточненные) координаты, м		Метод определения координат характерной точки	Средняя квадратическая погрешность положения характерной точки (Mt), м	Описание обозначения точки на местности (при наличии)
	X	Y	X	Y			
1	2	3	4	5	6	7	8
42	647776.19	2261341.57	647776.19	2261341.57	Картометрический метод	1.00	-
43	647807.03	2261313.82	647807.03	2261313.82	Картометрический метод	1.00	-
44	647805.43	2261312.09	647805.43	2261312.09	Картометрический метод	1.00	-
45	647814.00	2261303.44	647814.00	2261303.44	Картометрический метод	1.00	-
46	647831.07	2261287.31	647831.07	2261287.31	Картометрический метод	1.00	-
47	647825.85	2261281.37	647825.85	2261281.37	Картометрический метод	1.00	-
48	647830.29	2261278.92	647830.29	2261278.92	Картометрический метод	1.00	-
49	647846.06	2261272.55	647846.06	2261272.55	Картометрический метод	1.00	-
50	647862.69	2261266.53	647862.69	2261266.53	Картометрический метод	1.00	-
51	647861.66	2261249.36	647861.66	2261249.36	Картометрический метод	1.00	-
52	647917.84	2261188.37	647917.84	2261188.37	Картометрический метод	1.00	-
53	647937.85	2261203.49	647937.85	2261203.49	Картометрический метод	1.00	-
54	647949.62	2261193.16	647949.62	2261193.16	Картометрический метод	1.00	-
55	648003.96	2261161.53	648003.96	2261161.53	Картометрический метод	1.00	-
56	648028.47	2261152.00	648028.47	2261152.00	Картометрический метод	1.00	-
57	648113.44	2261095.00	648113.44	2261095.00	Картометрический метод	1.00	-
58	648137.22	2261083.87	648137.22	2261083.87	Картометрический метод	1.00	-
59	648219.04	2261055.18	648219.04	2261055.18	Картометрический метод	1.00	-
60	648271.15	2261044.61	648271.15	2261044.61	Картометрический метод	1.00	-
61	648331.72	2261032.33	648331.72	2261032.33	Картометрический метод	1.00	-
62	648339.00	2261064.00	648339.00	2261064.00	Картометрический метод	1.00	-
63	648340.40	2261065.50	648340.40	2261065.50	Картометрический метод	1.00	-
64	648344.70	2261067.90	648344.70	2261067.90	Картометрический метод	1.00	-
65	648387.50	2261088.30	648387.50	2261088.30	Картометрический метод	1.00	-
66	648389.00	2261088.80	648389.00	2261088.80	Картометрический метод	1.00	-

3. Сведения о характерных точках части (частей) границы объекта

Обозначение характерных точек части границы	Существующие координаты, м		Измененные (уточненные) координаты, м		Метод определения координат характерной точки	Средняя квадратическая погрешность положения характерной точки (Mt), м	Описание обозначения точки на местности (при наличии)
	X	Y	X	Y			
1	2	3	4	5	6	7	8
67	648391.90	2261088.40	648391.90	2261088.40	Картометрический метод	1.00	-
68	648396.70	2261087.40	648396.70	2261087.40	Картометрический метод	1.00	-
69	648399.40	2261086.60	648399.40	2261086.60	Картометрический метод	1.00	-
70	648409.00	2261095.12	648409.00	2261095.12	Картометрический метод	1.00	-
71	648424.23	2261113.29	648424.23	2261113.29	Картометрический метод	1.00	-
72	648365.41	2261157.56	648365.41	2261157.56	Картометрический метод	1.00	-
73	648398.76	2261200.45	648398.76	2261200.45	Картометрический метод	1.00	-
74	648400.59	2261197.08	648400.59	2261197.08	Картометрический метод	1.00	-
75	648416.28	2261170.08	648416.28	2261170.08	Картометрический метод	1.00	-
76	648432.57	2261182.14	648432.57	2261182.14	Картометрический метод	1.00	-
77	648451.10	2261171.80	648451.10	2261171.80	Картометрический метод	1.00	-
78	648486.30	2261191.40	648486.30	2261191.40	Картометрический метод	1.00	-
79	648476.54	2261206.49	648476.54	2261206.49	Картометрический метод	1.00	-
80	648504.20	2261221.00	648504.20	2261221.00	Картометрический метод	1.00	-
81	648490.40	2261248.10	648490.40	2261248.10	Картометрический метод	1.00	-
82	648459.70	2261232.50	648459.70	2261232.50	Картометрический метод	1.00	-
83	648458.64	2261234.19	648458.64	2261234.19	Картометрический метод	1.00	-
84	648450.08	2261229.86	648450.08	2261229.86	Картометрический метод	1.00	-
85	648440.20	2261236.34	648440.20	2261236.34	Картометрический метод	1.00	-
86	648454.26	2261242.53	648454.26	2261242.53	Картометрический метод	1.00	-
87	648429.70	2261274.40	648429.70	2261274.40	Картометрический метод	1.00	-
88	648449.65	2261288.00	648449.65	2261288.00	Картометрический метод	1.00	-
89	648474.45	2261275.35	648474.45	2261275.35	Картометрический метод	1.00	-
90	648509.31	2261273.41	648509.31	2261273.41	Картометрический метод	1.00	-
91	648529.66	2261282.02	648529.66	2261282.02	Картометрический метод	1.00	-

3. Сведения о характерных точках части (частей) границы объекта

Обозначение характерных точек части границы	Существующие координаты, м		Измененные (уточненные) координаты, м		Метод определения координат характерной точки	Средняя квадратическая погрешность положения характерной точки (Mt), м	Описание обозначения точки на местности (при наличии)
	X	Y	X	Y			
1	2	3	4	5	6	7	8
92	648526.18	2261295.79	648526.18	2261295.79	Картометрический метод	1.00	-
93	648488.85	2261318.69	648488.85	2261318.69	Картометрический метод	1.00	-
94	648431.53	2261332.25	648431.53	2261332.25	Картометрический метод	1.00	-
95	648424.60	2261355.40	648424.60	2261355.40	Картометрический метод	1.00	-
96	648376.17	2261344.66	648376.17	2261344.66	Картометрический метод	1.00	-
97	648374.46	2261346.79	648374.46	2261346.79	Картометрический метод	1.00	-
98	648364.23	2261342.86	648364.23	2261342.86	Картометрический метод	1.00	-
99	648362.70	2261348.80	648362.70	2261348.80	Картометрический метод	1.00	-
100	648360.55	2261353.35	648360.55	2261353.35	Картометрический метод	1.00	-
101	648349.70	2261346.60	648349.70	2261346.60	Картометрический метод	1.00	-
102	648345.98	2261344.35	648345.98	2261344.35	Картометрический метод	1.00	-
103	648342.81	2261340.26	648342.81	2261340.26	Картометрический метод	1.00	-
104	648332.76	2261334.25	648332.76	2261334.25	Картометрический метод	1.00	-
105	648309.84	2261326.16	648309.84	2261326.16	Картометрический метод	1.00	-
106	648306.29	2261332.66	648306.29	2261332.66	Картометрический метод	1.00	-
107	648305.75	2261338.17	648305.75	2261338.17	Картометрический метод	1.00	-
108	648327.75	2261358.86	648327.75	2261358.86	Картометрический метод	1.00	-
109	648322.90	2261363.00	648322.90	2261363.00	Картометрический метод	1.00	-
110	648341.90	2261388.90	648341.90	2261388.90	Картометрический метод	1.00	-
111	648343.02	2261389.62	648343.02	2261389.62	Картометрический метод	1.00	-
112	-	-	648337.39	2261398.42	Картометрический метод	1.00	-
113	-	-	648331.01	2261399.49	Картометрический метод	1.00	-
114	-	-	648322.99	2261406.06	Картометрический метод	1.00	-
115	-	-	648323.21	2261412.00	Картометрический метод	1.00	-
116	-	-	648312.14	2261423.29	Картометрический метод	1.00	-

3. Сведения о характерных точках части (частей) границы объекта

Обозначение характерных точек части границы	Существующие координаты, м		Измененные (уточненные) координаты, м		Метод определения координат характерной точки	Средняя квадратическая погрешность положения характерной точки (Mt), м	Описание обозначения точки на местности (при наличии)
	X	Y	X	Y			
1	2	3	4	5	6	7	8
117	-	-	648306.14	2261424.53	Картометрический метод	1.00	-
118	-	-	648303.57	2261426.37	Картометрический метод	1.00	-
119	-	-	648302.29	2261426.69	Картометрический метод	1.00	-
120	-	-	648298.65	2261427.65	Картометрический метод	1.00	-
121	-	-	648299.24	2261429.46	Картометрический метод	1.00	-
122	-	-	648298.00	2261430.30	Картометрический метод	1.00	-
123	-	-	648288.22	2261434.19	Картометрический метод	1.00	-
124	-	-	648283.44	2261434.56	Картометрический метод	1.00	-
125	-	-	648272.30	2261419.46	Картометрический метод	1.00	-
126	-	-	648270.02	2261409.87	Картометрический метод	1.00	-
127	-	-	648267.01	2261405.60	Картометрический метод	1.00	-
128	-	-	648271.49	2261402.65	Картометрический метод	1.00	-
129	-	-	648263.69	2261390.07	Картометрический метод	1.00	-
130	-	-	648256.49	2261406.17	Картометрический метод	1.00	-
131	-	-	648255.32	2261423.38	Картометрический метод	1.00	-
132	-	-	648274.17	2261469.52	Картометрический метод	1.00	-
133	-	-	648242.50	2261517.70	Картометрический метод	1.00	-
134	-	-	648253.80	2261525.80	Картометрический метод	1.00	-
135	-	-	648264.30	2261539.00	Картометрический метод	1.00	-
136	-	-	648274.80	2261551.30	Картометрический метод	1.00	-
137	-	-	648287.90	2261560.50	Картометрический метод	1.00	-
138	-	-	648295.01	2261564.39	Картометрический метод	1.00	-
1	648288.87	2261573.06	648288.87	2261573.06	Картометрический метод	1.00	-
139	-	-	647811.24	2261384.89	Картометрический метод	1.00	-
140	-	-	647807.85	2261387.75	Картометрический метод	1.00	-

3. Сведения о характерных точках части (частей) границы объекта

Обозначение характерных точек части границы	Существующие координаты, м		Измененные (уточненные) координаты, м		Метод определения координат характерной точки	Средняя квадратическая погрешность положения характерной точки (Mt), м	Описание обозначения точки на местности (при наличии)
	X	Y	X	Y			
1	2	3	4	5	6	7	8
141	-	-	647804.94	2261384.31	Картометрический метод	1.00	-
142	-	-	647808.34	2261381.45	Картометрический метод	1.00	-
139	-	-	647811.24	2261384.89	Картометрический метод	1.00	-
143	-	-	647801.94	2261404.02	Картометрический метод	1.00	-
144	-	-	647798.92	2261406.31	Картометрический метод	1.00	-
145	-	-	647796.63	2261403.30	Картометрический метод	1.00	-
146	-	-	647799.65	2261401.01	Картометрический метод	1.00	-
143	-	-	647801.94	2261404.02	Картометрический метод	1.00	-

ОПИСАНИЕ МЕСТОПОЛОЖЕНИЯ ГРАНИЦ
д. Малое Романово

(наименование объекта)

План границ объекта

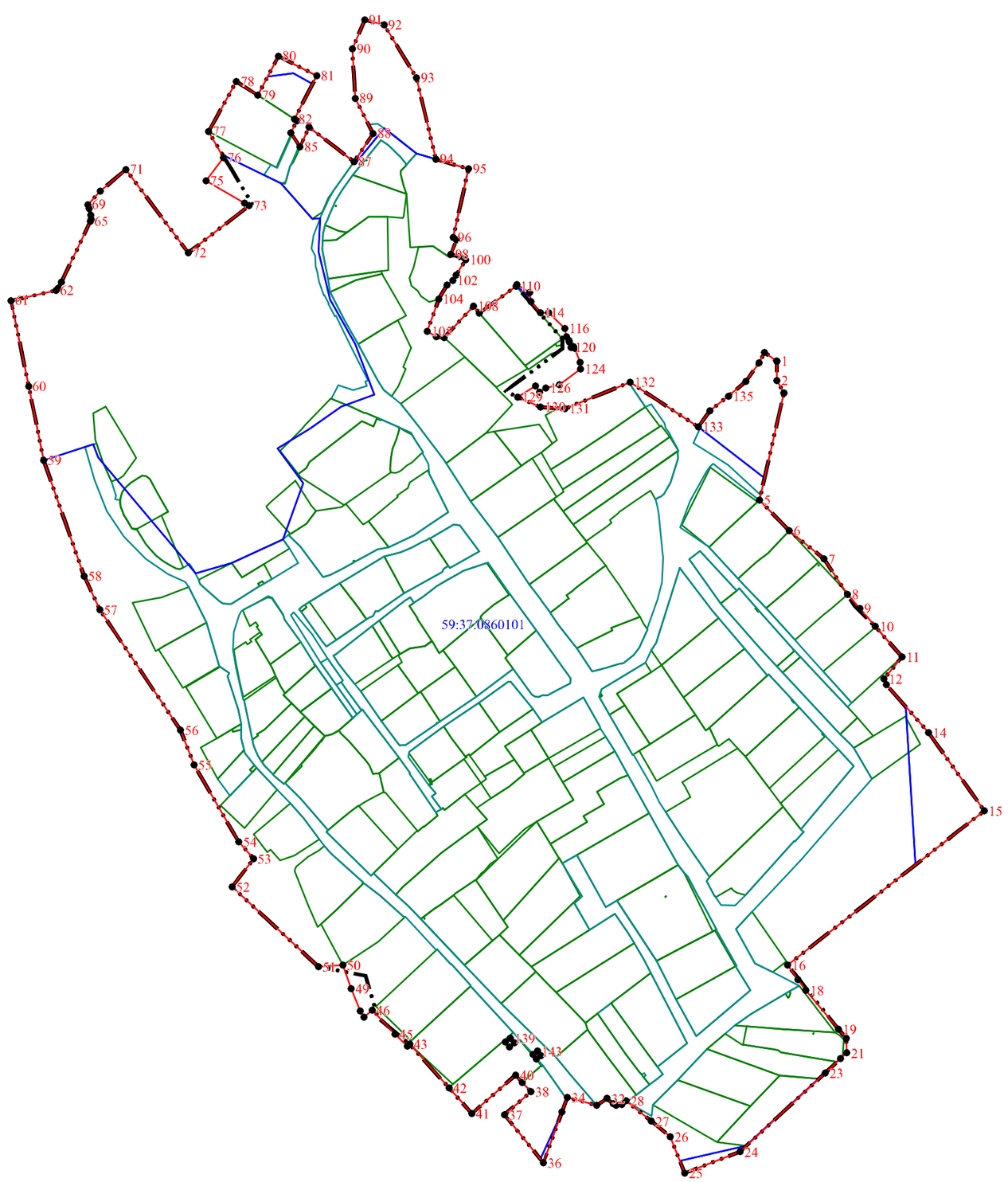

Используемые условные знаки и обозначения:

- существующая часть границы населенного пункта
- вновь образованная часть границы населенного пункта
- 59:37:0860101 - граница и номер кадастрового квартала
- граница земельного участка внесенного в ЕГРН
- 1 - поворотная точка существующей границы населенного пункта

Подпись _____ Л.П. Рыкалина 23 марта 2023 г.

Место для оттиска печати (при наличии) лица, составившего описание местоположения границ объекта

ОПИСАНИЕ МЕСТОПОЛОЖЕНИЯ ГРАНИЦ

д. Малютина

(наименование объекта, местоположение границ которого описано (далее - объект)

Раздел 1

Сведения об объекте

№ п/п	Характеристики объекта	Описание характеристик
1	2	3
1.	Местоположение объекта	Пермский край, муниципальное образование "Город Березники", д. Малютина
2.	Площадь объекта +/- величина погрешности определения площади (Р +/- Дельта Р)	108554 +/- 115 м2
3.	Иные характеристики объекта	-

Раздел 2

Сведения о местоположении границ объекта

1. Система координат	МСК-59, зона 2				
2. Сведения о характерных точках границ объекта					
Обозначение характерных точек границ	Координаты, м		Метод определения координат характерной точки	Средняя квадрати-ческая погрешность положения характерной точки (Mt), м	Описание обозначения точки на местности (при наличии)
	X	Y			
1	2	3	4	5	6
-	-	-	-	-	-
3. Сведения о характерных точках части (частей) границы объекта					
Обозначение характерных точек части границы	Координаты, м		Метод определения координат характерной точки	Средняя квадрати-ческая погрешность положения характерной точки (Mt), м	Описание обозначения точки на местности (при наличии)
	X	Y			
1	2	3	4	5	6
Часть N 1					
1	683380.45	2251764.26	Аналитический метод	0.10	-
2	683423.58	2251778.38	Аналитический метод	0.10	-
3	683516.49	2251849.37	Аналитический метод	0.10	-
4	683573.00	2251804.39	Аналитический метод	0.10	-
5	683600.43	2251740.97	Аналитический метод	0.10	-
6	683606.86	2251727.18	Аналитический метод	0.10	-
7	683628.80	2251696.59	Аналитический метод	0.10	-
8	683641.62	2251678.73	Аналитический метод	0.10	-
9	683678.70	2251651.80	Аналитический метод	0.10	-

10	683699.60	2251639.50	Аналитический метод	0.10	-
11	683719.40	2251664.90	Аналитический метод	0.10	-
12	683730.96	2251691.31	Аналитический метод	0.10	-
13	683742.22	2251722.53	Аналитический метод	0.10	-
14	683746.13	2251716.04	Аналитический метод	0.10	-
15	683757.47	2251710.82	Аналитический метод	0.10	-
16	683775.51	2251708.04	Аналитический метод	0.10	-
17	683797.03	2251688.53	Аналитический метод	0.10	-
18	683828.45	2251675.71	Аналитический метод	0.10	-
19	683846.81	2251680.90	Аналитический метод	0.10	-
20	683853.51	2251680.90	Аналитический метод	0.10	-
21	683858.53	2251680.72	Аналитический метод	0.10	-
22	683861.13	2251698.75	Аналитический метод	0.10	-
23	683862.43	2251702.83	Аналитический метод	0.10	-
24	683865.69	2251703.95	Аналитический метод	0.10	-
25	683907.70	2251694.28	Аналитический метод	0.10	-
26	683911.98	2251695.41	Аналитический метод	0.10	-
27	683925.34	2251706.59	Аналитический метод	0.10	-
28	683952.84	2251722.94	Аналитический метод	0.10	-
29	683978.10	2251784.98	Аналитический метод	0.10	-
30	684056.59	2251798.64	Аналитический метод	0.10	-
31	684094.33	2251813.48	Аналитический метод	0.10	-
32	684088.76	2251846.89	Аналитический метод	0.10	-
33	683979.60	2251834.02	Аналитический метод	0.10	-
34	683914.95	2251852.22	Аналитический метод	0.10	-
35	683886.81	2251859.84	Аналитический метод	0.10	-
36	683851.37	2251869.09	Аналитический метод	0.10	-
37	683842.64	2251869.09	Аналитический метод	0.10	-
38	683814.98	2251892.58	Аналитический метод	0.10	-

39	683829.85	2251907.25	Аналитический метод	0.10	-
40	683795.01	2251947.34	Аналитический метод	0.10	-
41	683778.65	2251947.54	Аналитический метод	0.10	-
42	683705.33	2251968.35	Аналитический метод	0.10	-
43	683738.81	2251925.62	Аналитический метод	0.10	-
44	683732.12	2251911.14	Аналитический метод	0.10	-
45	683724.47	2251903.60	Аналитический метод	0.10	-
46	683699.43	2251928.13	Аналитический метод	0.10	-
47	683675.20	2251952.31	Аналитический метод	0.10	-
48	683668.87	2251955.28	Аналитический метод	0.10	-
49	683655.04	2251954.18	Аналитический метод	0.10	-
50	683580.82	2251903.23	Аналитический метод	0.10	-
51	683536.30	2251930.00	Аналитический метод	0.10	-
52	683503.59	2251953.81	Аналитический метод	0.10	-
53	683487.61	2251939.32	Аналитический метод	0.10	-
54	683494.29	2251922.22	Аналитический метод	0.10	-
55	683483.29	2251895.47	Аналитический метод	0.10	-
56	683453.18	2251864.99	Аналитический метод	0.10	-
57	683408.28	2251822.34	Аналитический метод	0.10	-
58	683380.45	2251815.95	Аналитический метод	0.10	-
1	683380.45	2251764.26	Аналитический метод	0.10	-
Часть N 2					
59	683369.30	2251985.47	Аналитический метод	0.10	-
60	683347.78	2251996.49	Аналитический метод	0.10	-
61	683328.23	2252001.74	Аналитический метод	0.10	-
62	683324.71	2251990.42	Аналитический метод	0.10	-
63	683314.52	2251982.84	Аналитический метод	0.10	-
64	683307.17	2251964.05	Аналитический метод	0.10	-
65	683302.33	2251943.57	Аналитический метод	0.10	-
66	683328.73	2251940.86	Аналитический метод	0.10	-

67	683338.50	2251939.10	Аналитический метод	0.10	-
68	683347.51	2251919.07	Аналитический метод	0.10	-
69	683357.02	2251921.82	Аналитический метод	0.10	-
70	683365.79	2251928.08	Аналитический метод	0.10	-
71	683369.54	2251930.09	Аналитический метод	0.10	-
72	683396.10	2251952.13	Аналитический метод	0.10	-
73	683401.85	2251955.63	Аналитический метод	0.10	-
74	683404.61	2251968.66	Аналитический метод	0.10	-
59	683369.30	2251985.47	Аналитический метод	0.10	-

Раздел 3

Сведения о местоположении измененных (уточненных) границ объекта

1. Система координат							
2. Сведения о характерных точках границ объекта							
Обозначение характерных точек границ	Существующие координаты, м		Измененные (уточненные) координаты, м		Метод определения координат характерной точки	Средняя квадрати-ческая погрешность положения характерной точки (Mt), м	Описание обозначения точки на местности (при наличии)
	X	Y	X	Y			
1	2	3	4	5	6	7	8
-	-	-	-	-	-	-	-
3. Сведения о характерных точках части (частей) границы объекта							
Обозначение характерных точек части границы	Существующие координаты, м		Измененные (уточненные) координаты, м		Метод определения координат характерной точки	Средняя квадрати-ческая погрешность положения характерной точки (Mt), м	Описание обозначения точки на местности (при наличии)
	X	Y	X	Y			
1	2	3	4	5	6	7	8
Часть N 1							
-	-	-	-	-	-	-	-

Раздел 4

План границ объекта



Масштаб 1:5 000

Граница населенного пункта

Поворотные точки границы

Границы кадастровых кварталов

Границы земельных участков

Подпись _____ Дата "06" июля 2021 г.

«Гипрогорпроект»

ГРАФИЧЕСКОЕ ОПИСАНИЕ
местоположения границ населенных пунктов, территориальных зон, особо охраняемых природных территорий, зон с особыми условиями использования территории

деревня Мостовая Пермский край

(наименование объекта, местоположение границ которого описано (далее - объект))

Раздел 1

Сведения об объекте

№ п/п	Характеристики объекта	Описание характеристик
1	2	3
1.	Местоположение объекта	Пермский край, деревня Мостовая
2.	Площадь объекта +/- величина погрешности определения площади (Р +/- Дельта Р)	112281 +/- 1173 м²
3.	Иные характеристики объекта	-

Раздел 2

Сведения о местоположении границ объекта

1. Система координат -

2. Сведения о характерных точках границ объекта

Обозначение характерных точек границ	Координаты, м		Метод определения координат характерной точки	Средняя квадратическая погрешность положения характерной точки (Mt), м	Описание обозначения точки на местности (при наличии)
	X	Y			
1	2	3	4	5	6
-	-	-	-	-	-

3. Сведения о характерных точках части (частей) границы объекта

Обозначение характерных точек части границы	Координаты, м		Метод определения координат характерной точки	Средняя квадратическая погрешность положения характерной точки (Mt), м	Описание обозначения точки на местности (при наличии)
	X	Y			
1	2	3	4	5	6
-	-	-	-	-	-

Раздел 3

Сведения о местоположении измененных (уточненных) границ объекта

1. Система координат МСК-59, зона 2

2. Сведения о характерных точках границ объекта

Обозначение характерных точек границ	Существующие координаты, м		Измененные (уточненные) координаты, м		Метод определения координат характерной точки	Средняя квадратическая погрешность положения характерной точки (Mt), м	Описание обозначения точки на местности (при наличии)
	X	Y	X	Y			
1	2	3	4	5	6	7	8
-	-	-	-	-	-	-	

3. Сведения о характерных точках части (частей) границы объекта

Обозначение характерных точек части границы	Существующие координаты, м		Измененные (уточненные) координаты, м		Метод определения координат характерной точки	Средняя квадратическая погрешность положения характерной точки (Mt), м	Описание обозначения точки на местности (при наличии)
	X	Y	X	Y			
1	2	3	4	5	6	7	8
Часть 1							
1	677632.52	2224081.67	677632.52	2224081.67	Картометрический метод	1.00	-
2	677605.92	2224113.84	677605.92	2224113.84	Картометрический метод	1.00	-
3	677561.03	2224070.36	677561.03	2224070.36	Картометрический метод	1.00	-
4	677525.95	2224033.80	677525.95	2224033.80	Картометрический метод	1.00	-
5	677399.69	2223841.92	677399.69	2223841.92	Картометрический метод	1.00	-
6	677369.00	2223794.86	677369.00	2223794.86	Картометрический метод	1.00	-
7	677317.54	2223745.64	677317.54	2223745.64	Картометрический метод	1.00	-
8	677332.45	2223720.92	677332.45	2223720.92	Картометрический метод	1.00	-
9	677343.16	2223699.13	677343.16	2223699.13	Картометрический метод	1.00	-
10	677346.48	2223692.38	677346.48	2223692.38	Картометрический метод	1.00	-
11	677360.91	2223657.93	677360.91	2223657.93	Картометрический метод	1.00	-
12	677370.88	2223631.59	677370.88	2223631.59	Картометрический метод	1.00	-
13	677427.84	2223677.83	677427.84	2223677.83	Картометрический метод	1.00	-
14	677431.83	2223677.34	677431.83	2223677.34	Картометрический метод	1.00	-
15	677444.55	2223680.90	677444.55	2223680.90	Картометрический метод	1.00	-
16	677461.02	2223686.05	677461.02	2223686.05	Картометрический метод	1.00	-

3. Сведения о характерных точках части (частей) границы объекта

Обозначение характерных точек части границы	Существующие координаты, м		Измененные (уточненные) координаты, м		Метод определения координат характерной точки	Средняя квадратическая погрешность положения характерной точки (Mt), м	Описание обозначения точки на местности (при наличии)
	X	Y	X	Y			
1	2	3	4	5	6	7	8
17	677476.66	2223693.23	677476.66	2223693.23	Картометрический метод	1.00	-
18	677489.89	2223699.59	677489.89	2223699.59	Картометрический метод	1.00	-
19	677503.70	2223708.74	677503.70	2223708.74	Картометрический метод	1.00	-
20	677522.55	2223720.24	677522.55	2223720.24	Картометрический метод	1.00	-
21	677554.72	2223735.41	677554.72	2223735.41	Картометрический метод	1.00	-
22	677595.02	2223752.83	677595.02	2223752.83	Картометрический метод	1.00	-
23	677628.34	2223770.82	677628.34	2223770.82	Картометрический метод	1.00	-
24	677658.35	2223788.36	677658.35	2223788.36	Картометрический метод	1.00	-
25	677675.12	2223797.24	677675.12	2223797.24	Картометрический метод	1.00	-
26	677678.80	2223800.82	677678.80	2223800.82	Картометрический метод	1.00	-
27	677681.19	2223804.36	677681.19	2223804.36	Картометрический метод	1.00	-
28	677682.44	2223807.06	677682.44	2223807.06	Картометрический метод	1.00	-
29	677686.44	2223820.90	677686.44	2223820.90	Картометрический метод	1.00	-
30	677687.96	2223828.44	677687.96	2223828.44	Картометрический метод	1.00	-
31	677687.19	2223833.69	677687.19	2223833.69	Картометрический метод	1.00	-
32	677686.20	2223836.69	677686.20	2223836.69	Картометрический метод	1.00	-
33	677681.52	2223845.42	677681.52	2223845.42	Картометрический метод	1.00	-
34	677650.94	2223884.40	677650.94	2223884.40	Картометрический метод	1.00	-
35	677637.04	2223906.44	677637.04	2223906.44	Картометрический метод	1.00	-
36	677625.42	2223924.73	677625.42	2223924.73	Картометрический метод	1.00	-
37	677616.10	2223936.20	677616.10	2223936.20	Картометрический метод	1.00	-
38	677620.58	2223938.29	677620.58	2223938.29	Картометрический метод	1.00	-
39	677630.02	2223942.86	677630.02	2223942.86	Картометрический метод	1.00	-
40	677644.87	2223957.34	677644.87	2223957.34	Картометрический метод	1.00	-
41	677670.34	2223981.75	677670.34	2223981.75	Картометрический метод	1.00	-

3. Сведения о характерных точках части (частей) границы объекта

Обозначение характерных точек части границы	Существующие координаты, м		Измененные (уточненные) координаты, м		Метод определения координат характерной точки	Средняя квадратическая погрешность положения характерной точки (Mt), м	Описание обозначения точки на местности (при наличии)
	X	Y	X	Y			
1	2	3	4	5	6	7	8
42	677694.02	2224002.74	677694.02	2224002.74	Картометрический метод	1.00	-
43	677670.88	2224030.30	677670.88	2224030.30	Картометрический метод	1.00	-
44	677660.50	2224044.20	677660.50	2224044.20	Картометрический метод	1.00	-
1	677632.52	2224081.67	677632.52	2224081.67	Картометрический метод	1.00	-
45	677352.93	2223711.42	677352.93	2223711.42	Картометрический метод	1.00	-
46	677351.03	2223714.69	677351.03	2223714.69	Картометрический метод	1.00	-
47	677354.30	2223716.59	677354.30	2223716.59	Картометрический метод	1.00	-
48	677356.20	2223713.32	677356.20	2223713.32	Картометрический метод	1.00	-
45	677352.93	2223711.42	677352.93	2223711.42	Картометрический метод	1.00	-
49	677362.04	2223713.39	677362.04	2223713.39	Картометрический метод	1.00	-
50	677358.35	2223712.83	677358.35	2223712.83	Картометрический метод	1.00	-
51	677357.79	2223716.53	677357.79	2223716.53	Картометрический метод	1.00	-
52	677361.49	2223717.08	677361.49	2223717.08	Картометрический метод	1.00	-
49	677362.04	2223713.39	677362.04	2223713.39	Картометрический метод	1.00	-
53	677376.44	2223651.70	677376.44	2223651.70	Картометрический метод	1.00	-
54	677375.72	2223653.60	677375.72	2223653.60	Картометрический метод	1.00	-
55	677377.60	2223654.31	677377.60	2223654.31	Картометрический метод	1.00	-
56	677378.33	2223652.43	677378.33	2223652.43	Картометрический метод	1.00	-
53	677376.44	2223651.70	677376.44	2223651.70	Картометрический метод	1.00	-
57	677186.55	2224027.53	677186.55	2224027.53	Картометрический метод	1.00	-
58	677123.89	2224067.29	677123.89	2224067.29	Картометрический метод	1.00	-
59	677107.73	2224041.82	677107.73	2224041.82	Картометрический метод	1.00	-
60	677075.97	2223993.66	677075.97	2223993.66	Картометрический метод	1.00	-
61	677063.28	2223999.08	677063.28	2223999.08	Картометрический метод	1.00	-
62	677035.45	2224011.16	677035.45	2224011.16	Картометрический метод	1.00	-

3. Сведения о характерных точках части (частей) границы объекта

Обозначение характерных точек части границы	Существующие координаты, м		Измененные (уточненные) координаты, м		Метод определения координат характерной точки	Средняя квадратическая погрешность положения характерной точки (Mt), м	Описание обозначения точки на местности (при наличии)
	X	Y	X	Y			
1	2	3	4	5	6	7	8
63	677022.63	2224016.71	677022.63	2224016.71	Картометрический метод	1.00	-
64	676999.39	2224027.35	676999.39	2224027.35	Картометрический метод	1.00	-
65	676959.58	2224045.83	676959.58	2224045.83	Картометрический метод	1.00	-
66	676943.23	2224021.29	676943.23	2224021.29	Картометрический метод	1.00	-
67	676923.29	2223997.61	676923.29	2223997.61	Картометрический метод	1.00	-
68	676938.76	2223989.89	676938.76	2223989.89	Картометрический метод	1.00	-
69	676976.84	2223972.80	676976.84	2223972.80	Картометрический метод	1.00	-
70	677012.07	2223955.31	677012.07	2223955.31	Картометрический метод	1.00	-
71	677054.75	2223935.94	677054.75	2223935.94	Картометрический метод	1.00	-
72	677080.07	2223923.74	677080.07	2223923.74	Картометрический метод	1.00	-
73	677111.03	2223908.03	677111.03	2223908.03	Картометрический метод	1.00	-
74	677147.14	2223891.19	677147.14	2223891.19	Картометрический метод	1.00	-
75	-	-	677172.93	2223878.52	Картометрический метод	1.00	-
76	-	-	677199.24	2223864.99	Картометрический метод	1.00	-
77	-	-	677222.52	2223849.01	Картометрический метод	1.00	-
78	-	-	677223.10	2223848.53	Картометрический метод	1.00	-
79	-	-	677223.33	2223853.22	Картометрический метод	1.00	-
80	-	-	677221.85	2223850.97	Картометрический метод	1.00	-
81	-	-	677218.70	2223853.04	Картометрический метод	1.00	-
82	-	-	677220.77	2223856.19	Картометрический метод	1.00	-
83	-	-	677223.39	2223854.47	Картометрический метод	1.00	-
84	-	-	677223.49	2223856.56	Картометрический метод	1.00	-
85	-	-	677220.94	2223874.02	Картометрический метод	1.00	-
86	-	-	677215.28	2223903.79	Картометрический метод	1.00	-
87	-	-	677210.71	2223925.84	Картометрический метод	1.00	-

3. Сведения о характерных точках части (частей) границы объекта

Обозначение характерных точек части границы	Существующие координаты, м		Измененные (уточненные) координаты, м		Метод определения координат характерной точки	Средняя квадратическая погрешность положения характерной точки (Mt), м	Описание обозначения точки на местности (при наличии)
	X	Y	X	Y			
1	2	3	4	5	6	7	8
88	-	-	677205.32	2223947.34	Картометрический метод	1.00	-
89	-	-	677200.17	2223972.24	Картометрический метод	1.00	-
90	-	-	677200.75	2223987.86	Картометрический метод	1.00	-
91	-	-	677198.08	2223994.88	Картометрический метод	1.00	-
92	-	-	677191.40	2224003.14	Картометрический метод	1.00	-
93	-	-	677189.82	2224007.27	Картометрический метод	1.00	-
57	677186.55	2224027.53	677186.55	2224027.53	Картометрический метод	1.00	-
94	-	-	676953.49	2223995.24	Картометрический метод	1.00	-
95	-	-	676950.11	2223996.94	Картометрический метод	1.00	-
96	-	-	676951.80	2224000.31	Картометрический метод	1.00	-
97	-	-	676955.18	2223998.62	Картометрический метод	1.00	-
94	-	-	676953.49	2223995.24	Картометрический метод	1.00	-
98	-	-	677167.99	2223881.05	Картометрический метод	1.00	-
99	-	-	677166.21	2223882.00	Картометрический метод	1.00	-
100	-	-	677167.16	2223883.79	Картометрический метод	1.00	-
101	-	-	677168.95	2223882.84	Картометрический метод	1.00	-
98	-	-	677167.99	2223881.05	Картометрический метод	1.00	-
102	-	-	677060.53	2223938.73	Картометрический метод	1.00	-
103	-	-	677058.74	2223939.69	Картометрический метод	1.00	-
104	-	-	677059.69	2223941.46	Картометрический метод	1.00	-
105	-	-	677061.48	2223940.51	Картометрический метод	1.00	-
102	-	-	677060.53	2223938.73	Картометрический метод	1.00	-
106	-	-	677006.79	2223967.57	Картометрический метод	1.00	-
107	-	-	677005.01	2223968.52	Картометрический метод	1.00	-
108	-	-	677005.97	2223970.31	Картометрический метод	1.00	-

3. Сведения о характерных точках части (частей) границы объекта

Обозначение характерных точек части границы	Существующие координаты, м		Измененные (уточненные) координаты, м		Метод определения координат характерной точки	Средняя квадратическая погрешность положения характерной точки (Mt), м	Описание обозначения точки на местности (при наличии)
	X	Y	X	Y			
1	2	3	4	5	6	7	8
109	-	-	677007.74	2223969.36	Картометрический метод	1.00	-
106	-	-	677006.79	2223967.57	Картометрический метод	1.00	-
110	-	-	677114.26	2223909.90	Картометрический метод	1.00	-
111	-	-	677112.48	2223910.85	Картометрический метод	1.00	-
112	-	-	677113.43	2223912.63	Картометрический метод	1.00	-
113	-	-	677115.21	2223911.67	Картометрический метод	1.00	-
110	-	-	677114.26	2223909.90	Картометрический метод	1.00	-

ОПИСАНИЕ МЕСТОПОЛОЖЕНИЯ ГРАНИЦ
д. Мостовая

(наименование объекта)

План границ объекта

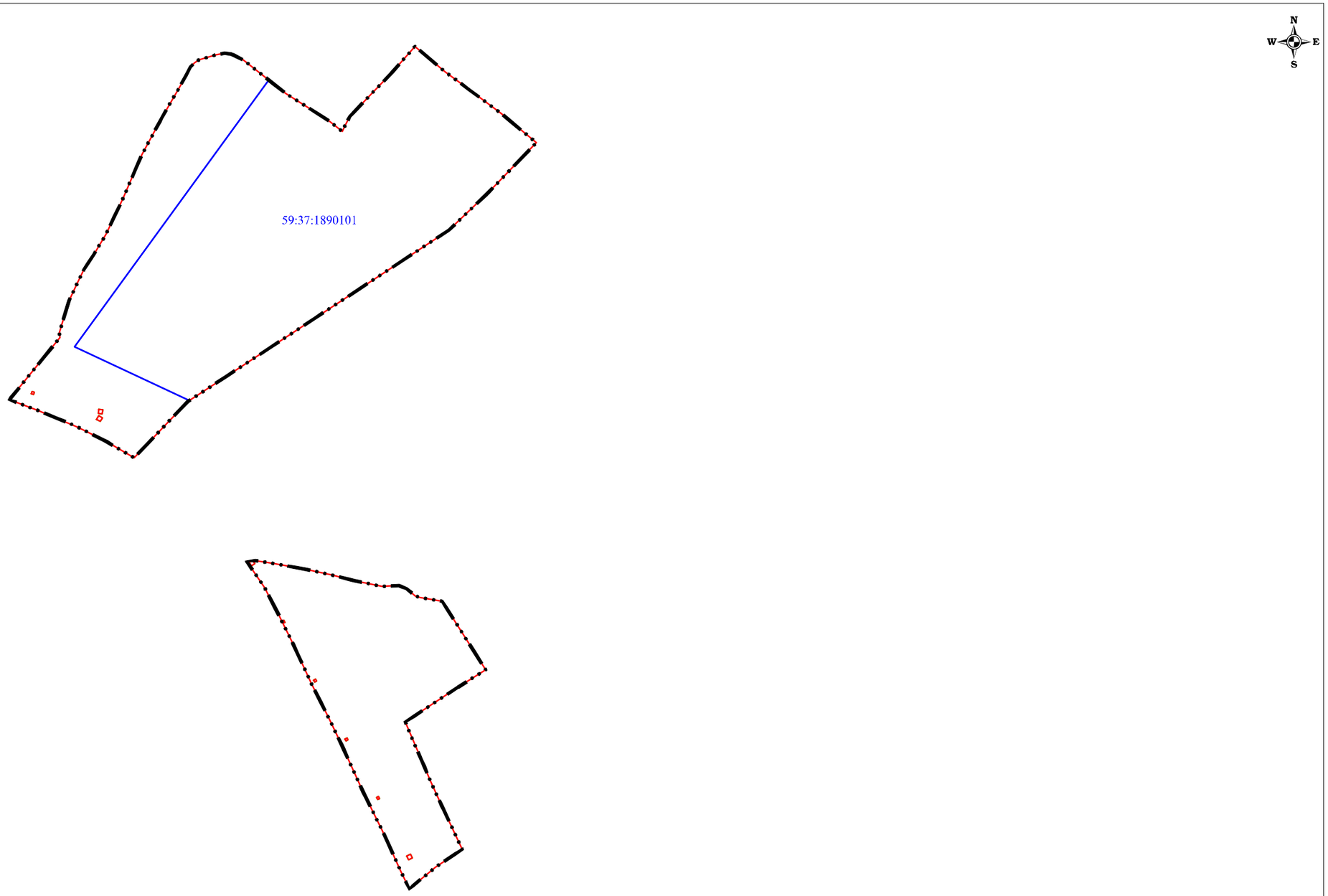

Используемые условные знаки и обозначения:

- существующая часть границы населенного пункта
- вновь образованная часть границы населенного пункта
- 59:37:0080101 - граница и номер кадастрового квартала
- граница земельного участка внесенного в ЕГРН
- 1 - поворотная точка существующей границы населенного пункта

Подпись _____ Л.П. Рыкалина 23 марта 2023 г.

Место для оттиска печати (при наличии) лица, составившего описание местоположения границ объекта

ГРАФИЧЕСКОЕ ОПИСАНИЕ
местоположения границ населенных пунктов, территориальных зон, особо охраняемых природных территорий, зон с особыми условиями использования территории

деревня Мыслы Пермский край

(наименование объекта, местоположение границ которого описано (далее - объект))

Раздел 1

Сведения об объекте

№ п/п	Характеристики объекта	Описание характеристик
1	2	3
1.	Местоположение объекта	Пермский край, деревня Мыслы
2.	Площадь объекта +/- величина погрешности определения площади (Р +/- Дельта Р)	182763 +/- 1496 м²
3.	Иные характеристики объекта	-

Раздел 2

Сведения о местоположении границ объекта

1. Система координат -

2. Сведения о характерных точках границ объекта

Обозначение характерных точек границ	Координаты, м		Метод определения координат характерной точки	Средняя квадратическая погрешность положения характерной точки (Mt), м	Описание обозначения точки на местности (при наличии)
	X	Y			
1	2	3	4	5	6
-	-	-	-	-	-

3. Сведения о характерных точках части (частей) границы объекта

Обозначение характерных точек части границы	Координаты, м		Метод определения координат характерной точки	Средняя квадратическая погрешность положения характерной точки (Mt), м	Описание обозначения точки на местности (при наличии)
	X	Y			
1	2	3	4	5	6
-	-	-	-	-	-

Раздел 3

Сведения о местоположении измененных (уточненных) границ объекта

1. Система координат МСК-59, зона 2

2. Сведения о характерных точках границ объекта

Обозначение характерных точек границ	Существующие координаты, м		Измененные (уточненные) координаты, м		Метод определения координат характерной точки	Средняя квадратическая погрешность положения характерной точки (Mt), м	Описание обозначения точки на местности (при наличии)
	X	Y	X	Y			
1	2	3	4	5	6	7	8
-	-	-	-	-	-	-	

3. Сведения о характерных точках части (частей) границы объекта

Обозначение характерных точек части границы	Существующие координаты, м		Измененные (уточненные) координаты, м		Метод определения координат характерной точки	Средняя квадратическая погрешность положения характерной точки (Mt), м	Описание обозначения точки на местности (при наличии)
	X	Y	X	Y			
1	2	3	4	5	6	7	8
Часть 1							
1	683494.69	2240022.82	683494.69	2240022.82	Картометрический метод	1.00	-
2	683513.61	2240020.94	683513.61	2240020.94	Картометрический метод	1.00	-
3	683542.19	2240021.73	683542.19	2240021.73	Картометрический метод	1.00	-
4	683548.96	2240019.79	683548.96	2240019.79	Картометрический метод	1.00	-
5	683568.70	2240021.82	683568.70	2240021.82	Картометрический метод	1.00	-
6	683583.34	2240019.78	683583.34	2240019.78	Картометрический метод	1.00	-
7	683601.41	2240015.97	683601.41	2240015.97	Картометрический метод	1.00	-
8	683607.57	2240013.86	683607.57	2240013.86	Картометрический метод	1.00	-
9	683616.72	2240002.82	683616.72	2240002.82	Картометрический метод	1.00	-
10	683640.61	2239969.60	683640.61	2239969.60	Картометрический метод	1.00	-
11	683672.05	2239924.91	683672.05	2239924.91	Картометрический метод	1.00	-
12	683695.61	2239890.96	683695.61	2239890.96	Картометрический метод	1.00	-
13	683718.11	2239856.92	683718.11	2239856.92	Картометрический метод	1.00	-
14	683740.35	2239823.99	683740.35	2239823.99	Картометрический метод	1.00	-
15	683766.51	2239783.98	683766.51	2239783.98	Картометрический метод	1.00	-
16	683774.70	2239767.40	683774.70	2239767.40	Картометрический метод	1.00	-

3. Сведения о характерных точках части (частей) границы объекта

Обозначение характерных точек части границы	Существующие координаты, м		Измененные (уточненные) координаты, м		Метод определения координат характерной точки	Средняя квадратическая погрешность положения характерной точки (Mt), м	Описание обозначения точки на местности (при наличии)
	X	Y	X	Y			
1	2	3	4	5	6	7	8
17	683779.70	2239747.19	683779.70	2239747.19	Картометрический метод	1.00	-
18	683785.54	2239718.42	683785.54	2239718.42	Картометрический метод	1.00	-
19	683776.90	2239717.90	683776.90	2239717.90	Картометрический метод	1.00	-
20	683758.80	2239714.50	683758.80	2239714.50	Картометрический метод	1.00	-
21	683616.91	2239887.62	683616.91	2239887.62	Картометрический метод	1.00	-
22	683540.24	2239779.31	683540.24	2239779.31	Картометрический метод	1.00	-
23	683611.50	2239699.20	683611.50	2239699.20	Картометрический метод	1.00	-
24	683569.30	2239691.30	683569.30	2239691.30	Картометрический метод	1.00	-
25	683532.60	2239682.90	683532.60	2239682.90	Картометрический метод	1.00	-
26	683405.70	2239648.90	683405.70	2239648.90	Картометрический метод	1.00	-
27	683339.60	2239631.60	683339.60	2239631.60	Картометрический метод	1.00	-
28	683312.20	2239625.00	683312.20	2239625.00	Картометрический метод	1.00	-
29	683266.00	2239618.00	683266.00	2239618.00	Картометрический метод	1.00	-
30	683244.90	2239615.70	683244.90	2239615.70	Картометрический метод	1.00	-
31	683206.50	2239617.80	683206.50	2239617.80	Картометрический метод	1.00	-
32	683164.70	2239624.40	683164.70	2239624.40	Картометрический метод	1.00	-
33	683129.80	2239631.50	683129.80	2239631.50	Картометрический метод	1.00	-
34	683088.10	2239643.34	683088.10	2239643.34	Картометрический метод	1.00	-
35	683143.80	2239647.60	683143.80	2239647.60	Картометрический метод	1.00	-
36	683138.33	2239672.08	683138.33	2239672.08	Картометрический метод	1.00	-
37	683184.40	2239685.16	683184.40	2239685.16	Картометрический метод	1.00	-
38	683183.64	2239705.38	683183.64	2239705.38	Картометрический метод	1.00	-
39	683179.28	2239712.22	683179.28	2239712.22	Картометрический метод	1.00	-
40	683169.24	2239727.99	683169.24	2239727.99	Картометрический метод	1.00	-
41	683238.29	2239757.60	683238.29	2239757.60	Картометрический метод	1.00	-

3. Сведения о характерных точках части (частей) границы объекта

Обозначение характерных точек части границы	Существующие координаты, м		Измененные (уточненные) координаты, м		Метод определения координат характерной точки	Средняя квадратическая погрешность положения характерной точки (Mt), м	Описание обозначения точки на местности (при наличии)
	X	Y	X	Y			
1	2	3	4	5	6	7	8
42	683238.30	2239757.60	683238.30	2239757.60	Картометрический метод	1.00	-
43	683247.10	2239745.80	683247.10	2239745.80	Картометрический метод	1.00	-
44	683275.50	2239754.00	683275.50	2239754.00	Картометрический метод	1.00	-
45	683281.87	2239789.18	683281.87	2239789.18	Картометрический метод	1.00	-
46	683369.01	2239760.14	683369.01	2239760.14	Картометрический метод	1.00	-
47	683414.26	2239758.55	683414.26	2239758.55	Картометрический метод	1.00	-
48	683430.06	2239771.46	683430.06	2239771.46	Картометрический метод	1.00	-
49	683434.10	2239776.01	683434.10	2239776.01	Картометрический метод	1.00	-
1	683494.69	2240022.82	683494.69	2240022.82	Картометрический метод	1.00	-
50	683220.96	2239724.63	683220.96	2239724.63	Картометрический метод	1.00	-
51	683224.73	2239724.43	683224.73	2239724.43	Картометрический метод	1.00	-
52	683224.54	2239720.66	683224.54	2239720.66	Картометрический метод	1.00	-
53	683220.77	2239720.86	683220.77	2239720.86	Картометрический метод	1.00	-
50	683220.96	2239724.63	683220.96	2239724.63	Картометрический метод	1.00	-
54	683232.48	2239732.36	683232.48	2239732.36	Картометрический метод	1.00	-
55	683234.73	2239729.38	683234.73	2239729.38	Картометрический метод	1.00	-
56	683231.76	2239727.13	683231.76	2239727.13	Картометрический метод	1.00	-
57	683229.50	2239730.10	683229.50	2239730.10	Картометрический метод	1.00	-
54	683232.48	2239732.36	683232.48	2239732.36	Картометрический метод	1.00	-
58	683191.72	2239683.75	683191.72	2239683.75	Картометрический метод	1.00	-
59	683193.32	2239682.53	683193.32	2239682.53	Картометрический метод	1.00	-
60	683192.10	2239680.91	683192.10	2239680.91	Картометрический метод	1.00	-
61	683190.48	2239682.14	683190.48	2239682.14	Картометрический метод	1.00	-
58	683191.72	2239683.75	683191.72	2239683.75	Картометрический метод	1.00	-
62	683160.87	2239643.43	683160.87	2239643.43	Картометрический метод	1.00	-

3. Сведения о характерных точках части (частей) границы объекта

Обозначение характерных точек части границы	Существующие координаты, м		Измененные (уточненные) координаты, м		Метод определения координат характерной точки	Средняя квадратическая погрешность положения характерной точки (Mt), м	Описание обозначения точки на местности (при наличии)
	X	Y	X	Y			
1	2	3	4	5	6	7	8
63	683162.47	2239642.21	683162.47	2239642.21	Картометрический метод	1.00	-
64	683161.24	2239640.60	683161.24	2239640.60	Картометрический метод	1.00	-
65	683159.64	2239641.83	683159.64	2239641.83	Картометрический метод	1.00	-
62	683160.87	2239643.43	683160.87	2239643.43	Картометрический метод	1.00	-
66	683758.39	2239694.68	683758.39	2239694.68	Картометрический метод	1.00	-
67	683758.00	2239691.80	683758.00	2239691.80	Картометрический метод	1.00	-
68	683748.10	2239669.10	683748.10	2239669.10	Картометрический метод	1.00	-
69	683731.10	2239644.20	683731.10	2239644.20	Картометрический метод	1.00	-
70	683708.20	2239615.20	683708.20	2239615.20	Картометрический метод	1.00	-
71	683684.70	2239586.80	683684.70	2239586.80	Картометрический метод	1.00	-
72	683680.75	2239581.97	683680.75	2239581.97	Картометрический метод	1.00	-
73	683665.90	2239563.80	683665.90	2239563.80	Картометрический метод	1.00	-
74	683646.60	2239540.30	683646.60	2239540.30	Картометрический метод	1.00	-
75	683663.80	2239530.50	683663.80	2239530.50	Картометрический метод	1.00	-
76	683687.70	2239515.30	683687.70	2239515.30	Картометрический метод	1.00	-
77	683686.60	2239513.60	683686.60	2239513.60	Картометрический метод	1.00	-
78	683688.28	2239512.47	683688.28	2239512.47	Картометрический метод	1.00	-
79	683689.41	2239514.16	683689.41	2239514.16	Картометрический метод	1.00	-
80	683695.92	2239503.67	683695.92	2239503.67	Картометрический метод	1.00	-
81	683699.87	2239473.74	683699.87	2239473.74	Картометрический метод	1.00	-
82	683695.48	2239463.32	683695.48	2239463.32	Картометрический метод	1.00	-
83	683688.16	2239455.12	683688.16	2239455.12	Картометрический метод	1.00	-
84	683676.40	2239446.41	683676.40	2239446.41	Картометрический метод	1.00	-
85	683665.26	2239445.18	683665.26	2239445.18	Картометрический метод	1.00	-
86	683650.05	2239451.54	683650.05	2239451.54	Картометрический метод	1.00	-

3. Сведения о характерных точках части (частей) границы объекта

Обозначение характерных точек части границы	Существующие координаты, м		Измененные (уточненные) координаты, м		Метод определения координат характерной точки	Средняя квадратическая погрешность положения характерной точки (Mt), м	Описание обозначения точки на местности (при наличии)
	X	Y	X	Y			
1	2	3	4	5	6	7	8
87	683623.88	2239462.90	683623.88	2239462.90	Картометрический метод	1.00	-
88	683596.04	2239478.83	683596.04	2239478.83	Картометрический метод	1.00	-
89	683580.09	2239490.08	683580.09	2239490.08	Картометрический метод	1.00	-
90	683558.88	2239500.89	683558.88	2239500.89	Картометрический метод	1.00	-
91	683541.94	2239510.77	683541.94	2239510.77	Картометрический метод	1.00	-
92	683520.57	2239518.42	683520.57	2239518.42	Картометрический метод	1.00	-
93	683476.67	2239524.97	683476.67	2239524.97	Картометрический метод	1.00	-
94	683435.77	2239530.67	683435.77	2239530.67	Картометрический метод	1.00	-
95	683428.48	2239529.71	683428.48	2239529.71	Картометрический метод	1.00	-
96	683412.53	2239527.61	683412.53	2239527.61	Картометрический метод	1.00	-
97	683401.89	2239526.20	683401.89	2239526.20	Картометрический метод	1.00	-
98	683387.61	2239524.50	683387.61	2239524.50	Картометрический метод	1.00	-
99	683373.89	2239524.16	683373.89	2239524.16	Картометрический метод	1.00	-
100	683356.49	2239519.40	683356.49	2239519.40	Картометрический метод	1.00	-
101	683339.37	2239515.49	683339.37	2239515.49	Картометрический метод	1.00	-
102	683325.15	2239509.26	683325.15	2239509.26	Картометрический метод	1.00	-
103	683305.87	2239502.69	683305.87	2239502.69	Картометрический метод	1.00	-
104	683288.75	2239496.73	683288.75	2239496.73	Картометрический метод	1.00	-
105	683282.18	2239495.70	683282.18	2239495.70	Картометрический метод	1.00	-
106	683265.02	2239495.31	683265.02	2239495.31	Картометрический метод	1.00	-
107	683243.32	2239496.31	683243.32	2239496.31	Картометрический метод	1.00	-
108	683224.71	2239498.33	683224.71	2239498.33	Картометрический метод	1.00	-
109	683208.77	2239498.18	683208.77	2239498.18	Картометрический метод	1.00	-
110	683191.85	2239496.23	683191.85	2239496.23	Картометрический метод	1.00	-
111	683159.11	2239536.31	683159.11	2239536.31	Картометрический метод	1.00	-

3. Сведения о характерных точках части (частей) границы объекта

Обозначение характерных точек части границы	Существующие координаты, м		Измененные (уточненные) координаты, м		Метод определения координат характерной точки	Средняя квадратическая погрешность положения характерной точки (Mt), м	Описание обозначения точки на местности (при наличии)
	X	Y	X	Y			
1	2	3	4	5	6	7	8
112	683139.17	2239529.58	683139.17	2239529.58	Картометрический метод	1.00	-
113	683119.57	2239517.62	683119.57	2239517.62	Картометрический метод	1.00	-
114	683109.10	2239490.10	683109.10	2239490.10	Картометрический метод	1.00	-
115	683104.80	2239490.60	683104.80	2239490.60	Картометрический метод	1.00	-
116	683087.00	2239468.40	683087.00	2239468.40	Картометрический метод	1.00	-
117	683060.50	2239486.40	683060.50	2239486.40	Картометрический метод	1.00	-
118	683092.40	2239538.20	683092.40	2239538.20	Картометрический метод	1.00	-
119	683103.20	2239550.50	683103.20	2239550.50	Картометрический метод	1.00	-
120	683080.10	2239610.60	683080.10	2239610.60	Картометрический метод	1.00	-
121	683079.42	2239612.51	683079.42	2239612.51	Картометрический метод	1.00	-
122	683072.40	2239632.10	683072.40	2239632.10	Картометрический метод	1.00	-
123	683123.80	2239615.20	683123.80	2239615.20	Картометрический метод	1.00	-
124	683138.30	2239612.27	683138.30	2239612.27	Картометрический метод	1.00	-
125	683149.00	2239610.10	683149.00	2239610.10	Картометрический метод	1.00	-
126	683193.80	2239601.60	683193.80	2239601.60	Картометрический метод	1.00	-
127	683225.10	2239599.00	683225.10	2239599.00	Картометрический метод	1.00	-
128	683231.19	2239599.27	683231.19	2239599.27	Картометрический метод	1.00	-
129	683266.20	2239600.80	683266.20	2239600.80	Картометрический метод	1.00	-
130	683305.20	2239606.30	683305.20	2239606.30	Картометрический метод	1.00	-
131	683338.20	2239614.00	683338.20	2239614.00	Картометрический метод	1.00	-
132	-	-	683370.46	2239622.58	Картометрический метод	1.00	-
133	-	-	683410.40	2239633.20	Картометрический метод	1.00	-
134	-	-	683496.10	2239655.91	Картометрический метод	1.00	-
135	-	-	683532.30	2239665.50	Картометрический метод	1.00	-
136	-	-	683574.20	2239675.50	Картометрический метод	1.00	-

3. Сведения о характерных точках части (частей) границы объекта

Обозначение характерных точек части границы	Существующие координаты, м		Измененные (уточненные) координаты, м		Метод определения координат характерной точки	Средняя квадратическая погрешность положения характерной точки (Mt), м	Описание обозначения точки на местности (при наличии)
	X	Y	X	Y			
1	2	3	4	5	6	7	8
137	-	-	683590.00	2239679.10	Картометрический метод	1.00	-
138	-	-	683613.80	2239683.80	Картометрический метод	1.00	-
139	-	-	683640.60	2239687.10	Картометрический метод	1.00	-
140	-	-	683665.21	2239689.25	Картометрический метод	1.00	-
141	-	-	683670.78	2239689.81	Картометрический метод	1.00	-
142	-	-	683695.24	2239692.29	Картометрический метод	1.00	-
143	-	-	683713.20	2239694.10	Картометрический метод	1.00	-
144	-	-	683728.20	2239693.70	Картометрический метод	1.00	-
145	-	-	683737.40	2239693.60	Картометрический метод	1.00	-
66	683758.39	2239694.68	683758.39	2239694.68	Картометрический метод	1.00	-
146	-	-	683581.91	2239586.60	Картометрический метод	1.00	-
147	-	-	683585.51	2239585.45	Картометрический метод	1.00	-
148	-	-	683584.36	2239581.85	Картометрический метод	1.00	-
149	-	-	683580.76	2239583.00	Картометрический метод	1.00	-
146	-	-	683581.91	2239586.60	Картометрический метод	1.00	-
150	-	-	683131.75	2239603.89	Картометрический метод	1.00	-
151	-	-	683132.40	2239600.17	Картометрический метод	1.00	-
152	-	-	683128.68	2239599.52	Картометрический метод	1.00	-
153	-	-	683128.03	2239603.25	Картометрический метод	1.00	-
150	-	-	683131.75	2239603.89	Картометрический метод	1.00	-
154	-	-	683323.35	2239595.26	Картометрический метод	1.00	-
155	-	-	683325.37	2239595.19	Картометрический метод	1.00	-
156	-	-	683325.29	2239593.17	Картометрический метод	1.00	-
157	-	-	683323.27	2239593.24	Картометрический метод	1.00	-
154	-	-	683323.35	2239595.26	Картометрический метод	1.00	-

3. Сведения о характерных точках части (частей) границы объекта

Обозначение характерных точек части границы	Существующие координаты, м		Измененные (уточненные) координаты, м		Метод определения координат характерной точки	Средняя квадратическая погрешность положения характерной точки (Mt), м	Описание обозначения точки на местности (при наличии)
	X	Y	X	Y			
1	2	3	4	5	6	7	8
158	-	-	683388.05	2239592.77	Картометрический метод	1.00	-
159	-	-	683390.07	2239592.69	Картометрический метод	1.00	-
160	-	-	683390.00	2239590.67	Картометрический метод	1.00	-
161	-	-	683387.98	2239590.75	Картометрический метод	1.00	-
158	-	-	683388.05	2239592.77	Картометрический метод	1.00	-
162	-	-	683258.64	2239597.76	Картометрический метод	1.00	-
163	-	-	683260.66	2239597.69	Картометрический метод	1.00	-
164	-	-	683260.59	2239595.67	Картометрический метод	1.00	-
165	-	-	683258.57	2239595.74	Картометрический метод	1.00	-
162	-	-	683258.64	2239597.76	Картометрический метод	1.00	-
166	-	-	683193.94	2239600.26	Картометрический метод	1.00	-
167	-	-	683195.96	2239600.19	Картометрический метод	1.00	-
168	-	-	683195.89	2239598.17	Картометрический метод	1.00	-
169	-	-	683193.87	2239598.24	Картометрический метод	1.00	-
166	-	-	683193.94	2239600.26	Картометрический метод	1.00	-
170	-	-	683452.76	2239590.27	Картометрический метод	1.00	-
171	-	-	683454.77	2239590.19	Картометрический метод	1.00	-
172	-	-	683454.70	2239588.17	Картометрический метод	1.00	-
173	-	-	683452.68	2239588.25	Картометрический метод	1.00	-
170	-	-	683452.76	2239590.27	Картометрический метод	1.00	-
174	-	-	683517.46	2239587.77	Картометрический метод	1.00	-
175	-	-	683519.48	2239587.70	Картометрический метод	1.00	-
176	-	-	683519.40	2239585.68	Картометрический метод	1.00	-
177	-	-	683517.39	2239585.75	Картометрический метод	1.00	-
174	-	-	683517.46	2239587.77	Картометрический метод	1.00	-

3. Сведения о характерных точках части (частей) границы объекта

Обозначение характерных точек части границы	Существующие координаты, м		Измененные (уточненные) координаты, м		Метод определения координат характерной точки	Средняя квадратическая погрешность положения характерной точки (Mt), м	Описание обозначения точки на местности (при наличии)
	X	Y	X	Y			
1	2	3	4	5	6	7	8
178	-	-	683635.30	2239550.45	Картометрический метод	1.00	-
179	-	-	683636.97	2239549.33	Картометрический метод	1.00	-
180	-	-	683635.85	2239547.65	Картометрический метод	1.00	-
181	-	-	683634.17	2239548.78	Картометрический метод	1.00	-
178	-	-	683635.30	2239550.45	Картометрический метод	1.00	-

ОПИСАНИЕ МЕСТОПОЛОЖЕНИЯ ГРАНИЦ
д. Мыслы

(наименование объекта)

План границ объекта

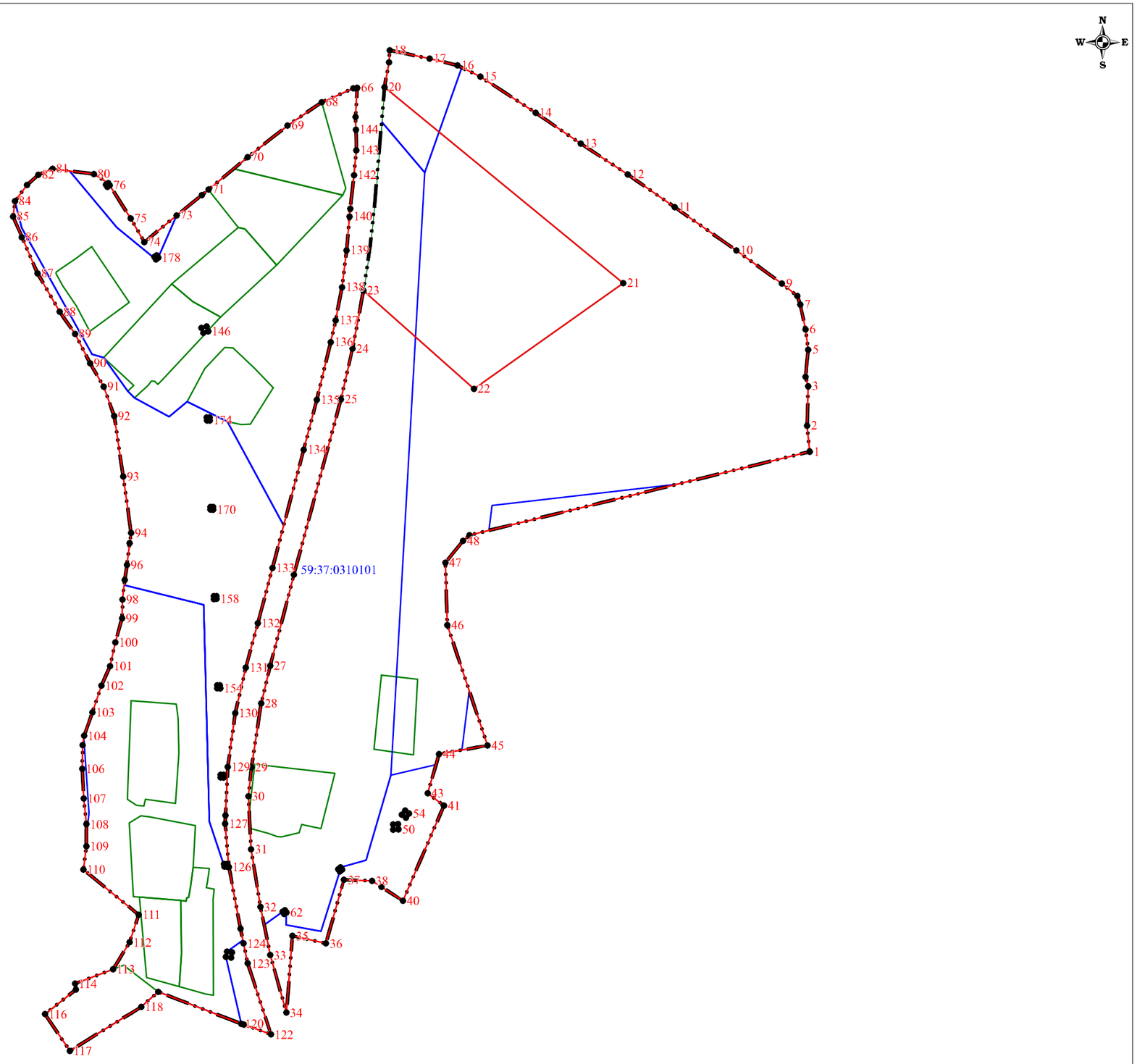

Используемые условные знаки и обозначения:

- существующая часть границы населенного пункта
- вновь образованная часть границы населенного пункта
- 59:37:0080101 - граница и номер кадастрового квартала
- граница земельного участка внесенного в ЕГРН
- 1 - поворотная точка существующей границы населенного пункта

Подпись Л.П. Рыкалина 23 марта 2023 г.

Место для оттиска печати (при наличии) лица, составившего описание местоположения границ объекта

ГРАФИЧЕСКОЕ ОПИСАНИЕ
местоположения границ населенных пунктов, территориальных зон, особо охраняемых природных территорий, зон с особыми условиями использования территории

деревня Нижние Новинки Пермский край

(наименование объекта, местоположение границ которого описано (далее - объект))

Раздел 1

Сведения об объекте

№ п/п	Характеристики объекта	Описание характеристик
1	2	3
1.	Местоположение объекта	Пермский край, деревня Нижние Новинки
2.	Площадь объекта +/- величина погрешности определения площади (Р +/- Дельта Р)	239235 +/- 1712 м²
3.	Иные характеристики объекта	-

Раздел 2

Сведения о местоположении границ объекта

1. Система координат -

2. Сведения о характерных точках границ объекта

Обозначение характерных точек границ	Координаты, м		Метод определения координат характерной точки	Средняя квадратическая погрешность положения характерной точки (Mt), м	Описание обозначения точки на местности (при наличии)
	X	Y			
1	2	3	4	5	6
-	-	-	-	-	-

3. Сведения о характерных точках части (частей) границы объекта

Обозначение характерных точек части границы	Координаты, м		Метод определения координат характерной точки	Средняя квадратическая погрешность положения характерной точки (Mt), м	Описание обозначения точки на местности (при наличии)
	X	Y			
1	2	3	4	5	6
-	-	-	-	-	-

Раздел 3

Сведения о местоположении измененных (уточненных) границ объекта

1. Система координат МСК-59, зона 2

2. Сведения о характерных точках границ объекта

Обозначение характерных точек границ	Существующие координаты, м		Измененные (уточненные) координаты, м		Метод определения координат характерной точки	Средняя квадратическая погрешность положения характерной точки (Mt), м	Описание обозначения точки на местности (при наличии)
	X	Y	X	Y			
1	2	3	4	5	6	7	8
-	-	-	-	-	-	-	

3. Сведения о характерных точках части (частей) границы объекта

Обозначение характерных точек части границы	Существующие координаты, м		Измененные (уточненные) координаты, м		Метод определения координат характерной точки	Средняя квадратическая погрешность положения характерной точки (Mt), м	Описание обозначения точки на местности (при наличии)
	X	Y	X	Y			
1	2	3	4	5	6	7	8
Часть 1							
1	686426.30	2253475.20	686426.30	2253475.20	Картометрический метод	1.00	-
2	686443.22	2253496.02	686443.22	2253496.02	Картометрический метод	1.00	-
3	686427.34	2253512.33	686427.34	2253512.33	Картометрический метод	1.00	-
4	686418.46	2253522.04	686418.46	2253522.04	Картометрический метод	1.00	-
5	686413.31	2253529.74	686413.31	2253529.74	Картометрический метод	1.00	-
6	686411.40	2253533.10	686411.40	2253533.10	Картометрический метод	1.00	-
7	686409.90	2253536.60	686409.90	2253536.60	Картометрический метод	1.00	-
8	686407.15	2253545.28	686407.15	2253545.28	Картометрический метод	1.00	-
9	686407.74	2253554.28	686407.74	2253554.28	Картометрический метод	1.00	-
10	686426.02	2253587.48	686426.02	2253587.48	Картометрический метод	1.00	-
11	686418.80	2253591.90	686418.80	2253591.90	Картометрический метод	1.00	-
12	686421.60	2253596.50	686421.60	2253596.50	Картометрический метод	1.00	-
13	686422.20	2253595.70	686422.20	2253595.70	Картометрический метод	1.00	-
14	686440.90	2253610.20	686440.90	2253610.20	Картометрический метод	1.00	-
15	686434.70	2253618.40	686434.70	2253618.40	Картометрический метод	1.00	-
16	686445.90	2253637.20	686445.90	2253637.20	Картометрический метод	1.00	-

3. Сведения о характерных точках части (частей) границы объекта

Обозначение характерных точек части границы	Существующие координаты, м		Измененные (уточненные) координаты, м		Метод определения координат характерной точки	Средняя квадратическая погрешность положения характерной точки (Mt), м	Описание обозначения точки на местности (при наличии)
	X	Y	X	Y			
1	2	3	4	5	6	7	8
17	686513.20	2253592.10	686513.20	2253592.10	Картометрический метод	1.00	-
18	686577.10	2253662.50	686577.10	2253662.50	Картометрический метод	1.00	-
19	686579.31	2253665.18	686579.31	2253665.18	Картометрический метод	1.00	-
20	686578.15	2253678.65	686578.15	2253678.65	Картометрический метод	1.00	-
21	686577.90	2253696.30	686577.90	2253696.30	Картометрический метод	1.00	-
22	686577.40	2253697.70	686577.40	2253697.70	Картометрический метод	1.00	-
23	686569.61	2253710.81	686569.61	2253710.81	Картометрический метод	1.00	-
24	686563.27	2253725.89	686563.27	2253725.89	Картометрический метод	1.00	-
25	686548.47	2253751.36	686548.47	2253751.36	Картометрический метод	1.00	-
26	686515.66	2253822.72	686515.66	2253822.72	Картометрический метод	1.00	-
27	686509.92	2253839.20	686509.92	2253839.20	Картометрический метод	1.00	-
28	686504.17	2253855.68	686504.17	2253855.68	Картометрический метод	1.00	-
29	686495.25	2253872.67	686495.25	2253872.67	Картометрический метод	1.00	-
30	686493.84	2253875.35	686493.84	2253875.35	Картометрический метод	1.00	-
31	686413.85	2253943.28	686413.85	2253943.28	Картометрический метод	1.00	-
32	686402.68	2253938.60	686402.68	2253938.60	Картометрический метод	1.00	-
33	686396.66	2253937.66	686396.66	2253937.66	Картометрический метод	1.00	-
34	686388.56	2253941.98	686388.56	2253941.98	Картометрический метод	1.00	-
35	686385.03	2253951.02	686385.03	2253951.02	Картометрический метод	1.00	-
36	686382.91	2253960.66	686382.91	2253960.66	Картометрический метод	1.00	-
37	686368.67	2253946.04	686368.67	2253946.04	Картометрический метод	1.00	-
38	686355.88	2253933.93	686355.88	2253933.93	Картометрический метод	1.00	-
39	686342.99	2253925.91	686342.99	2253925.91	Картометрический метод	1.00	-
40	686332.48	2253922.88	686332.48	2253922.88	Картометрический метод	1.00	-
41	686314.10	2253914.00	686314.10	2253914.00	Картометрический метод	1.00	-

3. Сведения о характерных точках части (частей) границы объекта

Обозначение характерных точек части границы	Существующие координаты, м		Измененные (уточненные) координаты, м		Метод определения координат характерной точки	Средняя квадратическая погрешность положения характерной точки (Mt), м	Описание обозначения точки на местности (при наличии)
	X	Y	X	Y			
1	2	3	4	5	6	7	8
42	686304.81	2253908.71	686304.81	2253908.71	Картометрический метод	1.00	-
43	686299.73	2253903.02	686299.73	2253903.02	Картометрический метод	1.00	-
44	686297.12	2253897.04	686297.12	2253897.04	Картометрический метод	1.00	-
45	686285.87	2253886.62	686285.87	2253886.62	Картометрический метод	1.00	-
46	686265.95	2253873.40	686265.95	2253873.40	Картометрический метод	1.00	-
47	686235.89	2253854.02	686235.89	2253854.02	Картометрический метод	1.00	-
48	686219.32	2253839.07	686219.32	2253839.07	Картометрический метод	1.00	-
49	686209.85	2253830.36	686209.85	2253830.36	Картометрический метод	1.00	-
50	686190.95	2253815.93	686190.95	2253815.93	Картометрический метод	1.00	-
51	686181.72	2253808.12	686181.72	2253808.12	Картометрический метод	1.00	-
52	686163.56	2253791.39	686163.56	2253791.39	Картометрический метод	1.00	-
53	686146.64	2253773.47	686146.64	2253773.47	Картометрический метод	1.00	-
54	686138.65	2253764.48	686138.65	2253764.48	Картометрический метод	1.00	-
55	686116.85	2253732.87	686116.85	2253732.87	Картометрический метод	1.00	-
56	686110.30	2253724.13	686110.30	2253724.13	Картометрический метод	1.00	-
57	686104.38	2253718.89	686104.38	2253718.89	Картометрический метод	1.00	-
58	686098.46	2253713.64	686098.46	2253713.64	Картометрический метод	1.00	-
59	686093.32	2253704.77	686093.32	2253704.77	Картометрический метод	1.00	-
60	686091.26	2253700.40	686091.26	2253700.40	Картометрический метод	1.00	-
61	686080.93	2253686.10	686080.93	2253686.10	Картометрический метод	1.00	-
62	686046.70	2253640.28	686046.70	2253640.28	Картометрический метод	1.00	-
63	686028.52	2253618.21	686028.52	2253618.21	Картометрический метод	1.00	-
64	686021.73	2253614.87	686021.73	2253614.87	Картометрический метод	1.00	-
65	686020.15	2253615.12	686020.15	2253615.12	Картометрический метод	1.00	-
66	686018.02	2253615.45	686018.02	2253615.45	Картометрический метод	1.00	-

3. Сведения о характерных точках части (частей) границы объекта

Обозначение характерных точек части границы	Существующие координаты, м		Измененные (уточненные) координаты, м		Метод определения координат характерной точки	Средняя квадратическая погрешность положения характерной точки (Mt), м	Описание обозначения точки на местности (при наличии)
	X	Y	X	Y			
1	2	3	4	5	6	7	8
67	686016.73	2253614.92	686016.73	2253614.92	Картометрический метод	1.00	-
68	686013.18	2253602.30	686013.18	2253602.30	Картометрический метод	1.00	-
69	686006.76	2253588.70	686006.76	2253588.70	Картометрический метод	1.00	-
70	685998.62	2253580.68	685998.62	2253580.68	Картометрический метод	1.00	-
71	685964.64	2253542.95	685964.64	2253542.95	Картометрический метод	1.00	-
72	685951.98	2253524.81	685951.98	2253524.81	Картометрический метод	1.00	-
73	686003.74	2253447.64	686003.74	2253447.64	Картометрический метод	1.00	-
74	686059.29	2253332.56	686059.29	2253332.56	Картометрический метод	1.00	-
75	686135.70	2253310.27	686135.70	2253310.27	Картометрический метод	1.00	-
76	686165.18	2253289.29	686165.18	2253289.29	Картометрический метод	1.00	-
77	686178.22	2253267.05	686178.22	2253267.05	Картометрический метод	1.00	-
78	686183.46	2253249.45	686183.46	2253249.45	Картометрический метод	1.00	-
79	686184.79	2253240.59	686184.79	2253240.59	Картометрический метод	1.00	-
80	686183.97	2253223.59	686183.97	2253223.59	Картометрический метод	1.00	-
81	686181.16	2253212.71	686181.16	2253212.71	Картометрический метод	1.00	-
82	686178.15	2253198.09	686178.15	2253198.09	Картометрический метод	1.00	-
83	686230.93	2253199.29	686230.93	2253199.29	Картометрический метод	1.00	-
84	686231.30	2253231.40	686231.30	2253231.40	Картометрический метод	1.00	-
85	686238.30	2253281.40	686238.30	2253281.40	Картометрический метод	1.00	-
86	686240.80	2253285.10	686240.80	2253285.10	Картометрический метод	1.00	-
87	686254.80	2253308.10	686254.80	2253308.10	Картометрический метод	1.00	-
88	686257.86	2253309.85	686257.86	2253309.85	Картометрический метод	1.00	-
89	686272.62	2253313.88	686272.62	2253313.88	Картометрический метод	1.00	-
90	686287.30	2253316.01	686287.30	2253316.01	Картометрический метод	1.00	-
91	686370.30	2253398.50	686370.30	2253398.50	Картометрический метод	1.00	-

3. Сведения о характерных точках части (частей) границы объекта

Обозначение характерных точек части границы	Существующие координаты, м		Измененные (уточненные) координаты, м		Метод определения координат характерной точки	Средняя квадратическая погрешность положения характерной точки (Mt), м	Описание обозначения точки на местности (при наличии)
	X	Y	X	Y			
1	2	3	4	5	6	7	8
1	686426.30	2253475.20	686426.30	2253475.20	Картометрический метод	1.00	-
92	686403.01	2253547.98	686403.01	2253547.98	Картометрический метод	1.00	-
93	686400.46	2253550.71	686400.46	2253550.71	Картометрический метод	1.00	-
94	686397.73	2253548.15	686397.73	2253548.15	Картометрический метод	1.00	-
95	686400.28	2253545.43	686400.28	2253545.43	Картометрический метод	1.00	-
92	686403.01	2253547.98	686403.01	2253547.98	Картометрический метод	1.00	-

ОПИСАНИЕ МЕСТОПОЛОЖЕНИЯ ГРАНИЦ
д. Нижние Новинки

(наименование объекта)

План границ объекта

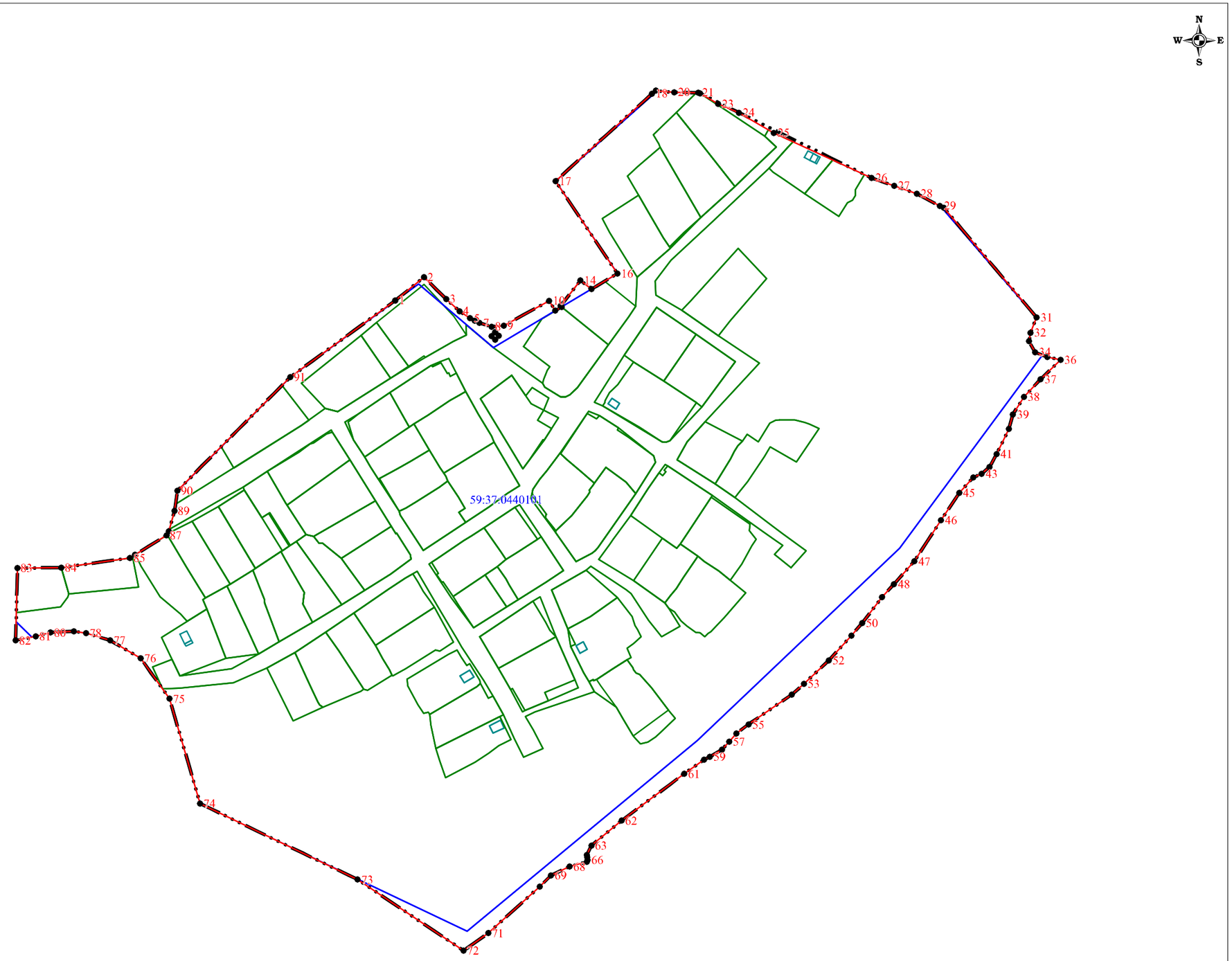

Используемые условные знаки и обозначения:

- существующая часть границы населенного пункта
- вновь образованная часть границы населенного пункта
- 59:37:0440101 - граница и номер кадастрового квартала
- граница земельного участка внесенного в ЕГРН
- 1 - поворотная точка существующей границы населенного пункта

Подпись _____ Л.П. Рыкалина 23 марта 2023 г.

Место для от (иска печати (при наличии) лица, составившего описание местоположения границ объекта

ОПИСАНИЕ МЕСТОПОЛОЖЕНИЯ ГРАНИЦ

д. Овиново

(наименование объекта, местоположение границ которого описано (далее - объект)

Раздел 1

Сведения об объекте

№ п/п	Характеристики объекта	Описание характеристик
1	2	3
1.	Местоположение объекта	Пермский край, муниципальное образование "Город Березники", д. Овиново
2.	Площадь объекта +/- величина погрешности определения площади (Р +/- Дельта Р)	159969 +/- 140 м2
3.	Иные характеристики объекта	-

Раздел 2

Сведения о местоположении границ объекта

1. Система координат	МСК-59, зона 2

2. Сведения о характерных точках границ объекта

Обозначение характерных точек границ	Координаты, м		Метод определения координат характерной точки	Средняя квадрати-ческая погрешность положения характерной точки (Mt), м	Описание обозначения точки на местности (при наличии)
	X	Y			
1	2	3	4	5	6
1	687450.01	2237172.01	Аналитический метод	0.10	-
2	687443.15	2237167.72	Аналитический метод	0.10	-
3	687433.50	2237156.99	Аналитический метод	0.10	-
4	687426.76	2237158.31	Аналитический метод	0.10	-
5	687418.61	2237161.80	Аналитический метод	0.10	-
6	687408.38	2237170.06	Аналитический метод	0.10	-
7	687391.45	2237178.55	Аналитический метод	0.10	-
8	687371.47	2237192.18	Аналитический метод	0.10	-
9	687353.80	2237205.98	Аналитический метод	0.10	-
10	687334.67	2237220.28	Аналитический метод	0.10	-
11	687313.71	2237234.32	Аналитический метод	0.10	-
12	687295.08	2237247.45	Аналитический метод	0.10	-
13	687283.20	2237255.82	Аналитический метод	0.10	-
14	687258.57	2237273.84	Аналитический метод	0.10	-
15	687244.70	2237282.51	Аналитический метод	0.10	-

16	687232.27	2237290.24	Аналитический метод	0.10	-
17	687214.12	2237303.60	Аналитический метод	0.10	-
18	687192.97	2237317.94	Аналитический метод	0.10	-
19	687165.82	2237335.95	Аналитический метод	0.10	-
20	687148.47	2237349.79	Аналитический метод	0.10	-
21	687127.01	2237368.72	Аналитический метод	0.10	-
22	687106.51	2237388.79	Аналитический метод	0.10	-
23	687085.42	2237403.56	Аналитический метод	0.10	-
24	687061.73	2237420.43	Аналитический метод	0.10	-
25	687066.94	2237430.84	Аналитический метод	0.10	-
26	687080.59	2237449.53	Аналитический метод	0.10	-
27	687095.39	2237467.25	Аналитический метод	0.10	-
28	687095.88	2237467.76	Аналитический метод	0.10	-
29	687082.80	2237476.39	Аналитический метод	0.10	-
30	687074.99	2237481.54	Аналитический метод	0.10	-
31	687065.50	2237487.80	Аналитический метод	0.10	-
32	687080.88	2237507.46	Аналитический метод	0.10	-
33	687092.42	2237522.22	Аналитический метод	0.10	-
34	687067.35	2237540.02	Аналитический метод	0.10	-
35	686987.51	2237594.94	Аналитический метод	0.10	-
36	686987.20	2237596.31	Аналитический метод	0.10	-
37	686975.52	2237589.14	Аналитический метод	0.10	-
38	686971.43	2237587.37	Аналитический метод	0.10	-
39	686968.02	2237586.75	Аналитический метод	0.10	-
40	686961.33	2237589.19	Аналитический метод	0.10	-
41	686956.78	2237591.27	Аналитический метод	0.10	-
42	686954.91	2237592.47	Аналитический метод	0.10	-
43	686953.88	2237593.81	Аналитический метод	0.10	-
44	686953.25	2237595.19	Аналитический метод	0.10	-

45	686951.05	2237596.45	Аналитический метод	0.10	-
46	686949.42	2237596.74	Аналитический метод	0.10	-
47	686948.20	2237595.69	Аналитический метод	0.10	-
48	686946.33	2237592.54	Аналитический метод	0.10	-
49	686946.31	2237586.81	Аналитический метод	0.10	-
50	686950.04	2237577.85	Аналитический метод	0.10	-
51	686950.56	2237572.85	Аналитический метод	0.10	-
52	686949.14	2237567.24	Аналитический метод	0.10	-
53	686940.81	2237554.47	Аналитический метод	0.10	-
54	686938.70	2237551.41	Аналитический метод	0.10	-
55	686939.06	2237550.41	Аналитический метод	0.10	-
56	686943.48	2237538.25	Аналитический метод	0.10	-
57	686943.22	2237531.21	Аналитический метод	0.10	-
58	686944.15	2237527.75	Аналитический метод	0.10	-
59	686944.33	2237525.77	Аналитический метод	0.10	-
60	686942.67	2237522.56	Аналитический метод	0.10	-
61	686941.49	2237521.21	Аналитический метод	0.10	-
62	686937.64	2237518.52	Аналитический метод	0.10	-
63	686930.73	2237513.48	Аналитический метод	0.10	-
64	686920.72	2237502.86	Аналитический метод	0.10	-
65	686919.71	2237501.75	Аналитический метод	0.10	-
66	686919.06	2237500.38	Аналитический метод	0.10	-
67	686918.35	2237498.68	Аналитический метод	0.10	-
68	686916.93	2237496.05	Аналитический метод	0.10	-
69	686914.98	2237494.16	Аналитический метод	0.10	-
70	686904.49	2237489.74	Аналитический метод	0.10	-
71	686891.95	2237487.04	Аналитический метод	0.10	-
72	686887.62	2237486.12	Аналитический метод	0.10	-
73	686884.94	2237484.11	Аналитический метод	0.10	-

74	686882.16	2237480.62	Аналитический метод	0.10	-
75	686881.25	2237476.67	Аналитический метод	0.10	-
76	686883.09	2237472.71	Аналитический метод	0.10	-
77	686886.60	2237469.72	Аналитический метод	0.10	-
78	686893.66	2237465.59	Аналитический метод	0.10	-
79	686903.04	2237462.31	Аналитический метод	0.10	-
80	686908.86	2237459.47	Аналитический метод	0.10	-
81	686911.21	2237457.91	Аналитический метод	0.10	-
82	686911.96	2237456.42	Аналитический метод	0.10	-
83	686911.16	2237453.88	Аналитический метод	0.10	-
84	686908.33	2237448.44	Аналитический метод	0.10	-
85	686907.74	2237442.95	Аналитический метод	0.10	-
86	686904.89	2237437.11	Аналитический метод	0.10	-
87	686901.44	2237425.05	Аналитический метод	0.10	-
88	686899.46	2237419.67	Аналитический метод	0.10	-
89	686897.12	2237415.29	Аналитический метод	0.10	-
90	686891.00	2237404.12	Аналитический метод	0.10	-
91	686890.65	2237401.40	Аналитический метод	0.10	-
92	686891.90	2237397.89	Аналитический метод	0.10	-
93	686891.19	2237393.23	Аналитический метод	0.10	-
94	686888.86	2237388.86	Аналитический метод	0.10	-
95	686884.15	2237381.79	Аналитический метод	0.10	-
96	686880.41	2237378.43	Аналитический метод	0.10	-
97	686877.28	2237378.02	Аналитический метод	0.10	-
98	686874.75	2237379.34	Аналитический метод	0.10	-
99	686873.09	2237381.32	Аналитический метод	0.10	-
100	686871.54	2237382.48	Аналитический метод	0.10	-
101	686870.03	2237382.68	Аналитический метод	0.10	-
102	686866.44	2237382.58	Аналитический метод	0.10	-

103	686860.30	2237381.03	Аналитический метод	0.10	-
104	686853.25	2237377.02	Аналитический метод	0.10	-
105	686848.90	2237372.67	Аналитический метод	0.10	-
106	686847.66	2237369.52	Аналитический метод	0.10	-
107	686848.48	2237364.50	Аналитический метод	0.10	-
108	686849.98	2237351.91	Аналитический метод	0.10	-
109	686850.49	2237349.85	Аналитический метод	0.10	-
110	686850.13	2237347.90	Аналитический метод	0.10	-
111	686849.45	2237346.74	Аналитический метод	0.10	-
112	686849.99	2237346.34	Аналитический метод	0.10	-
113	686905.76	2237267.99	Аналитический метод	0.10	-
114	686928.01	2237262.84	Аналитический метод	0.10	-
115	686948.56	2237247.25	Аналитический метод	0.10	-
116	687003.23	2237209.82	Аналитический метод	0.10	-
117	687021.45	2237190.93	Аналитический метод	0.10	-
118	687040.73	2237175.87	Аналитический метод	0.10	-
119	687046.33	2237168.56	Аналитический метод	0.10	-
120	687053.87	2237156.65	Аналитический метод	0.10	-
121	687054.77	2237150.51	Аналитический метод	0.10	-
122	687052.19	2237142.14	Аналитический метод	0.10	-
123	687044.11	2237127.39	Аналитический метод	0.10	-
124	687039.86	2237114.86	Аналитический метод	0.10	-
125	687040.93	2237107.49	Аналитический метод	0.10	-
126	687042.21	2237098.45	Аналитический метод	0.10	-
127	687048.00	2237091.53	Аналитический метод	0.10	-
128	687058.84	2237082.56	Аналитический метод	0.10	-
129	687087.18	2237064.81	Аналитический метод	0.10	-
130	687135.64	2237033.80	Аналитический метод	0.10	-
131	687183.55	2237005.34	Аналитический метод	0.10	-

132	687184.76	2237003.94	Аналитический метод	0.10	-
133	687195.59	2236996.72	Аналитический метод	0.10	-
134	687219.75	2236970.87	Аналитический метод	0.10	-
135	687237.09	2236948.52	Аналитический метод	0.10	-
136	687252.24	2236928.87	Аналитический метод	0.10	-
137	687264.22	2236948.71	Аналитический метод	0.10	-
138	687284.08	2236972.80	Аналитический метод	0.10	-
139	687298.22	2236987.30	Аналитический метод	0.10	-
140	687331.99	2237019.22	Аналитический метод	0.10	-
141	687344.57	2237025.52	Аналитический метод	0.10	-
142	687359.43	2237029.56	Аналитический метод	0.10	-
143	687378.69	2237030.89	Аналитический метод	0.10	-
144	687394.35	2237032.26	Аналитический метод	0.10	-
145	687393.43	2237041.95	Аналитический метод	0.10	-
146	687400.80	2237081.65	Аналитический метод	0.10	-
147	687405.78	2237091.69	Аналитический метод	0.10	-
148	687414.12	2237104.01	Аналитический метод	0.10	-
149	687436.10	2237123.59	Аналитический метод	0.10	-
150	687458.96	2237144.12	Аналитический метод	0.10	-
151	687464.57	2237155.74	Аналитический метод	0.10	-
1	687450.01	2237172.01	Аналитический метод	0.10	-

3. Сведения о характерных точках части (частей) границы объекта

Обозначение характерных точек части границы	Координаты, м		Метод определения координат характерной точки	Средняя квадрати-ческая погрешность положения характерной точки (Mt), м	Описание обозначения точки на местности (при наличии)
	X	Y			
1	2	3	4	5	6
Часть N 1					
-	-	-	-	-	-

Раздел 3

Сведения о местоположении измененных (уточненных) границ объекта

1. Система координат	

2. Сведения о характерных точках границ объекта							
Обозначение характерных точек границ	Существующие координаты, м		Измененные (уточненные) координаты, м		Метод определения координат характерной точки	Средняя квадрати-ческая погрешность положения характерной точки (Mt), м	Описание обозначения точки на местности (при наличии)
	X	Y	X	Y			
1	2	3	4	5	6	7	8
-	-	-	-	-	-	-	-

3. Сведения о характерных точках части (частей) границы объекта							
Обозначение характерных точек части границы	Существующие координаты, м		Измененные (уточненные) координаты, м		Метод определения координат характерной точки	Средняя квадрати-ческая погрешность положения характерной точки (Mt), м	Описание обозначения точки на местности (при наличии)
	X	Y	X	Y			
1	2	3	4	5	6	7	8
Часть N 1							
-	-	-	-	-	-	-	-

Раздел 4

План границ объекта

Масштаб 1:5 000

Граница населенного пункта

Поворотные точки границы

Границы кадастровых кварталов

Границы земельных участков

Подпись _____ Дата "06" июля 2021 г.

«Гипрогорпроект»

ГРАФИЧЕСКОЕ ОПИСАНИЕ
местоположения границ населенных пунктов, территориальных зон, особо охраняемых природных территорий, зон с особыми условиями использования территории

деревня Петрово Пермский край

(наименование объекта, местоположение границ которого описано (далее - объект))

Раздел 1

Сведения об объекте

№ п/п	Характеристики объекта	Описание характеристик
1	2	3
1.	Местоположение объекта	Пермский край, деревня Петрово
2.	Площадь объекта +/- величина погрешности определения площади (Р +/- Дельта Р)	156021 +/- 1382 м²
3.	Иные характеристики объекта	-

Раздел 2

Сведения о местоположении границ объекта

1. Система координат -

2. Сведения о характерных точках границ объекта

Обозначение характерных точек границ	Координаты, м		Метод определения координат характерной точки	Средняя квадратическая погрешность положения характерной точки (Mt), м	Описание обозначения точки на местности (при наличии)
	X	Y			
1	2	3	4	5	6
-	-	-	-	-	-

3. Сведения о характерных точках части (частей) границы объекта

Обозначение характерных точек части границы	Координаты, м		Метод определения координат характерной точки	Средняя квадратическая погрешность положения характерной точки (Mt), м	Описание обозначения точки на местности (при наличии)
	X	Y			
1	2	3	4	5	6
-	-	-	-	-	-

Раздел 3

Сведения о местоположении измененных (уточненных) границ объекта

1. Система координат МСК-59, зона 2

2. Сведения о характерных точках границ объекта

Обозначение характерных точек границ	Существующие координаты, м		Измененные (уточненные) координаты, м		Метод определения координат характерной точки	Средняя квадратическая погрешность положения характерной точки (Mt), м	Описание обозначения точки на местности (при наличии)
	X	Y	X	Y			
1	2	3	4	5	6	7	8
-	-	-	-	-	-	-	

3. Сведения о характерных точках части (частей) границы объекта

Обозначение характерных точек части границы	Существующие координаты, м		Измененные (уточненные) координаты, м		Метод определения координат характерной точки	Средняя квадратическая погрешность положения характерной точки (Mt), м	Описание обозначения точки на местности (при наличии)
	X	Y	X	Y			
1	2	3	4	5	6	7	8
Часть 1							
1	675348.87	2242546.19	675348.87	2242546.19	Картометрический метод	1.00	-
2	675366.66	2242613.34	675344.47	2242538.17	Картометрический метод	1.00	-
3	675384.45	2242629.26	675341.93	2242535.60	Картометрический метод	1.00	-
4	675394.08	2242654.24	675338.50	2242532.54	Картометрический метод	1.00	-
5	675390.31	2242692.44	675335.16	2242532.03	Картометрический метод	1.00	-
6	675382.12	2242740.95	675330.89	2242529.92	Картометрический метод	1.00	-
7	675442.20	2242758.00	675327.13	2242528.02	Картометрический метод	1.00	-
8	675464.70	2242764.00	675326.22	2242528.08	Картометрический метод	1.00	-
9	675509.60	2242763.10	675325.33	2242528.14	Картометрический метод	1.00	-
10	675527.30	2242759.30	675321.46	2242529.32	Картометрический метод	1.00	-
11	675510.04	2242723.30	675318.60	2242530.35	Картометрический метод	1.00	-
12	675464.42	2242669.72	675312.37	2242525.66	Картометрический метод	1.00	-
13	675458.46	2242655.17	675313.10	2242524.00	Картометрический метод	1.00	-
14	675443.92	2242604.24	675307.37	2242507.83	Картометрический метод	1.00	-
15	675443.92	2242580.42	675310.51	2242504.46	Картометрический метод	1.00	-
16	675455.82	2242585.06	675316.61	2242500.23	Картометрический метод	1.00	-

3. Сведения о характерных точках части (частей) границы объекта

Обозначение характерных точек части границы	Существующие координаты, м		Измененные (уточненные) координаты, м		Метод определения координат характерной точки	Средняя квадратическая погрешность положения характерной точки (Mt), м	Описание обозначения точки на местности (при наличии)
	X	Y	X	Y			
1	2	3	4	5	6	7	8
17	675465.07	2242605.56	675319.93	2242499.06	Картометрический метод	1.00	-
18	675498.15	2242632.68	675321.85	2242495.85	Картометрический метод	1.00	-
19	675535.83	2242656.49	675327.27	2242491.74	Картометрический метод	1.00	-
20	675562.21	2242681.49	675349.61	2242480.03	Картометрический метод	1.00	-
21	675566.46	2242685.32	675370.63	2242470.74	Картометрический метод	1.00	-
22	675596.00	2242729.90	675383.71	2242468.46	Картометрический метод	1.00	-
23	675613.30	2242719.50	675396.77	2242471.05	Картометрический метод	1.00	-
24	675647.60	2242702.30	675426.80	2242478.07	Картометрический метод	1.00	-
25	675674.18	2242690.59	675448.39	2242476.66	Картометрический метод	1.00	-
26	675687.40	2242686.00	675475.65	2242469.82	Картометрический метод	1.00	-
27	675699.70	2242683.10	675480.33	2242467.33	Картометрический метод	1.00	-
28	675720.80	2242682.30	675482.08	2242463.87	Картометрический метод	1.00	-
29	675751.30	2242683.30	675484.92	2242459.28	Картометрический метод	1.00	-
30	675834.10	2242690.00	675493.78	2242454.66	Картометрический метод	1.00	-
31	675853.30	2242689.70	675509.69	2242451.54	Картометрический метод	1.00	-
32	675851.50	2242686.20	675534.70	2242447.41	Картометрический метод	1.00	-
33	675858.10	2242682.70	675553.99	2242442.41	Картометрический метод	1.00	-
34	675861.90	2242689.80	675588.89	2242438.75	Картометрический метод	1.00	-
35	675869.80	2242690.60	675595.25	2242433.31	Картометрический метод	1.00	-
36	675869.00	2242698.10	675602.60	2242430.63	Картометрический метод	1.00	-
37	675867.74	2242702.81	675611.81	2242431.85	Картометрический метод	1.00	-
38	675877.36	2242705.24	675620.04	2242435.59	Картометрический метод	1.00	-
39	675901.30	2242708.47	675631.79	2242432.51	Картометрический метод	1.00	-
40	675931.73	2242711.04	675646.36	2242426.74	Картометрический метод	1.00	-
41	675947.18	2242712.85	675662.54	2242432.11	Картометрический метод	1.00	-

3. Сведения о характерных точках части (частей) границы объекта

Обозначение характерных точек части границы	Существующие координаты, м		Измененные (уточненные) координаты, м		Метод определения координат характерной точки	Средняя квадратическая погрешность положения характерной точки (Mt), м	Описание обозначения точки на местности (при наличии)
	X	Y	X	Y			
1	2	3	4	5	6	7	8
42	675966.30	2242714.96	675738.86	2242438.58	Картометрический метод	1.00	-
43	675985.64	2242714.43	675817.76	2242447.80	Картометрический метод	1.00	-
44	675991.71	2242715.85	675861.71	2242457.18	Картометрический метод	1.00	-
45	676006.48	2242718.08	675876.37	2242465.96	Картометрический метод	1.00	-
46	676021.96	2242718.54	675892.56	2242481.68	Картометрический метод	1.00	-
47	676022.02	2242714.95	675910.56	2242488.98	Картометрический метод	1.00	-
48	676019.51	2242710.89	675965.03	2242514.03	Картометрический метод	1.00	-
49	676014.57	2242709.05	675989.26	2242525.24	Картометрический метод	1.00	-
50	676003.48	2242703.10	675998.26	2242532.73	Картометрический метод	1.00	-
51	675998.94	2242697.78	676011.96	2242548.34	Картометрический метод	1.00	-
52	675993.74	2242689.65	676015.27	2242553.48	Картометрический метод	1.00	-
53	675988.47	2242675.98	675993.78	2242562.77	Картометрический метод	1.00	-
54	675987.29	2242661.01	675992.98	2242560.91	Картометрический метод	1.00	-
55	675994.49	2242649.58	675991.13	2242561.71	Картометрический метод	1.00	-
56	676006.51	2242639.45	675991.93	2242563.57	Картометрический метод	1.00	-
57	676017.34	2242633.25	675993.80	2242562.80	Картометрический метод	1.00	-
58	676019.80	2242628.08	676023.35	2242592.55	Картометрический метод	1.00	-
59	676020.66	2242607.66	676022.70	2242594.26	Картометрический метод	1.00	-
60	676022.70	2242594.26	676020.66	2242607.66	Картометрический метод	1.00	-
61	676023.35	2242592.55	676019.80	2242628.08	Картометрический метод	1.00	-
62	675993.80	2242562.80	676017.34	2242633.25	Картометрический метод	1.00	-
63	676015.27	2242553.48	676006.51	2242639.45	Картометрический метод	1.00	-
64	676011.96	2242548.34	675994.49	2242649.58	Картометрический метод	1.00	-
65	675998.26	2242532.73	675987.29	2242661.01	Картометрический метод	1.00	-
66	675989.26	2242525.24	675988.47	2242675.98	Картометрический метод	1.00	-

3. Сведения о характерных точках части (частей) границы объекта

Обозначение характерных точек части границы	Существующие координаты, м		Измененные (уточненные) координаты, м		Метод определения координат характерной точки	Средняя квадратическая погрешность положения характерной точки (Mt), м	Описание обозначения точки на местности (при наличии)
	X	Y	X	Y			
1	2	3	4	5	6	7	8
67	675965.03	2242514.03	675993.74	2242689.65	Картометрический метод	1.00	-
68	675910.56	2242488.98	675998.95	2242697.78	Картометрический метод	1.00	-
69	675892.56	2242481.68	676003.48	2242703.10	Картометрический метод	1.00	-
70	675876.37	2242465.96	676014.57	2242709.05	Картометрический метод	1.00	-
71	675861.71	2242457.18	676019.51	2242710.89	Картометрический метод	1.00	-
72	675817.76	2242447.80	676022.02	2242714.95	Картометрический метод	1.00	-
73	675738.86	2242438.58	676021.96	2242718.54	Картометрический метод	1.00	-
74	675662.54	2242432.11	676006.48	2242718.08	Картометрический метод	1.00	-
75	675646.36	2242426.74	675991.71	2242715.85	Картометрический метод	1.00	-
76	675631.79	2242432.51	675985.64	2242714.43	Картометрический метод	1.00	-
77	675620.04	2242435.59	675966.30	2242714.96	Картометрический метод	1.00	-
78	675611.81	2242431.85	675947.18	2242712.85	Картометрический метод	1.00	-
79	675602.60	2242430.63	675931.73	2242711.04	Картометрический метод	1.00	-
80	675595.25	2242433.30	675901.30	2242708.47	Картометрический метод	1.00	-
81	675588.89	2242438.75	675877.36	2242705.24	Картометрический метод	1.00	-
82	675553.99	2242442.41	675867.74	2242702.81	Картометрический метод	1.00	-
83	675534.70	2242447.41	675869.00	2242698.10	Картометрический метод	1.00	-
84	675509.69	2242451.54	675869.81	2242690.64	Картометрический метод	1.00	-
85	675493.78	2242454.66	675861.85	2242689.76	Картометрический метод	1.00	-
86	675484.92	2242459.28	675858.14	2242682.67	Картометрический метод	1.00	-
87	675482.08	2242463.87	675851.50	2242686.15	Картометрический метод	1.00	-
88	675480.33	2242467.33	675853.33	2242689.65	Картометрический метод	1.00	-
89	675475.65	2242469.82	675834.10	2242690.00	Картометрический метод	1.00	-
90	675448.39	2242476.66	675808.34	2242687.89	Картометрический метод	1.00	-
91	675426.80	2242478.07	675751.28	2242683.29	Картометрический метод	1.00	-

3. Сведения о характерных точках части (частей) границы объекта

Обозначение характерных точек части границы	Существующие координаты, м		Измененные (уточненные) координаты, м		Метод определения координат характерной точки	Средняя квадратическая погрешность положения характерной точки (Mt), м	Описание обозначения точки на местности (при наличии)
	X	Y	X	Y			
1	2	3	4	5	6	7	8
92	675396.77	2242471.05	675738.66	2242682.89	Картометрический метод	1.00	-
93	675383.71	2242468.46	675720.80	2242682.30	Картометрический метод	1.00	-
94	675370.63	2242470.74	675699.70	2242683.10	Картометрический метод	1.00	-
95	675349.61	2242480.03	675687.40	2242686.00	Картометрический метод	1.00	-
96	675327.27	2242491.74	675670.37	2242691.86	Картометрический метод	1.00	-
97	675321.85	2242495.85	675647.63	2242702.27	Картометрический метод	1.00	-
98	675319.93	2242499.06	675613.30	2242719.50	Картометрический метод	1.00	-
99	675316.61	2242500.23	675596.03	2242729.85	Картометрический метод	1.00	-
100	675310.51	2242504.46	675566.46	2242685.32	Картометрический метод	1.00	-
101	675307.37	2242507.83	675562.21	2242681.49	Картометрический метод	1.00	-
102	675313.10	2242524.00	675535.83	2242656.49	Картометрический метод	1.00	-
103	675312.37	2242525.66	675498.15	2242632.68	Картометрический метод	1.00	-
104	675318.60	2242530.35	675465.07	2242605.56	Картометрический метод	1.00	-
105	675321.46	2242529.32	675455.82	2242585.06	Картометрический метод	1.00	-
106	675325.33	2242528.14	675443.92	2242580.42	Картометрический метод	1.00	-
107	675327.13	2242528.02	675443.92	2242604.24	Картометрический метод	1.00	-
108	675330.89	2242529.92	675458.46	2242655.17	Картометрический метод	1.00	-
109	675335.16	2242532.03	675464.42	2242669.72	Картометрический метод	1.00	-
110	675338.50	2242532.54	675510.04	2242723.30	Картометрический метод	1.00	-
111	675341.93	2242535.60	675527.30	2242759.26	Картометрический метод	1.00	-
112	675344.46	2242538.17	675509.60	2242763.10	Картометрический метод	1.00	-
113	675348.87	2242546.19	675478.70	2242764.80	Картометрический метод	1.00	-
114	675348.39	2242547.41	675464.70	2242764.00	Картометрический метод	1.00	-
115	-	-	675442.21	2242758.00	Картометрический метод	1.00	-
116	-	-	675430.91	2242754.80	Картометрический метод	1.00	-

3. Сведения о характерных точках части (частей) границы объекта

Обозначение характерных точек части границы	Существующие координаты, м		Измененные (уточненные) координаты, м		Метод определения координат характерной точки	Средняя квадратическая погрешность положения характерной точки (Mt), м	Описание обозначения точки на местности (при наличии)
	X	Y	X	Y			
1	2	3	4	5	6	7	8
117	-	-	675403.59	2242747.04	Картометрический метод	1.00	-
118	-	-	675382.12	2242740.95	Картометрический метод	1.00	-
119	-	-	675390.31	2242692.44	Картометрический метод	1.00	-
120	-	-	675394.08	2242654.24	Картометрический метод	1.00	-
121	-	-	675384.45	2242629.26	Картометрический метод	1.00	-
122	-	-	675366.66	2242613.34	Картометрический метод	1.00	-
123	-	-	675342.95	2242592.14	Картометрический метод	1.00	-
124	-	-	675348.34	2242547.87	Картометрический метод	1.00	-
1	675348.87	2242546.19	675348.87	2242546.19	Картометрический метод	1.00	-
125	-	-	675856.99	2242606.79	Картометрический метод	1.00	-
126	-	-	675853.57	2242608.40	Картометрический метод	1.00	-
127	-	-	675855.18	2242611.82	Картометрический метод	1.00	-
128	-	-	675858.60	2242610.21	Картометрический метод	1.00	-
125	-	-	675856.99	2242606.79	Картометрический метод	1.00	-
129	-	-	675874.06	2242611.94	Картометрический метод	1.00	-
130	-	-	675870.31	2242612.43	Картометрический метод	1.00	-
131	-	-	675870.80	2242616.18	Картометрический метод	1.00	-
132	-	-	675874.55	2242615.68	Картометрический метод	1.00	-
129	-	-	675874.06	2242611.94	Картометрический метод	1.00	-
133	-	-	675850.92	2242606.02	Картометрический метод	1.00	-
134	-	-	675847.32	2242605.01	Картометрический метод	1.00	-
135	-	-	675846.30	2242608.60	Картометрический метод	1.00	-
136	-	-	675849.90	2242609.62	Картометрический метод	1.00	-
133	-	-	675850.92	2242606.02	Картометрический метод	1.00	-
137	-	-	675594.42	2242616.23	Картометрический метод	1.00	-

3. Сведения о характерных точках части (частей) границы объекта

Обозначение характерных точек части границы	Существующие координаты, м		Измененные (уточненные) координаты, м		Метод определения координат характерной точки	Средняя квадратическая погрешность положения характерной точки (Mt), м	Описание обозначения точки на местности (при наличии)
	X	Y	X	Y			
1	2	3	4	5	6	7	8
138	-	-	675592.40	2242616.25	Картометрический метод	1.00	-
139	-	-	675592.43	2242618.27	Картометрический метод	1.00	-
140	-	-	675594.45	2242618.25	Картометрический метод	1.00	-
137	-	-	675594.42	2242616.23	Картометрический метод	1.00	-
141	-	-	675408.41	2242618.35	Картометрический метод	1.00	-
142	-	-	675406.39	2242618.38	Картометрический метод	1.00	-
143	-	-	675406.42	2242620.40	Картометрический метод	1.00	-
144	-	-	675408.44	2242620.37	Картометрический метод	1.00	-
141	-	-	675408.41	2242618.35	Картометрический метод	1.00	-
145	-	-	675733.92	2242614.63	Картометрический метод	1.00	-
146	-	-	675731.90	2242614.66	Картометрический метод	1.00	-
147	-	-	675731.93	2242616.68	Картометрический метод	1.00	-
148	-	-	675733.95	2242616.65	Картометрический метод	1.00	-
145	-	-	675733.92	2242614.63	Картометрический метод	1.00	-
149	-	-	675547.91	2242616.75	Картометрический метод	1.00	-
150	-	-	675545.89	2242616.77	Картометрический метод	1.00	-
151	-	-	675545.92	2242618.79	Картометрический метод	1.00	-
152	-	-	675547.94	2242618.77	Картометрический метод	1.00	-
149	-	-	675547.91	2242616.75	Картометрический метод	1.00	-
153	-	-	675826.93	2242613.56	Картометрический метод	1.00	-
154	-	-	675824.91	2242613.59	Картометрический метод	1.00	-
155	-	-	675824.93	2242615.61	Картометрический метод	1.00	-
156	-	-	675826.95	2242615.58	Картометрический метод	1.00	-
153	-	-	675826.93	2242613.56	Картометрический метод	1.00	-
157	-	-	675640.92	2242615.69	Картометрический метод	1.00	-

3. Сведения о характерных точках части (частей) границы объекта

Обозначение характерных точек части границы	Существующие координаты, м		Измененные (уточненные) координаты, м		Метод определения координат характерной точки	Средняя квадратическая погрешность положения характерной точки (Mt), м	Описание обозначения точки на местности (при наличии)
	X	Y	X	Y			
1	2	3	4	5	6	7	8
158	-	-	675638.90	2242615.72	Картометрический метод	1.00	-
159	-	-	675638.92	2242617.74	Картометрический метод	1.00	-
160	-	-	675640.94	2242617.71	Картометрический метод	1.00	-
157	-	-	675640.92	2242615.69	Картометрический метод	1.00	-
161	-	-	675687.43	2242615.16	Картометрический метод	1.00	-
162	-	-	675685.41	2242615.18	Картометрический метод	1.00	-
163	-	-	675685.43	2242617.20	Картометрический метод	1.00	-
164	-	-	675687.45	2242617.18	Картометрический метод	1.00	-
161	-	-	675687.43	2242615.16	Картометрический метод	1.00	-
165	-	-	675780.43	2242614.10	Картометрический метод	1.00	-
166	-	-	675778.41	2242614.12	Картометрический метод	1.00	-
167	-	-	675778.43	2242616.14	Картометрический метод	1.00	-
168	-	-	675780.45	2242616.12	Картометрический метод	1.00	-
165	-	-	675780.43	2242614.10	Картометрический метод	1.00	-
169	-	-	675932.97	2242586.83	Картометрический метод	1.00	-
170	-	-	675931.11	2242587.62	Картометрический метод	1.00	-
171	-	-	675931.91	2242589.47	Картометрический метод	1.00	-
172	-	-	675932.74	2242589.12	Картометрический метод	1.00	-
173	-	-	675933.77	2242588.68	Картометрический метод	1.00	-
169	-	-	675932.97	2242586.83	Картометрический метод	1.00	-
174	-	-	675501.42	2242617.29	Картометрический метод	1.00	-
175	-	-	675499.40	2242617.31	Картометрический метод	1.00	-
176	-	-	675499.42	2242619.33	Картометрический метод	1.00	-
177	-	-	675501.44	2242619.30	Картометрический метод	1.00	-
174	-	-	675501.42	2242617.29	Картометрический метод	1.00	-

ОПИСАНИЕ МЕСТОПОЛОЖЕНИЯ ГРАНИЦ
д. Петрово

(наименование объекта)

План границ объекта

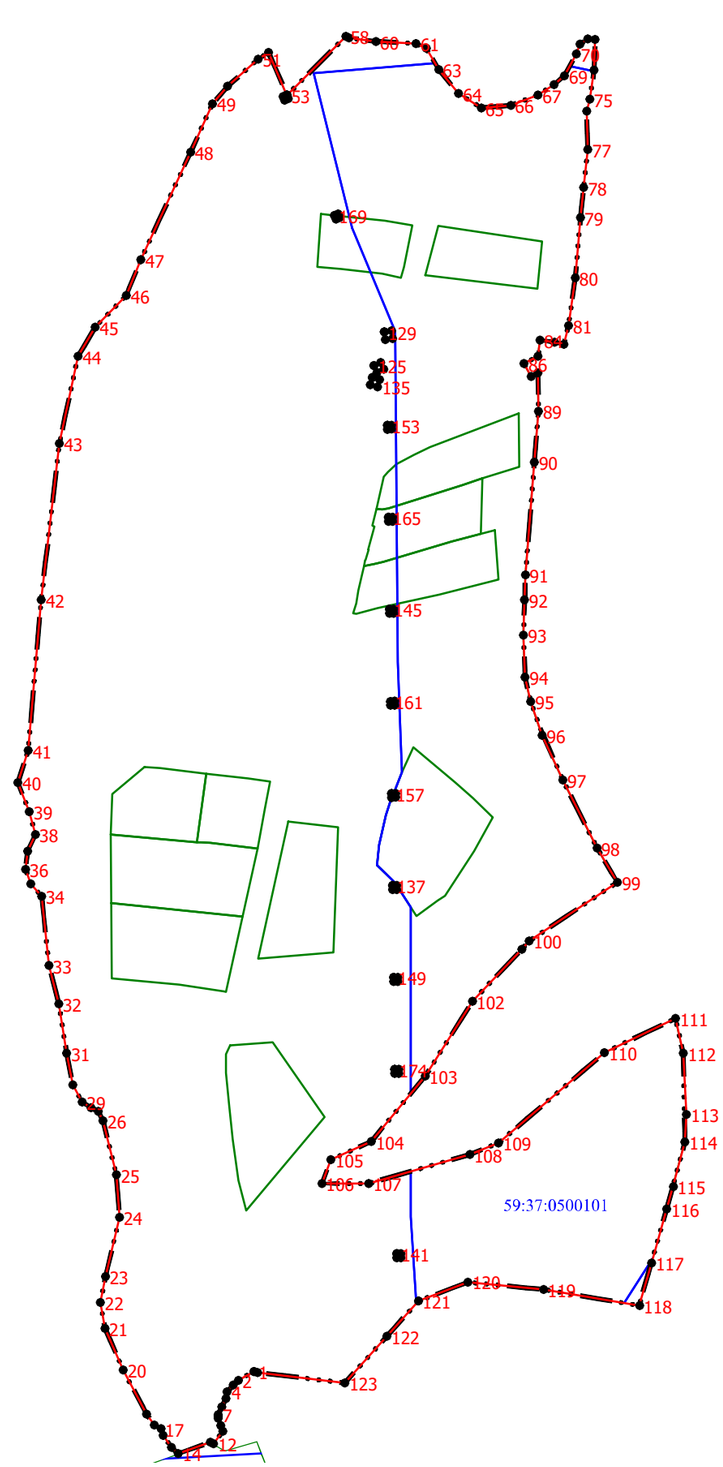

Используемые условные знаки и обозначения:

- существующая часть границы населенного пункта
- вновь образованная часть границы населенного пункта
- 59:37:050101 - граница и номер кадастрового квартала
- граница земельного участка внесенного в ЕГРН
- 1 - поворотная точка существующей границы населенного пункта

Подпись Л.П. Рыкалина 23 марта 2023 г.

Место для оттиска печати (при наличии) лица, составившего описание местоположения границ объекта

ГРАФИЧЕСКОЕ ОПИСАНИЕ
местоположения границ населенных пунктов, территориальных зон, особо охраняемых природных территорий, зон с особыми условиями использования территории

деревня Пешково Пермский край

(наименование объекта, местоположение границ которого описано (далее - объект))

Раздел 1

Сведения об объекте

№ п/п	Характеристики объекта	Описание характеристик
1	2	3
1.	Местоположение объекта	Пермский край, деревня Пешково
2.	Площадь объекта +/- величина погрешности определения площади (Р +/- Дельта Р)	652544 +/- 2827 м²
3.	Иные характеристики объекта	-

Раздел 2

Сведения о местоположении границ объекта

1. Система координат -

2. Сведения о характерных точках границ объекта

Обозначение характерных точек границ	Координаты, м		Метод определения координат характерной точки	Средняя квадратическая погрешность положения характерной точки (Mt), м	Описание обозначения точки на местности (при наличии)
	X	Y			
1	2	3	4	5	6
-	-	-	-	-	-

3. Сведения о характерных точках части (частей) границы объекта

Обозначение характерных точек части границы	Координаты, м		Метод определения координат характерной точки	Средняя квадратическая погрешность положения характерной точки (Mt), м	Описание обозначения точки на местности (при наличии)
	X	Y			
1	2	3	4	5	6
-	-	-	-	-	-

Раздел 3

Сведения о местоположении измененных (уточненных) границ объекта

1. Система координат МСК-59, зона 2

2. Сведения о характерных точках границ объекта

Обозначение характерных точек границ	Существующие координаты, м		Измененные (уточненные) координаты, м		Метод определения координат характерной точки	Средняя квадратическая погрешность положения характерной точки (Mt), м	Описание обозначения точки на местности (при наличии)
	X	Y	X	Y			
1	2	3	4	5	6	7	8
-	-	-	-	-	-	-	

3. Сведения о характерных точках части (частей) границы объекта

Обозначение характерных точек части границы	Существующие координаты, м		Измененные (уточненные) координаты, м		Метод определения координат характерной точки	Средняя квадратическая погрешность положения характерной точки (Mt), м	Описание обозначения точки на местности (при наличии)
	X	Y	X	Y			
1	2	3	4	5	6	7	8
Часть 1							
1	669034.33	2248346.05	669034.33	2248346.05	Картометрический метод	1.00	-
2	669071.20	2248246.71	669071.20	2248246.71	Картометрический метод	1.00	-
3	669164.24	2248021.19	669164.24	2248021.19	Картометрический метод	1.00	-
4	669214.48	2247990.28	669214.48	2247990.28	Картометрический метод	1.00	-
5	669337.35	2247985.49	669337.35	2247985.49	Картометрический метод	1.00	-
6	669399.35	2247983.06	669399.35	2247983.06	Картометрический метод	1.00	-
7	669433.24	2247968.24	669433.24	2247968.24	Картометрический метод	1.00	-
8	669441.72	2247936.47	669441.72	2247936.47	Картометрический метод	1.00	-
9	669435.36	2247819.97	669435.36	2247819.97	Картометрический метод	1.00	-
10	669445.99	2247806.88	669445.99	2247806.88	Картометрический метод	1.00	-
11	669527.14	2247733.59	669527.14	2247733.59	Картометрический метод	1.00	-
12	669687.02	2247867.46	669687.02	2247867.46	Картометрический метод	1.00	-
13	669694.96	2247886.51	669694.96	2247886.51	Картометрический метод	1.00	-
14	669684.64	2248068.28	669684.64	2248068.28	Картометрический метод	1.00	-
15	669796.60	2248065.90	669796.60	2248065.90	Картометрический метод	1.00	-
16	669810.10	2248017.70	669810.10	2248017.70	Картометрический метод	1.00	-

3. Сведения о характерных точках части (частей) границы объекта

Обозначение характерных точек части границы	Существующие координаты, м		Измененные (уточненные) координаты, м		Метод определения координат характерной точки	Средняя квадратическая погрешность положения характерной точки (Mt), м	Описание обозначения точки на местности (при наличии)
	X	Y	X	Y			
1	2	3	4	5	6	7	8
17	669790.80	2248012.30	669790.80	2248012.30	Картометрический метод	1.00	-
18	669752.84	2248004.08	669752.84	2248004.08	Картометрический метод	1.00	-
19	669776.12	2247820.00	669776.12	2247820.00	Картометрический метод	1.00	-
20	669747.92	2247672.63	669747.92	2247672.63	Картометрический метод	1.00	-
21	669630.23	2247678.05	669630.23	2247678.05	Картометрический метод	1.00	-
22	669554.01	2247684.26	669554.01	2247684.26	Картометрический метод	1.00	-
23	669557.31	2247484.91	669557.31	2247484.91	Картометрический метод	1.00	-
24	669571.50	2247487.00	669571.50	2247487.00	Картометрический метод	1.00	-
25	669654.10	2247491.90	669654.10	2247491.90	Картометрический метод	1.00	-
26	669659.60	2247442.10	669659.60	2247442.10	Картометрический метод	1.00	-
27	669591.80	2247387.20	669591.80	2247387.20	Картометрический метод	1.00	-
28	669574.60	2247385.20	669574.60	2247385.20	Картометрический метод	1.00	-
29	669517.33	2247359.47	669517.33	2247359.47	Картометрический метод	1.00	-
30	669543.40	2247271.50	669543.40	2247271.50	Картометрический метод	1.00	-
31	669544.60	2247228.40	669544.60	2247228.40	Картометрический метод	1.00	-
32	669533.38	2247218.04	669533.38	2247218.04	Картометрический метод	1.00	-
33	669440.10	2247232.90	669440.10	2247232.90	Картометрический метод	1.00	-
34	669410.25	2247227.86	669410.25	2247227.86	Картометрический метод	1.00	-
35	669361.54	2247219.63	669361.54	2247219.63	Картометрический метод	1.00	-
36	669233.60	2247212.60	669233.60	2247212.60	Картометрический метод	1.00	-
37	669125.85	2247207.39	669125.85	2247207.39	Картометрический метод	1.00	-
38	669099.12	2247213.72	669099.12	2247213.72	Картометрический метод	1.00	-
39	669058.77	2247232.24	669058.77	2247232.24	Картометрический метод	1.00	-
40	669026.36	2247253.41	669026.36	2247253.41	Картометрический метод	1.00	-
41	669010.48	2247297.72	669010.48	2247297.72	Картометрический метод	1.00	-

3. Сведения о характерных точках части (частей) границы объекта							
Обозначение характерных точек части границы	**Существующие координаты, м**		**Измененные (уточненные) координаты, м**		**Метод определения координат характерной точки**	**Средняя квадратическая погрешность положения характерной точки (Mt), м**	**Описание обозначения точки на местности (при наличии)**
	X	**Y**	**X**	**Y**			
1	**2**	**3**	**4**	**5**	**6**	**7**	**8**
42	669000.56	2247341.38	669000.56	2247341.38	Картометрический метод	1.00	-
43	668996.70	2247364.54	668996.70	2247364.54	Картометрический метод	1.00	-
44	668987.99	2247416.79	668987.99	2247416.79	Картометрический метод	1.00	-
45	668959.55	2247509.39	668959.55	2247509.39	Картометрический метод	1.00	-
46	668946.37	2247529.16	668946.37	2247529.16	Картометрический метод	1.00	-
47	668937.06	2247543.13	668937.06	2247543.13	Картометрический метод	1.00	-
48	668887.27	2247603.00	668887.27	2247603.00	Картометрический метод	1.00	-
49	668885.83	2247604.74	668885.83	2247604.74	Картометрический метод	1.00	-
50	668879.98	2247609.83	668879.98	2247609.83	Картометрический метод	1.00	-
51	668835.86	2247648.30	668835.86	2247648.30	Картометрический метод	1.00	-
52	668808.74	2247666.16	668808.74	2247666.16	Картометрический метод	1.00	-
53	668781.62	2247674.76	668781.62	2247674.76	Картометрический метод	1.00	-
54	668743.25	2247687.99	668743.25	2247687.99	Картометрический метод	1.00	-
55	668718.12	2247700.55	668718.12	2247700.55	Картометрический метод	1.00	-
56	668692.32	2247711.14	668692.32	2247711.14	Картометрический метод	1.00	-
57	668624.19	2247737.60	668624.19	2247737.60	Картометрический метод	1.00	-
58	668607.72	2247738.19	668607.72	2247738.19	Картометрический метод	1.00	-
59	668600.55	2247737.69	668600.55	2247737.69	Картометрический метод	1.00	-
60	668592.45	2247737.12	668592.45	2247737.12	Картометрический метод	1.00	-
61	668593.11	2247766.95	668593.11	2247766.95	Картометрический метод	1.00	-
62	668638.43	2247881.62	668638.43	2247881.62	Картометрический метод	1.00	-
63	668670.93	2247914.85	668670.93	2247914.85	Картометрический метод	1.00	-
64	668744.49	2247975.70	668744.49	2247975.70	Картометрический метод	1.00	-
65	668777.77	2248003.23	668777.77	2248003.23	Картометрический метод	1.00	-
66	668882.32	2248051.38	668882.32	2248051.38	Картометрический метод	1.00	-

3. Сведения о характерных точках части (частей) границы объекта							
Обозначение характерных точек части границы	**Существующие координаты, м**		**Измененные (уточненные) координаты, м**		**Метод определения координат характерной точки**	**Средняя квадратическая погрешность положения характерной точки (Mt), м**	**Описание обозначения точки на местности (при наличии)**
	X	**Y**	**X**	**Y**			
1	**2**	**3**	**4**	**5**	**6**	**7**	**8**
67	668899.58	2248083.44	668899.58	2248083.44	Картометрический метод	1.00	-
68	668910.00	2248184.06	668910.00	2248184.06	Картометрический метод	1.00	-
69	668911.09	2248194.56	668911.09	2248194.56	Картометрический метод	1.00	-
70	668943.50	2248219.46	668943.50	2248219.46	Картометрический метод	1.00	-
71	668965.86	2248236.63	668965.86	2248236.63	Картометрический метод	1.00	-
1	669034.33	2248346.05	669034.33	2248346.05	Картометрический метод	1.00	-
Часть 2							
72	670240.00	2247892.70	670240.00	2247892.70	Картометрический метод	1.00	-
73	670220.50	2247887.20	670220.50	2247887.20	Картометрический метод	1.00	-
74	670201.50	2247881.60	670201.50	2247881.60	Картометрический метод	1.00	-
75	670182.20	2247876.30	670182.20	2247876.30	Картометрический метод	1.00	-
76	670196.20	2247828.50	670196.20	2247828.50	Картометрический метод	1.00	-
77	670215.60	2247833.30	670215.60	2247833.30	Картометрический метод	1.00	-
78	670234.70	2247838.90	670234.70	2247838.90	Картометрический метод	1.00	-
79	670253.50	2247844.40	670253.50	2247844.40	Картометрический метод	1.00	-
72	670240.00	2247892.70	670240.00	2247892.70	Картометрический метод	1.00	-
Часть 3							
80	670117.82	2247829.17	670117.82	2247829.17	Картометрический метод	1.00	-
81	670088.67	2247821.75	670088.67	2247821.75	Картометрический метод	1.00	-
82	670074.89	2247815.65	670074.89	2247815.65	Картометрический метод	1.00	-
83	670075.20	2247813.90	670075.20	2247813.90	Картометрический метод	1.00	-
84	670080.00	2247773.10	670080.00	2247773.10	Картометрический метод	1.00	-
85	670103.50	2247776.20	670103.50	2247776.20	Картометрический метод	1.00	-
86	670130.80	2247783.40	670130.80	2247783.40	Картометрический метод	1.00	-
87	670119.70	2247821.80	670119.70	2247821.80	Картометрический метод	1.00	-
80	670117.82	2247829.17	670117.82	2247829.17	Картометрический метод	1.00	-

ОПИСАНИЕ МЕСТОПОЛОЖЕНИЯ ГРАНИЦ
д. Пешково

(наименование объекта)

План границ объекта

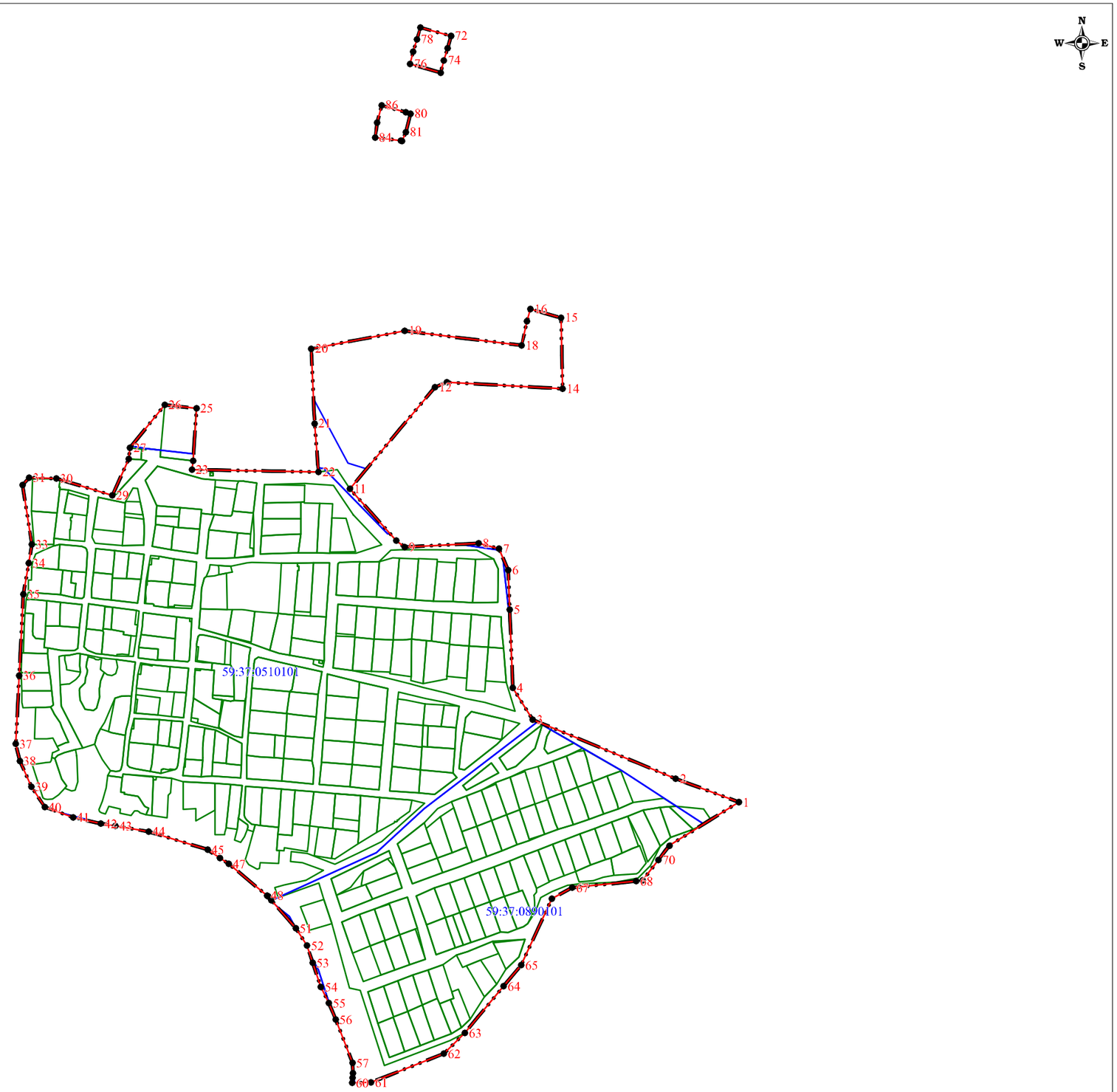

Используемые условные знаки и обозначения:

- существующая часть границы населенного пункта
- вновь образованная часть границы населенного пункта
- 59:37:0510101 - граница и номер кадастрового квартала
- граница земельного участка внесенного в ЕГРН
- 1 - поворотная точка существующей границы населенного пункта

Подпись _____ Л.Л. Рыкалина 23 марта 2023 г.

Место для оттиска печати (при наличии) лица, составившего описание местоположения границ объекта

ОПИСАНИЕ МЕСТОПОЛОЖЕНИЯ ГРАНИЦ

д. Пишмино

(наименование объекта, местоположение границ которого описано (далее - объект)

Раздел 1

Сведения об объекте

№ п/п	Характеристики объекта	Описание характеристик
1	2	3
1.	Местоположение объекта	Пермский край, муниципальное образование "Город Березники", д. Пишмино
2.	Площадь объекта +/- величина погрешности определения площади (Р +/- Дельта Р)	122695 +/- 123 м2
3.	Иные характеристики объекта	-

Раздел 2

Сведения о местоположении границ объекта

1. Система координат	МСК-59, зона 2

2. Сведения о характерных точках границ объекта

Обозначение характерных точек границ	Координаты, м		Метод определения координат характерной точки	Средняя квадрати-ческая погрешность положения характерной точки (Mt), м	Описание обозначения точки на местности (при наличии)
	X	Y			
1	2	3	4	5	6
1	700495.64	2217745.20	Аналитический метод	0.10	-
2	700484.10	2217765.27	Аналитический метод	0.10	-
3	700468.17	2217803.33	Аналитический метод	0.10	-
4	700451.86	2217852.11	Аналитический метод	0.10	-
5	700438.57	2217904.16	Аналитический метод	0.10	-
6	700426.53	2217942.87	Аналитический метод	0.10	-
7	700398.68	2217976.04	Аналитический метод	0.10	-
8	700321.34	2218064.94	Аналитический метод	0.10	-
9	700258.26	2218124.74	Аналитический метод	0.10	-
10	700257.91	2218124.95	Аналитический метод	0.10	-
11	700240.57	2218108.48	Аналитический метод	0.10	-
12	700177.43	2218057.18	Аналитический метод	0.10	-
13	700165.61	2218050.37	Аналитический метод	0.10	-
14	700134.06	2218037.04	Аналитический метод	0.10	-
15	700119.53	2218031.90	Аналитический метод	0.10	-

16	700124.92	2218016.53	Аналитический метод	0.10	-
17	700139.05	2217972.10	Аналитический метод	0.10	-
18	700155.25	2217935.83	Аналитический метод	0.10	-
19	700162.14	2217924.57	Аналитический метод	0.10	-
20	700170.40	2217916.57	Аналитический метод	0.10	-
21	700189.35	2217907.47	Аналитический метод	0.10	-
22	700201.40	2217890.29	Аналитический метод	0.10	-
23	700203.08	2217876.92	Аналитический метод	0.10	-
24	700214.67	2217842.26	Аналитический метод	0.10	-
25	700217.42	2217834.15	Аналитический метод	0.10	-
26	700219.14	2217825.24	Аналитический метод	0.10	-
27	700217.04	2217817.19	Аналитический метод	0.10	-
28	700210.69	2217796.42	Аналитический метод	0.10	-
29	700195.51	2217773.79	Аналитический метод	0.10	-
30	700180.72	2217752.25	Аналитический метод	0.10	-
31	700161.91	2217732.18	Аналитический метод	0.10	-
32	700133.07	2217702.93	Аналитический метод	0.10	-
33	700108.92	2217684.04	Аналитический метод	0.10	-
34	700084.40	2217669.70	Аналитический метод	0.10	-
35	700060.60	2217657.69	Аналитический метод	0.10	-
36	700054.33	2217651.70	Аналитический метод	0.10	-
37	700054.76	2217645.61	Аналитический метод	0.10	-
38	700057.34	2217639.55	Аналитический метод	0.10	-
39	700062.30	2217636.29	Аналитический метод	0.10	-
40	700091.96	2217625.36	Аналитический метод	0.10	-
41	700108.48	2217621.74	Аналитический метод	0.10	-
42	700134.87	2217624.71	Аналитический метод	0.10	-
43	700178.41	2217628.06	Аналитический метод	0.10	-
44	700220.59	2217633.71	Аналитический метод	0.10	-

45	700264.30	2217637.28	Аналитический метод	0.10	-
46	700339.42	2217639.13	Аналитический метод	0.10	-
47	700377.81	2217657.50	Аналитический метод	0.10	-
48	700406.47	2217664.88	Аналитический метод	0.10	-
49	700413.68	2217664.48	Аналитический метод	0.10	-
50	700425.76	2217665.73	Аналитический метод	0.10	-
51	700454.77	2217669.66	Аналитический метод	0.10	-
52	700479.69	2217681.43	Аналитический метод	0.10	-
53	700498.43	2217694.20	Аналитический метод	0.10	-
54	700504.38	2217705.23	Аналитический метод	0.10	-
55	700505.27	2217717.48	Аналитический метод	0.10	-
1	700495.64	2217745.20	Аналитический метод	0.10	-

3. Сведения о характерных точках части (частей) границы объекта

Обозначение характерных точек части границы	Координаты, м		Метод определения координат характерной точки	Средняя квадрати-ческая погрешность положения характерной точки (Mt), м	Описание обозначения точки на местности (при наличии)
	X	Y			
1	2	3	4	5	6
Часть N 1					
-	-	-	-	-	-

Раздел 3

Сведения о местоположении измененных (уточненных) границ объекта

1. Система координат

2. Сведения о характерных точках границ объекта

Обозначение характерных точек границ	Существующие координаты, м		Измененные (уточненные) координаты, м		Метод определения координат характерной точки	Средняя квадрати-ческая погрешность положения характерной точки (Mt), м	Описание обозначения точки на местности (при наличии)
	X	Y	X	Y			
1	2	3	4	5	6	7	8
-	-	-	-	-	-	-	-

3. Сведения о характерных точках части (частей) границы объекта

Обозначение характерных точек части границы	Существующие координаты, м		Измененные (уточненные) координаты, м		Метод определения координат характерной точки	Средняя квадрати-ческая погрешность положения характерной точки (Mt), м	Описание обозначения точки на местности (при наличии)
	X	Y	X	Y			

1	2	3	4	5	6	7	8
Часть N 1							
-	-	-	-	-	-	-	-

Раздел 4

План границ объекта

Масштаб 1:5 000

Граница населенного пункта

Поворотные точки границы

Границы кадастровых кварталов

Границы земельных участков

Подпись _____ Дата "06" июля 2021 г.

ГРАФИЧЕСКОЕ ОПИСАНИЕ
местоположения границ населенных пунктов, территориальных зон, особо охраняемых природных территорий, зон с особыми условиями использования территории

деревня Полом Пермский край

(наименование объекта, местоположение границ которого описано (далее - объект))

Раздел 1

Сведения об объекте

№ п/п	Характеристики объекта	Описание характеристик
1	2	3
1.	Местоположение объекта	Пермский край, деревня Полом
2.	Площадь объекта +/- величина погрешности определения площади (Р +/- Дельта Р)	170322 +/- 1444 м²
3.	Иные характеристики объекта	-

Раздел 2

Сведения о местоположении границ объекта

1. Система координат -

2. Сведения о характерных точках границ объекта

Обозначение характерных точек границ	Координаты, м		Метод определения координат характерной точки	Средняя квадратическая погрешность положения характерной точки (Mt), м	Описание обозначения точки на местности (при наличии)
	X	Y			
1	2	3	4	5	6
-	-	-	-	-	-

3. Сведения о характерных точках части (частей) границы объекта

Обозначение характерных точек части границы	Координаты, м		Метод определения координат характерной точки	Средняя квадратическая погрешность положения характерной точки (Mt), м	Описание обозначения точки на местности (при наличии)
	X	Y			
1	2	3	4	5	6
-	-	-	-	-	-

Раздел 3

Сведения о местоположении измененных (уточненных) границ объекта

1. Система координат МСК-59, зона 2

2. Сведения о характерных точках границ объекта

Обозначение характерных точек границ	Существующие координаты, м		Измененные (уточненные) координаты, м		Метод определения координат характерной точки	Средняя квадратическая погрешность положения характерной точки (Mt), м	Описание обозначения точки на местности (при наличии)
	X	Y	X	Y			
1	2	3	4	5	6	7	8
-	-	-	-	-	-	-	

3. Сведения о характерных точках части (частей) границы объекта

Обозначение характерных точек части границы	Существующие координаты, м		Измененные (уточненные) координаты, м		Метод определения координат характерной точки	Средняя квадратическая погрешность положения характерной точки (Mt), м	Описание обозначения точки на местности (при наличии)
	X	Y	X	Y			
1	2	3	4	5	6	7	8
Часть 1							
1	686409.11	2250457.78	686409.11	2250457.78	Картометрический метод	1.00	-
2	686429.80	2250416.21	686429.80	2250416.21	Картометрический метод	1.00	-
3	686439.31	2250400.51	686439.31	2250400.51	Картометрический метод	1.00	-
4	686445.23	2250390.73	686445.23	2250390.73	Картометрический метод	1.00	-
5	686452.93	2250377.52	686452.93	2250377.52	Картометрический метод	1.00	-
6	686459.09	2250365.94	686459.09	2250365.94	Картометрический метод	1.00	-
7	686462.62	2250359.30	686462.62	2250359.30	Картометрический метод	1.00	-
8	686465.21	2250350.49	686465.21	2250350.49	Картометрический метод	1.00	-
9	686467.22	2250343.65	686467.22	2250343.65	Картометрический метод	1.00	-
10	686469.56	2250334.60	686469.56	2250334.60	Картометрический метод	1.00	-
11	686471.68	2250326.41	686471.68	2250326.41	Картометрический метод	1.00	-
12	686469.48	2250310.46	686469.48	2250310.46	Картометрический метод	1.00	-
13	686465.76	2250296.39	686465.76	2250296.39	Картометрический метод	1.00	-
14	686464.32	2250290.98	686464.32	2250290.98	Картометрический метод	1.00	-
15	686462.93	2250277.55	686462.93	2250277.55	Картометрический метод	1.00	-
16	686468.39	2250263.51	686468.39	2250263.51	Картометрический метод	1.00	-

3. Сведения о характерных точках части (частей) границы объекта

Обозначение характерных точек части границы	Существующие координаты, м		Измененные (уточненные) координаты, м		Метод определения координат характерной точки	Средняя квадратическая погрешность положения характерной точки (Mt), м	Описание обозначения точки на местности (при наличии)
	X	Y	X	Y			
1	2	3	4	5	6	7	8
17	686473.34	2250253.98	686473.34	2250253.98	Картометрический метод	1.00	-
18	686477.52	2250245.96	686477.52	2250245.96	Картометрический метод	1.00	-
19	686485.57	2250238.33	686485.57	2250238.33	Картометрический метод	1.00	-
20	686492.86	2250232.51	686492.86	2250232.51	Картометрический метод	1.00	-
21	686500.66	2250226.28	686500.66	2250226.28	Картометрический метод	1.00	-
22	686514.16	2250221.16	686514.16	2250221.16	Картометрический метод	1.00	-
23	686525.84	2250216.72	686525.84	2250216.72	Картометрический метод	1.00	-
24	686542.94	2250212.70	686542.94	2250212.70	Картометрический метод	1.00	-
25	686557.61	2250211.15	686557.61	2250211.15	Картометрический метод	1.00	-
26	686568.94	2250209.95	686568.94	2250209.95	Картометрический метод	1.00	-
27	686576.31	2250209.18	686576.31	2250209.18	Картометрический метод	1.00	-
28	686583.00	2250208.97	686583.00	2250208.97	Картометрический метод	1.00	-
29	686592.94	2250208.67	686592.94	2250208.67	Картометрический метод	1.00	-
30	686608.19	2250208.20	686608.19	2250208.20	Картометрический метод	1.00	-
31	686618.72	2250206.19	686618.72	2250206.19	Картометрический метод	1.00	-
32	686627.56	2250202.27	686627.56	2250202.27	Картометрический метод	1.00	-
33	686637.98	2250197.66	686637.98	2250197.66	Картометрический метод	1.00	-
34	686643.78	2250195.48	686643.78	2250195.48	Картометрический метод	1.00	-
35	686651.24	2250192.67	686651.24	2250192.67	Картометрический метод	1.00	-
36	686659.73	2250189.48	686659.73	2250189.48	Картометрический метод	1.00	-
37	686663.06	2250188.23	686663.06	2250188.23	Картометрический метод	1.00	-
38	686671.26	2250186.93	686671.26	2250186.93	Картометрический метод	1.00	-
39	686671.33	2250186.72	686671.33	2250186.72	Картометрический метод	1.00	-
40	686673.23	2250180.60	686673.23	2250180.60	Картометрический метод	1.00	-
41	686676.23	2250170.98	686676.23	2250170.98	Картометрический метод	1.00	-

3. Сведения о характерных точках части (частей) границы объекта

Обозначение характерных точек части границы	Существующие координаты, м		Измененные (уточненные) координаты, м		Метод определения координат характерной точки	Средняя квадратическая погрешность положения характерной точки (Mt), м	Описание обозначения точки на местности (при наличии)
	X	Y	X	Y			
1	2	3	4	5	6	7	8
42	686676.51	2250170.09	686676.51	2250170.09	Картометрический метод	1.00	-
43	686679.49	2250161.83	686679.49	2250161.83	Картометрический метод	1.00	-
44	686700.60	2250169.10	686700.60	2250169.10	Картометрический метод	1.00	-
45	686731.70	2250201.70	686731.70	2250201.70	Картометрический метод	1.00	-
46	686780.40	2250235.40	686780.40	2250235.40	Картометрический метод	1.00	-
47	686812.20	2250272.60	686812.20	2250272.60	Картометрический метод	1.00	-
48	686830.30	2250274.10	686830.30	2250274.10	Картометрический метод	1.00	-
49	686825.71	2250300.43	686825.71	2250300.43	Картометрический метод	1.00	-
50	686825.07	2250309.65	686825.07	2250309.65	Картометрический метод	1.00	-
51	686824.20	2250322.01	686824.20	2250322.01	Картометрический метод	1.00	-
52	686823.44	2250332.95	686823.44	2250332.95	Картометрический метод	1.00	-
53	686822.44	2250347.17	686822.44	2250347.17	Картометрический метод	1.00	-
54	686821.24	2250364.38	686821.24	2250364.38	Картометрический метод	1.00	-
55	686820.04	2250381.65	686820.04	2250381.65	Картометрический метод	1.00	-
56	686819.42	2250390.43	686819.42	2250390.43	Картометрический метод	1.00	-
57	686818.97	2250396.82	686818.97	2250396.82	Картометрический метод	1.00	-
58	686818.08	2250411.60	686818.08	2250411.60	Картометрический метод	1.00	-
59	686816.85	2250431.99	686816.85	2250431.99	Картометрический метод	1.00	-
60	686816.30	2250441.18	686816.30	2250441.18	Картометрический метод	1.00	-
61	686815.37	2250456.59	686815.37	2250456.59	Картометрический метод	1.00	-
62	686814.68	2250467.99	686814.68	2250467.99	Картометрический метод	1.00	-
63	686813.81	2250481.01	686813.81	2250481.01	Картометрический метод	1.00	-
64	686812.34	2250503.32	686812.34	2250503.32	Картометрический метод	1.00	-
65	686811.04	2250522.69	686811.04	2250522.69	Картометрический метод	1.00	-
66	686810.17	2250535.73	686810.17	2250535.73	Картометрический метод	1.00	-

3. Сведения о характерных точках части (частей) границы объекта

Обозначение характерных точек части границы	Существующие координаты, м		Измененные (уточненные) координаты, м		Метод определения координат характерной точки	Средняя квадратическая погрешность положения характерной точки (Mt), м	Описание обозначения точки на местности (при наличии)
	X	Y	X	Y			
1	2	3	4	5	6	7	8
67	686809.23	2250549.83	686809.23	2250549.83	Картометрический метод	1.00	-
68	686808.46	2250556.76	686808.46	2250556.76	Картометрический метод	1.00	-
69	686806.87	2250571.08	686806.87	2250571.08	Картометрический метод	1.00	-
70	686805.47	2250583.77	686805.47	2250583.77	Картометрический метод	1.00	-
71	686804.00	2250596.95	686804.00	2250596.95	Картометрический метод	1.00	-
72	686803.17	2250605.19	686803.17	2250605.19	Картометрический метод	1.00	-
73	686802.29	2250613.82	686802.29	2250613.82	Картометрический метод	1.00	-
74	686801.46	2250621.97	686801.46	2250621.97	Картометрический метод	1.00	-
75	686800.39	2250632.47	686800.39	2250632.47	Картометрический метод	1.00	-
76	686799.36	2250644.16	686799.36	2250644.16	Картометрический метод	1.00	-
77	686794.91	2250649.91	686794.91	2250649.91	Картометрический метод	1.00	-
78	686789.55	2250655.37	686789.55	2250655.37	Картометрический метод	1.00	-
79	686781.96	2250665.66	686781.96	2250665.66	Картометрический метод	1.00	-
80	686780.35	2250671.63	686780.35	2250671.63	Картометрический метод	1.00	-
81	686777.54	2250682.02	686777.54	2250682.02	Картометрический метод	1.00	-
82	686776.28	2250686.18	686776.28	2250686.18	Картометрический метод	1.00	-
83	686774.09	2250693.41	686774.09	2250693.41	Картометрический метод	1.00	-
84	686760.52	2250695.44	686760.52	2250695.44	Картометрический метод	1.00	-
85	686745.91	2250697.62	686745.91	2250697.62	Картометрический метод	1.00	-
86	686735.07	2250699.23	686735.07	2250699.23	Картометрический метод	1.00	-
87	686727.05	2250700.43	686727.05	2250700.43	Картометрический метод	1.00	-
88	686711.57	2250703.26	686711.57	2250703.26	Картометрический метод	1.00	-
89	686700.61	2250705.27	686700.61	2250705.27	Картометрический метод	1.00	-
90	686692.41	2250699.15	686692.41	2250699.15	Картометрический метод	1.00	-
91	686689.47	2250696.40	686689.47	2250696.40	Картометрический метод	1.00	-

3. Сведения о характерных точках части (частей) границы объекта

Обозначение характерных точек части границы	Существующие координаты, м		Измененные (уточненные) координаты, м		Метод определения координат характерной точки	Средняя квадратическая погрешность положения характерной точки (Mt), м	Описание обозначения точки на местности (при наличии)
	X	Y	X	Y			
1	2	3	4	5	6	7	8
92	686683.93	2250691.22	686683.93	2250691.22	Картометрический метод	1.00	-
93	686678.30	2250685.97	686678.30	2250685.97	Картометрический метод	1.00	-
94	686667.78	2250679.96	686667.78	2250679.96	Картометрический метод	1.00	-
95	686662.06	2250680.22	686662.06	2250680.22	Картометрический метод	1.00	-
96	686648.65	2250684.28	686648.65	2250684.28	Картометрический метод	1.00	-
97	686637.46	2250687.42	686637.46	2250687.42	Картометрический метод	1.00	-
98	686627.71	2250691.38	686627.71	2250691.38	Картометрический метод	1.00	-
99	686624.02	2250701.75	686624.02	2250701.75	Картометрический метод	1.00	-
100	686623.63	2250709.95	686623.63	2250709.95	Картометрический метод	1.00	-
101	686623.71	2250712.22	686623.71	2250712.22	Картометрический метод	1.00	-
102	686622.26	2250714.86	686622.26	2250714.86	Картометрический метод	1.00	-
103	686619.31	2250717.18	686619.31	2250717.18	Картометрический метод	1.00	-
104	686617.89	2250720.10	686617.89	2250720.10	Картометрический метод	1.00	-
105	686617.33	2250725.28	686617.33	2250725.28	Картометрический метод	1.00	-
106	686616.50	2250727.82	686616.50	2250727.82	Картометрический метод	1.00	-
107	686614.36	2250728.81	686614.36	2250728.81	Картометрический метод	1.00	-
108	686598.17	2250731.61	686598.17	2250731.61	Картометрический метод	1.00	-
109	686582.96	2250734.24	686582.96	2250734.24	Картометрический метод	1.00	-
110	686565.53	2250737.26	686565.53	2250737.26	Картометрический метод	1.00	-
111	686554.95	2250738.30	686554.95	2250738.30	Картометрический метод	1.00	-
112	686531.25	2250742.49	686531.25	2250742.49	Картометрический метод	1.00	-
113	686529.82	2250734.41	686529.82	2250734.41	Картометрический метод	1.00	-
114	686529.13	2250726.35	686529.13	2250726.35	Картометрический метод	1.00	-
115	686526.63	2250720.42	686526.63	2250720.42	Картометрический метод	1.00	-
116	686523.13	2250714.88	686523.13	2250714.88	Картометрический метод	1.00	-

3. Сведения о характерных точках части (частей) границы объекта

Обозначение характерных точек части границы	Существующие координаты, м		Измененные (уточненные) координаты, м		Метод определения координат характерной точки	Средняя квадратическая погрешность положения характерной точки (Mt), м	Описание обозначения точки на местности (при наличии)
	X	Y	X	Y			
1	2	3	4	5	6	7	8
117	686519.46	2250709.05	686519.46	2250709.05	Картометрический метод	1.00	-
118	686514.62	2250701.12	686514.62	2250701.12	Картометрический метод	1.00	-
119	686511.17	2250690.88	686511.17	2250690.88	Картометрический метод	1.00	-
120	686509.23	2250686.18	686509.23	2250686.18	Картометрический метод	1.00	-
121	686511.19	2250680.03	686511.19	2250680.03	Картометрический метод	1.00	-
122	686518.38	2250674.45	686518.38	2250674.45	Картометрический метод	1.00	-
123	686524.00	2250667.08	686524.00	2250667.08	Картометрический метод	1.00	-
124	686525.20	2250662.81	686525.20	2250662.81	Картометрический метод	1.00	-
125	686526.10	2250652.82	686526.10	2250652.82	Картометрический метод	1.00	-
126	686524.28	2250647.36	686524.28	2250647.36	Картометрический метод	1.00	-
127	686522.72	2250642.65	686522.72	2250642.65	Картометрический метод	1.00	-
128	686520.41	2250635.72	686520.41	2250635.72	Картометрический метод	1.00	-
129	686518.54	2250631.34	686518.54	2250631.34	Картометрический метод	1.00	-
130	686515.34	2250623.86	686515.34	2250623.86	Картометрический метод	1.00	-
131	686513.13	2250618.69	686513.13	2250618.69	Картометрический метод	1.00	-
132	686512.18	2250607.83	686512.18	2250607.83	Картометрический метод	1.00	-
133	686513.92	2250598.22	686513.92	2250598.22	Картометрический метод	1.00	-
134	686511.22	2250588.89	686511.22	2250588.89	Картометрический метод	1.00	-
135	686502.92	2250584.61	686502.92	2250584.61	Картометрический метод	1.00	-
136	686494.75	2250580.40	686494.75	2250580.40	Картометрический метод	1.00	-
137	686486.53	2250576.75	686486.53	2250576.75	Картометрический метод	1.00	-
138	686479.22	2250573.50	686479.22	2250573.50	Картометрический метод	1.00	-
139	686472.77	2250565.30	686472.77	2250565.30	Картометрический метод	1.00	-
140	686450.96	2250526.22	686450.96	2250526.22	Картометрический метод	1.00	-
141	686428.60	2250494.28	686428.60	2250494.28	Картометрический метод	1.00	-

3. Сведения о характерных точках части (частей) границы объекта

Обозначение характерных точек части границы	Существующие координаты, м		Измененные (уточненные) координаты, м		Метод определения координат характерной точки	Средняя квадратическая погрешность положения характерной точки (Mt), м	Описание обозначения точки на местности (при наличии)
	X	Y	X	Y			
1	2	3	4	5	6	7	8
142	686415.67	2250472.98	686415.67	2250472.98	Картометрический метод	1.00	-
1	686409.11	2250457.78	686409.11	2250457.78	Картометрический метод	1.00	-
143	-	-	686778.99	2250244.45	Картометрический метод	1.00	-
144	-	-	686777.02	2250247.63	Картометрический метод	1.00	-
145	-	-	686773.17	2250245.65	Картометрический метод	1.00	-
146	-	-	686775.82	2250242.47	Картометрический метод	1.00	-
143	-	-	686778.99	2250244.45	Картометрический метод	1.00	-
147	-	-	686771.01	2250238.51	Картометрический метод	1.00	-
148	-	-	686771.88	2250242.18	Картометрический метод	1.00	-
149	-	-	686768.20	2250243.04	Картометрический метод	1.00	-
150	-	-	686767.34	2250239.37	Картометрический метод	1.00	-
147	-	-	686771.01	2250238.51	Картометрический метод	1.00	-
151	-	-	686703.50	2250174.46	Картометрический метод	1.00	-
152	-	-	686702.08	2250175.90	Картометрический метод	1.00	-
153	-	-	686700.64	2250174.48	Картометрический метод	1.00	-
154	-	-	686702.05	2250173.04	Картометрический метод	1.00	-
151	-	-	686703.50	2250174.46	Картометрический метод	1.00	-
155	-	-	686735.82	2250206.19	Картометрический метод	1.00	-
156	-	-	686737.26	2250207.61	Картометрический метод	1.00	-
157	-	-	686735.85	2250209.05	Картометрический метод	1.00	-
158	-	-	686734.41	2250207.63	Картометрический метод	1.00	-
155	-	-	686735.82	2250206.19	Картометрический метод	1.00	-

ОПИСАНИЕ МЕСТОПОЛОЖЕНИЯ ГРАНИЦ
д. Полом

(наименование объекта)

План границ объекта

Используемые условные знаки и обозначения:

- существующая часть границы населенного пункта
- вновь образованная часть границы населенного пункта
- 59:37:0420101 - граница и номер кадастрового квартала
- граница земельного участка, внесенного в ЕГРН
- 1 - поворотная точка существующей границы населенного пункта

Подпись _____ Л.П. Рыкалина 23 марта 2023 г.

Место для оттиска печати (при наличии) лица, составившего описание местоположения границ объекта

ОПИСАНИЕ МЕСТОПОЛОЖЕНИЯ ГРАНИЦ

д. Разим

(наименование объекта, местоположение границ которого описано (далее - объект)

Раздел 1

Сведения об объекте

№ п/п	Характеристики объекта	Описание характеристик
1	2	3
1.	Местоположение объекта	Пермский край, муниципальное образование "Город Березники", д. Разим
2.	Площадь объекта +/- величина погрешности определения площади (Р +/- Дельта Р)	196179 +/- 155 м2
3.	Иные характеристики объекта	-

Раздел 2

Сведения о местоположении границ объекта

1. Система координат	МСК-59, зона 2

2. Сведения о характерных точках границ объекта

Обозначение характерных точек границ	Координаты, м		Метод определения координат характерной точки	Средняя квадрати-ческая погрешность положения характерной точки (Mt), м	Описание обозначения точки на местности (при наличии)
	X	Y			
1	2	3	4	5	6
1	651033.01	2280487.32	Аналитический метод	0.10	-
2	651027.87	2280495.30	Аналитический метод	0.10	-
3	651021.34	2280504.26	Аналитический метод	0.10	-
4	651013.50	2280517.10	Аналитический метод	0.10	-
5	651014.28	2280534.41	Аналитический метод	0.10	-
6	651018.65	2280552.67	Аналитический метод	0.10	-
7	651023.45	2280567.73	Аналитический метод	0.10	-
8	651021.60	2280578.35	Аналитический метод	0.10	-
9	651015.83	2280584.29	Аналитический метод	0.10	-
10	651008.53	2280585.11	Аналитический метод	0.10	-
11	650998.90	2280584.65	Аналитический метод	0.10	-
12	650992.03	2280582.25	Аналитический метод	0.10	-
13	650985.15	2280574.26	Аналитический метод	0.10	-
14	650929.01	2280506.59	Аналитический метод	0.10	-
15	650918.67	2280494.13	Аналитический метод	0.10	-

16	650913.95	2280496.65	Аналитический метод	0.10	-
17	650907.94	2280575.33	Аналитический метод	0.10	-
18	650890.39	2280564.40	Аналитический метод	0.10	-
19	650852.37	2280559.09	Аналитический метод	0.10	-
20	650846.78	2280560.10	Аналитический метод	0.10	-
21	650769.24	2280555.59	Аналитический метод	0.10	-
22	650737.10	2280554.56	Аналитический метод	0.10	-
23	650606.95	2280390.14	Аналитический метод	0.10	-
24	650580.97	2280385.06	Аналитический метод	0.10	-
25	650460.17	2280379.25	Аналитический метод	0.10	-
26	650431.90	2280367.60	Аналитический метод	0.10	-
27	650444.90	2280320.07	Аналитический метод	0.10	-
28	650502.74	2280108.60	Аналитический метод	0.10	-
29	650533.36	2280112.11	Аналитический метод	0.10	-
30	650543.14	2280094.14	Аналитический метод	0.10	-
31	650553.79	2280077.34	Аналитический метод	0.10	-
32	650567.99	2280056.38	Аналитический метод	0.10	-
33	650578.39	2280044.02	Аналитический метод	0.10	-
34	650589.00	2280033.93	Аналитический метод	0.10	-
35	650601.30	2280023.30	Аналитический метод	0.10	-
36	650614.29	2280015.10	Аналитический метод	0.10	-
37	650623.01	2280011.00	Аналитический метод	0.10	-
38	650630.46	2280010.78	Аналитический метод	0.10	-
39	650642.73	2280011.68	Аналитический метод	0.10	-
40	650653.91	2280014.98	Аналитический метод	0.10	-
41	650666.15	2280019.60	Аналитический метод	0.10	-
42	650673.89	2280026.71	Аналитический метод	0.10	-
43	650687.61	2280041.25	Аналитический метод	0.10	-
44	650699.20	2280053.14	Аналитический метод	0.10	-

45	650705.93	2280066.22	Аналитический метод	0.10	-
46	650710.95	2280077.73	Аналитический метод	0.10	-
47	650713.66	2280090.03	Аналитический метод	0.10	-
48	650716.99	2280122.30	Аналитический метод	0.10	-
49	650734.45	2280125.45	Аналитический метод	0.10	-
50	650720.35	2280152.27	Аналитический метод	0.10	-
51	650741.64	2280163.78	Аналитический метод	0.10	-
52	650755.22	2280169.64	Аналитический метод	0.10	-
53	650761.69	2280155.12	Аналитический метод	0.10	-
54	650797.46	2280169.94	Аналитический метод	0.10	-
55	650801.80	2280165.59	Аналитический метод	0.10	-
56	650841.05	2280177.29	Аналитический метод	0.10	-
57	650836.02	2280190.93	Аналитический метод	0.10	-
58	650921.63	2280207.59	Аналитический метод	0.10	-
59	650940.86	2280207.96	Аналитический метод	0.10	-
60	650951.25	2280206.32	Аналитический метод	0.10	-
61	650957.13	2280212.51	Аналитический метод	0.10	-
62	650966.77	2280224.16	Аналитический метод	0.10	-
63	650975.92	2280235.20	Аналитический метод	0.10	-
64	650984.16	2280247.25	Аналитический метод	0.10	-
65	650989.49	2280257.47	Аналитический метод	0.10	-
66	650992.10	2280265.27	Аналитический метод	0.10	-
67	650992.64	2280273.69	Аналитический метод	0.10	-
68	650991.79	2280280.27	Аналитический метод	0.10	-
69	650989.98	2280285.79	Аналитический метод	0.10	-
70	650985.65	2280293.56	Аналитический метод	0.10	-
71	650973.62	2280317.03	Аналитический метод	0.10	-
72	650968.40	2280328.18	Аналитический метод	0.10	-
73	650967.66	2280333.45	Аналитический метод	0.10	-

74	650969.07	2280337.52	Аналитический метод	0.10	-
75	650972.17	2280341.81	Аналитический метод	0.10	-
76	650977.48	2280346.86	Аналитический метод	0.10	-
77	650985.98	2280352.93	Аналитический метод	0.10	-
78	650990.55	2280355.65	Аналитический метод	0.10	-
79	650999.29	2280360.87	Аналитический метод	0.10	-
80	651011.34	2280366.77	Аналитический метод	0.10	-
81	651026.34	2280373.10	Аналитический метод	0.10	-
82	651038.76	2280378.36	Аналитический метод	0.10	-
83	651037.62	2280379.69	Аналитический метод	0.10	-
84	651032.50	2280390.95	Аналитический метод	0.10	-
85	651028.53	2280405.50	Аналитический метод	0.10	-
86	651031.35	2280415.09	Аналитический метод	0.10	-
87	651045.99	2280456.69	Аналитический метод	0.10	-
88	651041.10	2280464.40	Аналитический метод	0.10	-
89	651046.89	2280470.65	Аналитический метод	0.10	-
90	651042.89	2280473.47	Аналитический метод	0.10	-
1	651033.01	2280487.32	Аналитический метод	0.10	-

3. Сведения о характерных точках части (частей) границы объекта

Обозначение характерных точек части границы	Координаты, м		Метод определения координат характерной точки	Средняя квадрати-ческая погрешность положения характерной точки (Mt), м	Описание обозначения точки на местности (при наличии)
	X	Y			
1	2	3	4	5	6
Часть N 1					
-	-	-	-	-	-

Раздел 3

Сведения о местоположении измененных (уточненных) границ объекта

1. Система координат	

2. Сведения о характерных точках границ объекта

Обозначение характерных точек	Существующие координаты, м	Измененные (уточненные) координаты, м	Метод определения координат	Средняя квадрати-ческая погрешность	Описание обозначения точки на

границ	X	Y	X	Y	характерной точки	положения характерной точки (Mt), м	местности (при наличии)
1	2	3	4	5	6	7	8
-	-	-	-	-	-	-	-

3. Сведения о характерных точках части (частей) границы объекта

Обозначение характерных точек части границы	Существующие координаты, м		Измененные (уточненные) координаты, м		Метод определения координат характерной точки	Средняя квадрати-ческая погрешность положения характерной точки (Mt), м	Описание обозначения точки на местности (при наличии)
	X	Y	X	Y			
1	2	3	4	5	6	7	8
Часть N 1							
-	-	-	-	-	-	-	-

Раздел 4

План границ объекта

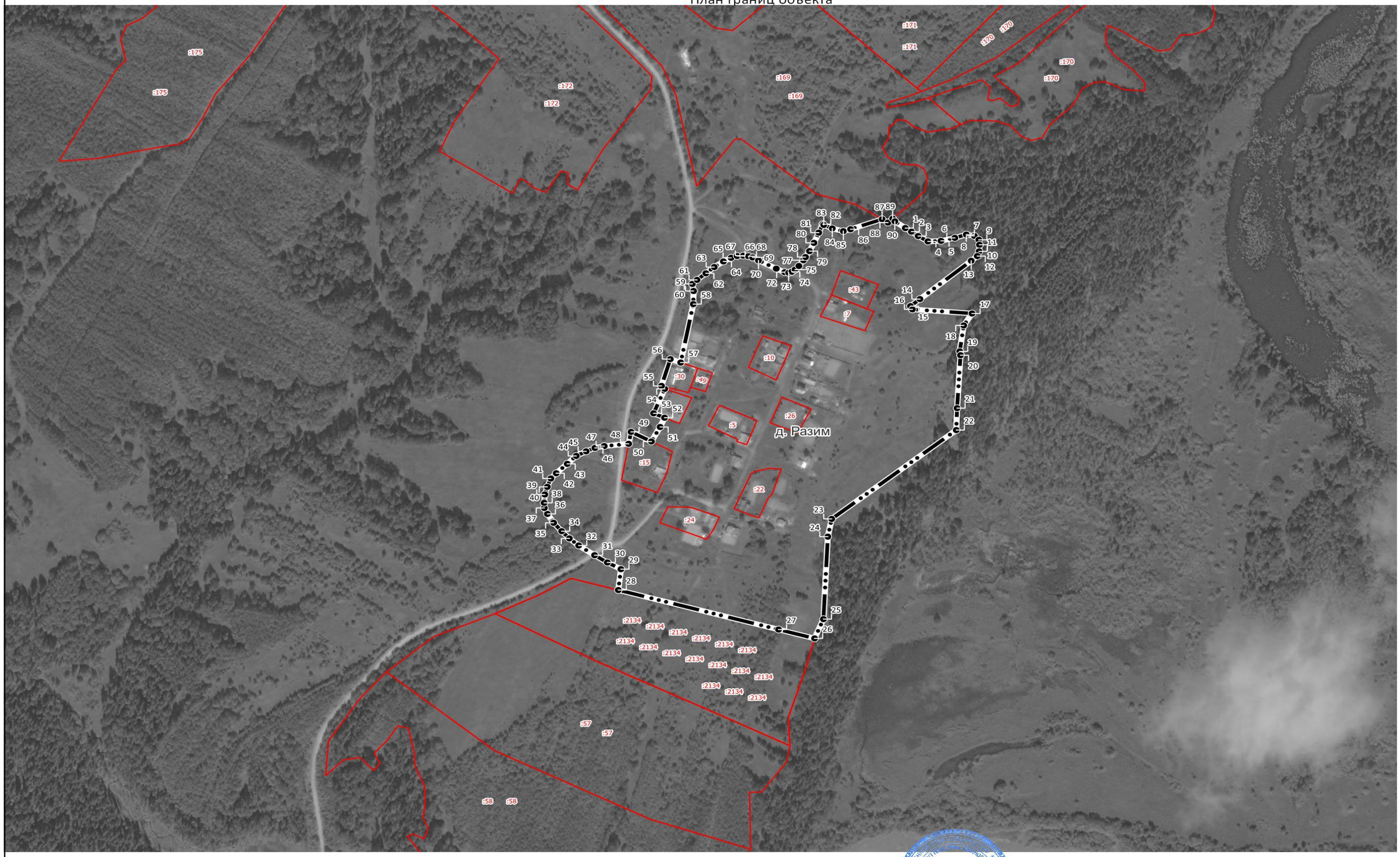

Масштаб 1:5 000

Граница населенного пункта

Поворотные точки границы

Границы кадастровых кварталов

Границы земельных участков

Подпись _____ Дата "06" июля 2021 г.

«Гипрогорпроект»

ГРАФИЧЕСКОЕ ОПИСАНИЕ
местоположения границ населенных пунктов, территориальных зон, особо охраняемых природных территорий, зон с особыми условиями использования территории

посёлок Лемзер Пермский край

(наименование объекта, местоположение границ которого описано (далее - объект))

Раздел 1

Сведения об объекте

№ п/п	Характеристики объекта	Описание характеристик
1	2	3
1.	Местоположение объекта	Пермский край, поселок Лемзер
2.	Площадь объекта +/- величина погрешности определения площади (Р +/- Дельта Р)	572341 +/- 2648 м²
3.	Иные характеристики объекта	-

Раздел 2

Сведения о местоположении границ объекта

1. Система координат -

2. Сведения о характерных точках границ объекта

Обозначение характерных точек границ	Координаты, м		Метод определения координат характерной точки	Средняя квадратическая погрешность положения характерной точки (Mt), м	Описание обозначения точки на местности (при наличии)
	X	Y			
1	2	3	4	5	6
-	-	-	-	-	-

3. Сведения о характерных точках части (частей) границы объекта

Обозначение характерных точек части границы	Координаты, м		Метод определения координат характерной точки	Средняя квадратическая погрешность положения характерной точки (Mt), м	Описание обозначения точки на местности (при наличии)
	X	Y			
1	2	3	4	5	6
-	-	-	-	-	-

Раздел 3

Сведения о местоположении измененных (уточненных) границ объекта

1. Система координат МСК-59, зона 2

2. Сведения о характерных точках границ объекта

Обозначение характерных точек границ	Существующие координаты, м		Измененные (уточненные) координаты, м		Метод определения координат характерной точки	Средняя квадратическая погрешность положения характерной точки (Mt), м	Описание обозначения точки на местности (при наличии)
	X	Y	X	Y			
1	2	3	4	5	6	7	8
-	-	-	-	-	-	-	

3. Сведения о характерных точках части (частей) границы объекта

Обозначение характерных точек части границы	Существующие координаты, м		Измененные (уточненные) координаты, м		Метод определения координат характерной точки	Средняя квадратическая погрешность положения характерной точки (Mt), м	Описание обозначения точки на местности (при наличии)
	X	Y	X	Y			
1	2	3	4	5	6	7	8
Часть 1							
1	676532.96	2237641.70	676532.96	2237641.70	Картометрический метод	1.00	-
2	676273.53	2237588.96	676273.53	2237588.96	Картометрический метод	1.00	-
3	676048.68	2237543.25	676048.68	2237543.25	Картометрический метод	1.00	-
4	676075.47	2237334.02	676075.47	2237334.02	Картометрический метод	1.00	-
5	676112.38	2237337.59	676112.38	2237337.59	Картометрический метод	1.00	-
6	676191.02	2236887.69	676191.02	2236887.69	Картометрический метод	1.00	-
7	676248.96	2236876.31	676248.96	2236876.31	Картометрический метод	1.00	-
8	676256.00	2236839.20	676256.00	2236839.20	Картометрический метод	1.00	-
9	676267.40	2236769.80	676267.40	2236769.80	Картометрический метод	1.00	-
10	676268.33	2236754.35	676268.33	2236754.35	Картометрический метод	1.00	-
11	676283.22	2236677.10	676283.22	2236677.10	Картометрический метод	1.00	-
12	676284.26	2236673.44	676284.26	2236673.44	Картометрический метод	1.00	-
13	676278.83	2236668.98	676278.83	2236668.98	Картометрический метод	1.00	-
14	676251.54	2236647.73	676251.54	2236647.73	Картометрический метод	1.00	-
15	676254.49	2236643.30	676254.49	2236643.30	Картометрический метод	1.00	-
16	676285.47	2236669.16	676285.47	2236669.16	Картометрический метод	1.00	-

3. Сведения о характерных точках части (частей) границы объекта

Обозначение характерных точек части границы	Существующие координаты, м		Измененные (уточненные) координаты, м		Метод определения координат характерной точки	Средняя квадратическая погрешность положения характерной точки (Mt), м	Описание обозначения точки на местности (при наличии)
	X	Y	X	Y			
1	2	3	4	5	6	7	8
17	676292.20	2236674.70	676292.20	2236674.70	Картометрический метод	1.00	-
18	676301.22	2236681.08	676301.22	2236681.08	Картометрический метод	1.00	-
19	676309.30	2236686.80	676309.30	2236686.80	Картометрический метод	1.00	-
20	676365.80	2236730.80	676365.80	2236730.80	Картометрический метод	1.00	-
21	676378.15	2236741.11	676378.15	2236741.11	Картометрический метод	1.00	-
22	676377.21	2236742.23	676377.21	2236742.23	Картометрический метод	1.00	-
23	676411.00	2236769.50	676411.00	2236769.50	Картометрический метод	1.00	-
24	676463.90	2236814.90	676463.90	2236814.90	Картометрический метод	1.00	-
25	676480.60	2236828.20	676480.60	2236828.20	Картометрический метод	1.00	-
26	676513.10	2236850.20	676513.10	2236850.20	Картометрический метод	1.00	-
27	676544.80	2236866.50	676544.80	2236866.50	Картометрический метод	1.00	-
28	676591.40	2236883.30	676591.40	2236883.30	Картометрический метод	1.00	-
29	676638.70	2236896.40	676638.70	2236896.40	Картометрический метод	1.00	-
30	676654.60	2236902.70	676654.60	2236902.70	Картометрический метод	1.00	-
31	676656.90	2236903.90	676656.90	2236903.90	Картометрический метод	1.00	-
32	676658.40	2236905.80	676658.40	2236905.80	Картометрический метод	1.00	-
33	676668.20	2236909.40	676668.20	2236909.40	Картометрический метод	1.00	-
34	676670.00	2236908.10	676670.00	2236908.10	Картометрический метод	1.00	-
35	676674.60	2236906.10	676674.60	2236906.10	Картометрический метод	1.00	-
36	676689.10	2236906.80	676689.10	2236906.80	Картометрический метод	1.00	-
37	676732.20	2236917.30	676732.20	2236917.30	Картометрический метод	1.00	-
38	676811.50	2236936.90	676811.50	2236936.90	Картометрический метод	1.00	-
39	676824.33	2236940.27	676824.33	2236940.27	Картометрический метод	1.00	-
40	676817.70	2236965.84	676817.70	2236965.84	Картометрический метод	1.00	-
41	676816.76	2236984.89	676816.76	2236984.89	Картометрический метод	1.00	-

3. Сведения о характерных точках части (частей) границы объекта

Обозначение характерных точек части границы	Существующие координаты, м		Измененные (уточненные) координаты, м		Метод определения координат характерной точки	Средняя квадратическая погрешность положения характерной точки (Mt), м	Описание обозначения точки на местности (при наличии)
	X	Y	X	Y			
1	2	3	4	5	6	7	8
42	676813.06	2237059.56	676813.06	2237059.56	Картометрический метод	1.00	-
43	676807.68	2237168.39	676807.68	2237168.39	Картометрический метод	1.00	-
44	676793.22	2237460.62	676793.22	2237460.62	Картометрический метод	1.00	-
45	676629.10	2237427.70	676629.10	2237427.70	Картометрический метод	1.00	-
46	676602.60	2237549.23	676602.60	2237549.23	Картометрический метод	1.00	-
47	676557.44	2237555.76	676557.44	2237555.76	Картометрический метод	1.00	-
48	676541.61	2237611.33	676541.61	2237611.33	Картометрический метод	1.00	-
1	676532.96	2237641.70	676532.96	2237641.70	Картометрический метод	1.00	-
49	676735.00	2236931.20	676735.00	2236931.20	Картометрический метод	1.00	-
50	676735.90	2236934.88	676735.90	2236934.88	Картометрический метод	1.00	-
51	676732.23	2236935.77	676732.23	2236935.77	Картометрический метод	1.00	-
52	676731.33	2236932.11	676731.33	2236932.11	Картометрический метод	1.00	-
49	676735.00	2236931.20	676735.00	2236931.20	Картометрический метод	1.00	-
53	676726.01	2236989.69	676726.01	2236989.69	Картометрический метод	1.00	-
54	676724.84	2236993.27	676724.84	2236993.27	Картометрический метод	1.00	-
55	676721.25	2236992.10	676721.25	2236992.10	Картометрический метод	1.00	-
56	676722.42	2236988.51	676722.42	2236988.51	Картометрический метод	1.00	-
53	676726.01	2236989.69	676726.01	2236989.69	Картометрический метод	1.00	-
57	676729.79	2236961.37	676729.79	2236961.37	Картометрический метод	1.00	-
58	676729.44	2236963.36	676729.44	2236963.36	Картометрический метод	1.00	-
59	676727.45	2236963.02	676727.45	2236963.02	Картометрический метод	1.00	-
60	676727.80	2236961.02	676727.80	2236961.02	Картометрический метод	1.00	-
57	676729.79	2236961.37	676729.79	2236961.37	Картометрический метод	1.00	-
61	676789.66	2236946.86	676789.66	2236946.86	Картометрический метод	1.00	-
62	676789.17	2236948.81	676789.17	2236948.81	Картометрический метод	1.00	-

3. Сведения о характерных точках части (частей) границы объекта

Обозначение характерных точек части границы	Существующие координаты, м		Измененные (уточненные) координаты, м		Метод определения координат характерной точки	Средняя квадратическая погрешность положения характерной точки (Mt), м	Описание обозначения точки на местности (при наличии)
	X	Y	X	Y			
1	2	3	4	5	6	7	8
63	676787.20	2236948.30	676787.20	2236948.30	Картометрический метод	1.00	-
64	676787.71	2236946.35	676787.71	2236946.35	Картометрический метод	1.00	-
61	676789.66	2236946.86	676789.66	2236946.86	Картометрический метод	1.00	-
65	676700.97	2236891.57	676700.97	2236891.57	Картометрический метод	1.00	-
66	676639.90	2236878.50	676639.90	2236878.50	Картометрический метод	1.00	-
67	676576.80	2236862.10	676576.80	2236862.10	Картометрический метод	1.00	-
68	676510.80	2236829.90	676510.80	2236829.90	Картометрический метод	1.00	-
69	676486.10	2236812.20	676486.10	2236812.20	Картометрический метод	1.00	-
70	676436.39	2236770.41	676436.39	2236770.41	Картометрический метод	1.00	-
71	676429.00	2236764.20	676429.00	2236764.20	Картометрический метод	1.00	-
72	676396.50	2236736.10	676396.50	2236736.10	Картометрический метод	1.00	-
73	676336.90	2236688.00	676336.90	2236688.00	Картометрический метод	1.00	-
74	676323.64	2236677.48	676323.64	2236677.48	Картометрический метод	1.00	-
75	676263.46	2236629.77	676263.46	2236629.77	Картометрический метод	1.00	-
76	676269.96	2236619.99	676269.96	2236619.99	Картометрический метод	1.00	-
77	676282.61	2236630.58	676282.61	2236630.58	Картометрический метод	1.00	-
78	676293.45	2236639.66	676293.45	2236639.66	Картометрический метод	1.00	-
79	676389.92	2236613.40	676389.92	2236613.40	Картометрический метод	1.00	-
80	676389.62	2236588.20	676389.62	2236588.20	Картометрический метод	1.00	-
81	676586.06	2236550.67	676586.06	2236550.67	Картометрический метод	1.00	-
82	676716.60	2236681.80	676716.60	2236681.80	Картометрический метод	1.00	-
83	676719.90	2236786.46	676719.90	2236786.46	Картометрический метод	1.00	-
84	676715.50	2236814.18	676715.50	2236814.18	Картометрический метод	1.00	-
65	676700.97	2236891.57	676700.97	2236891.57	Картометрический метод	1.00	-

ОПИСАНИЕ МЕСТОПОЛОЖЕНИЯ ГРАНИЦ
п. Лемзер

(наименование объекта)

План границ объекта

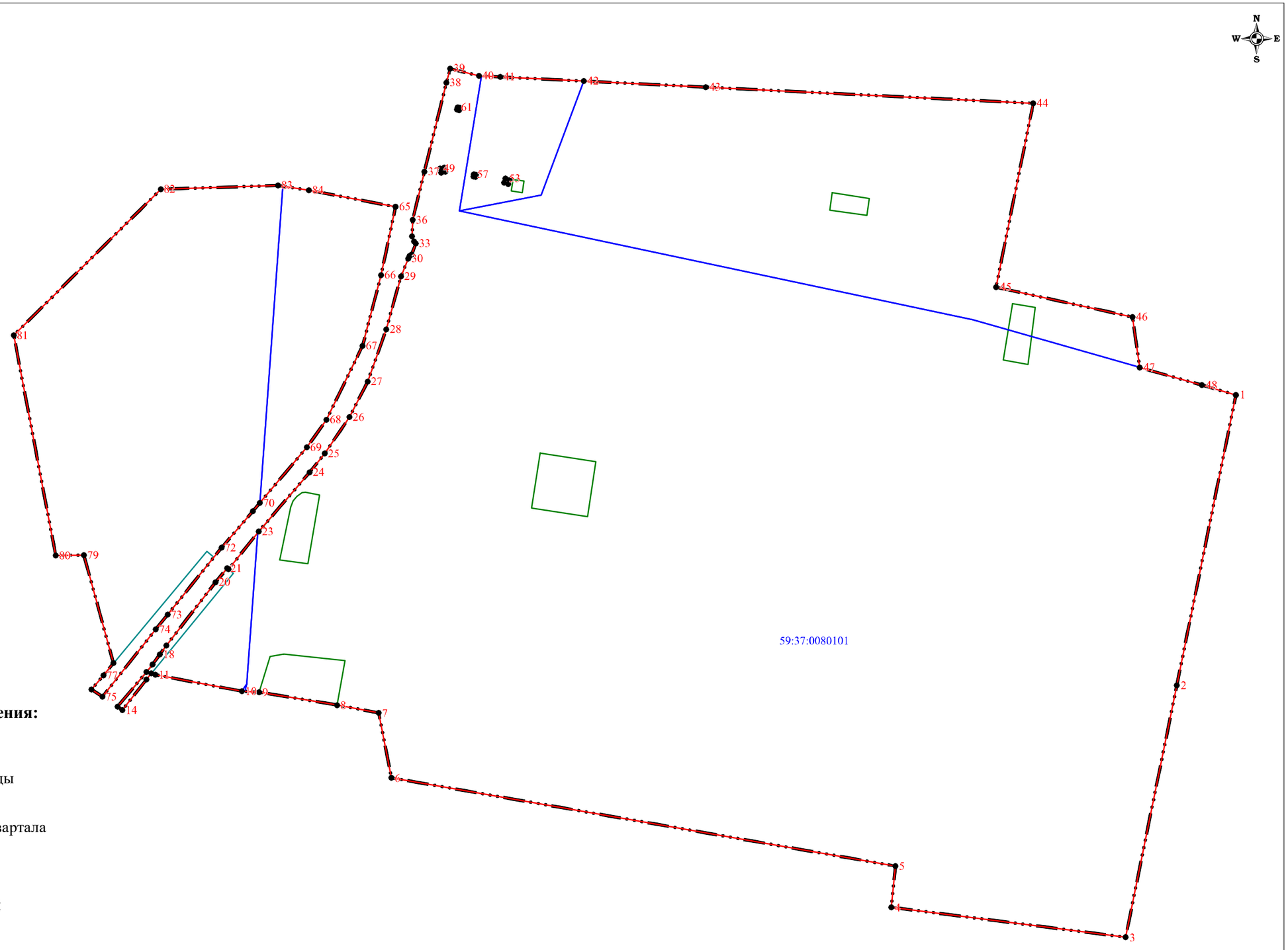

Используемые условные знаки и обозначения:

- существующая часть границы населенного пункта
- вновь образованная часть границы населенного пункта
- 59:37:0080101 - граница и номер кадастрового квартала
- граница земельного участка внесенного в ЕГРН
- 1 - поворотная точка существующей границы населенного пункта

Подпись Л.П. Рыкалина 23 марта 2023 г.

Место для оттиска печати (при наличии) лица, составившего описание местоположения границ объекта

ГРАФИЧЕСКОЕ ОПИСАНИЕ
местоположения границ населенных пунктов, территориальных зон, особо охраняемых природных территорий, зон с особыми условиями использования территории

посёлок Лысьва Пермский край

(наименование объекта, местоположение границ которого описано (далее - объект))

Раздел 1

Сведения об объекте

№ п/п	Характеристики объекта	Описание характеристик
1	2	3
1.	Местоположение объекта	Пермский край, поселок Лысьва
2.	Площадь объекта +/- величина погрешности определения площади (Р +/- Дельта Р)	1614569 +/- 4447 м²
3.	Иные характеристики объекта	-

Раздел 2

Сведения о местоположении границ объекта

1. Система координат -

2. Сведения о характерных точках границ объекта

Обозначение характерных точек границ	Координаты, м		Метод определения координат характерной точки	Средняя квадратическая погрешность положения характерной точки (Mt), м	Описание обозначения точки на местности (при наличии)
	X	Y			
1	2	3	4	5	6
-	-	-	-	-	-

3. Сведения о характерных точках части (частей) границы объекта

Обозначение характерных точек части границы	Координаты, м		Метод определения координат характерной точки	Средняя квадратическая погрешность положения характерной точки (Mt), м	Описание обозначения точки на местности (при наличии)
	X	Y			
1	2	3	4	5	6
-	-	-	-	-	-

Раздел 3

Сведения о местоположении измененных (уточненных) границ объекта

1. Система координат МСК-59, зона 2

2. Сведения о характерных точках границ объекта

Обозначение характерных точек границ	Существующие координаты, м		Измененные (уточненные) координаты, м		Метод определения координат характерной точки	Средняя квадратическая погрешность положения характерной точки (Mt), м	Описание обозначения точки на местности (при наличии)
	X	Y	X	Y			
1	2	3	4	5	6	7	8
-	-	-	-	-	-	-	

3. Сведения о характерных точках части (частей) границы объекта

Обозначение характерных точек части границы	Существующие координаты, м		Измененные (уточненные) координаты, м		Метод определения координат характерной точки	Средняя квадратическая погрешность положения характерной точки (Mt), м	Описание обозначения точки на местности (при наличии)
	X	Y	X	Y			
1	2	3	4	5	6	7	8
Часть 1							
1	689702.90	2255832.00	689702.90	2255832.00	Картометрический метод	1.00	-
2	689775.89	2255833.98	689775.89	2255833.98	Картометрический метод	1.00	-
3	689785.74	2255781.37	689785.74	2255781.37	Картометрический метод	1.00	-
4	689829.15	2255784.12	689829.15	2255784.12	Картометрический метод	1.00	-
5	689827.13	2255794.21	689827.13	2255794.21	Картометрический метод	1.00	-
6	689850.15	2255791.86	689850.15	2255791.86	Картометрический метод	1.00	-
7	689875.33	2255789.29	689875.33	2255789.29	Картометрический метод	1.00	-
8	689879.44	2255821.13	689879.44	2255821.13	Картометрический метод	1.00	-
9	689880.04	2255826.49	689880.04	2255826.49	Картометрический метод	1.00	-
10	689906.11	2255821.88	689906.11	2255821.88	Картометрический метод	1.00	-
11	690054.46	2255795.92	690054.46	2255795.92	Картометрический метод	1.00	-
12	690046.87	2255731.66	690046.87	2255731.66	Картометрический метод	1.00	-
13	690076.55	2255726.24	690076.55	2255726.24	Картометрический метод	1.00	-
14	690079.80	2255724.07	690079.80	2255724.07	Картометрический метод	1.00	-
15	689876.55	2255135.90	689876.55	2255135.90	Картометрический метод	1.00	-
16	690689.97	2255055.70	690689.97	2255055.70	Картометрический метод	1.00	-

3. Сведения о характерных точках части (частей) границы объекта

Обозначение характерных точек части границы	Существующие координаты, м		Измененные (уточненные) координаты, м		Метод определения координат характерной точки	Средняя квадратическая погрешность положения характерной точки (Mt), м	Описание обозначения точки на местности (при наличии)
	X	Y	X	Y			
1	2	3	4	5	6	7	8
17	691189.49	2255420.80	691189.49	2255420.80	Картометрический метод	1.00	-
18	691407.61	2255434.43	691407.61	2255434.43	Картометрический метод	1.00	-
19	691719.79	2255414.92	691719.79	2255414.92	Картометрический метод	1.00	-
20	691829.96	2255438.22	691829.96	2255438.22	Картометрический метод	1.00	-
21	692082.73	2255476.61	692082.73	2255476.61	Картометрический метод	1.00	-
22	692083.31	2255476.65	692083.31	2255476.65	Картометрический метод	1.00	-
23	692133.43	2255682.26	692133.43	2255682.26	Картометрический метод	1.00	-
24	692137.56	2255699.00	692137.56	2255699.00	Картометрический метод	1.00	-
25	692157.21	2255751.03	692157.21	2255751.03	Картометрический метод	1.00	-
26	692154.09	2255748.33	692154.09	2255748.33	Картометрический метод	1.00	-
27	692155.22	2255747.06	692155.22	2255747.06	Картометрический метод	1.00	-
28	692152.99	2255745.06	692152.99	2255745.06	Картометрический метод	1.00	-
29	692149.65	2255748.78	692149.65	2255748.78	Картометрический метод	1.00	-
30	692151.89	2255750.79	692151.89	2255750.79	Картометрический метод	1.00	-
31	692152.96	2255749.60	692152.96	2255749.60	Картометрический метод	1.00	-
32	692158.47	2255754.38	692158.47	2255754.38	Картометрический метод	1.00	-
33	692162.29	2255764.49	692162.29	2255764.49	Картометрический метод	1.00	-
34	692206.89	2255879.67	692206.89	2255879.67	Картометрический метод	1.00	-
35	692173.73	2255895.51	692173.73	2255895.51	Картометрический метод	1.00	-
36	692123.80	2255919.36	692123.80	2255919.36	Картометрический метод	1.00	-
37	692102.33	2255930.49	692102.33	2255930.49	Картометрический метод	1.00	-
38	692027.91	2255969.11	692027.91	2255969.11	Картометрический метод	1.00	-
39	691979.19	2255975.28	691979.19	2255975.28	Картометрический метод	1.00	-
40	691926.22	2255981.98	691926.22	2255981.98	Картометрический метод	1.00	-
41	691914.88	2255983.42	691914.88	2255983.42	Картометрический метод	1.00	-

3. Сведения о характерных точках части (частей) границы объекта

Обозначение характерных точек части границы	Существующие координаты, м		Измененные (уточненные) координаты, м		Метод определения координат характерной точки	Средняя квадратическая погрешность положения характерной точки (Mt), м	Описание обозначения точки на местности (при наличии)
	X	Y	X	Y			
1	2	3	4	5	6	7	8
42	691594.92	2256023.94	691594.92	2256023.94	Картометрический метод	1.00	-
43	691562.42	2256028.06	691562.42	2256028.06	Картометрический метод	1.00	-
44	691403.72	2256048.16	691403.72	2256048.16	Картометрический метод	1.00	-
45	691378.41	2256049.36	691378.41	2256049.36	Картометрический метод	1.00	-
46	691353.04	2256047.23	691353.04	2256047.23	Картометрический метод	1.00	-
47	691293.99	2256043.34	691293.99	2256043.34	Картометрический метод	1.00	-
48	691259.61	2256041.08	691259.61	2256041.08	Картометрический метод	1.00	-
49	691183.67	2256033.20	691183.67	2256033.20	Картометрический метод	1.00	-
50	691157.29	2256030.46	691157.29	2256030.46	Картометрический метод	1.00	-
51	690998.52	2256010.10	690998.52	2256010.10	Картометрический метод	1.00	-
52	690998.43	2256011.50	690998.43	2256011.50	Картометрический метод	1.00	-
53	690972.85	2256003.93	690972.85	2256003.93	Картометрический метод	1.00	-
54	690969.56	2256004.06	690969.56	2256004.06	Картометрический метод	1.00	-
55	690968.48	2256004.10	690968.48	2256004.10	Картометрический метод	1.00	-
56	690897.58	2256006.70	690897.58	2256006.70	Картометрический метод	1.00	-
57	690889.19	2256006.06	690889.19	2256006.06	Картометрический метод	1.00	-
58	690808.62	2255999.93	690808.62	2255999.93	Картометрический метод	1.00	-
59	690699.84	2255991.64	690699.84	2255991.64	Картометрический метод	1.00	-
60	690551.27	2255978.07	690551.27	2255978.07	Картометрический метод	1.00	-
61	690530.34	2255976.16	690530.34	2255976.16	Картометрический метод	1.00	-
62	690508.98	2255974.58	690508.98	2255974.58	Картометрический метод	1.00	-
63	690371.26	2255964.38	690371.26	2255964.38	Картометрический метод	1.00	-
64	690284.88	2255976.96	690284.88	2255976.96	Картометрический метод	1.00	-
65	690256.24	2255981.12	690256.24	2255981.12	Картометрический метод	1.00	-
66	690207.21	2255978.78	690207.21	2255978.78	Картометрический метод	1.00	-

3. Сведения о характерных точках части (частей) границы объекта

Обозначение характерных точек части границы	Существующие координаты, м		Измененные (уточненные) координаты, м		Метод определения координат характерной точки	Средняя квадратическая погрешность положения характерной точки (Mt), м	Описание обозначения точки на местности (при наличии)
	X	Y	X	Y			
1	2	3	4	5	6	7	8
67	-	-	690164.90	2255976.75	Картометрический метод	1.00	-
68	-	-	690150.47	2255976.05	Картометрический метод	1.00	-
69	-	-	690104.83	2255973.87	Картометрический метод	1.00	-
70	-	-	690051.10	2255971.29	Картометрический метод	1.00	-
71	-	-	690007.04	2255969.18	Картометрический метод	1.00	-
72	-	-	689863.27	2255962.28	Картометрический метод	1.00	-
73	-	-	689837.02	2255959.94	Картометрический метод	1.00	-
74	-	-	689809.75	2255957.50	Картометрический метод	1.00	-
75	-	-	689750.28	2255952.18	Картометрический метод	1.00	-
76	-	-	689663.88	2255944.46	Картометрический метод	1.00	-
77	-	-	689608.73	2255939.53	Картометрический метод	1.00	-
78	-	-	689571.04	2255936.16	Картометрический метод	1.00	-
79	-	-	689500.80	2255881.50	Картометрический метод	1.00	-
80	-	-	689502.57	2255867.13	Картометрический метод	1.00	-
81	-	-	689506.90	2255831.90	Картометрический метод	1.00	-
82	-	-	689508.80	2255810.74	Картометрический метод	1.00	-
83	-	-	689702.90	2255832.00	Картометрический метод	1.00	-
1	689702.90	2255832.00	689702.90	2255832.00	Картометрический метод	1.00	-
84	-	-	691809.40	2255543.15	Картометрический метод	1.00	-
85	-	-	691809.63	2255546.93	Картометрический метод	1.00	-
86	-	-	691813.41	2255546.70	Картометрический метод	1.00	-
87	-	-	691813.18	2255542.92	Картометрический метод	1.00	-
88	-	-	691811.88	2255543.00	Картометрический метод	1.00	-
84	-	-	691809.40	2255543.15	Картометрический метод	1.00	-
89	-	-	691815.29	2255549.70	Картометрический метод	1.00	-

3. Сведения о характерных точках части (частей) границы объекта

Обозначение характерных точек части границы	Существующие координаты, м		Измененные (уточненные) координаты, м		Метод определения координат характерной точки	Средняя квадратическая погрешность положения характерной точки (Mt), м	Описание обозначения точки на местности (при наличии)
	X	Y	X	Y			
1	2	3	4	5	6	7	8
90	-	-	691811.76	2255551.07	Картометрический метод	1.00	-
91	-	-	691813.12	2255554.60	Картометрический метод	1.00	-
92	-	-	691816.65	2255553.23	Картометрический метод	1.00	-
89	-	-	691815.29	2255549.70	Картометрический метод	1.00	-
93	-	-	690779.68	2255699.90	Картометрический метод	1.00	-
94	-	-	690783.41	2255700.48	Картометрический метод	1.00	-
95	-	-	690782.83	2255704.22	Картометрический метод	1.00	-
96	-	-	690779.09	2255703.63	Картометрический метод	1.00	-
93	-	-	690779.68	2255699.90	Картометрический метод	1.00	-
97	-	-	690747.30	2255706.04	Картометрический метод	1.00	-
98	-	-	690750.59	2255707.89	Картометрический метод	1.00	-
99	-	-	690752.45	2255704.60	Картометрический метод	1.00	-
100	-	-	690749.16	2255702.74	Картометрический метод	1.00	-
97	-	-	690747.30	2255706.04	Картометрический метод	1.00	-
101	-	-	689750.58	2255850.19	Картометрический метод	1.00	-
102	-	-	689751.71	2255851.34	Картометрический метод	1.00	-
103	-	-	689753.23	2255852.87	Картометрический метод	1.00	-
104	-	-	689755.92	2255850.21	Картометрический метод	1.00	-
105	-	-	689755.07	2255849.35	Картометрический метод	1.00	-
106	-	-	689753.26	2255847.53	Картометрический метод	1.00	-
101	-	-	689750.58	2255850.19	Картометрический метод	1.00	-
107	-	-	690486.46	2255742.59	Картометрический метод	1.00	-
108	-	-	690488.46	2255742.30	Картометрический метод	1.00	-
109	-	-	690488.75	2255744.30	Картометрический метод	1.00	-
110	-	-	690486.74	2255744.59	Картометрический метод	1.00	-

3. Сведения о характерных точках части (частей) границы объекта

Обозначение характерных точек части границы	Существующие координаты, м		Измененные (уточненные) координаты, м		Метод определения координат характерной точки	Средняя квадратическая погрешность положения характерной точки (Mt), м	Описание обозначения точки на местности (при наличии)
	X	Y	X	Y			
1	2	3	4	5	6	7	8
107	-	-	690486.46	2255742.59	Картометрический метод	1.00	-
111	-	-	690591.37	2255727.34	Картометрический метод	1.00	-
112	-	-	690593.37	2255727.05	Картометрический метод	1.00	-
113	-	-	690593.66	2255729.05	Картометрический метод	1.00	-
114	-	-	690591.65	2255729.34	Картометрический метод	1.00	-
111	-	-	690591.37	2255727.34	Картометрический метод	1.00	-
115	-	-	691097.07	2255652.87	Картометрический метод	1.00	-
116	-	-	691099.07	2255652.56	Картометрический метод	1.00	-
117	-	-	691099.38	2255654.55	Картометрический метод	1.00	-
118	-	-	691097.38	2255654.87	Картометрический метод	1.00	-
115	-	-	691097.07	2255652.87	Картометрический метод	1.00	-
119	-	-	689859.30	2255835.80	Картометрический метод	1.00	-
120	-	-	689857.30	2255836.10	Картометрический метод	1.00	-
121	-	-	689857.01	2255834.10	Картометрический метод	1.00	-
122	-	-	689859.01	2255833.80	Картометрический метод	1.00	-
119	-	-	689859.30	2255835.80	Картометрический метод	1.00	-
123	-	-	690121.28	2255795.68	Картометрический метод	1.00	-
124	-	-	690121.57	2255797.67	Картометрический метод	1.00	-
125	-	-	690119.57	2255797.97	Картометрический метод	1.00	-
126	-	-	690119.27	2255795.97	Картометрический метод	1.00	-
123	-	-	690121.28	2255795.68	Картометрический метод	1.00	-
127	-	-	690224.18	2255780.72	Картометрический метод	1.00	-
128	-	-	690226.19	2255780.43	Картометрический метод	1.00	-
129	-	-	690226.48	2255782.42	Картометрический метод	1.00	-
130	-	-	690224.48	2255782.72	Картометрический метод	1.00	-

3. Сведения о характерных точках части (частей) границы объекта

Обозначение характерных точек части границы	Существующие координаты, м		Измененные (уточненные) координаты, м		Метод определения координат характерной точки	Средняя квадратическая погрешность положения характерной точки (Mt), м	Описание обозначения точки на местности (при наличии)
	X	Y	X	Y			
1	2	3	4	5	6	7	8
127	-	-	690224.18	2255780.72	Картометрический метод	1.00	-
131	-	-	690434.00	2255750.22	Картометрический метод	1.00	-
132	-	-	690434.29	2255752.22	Картометрический метод	1.00	-
133	-	-	690436.29	2255751.92	Картометрический метод	1.00	-
134	-	-	690436.00	2255749.92	Картометрический метод	1.00	-
131	-	-	690434.00	2255750.22	Картометрический метод	1.00	-
135	-	-	690643.82	2255719.72	Картометрический метод	1.00	-
136	-	-	690644.11	2255721.72	Картометрический метод	1.00	-
137	-	-	690646.11	2255721.42	Картометрический метод	1.00	-
138	-	-	690645.82	2255719.42	Картометрический метод	1.00	-
135	-	-	690643.82	2255719.72	Картометрический метод	1.00	-
139	-	-	690538.91	2255734.97	Картометрический метод	1.00	-
140	-	-	690539.20	2255736.97	Картометрический метод	1.00	-
141	-	-	690541.20	2255736.67	Картометрический метод	1.00	-
142	-	-	690540.91	2255734.67	Картометрический метод	1.00	-
139	-	-	690538.91	2255734.97	Картометрический метод	1.00	-
143	-	-	690938.58	2255677.04	Картометрический метод	1.00	-
144	-	-	690940.58	2255676.74	Картометрический метод	1.00	-
145	-	-	690940.89	2255678.73	Картометрический метод	1.00	-
146	-	-	690938.89	2255679.04	Картометрический метод	1.00	-
143	-	-	690938.58	2255677.04	Картометрический метод	1.00	-
147	-	-	691733.01	2255555.87	Картометрический метод	1.00	-
148	-	-	691733.31	2255557.86	Картометрический метод	1.00	-
149	-	-	691731.31	2255558.17	Картометрический метод	1.00	-
150	-	-	691731.01	2255556.17	Картометрический метод	1.00	-

3. Сведения о характерных точках части (частей) границы объекта

Обозначение характерных точек части границы	Существующие координаты, м		Измененные (уточненные) координаты, м		Метод определения координат характерной точки	Средняя квадратическая погрешность положения характерной точки (Mt), м	Описание обозначения точки на местности (при наличии)
	X	Y	X	Y			
1	2	3	4	5	6	7	8
147	-	-	691733.01	2255555.87	Картометрический метод	1.00	-
151	-	-	689911.47	2255826.18	Картометрический метод	1.00	-
152	-	-	689909.47	2255826.47	Картометрический метод	1.00	-
153	-	-	689909.75	2255828.47	Картометрический метод	1.00	-
154	-	-	689911.75	2255828.18	Картометрический метод	1.00	-
151	-	-	689911.47	2255826.18	Картометрический метод	1.00	-
155	-	-	689806.84	2255843.43	Картометрический метод	1.00	-
156	-	-	689804.84	2255843.72	Картометрический метод	1.00	-
157	-	-	689804.56	2255841.72	Картометрический метод	1.00	-
158	-	-	689806.56	2255841.43	Картометрический метод	1.00	-
155	-	-	689806.84	2255843.43	Картометрический метод	1.00	-
159	-	-	690696.28	2255712.09	Картометрический метод	1.00	-
160	-	-	690696.56	2255714.09	Картометрический метод	1.00	-
161	-	-	690698.56	2255713.80	Картометрический метод	1.00	-
162	-	-	690698.28	2255711.80	Картометрический метод	1.00	-
159	-	-	690696.28	2255712.09	Картометрический метод	1.00	-
163	-	-	690171.73	2255788.35	Картометрический метод	1.00	-
164	-	-	690172.03	2255790.34	Картометрический метод	1.00	-
165	-	-	690174.03	2255790.05	Картометрический метод	1.00	-
166	-	-	690173.73	2255788.05	Картометрический метод	1.00	-
163	-	-	690171.73	2255788.35	Картометрический метод	1.00	-
167	-	-	691017.82	2255664.95	Картометрический метод	1.00	-
168	-	-	691019.82	2255664.65	Картометрический метод	1.00	-
169	-	-	691020.13	2255666.64	Картометрический метод	1.00	-
170	-	-	691018.14	2255666.95	Картометрический метод	1.00	-

3. Сведения о характерных точках части (частей) границы объекта

Обозначение характерных точек части границы	Существующие координаты, м		Измененные (уточненные) координаты, м		Метод определения координат характерной точки	Средняя квадратическая погрешность положения характерной точки (Mt), м	Описание обозначения точки на местности (при наличии)
	X	Y	X	Y			
1	2	3	4	5	6	7	8
167	-	-	691017.82	2255664.95	Картометрический метод	1.00	-
171	-	-	690859.35	2255689.13	Картометрический метод	1.00	-
172	-	-	690861.34	2255688.82	Картометрический метод	1.00	-
173	-	-	690861.65	2255690.81	Картометрический метод	1.00	-
174	-	-	690859.65	2255691.13	Картометрический метод	1.00	-
171	-	-	690859.35	2255689.13	Картометрический метод	1.00	-
175	-	-	690381.55	2255757.84	Картометрический метод	1.00	-
176	-	-	690381.85	2255759.84	Картометрический метод	1.00	-
177	-	-	690383.84	2255759.55	Картометрический метод	1.00	-
178	-	-	690383.55	2255757.55	Картометрический метод	1.00	-
175	-	-	690381.55	2255757.84	Картометрический метод	1.00	-
179	-	-	690276.64	2255773.09	Картометрический метод	1.00	-
180	-	-	690276.94	2255775.09	Картометрический метод	1.00	-
181	-	-	690278.93	2255774.80	Картометрический метод	1.00	-
182	-	-	690278.64	2255772.80	Картометрический метод	1.00	-
179	-	-	690276.64	2255773.09	Картометрический метод	1.00	-
183	-	-	691653.77	2255567.96	Картометрический метод	1.00	-
184	-	-	691654.07	2255569.94	Картометрический метод	1.00	-
185	-	-	691652.07	2255570.26	Картометрический метод	1.00	-
186	-	-	691651.77	2255568.26	Картометрический метод	1.00	-
183	-	-	691653.77	2255567.96	Картометрический метод	1.00	-
187	-	-	690016.66	2255812.93	Картометрический метод	1.00	-
188	-	-	690016.37	2255810.93	Картометрический метод	1.00	-
189	-	-	690014.38	2255811.22	Картометрический метод	1.00	-
190	-	-	690014.66	2255813.22	Картометрический метод	1.00	-

3. Сведения о характерных точках части (частей) границы объекта

Обозначение характерных точек части границы	Существующие координаты, м		Измененные (уточненные) координаты, м		Метод определения координат характерной точки	Средняя квадратическая погрешность положения характерной точки (Mt), м	Описание обозначения точки на местности (при наличии)
	X	Y	X	Y			
1	2	3	4	5	6	7	8
187	-	-	690016.66	2255812.93	Картометрический метод	1.00	-
191	-	-	691495.28	2255592.13	Картометрический метод	1.00	-
192	-	-	691495.58	2255594.12	Картометрический метод	1.00	-
193	-	-	691493.59	2255594.43	Картометрический метод	1.00	-
194	-	-	691493.28	2255592.43	Картометрический метод	1.00	-
191	-	-	691495.28	2255592.13	Картометрический метод	1.00	-
195	-	-	689963.91	2255818.55	Картометрический метод	1.00	-
196	-	-	689961.92	2255818.85	Картометрический метод	1.00	-
197	-	-	689962.21	2255820.84	Картометрический метод	1.00	-
198	-	-	689964.21	2255820.55	Картометрический метод	1.00	-
195	-	-	689963.91	2255818.55	Картометрический метод	1.00	-
199	-	-	690329.09	2255765.47	Картометрический метод	1.00	-
200	-	-	690331.09	2255765.18	Картометрический метод	1.00	-
201	-	-	690331.38	2255767.17	Картометрический метод	1.00	-
202	-	-	690329.39	2255767.47	Картометрический метод	1.00	-
199	-	-	690329.09	2255765.47	Картометрический метод	1.00	-
203	-	-	690066.83	2255803.60	Картометрический метод	1.00	-
204	-	-	690067.12	2255805.59	Картометрический метод	1.00	-
205	-	-	690069.12	2255805.30	Картометрический метод	1.00	-
206	-	-	690068.82	2255803.30	Картометрический метод	1.00	-
203	-	-	690066.83	2255803.60	Картометрический метод	1.00	-
207	-	-	691336.80	2255616.30	Картометрический метод	1.00	-
208	-	-	691337.10	2255618.29	Картометрический метод	1.00	-
209	-	-	691335.11	2255618.60	Картометрический метод	1.00	-
210	-	-	691334.80	2255616.61	Картометрический метод	1.00	-

3. Сведения о характерных точках части (частей) границы объекта

Обозначение характерных точек части границы	Существующие координаты, м		Измененные (уточненные) координаты, м		Метод определения координат характерной точки	Средняя квадратическая погрешность положения характерной точки (Mt), м	Описание обозначения точки на местности (при наличии)
	X	Y	X	Y			
1	2	3	4	5	6	7	8
207	-	-	691336.80	2255616.30	Картометрический метод	1.00	-
211	-	-	691255.55	2255628.69	Картометрический метод	1.00	-
212	-	-	691255.87	2255630.69	Картометрический метод	1.00	-
213	-	-	691257.85	2255630.38	Картометрический метод	1.00	-
214	-	-	691257.55	2255628.39	Картометрический метод	1.00	-
211	-	-	691255.55	2255628.69	Картометрический метод	1.00	-
215	-	-	691572.53	2255580.35	Картометрический метод	1.00	-
216	-	-	691572.84	2255582.34	Картометрический метод	1.00	-
217	-	-	691574.83	2255582.03	Картометрический метод	1.00	-
218	-	-	691574.53	2255580.04	Картометрический метод	1.00	-
215	-	-	691572.53	2255580.35	Картометрический метод	1.00	-
219	-	-	691176.31	2255640.78	Картометрический метод	1.00	-
220	-	-	691178.31	2255640.48	Картометрический метод	1.00	-
221	-	-	691178.61	2255642.46	Картометрический метод	1.00	-
222	-	-	691176.62	2255642.78	Картометрический метод	1.00	-
219	-	-	691176.31	2255640.78	Картометрический метод	1.00	-
223	-	-	691416.04	2255604.22	Картометрический метод	1.00	-
224	-	-	691416.34	2255606.20	Картометрический метод	1.00	-
225	-	-	691414.35	2255606.52	Картометрический метод	1.00	-
226	-	-	691414.04	2255604.52	Картометрический метод	1.00	-
223	-	-	691416.04	2255604.22	Картометрический метод	1.00	-

ОПИСАНИЕ МЕСТОПОЛОЖЕНИЯ ГРАНИЦ
п. Лысьва

(наименование объекта)

План границ объекта

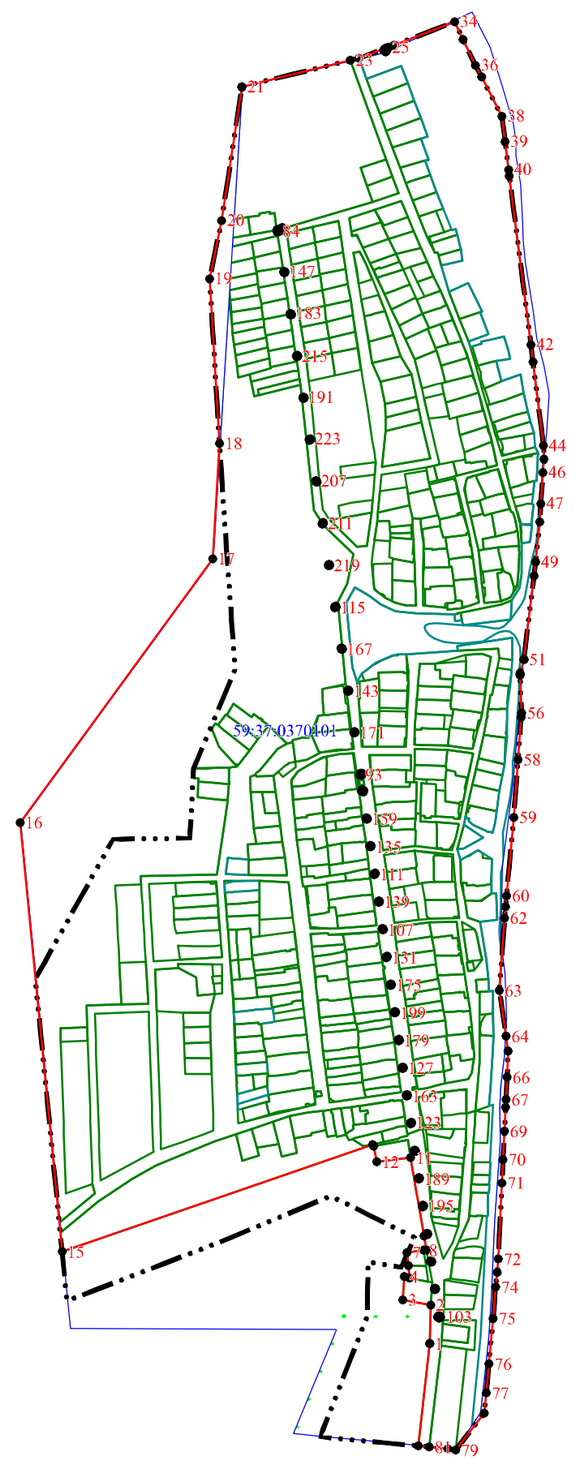

Используемые условные знаки и обозначения:

- существующая часть границы населенного пункта
- вновь образованная часть границы населенного пункта
- 59:37:0370101 - граница и номер кадастрового квартала
- граница земельного участка внесенного в ЕГРН
- 1 - поворотная точка существующей границы населенного пункта

Подпись _____ Л.П. Рыкалина 23 марта 2023 г.

Место для оттиска печати (при наличии) лица, составившего описание местоположения границ объекта

ОПИСАНИЕ МЕСТОПОЛОЖЕНИЯ ГРАНИЦ

п. Николаев Посад

(наименование объекта, местоположение границ которого описано (далее - объект)

Раздел 1

Сведения об объекте

№ п/п	Характеристики объекта	Описание характеристик
1	2	3
1.	Местоположение объекта	Пермский край, муниципальное образование "Город Березники", п. Николаев Посад
2.	Площадь объекта +/- величина погрешности определения площади (Р +/- Дельта Р)	1929165 +/- 486 м2
3.	Иные характеристики объекта	-

Раздел 2

Сведения о местоположении границ объекта

1. Система координат	МСК-59, зона 2

2. Сведения о характерных точках границ объекта

Обозначение характерных точек границ	Координаты, м		Метод определения координат характерной точки	Средняя квадрати-ческая погрешность положения характерной точки (Mt), м	Описание обозначения точки на местности (при наличии)
	X	Y			
1	2	3	4	5	6
1	673072.30	2269248.50	Аналитический метод	0.10	-
2	673071.50	2269251.90	Аналитический метод	0.10	-
3	673070.61	2269255.75	Аналитический метод	0.10	-
4	673069.20	2269261.90	Аналитический метод	0.10	-
5	673061.71	2269260.46	Аналитический метод	0.10	-
6	673042.52	2269256.77	Аналитический метод	0.10	-
7	673037.50	2269255.80	Аналитический метод	0.10	-
8	673035.06	2269265.19	Аналитический метод	0.10	-
9	673023.30	2269310.50	Аналитический метод	0.10	-
10	673020.60	2269320.80	Аналитический метод	0.10	-
11	673022.20	2269321.10	Аналитический метод	0.10	-
12	673067.74	2269330.09	Аналитический метод	0.10	-
13	673060.28	2269357.80	Аналитический метод	0.10	-
14	673039.73	2269434.04	Аналитический метод	0.10	-
15	673036.15	2269447.29	Аналитический метод	0.10	-

16	673029.03	2269445.75	Аналитический метод	0.10	-
17	672999.99	2269439.45	Аналитический метод	0.10	-
18	672994.70	2269438.30	Аналитический метод	0.10	-
19	672992.65	2269447.99	Аналитический метод	0.10	-
20	672990.50	2269458.10	Аналитический метод	0.10	-
21	673012.80	2269464.30	Аналитический метод	0.10	-
22	673010.70	2269476.40	Аналитический метод	0.10	-
23	673002.66	2269498.66	Аналитический метод	0.10	-
24	673001.20	2269502.70	Аналитический метод	0.10	-
25	672995.70	2269503.80	Аналитический метод	0.10	-
26	672994.02	2269503.67	Аналитический метод	0.10	-
27	672991.80	2269503.50	Аналитический метод	0.10	-
28	672987.03	2269501.77	Аналитический метод	0.10	-
29	672981.60	2269499.80	Аналитический метод	0.10	-
30	672979.68	2269510.68	Аналитический метод	0.10	-
31	672975.66	2269533.41	Аналитический метод	0.10	-
32	672974.50	2269540.00	Аналитический метод	0.10	-
33	672966.60	2269537.85	Аналитический метод	0.10	-
34	672938.90	2269530.30	Аналитический метод	0.10	-
35	672933.50	2269528.80	Аналитический метод	0.10	-
36	672919.49	2269525.01	Аналитический метод	0.10	-
37	672914.30	2269523.60	Аналитический метод	0.10	-
38	672912.07	2269533.61	Аналитический метод	0.10	-
39	672909.20	2269546.48	Аналитический метод	0.10	-
40	672906.91	2269556.77	Аналитический метод	0.10	-
41	672894.20	2269613.80	Аналитический метод	0.10	-
42	672893.15	2269618.31	Аналитический метод	0.10	-
43	672891.80	2269624.10	Аналитический метод	0.10	-
44	672884.13	2269623.06	Аналитический метод	0.10	-

45	672880.96	2269622.63	Аналитический метод	0.10	-
46	672875.60	2269621.90	Аналитический метод	0.10	-
47	672837.11	2269799.37	Аналитический метод	0.10	-
48	672817.20	2269891.00	Аналитический метод	0.10	-
49	672816.70	2269893.40	Аналитический метод	0.10	-
50	672790.10	2270015.80	Аналитический метод	0.10	-
51	672789.60	2270018.20	Аналитический метод	0.10	-
52	672788.83	2270021.78	Аналитический метод	0.10	-
53	672787.50	2270028.00	Аналитический метод	0.10	-
54	672779.84	2270026.34	Аналитический метод	0.10	-
55	672748.03	2270019.45	Аналитический метод	0.10	-
56	672743.20	2270018.40	Аналитический метод	0.10	-
57	672707.80	2270136.60	Аналитический метод	0.10	-
58	672646.65	2270340.72	Аналитический метод	0.10	-
59	672643.60	2270350.90	Аналитический метод	0.10	-
60	672638.43	2270343.56	Аналитический метод	0.10	-
61	672521.52	2270177.67	Аналитический метод	0.10	-
62	672493.70	2270138.20	Аналитический метод	0.10	-
63	672364.08	2270120.86	Аналитический метод	0.10	-
64	672203.88	2270099.42	Аналитический метод	0.10	-
65	672184.30	2270096.80	Аналитический метод	0.10	-
66	671999.75	2270071.65	Аналитический метод	0.10	-
67	671894.84	2270057.35	Аналитический метод	0.10	-
68	671849.00	2270051.10	Аналитический метод	0.10	-
69	671777.40	2270068.80	Аналитический метод	0.10	-
70	671721.94	2270024.92	Аналитический метод	0.10	-
71	671706.50	2270012.70	Аналитический метод	0.10	-
72	671678.55	2270021.56	Аналитический метод	0.10	-
73	671552.90	2270061.40	Аналитический метод	0.10	-

74	671402.06	2270033.68	Аналитический метод	0.10	-
75	671377.77	2270029.21	Аналитический метод	0.10	-
76	671218.78	2269999.99	Аналитический метод	0.10	-
77	671102.40	2269978.60	Аналитический метод	0.10	-
78	671053.50	2269969.70	Аналитический метод	0.10	-
79	671018.40	2269963.30	Аналитический метод	0.10	-
80	671026.40	2269919.10	Аналитический метод	0.10	-
81	671080.47	2269618.78	Аналитический метод	0.10	-
82	671084.30	2269597.50	Аналитический метод	0.10	-
83	671100.40	2269508.50	Аналитический метод	0.10	-
84	671108.10	2269485.20	Аналитический метод	0.10	-
85	671174.80	2269286.30	Аналитический метод	0.10	-
86	671192.70	2269232.80	Аналитический метод	0.10	-
87	671202.93	2269202.24	Аналитический метод	0.10	-
88	671205.89	2269193.40	Аналитический метод	0.10	-
89	671241.50	2269087.00	Аналитический метод	0.10	-
90	671297.82	2268918.84	Аналитический метод	0.10	-
91	671331.30	2268818.90	Аналитический метод	0.10	-
92	671333.70	2268819.80	Аналитический метод	0.10	-
93	671335.71	2268820.56	Аналитический метод	0.10	-
94	671470.29	2268871.29	Аналитический метод	0.10	-
95	671530.11	2268893.84	Аналитический метод	0.10	-
96	671747.80	2268975.90	Аналитический метод	0.10	-
97	671759.75	2268976.68	Аналитический метод	0.10	-
98	671795.76	2268979.02	Аналитический метод	0.10	-
99	672048.24	2268995.43	Аналитический метод	0.10	-
100	672058.60	2268996.10	Аналитический метод	0.10	-
101	672121.90	2269175.70	Аналитический метод	0.10	-
102	672327.39	2269182.73	Аналитический метод	0.10	-

103	672335.20	2269183.00	Аналитический метод	0.10	-
104	672335.18	2269183.08	Аналитический метод	0.10	-
105	672387.80	2269184.90	Аналитический метод	0.10	-
106	672469.60	2269187.70	Аналитический метод	0.10	-
107	672471.60	2269187.80	Аналитический метод	0.10	-
108	672471.30	2269182.42	Аналитический метод	0.10	-
109	672465.13	2269071.12	Аналитический метод	0.10	-
110	672464.60	2269061.60	Аналитический метод	0.10	-
111	672481.84	2269064.11	Аналитический метод	0.10	-
112	672669.04	2269091.32	Аналитический метод	0.10	-
113	672682.00	2269093.20	Аналитический метод	0.10	-
114	672687.25	2269087.94	Аналитический метод	0.10	-
115	672731.20	2269043.90	Аналитический метод	0.10	-
116	672732.10	2269043.00	Аналитический метод	0.10	-
117	672735.60	2269039.50	Аналитический метод	0.10	-
118	672737.50	2269037.60	Аналитический метод	0.10	-
119	672755.33	2269019.68	Аналитический метод	0.10	-
120	672757.78	2269017.22	Аналитический метод	0.10	-
121	672758.19	2269016.81	Аналитический метод	0.10	-
122	672795.80	2268979.00	Аналитический метод	0.10	-
123	672796.10	2268978.70	Аналитический метод	0.10	-
124	672795.80	2268975.72	Аналитический метод	0.10	-
125	672790.88	2268926.12	Аналитический метод	0.10	-
126	672790.28	2268920.04	Аналитический метод	0.10	-
127	672786.40	2268881.00	Аналитический метод	0.10	-
128	672785.73	2268874.29	Аналитический метод	0.10	-
129	672784.80	2268865.10	Аналитический метод	0.10	-
130	672796.80	2268866.40	Аналитический метод	0.10	-
131	672843.20	2268873.60	Аналитический метод	0.10	-

132	672865.04	2268876.73	Аналитический метод	0.10	-
133	672868.30	2268877.20	Аналитический метод	0.10	-
134	672879.90	2268878.84	Аналитический метод	0.10	-
135	672893.80	2268880.80	Аналитический метод	0.10	-
136	672898.30	2268881.50	Аналитический метод	0.10	-
137	672903.80	2268880.30	Аналитический метод	0.10	-
138	672920.70	2268883.10	Аналитический метод	0.10	-
139	672926.80	2268884.10	Аналитический метод	0.10	-
140	672948.80	2268887.80	Аналитический метод	0.10	-
141	672973.00	2268891.80	Аналитический метод	0.10	-
142	672971.19	2268900.73	Аналитический метод	0.10	-
143	672966.00	2268926.40	Аналитический метод	0.10	-
144	672959.00	2268960.70	Аналитический метод	0.10	-
145	672957.00	2268970.60	Аналитический метод	0.10	-
146	672947.90	2269015.10	Аналитический метод	0.10	-
147	672942.90	2269039.60	Аналитический метод	0.10	-
148	672937.90	2269064.10	Аналитический метод	0.10	-
149	672932.90	2269088.60	Аналитический метод	0.10	-
150	672927.90	2269113.10	Аналитический метод	0.10	-
151	672922.90	2269137.60	Аналитический метод	0.10	-
152	672917.90	2269162.10	Аналитический метод	0.10	-
153	672935.30	2269167.00	Аналитический метод	0.10	-
154	672967.60	2269174.70	Аналитический метод	0.10	-
155	672987.10	2269179.30	Аналитический метод	0.10	-
156	673006.50	2269183.90	Аналитический метод	0.10	-
157	673025.90	2269188.50	Аналитический метод	0.10	-
158	673045.10	2269193.10	Аналитический метод	0.10	-
159	673064.20	2269197.60	Аналитический метод	0.10	-
160	673083.30	2269202.20	Аналитический метод	0.10	-

1	673072.30	2269248.50	Аналитический метод	0.10	-

3. Сведения о характерных точках части (частей) границы объекта

Обозначение характерных точек части границы	Координаты, м		Метод определения координат характерной точки	Средняя квадрати-ческая погрешность положения характерной точки (Mt), м	Описание обозначения точки на местности (при наличии)
	X	Y			
1	2	3	4	5	6
Часть N 1					
-	-	-	-	-	-

Раздел 3

Сведения о местоположении измененных (уточненных) границ объекта

1. Система координат

2. Сведения о характерных точках границ объекта

Обозначение характерных точек границ	Существующие координаты, м		Измененные (уточненные) координаты, м		Метод определения координат характерной точки	Средняя квадрати-ческая погрешность положения характерной точки (Mt), м	Описание обозначения точки на местности (при наличии)
	X	Y	X	Y			
1	2	3	4	5	6	7	8
-	-	-	-	-	-	-	-

3. Сведения о характерных точках части (частей) границы объекта

Обозначение характерных точек части границы	Существующие координаты, м		Измененные (уточненные) координаты, м		Метод определения координат характерной точки	Средняя квадрати-ческая погрешность положения характерной точки (Mt), м	Описание обозначения точки на местности (при наличии)
	X	Y	X	Y			
1	2	3	4	5	6	7	8
Часть N 1							
-	-	-	-	-	-	-	-

План границ объекта

Масштаб 1:10 000

Граница населенного пункта

Поворотные точки границы

Границы кадастровых кварталов

Границы земельных участков

Подпись _____ Дата "06" июля 2021 г.

ГРАФИЧЕСКОЕ ОПИСАНИЕ
местоположения границ населенных пунктов, территориальных зон, особо охраняемых природных территорий, зон с особыми условиями использования территории

посёлок Огурдино Пермский край

(наименование объекта, местоположение границ которого описано (далее - объект))

Раздел 1

Сведения об объекте

№ п/п	Характеристики объекта	Описание характеристик
1	2	3
1.	Местоположение объекта	Пермский край, поселок Огурдино
2.	Площадь объекта +/- величина погрешности определения площади (Р +/- Дельта Р)	860820 +/- 3247 м²
3.	Иные характеристики объекта	-

Раздел 2

Сведения о местоположении границ объекта

1. Система координат -

2. Сведения о характерных точках границ объекта

Обозначение характерных точек границ	Координаты, м		Метод определения координат характерной точки	Средняя квадратическая погрешность положения характерной точки (Mt), м	Описание обозначения точки на местности (при наличии)
	X	Y			
1	2	3	4	5	6
-	-	-	-	-	-

3. Сведения о характерных точках части (частей) границы объекта

Обозначение характерных точек части границы	Координаты, м		Метод определения координат характерной точки	Средняя квадратическая погрешность положения характерной точки (Mt), м	Описание обозначения точки на местности (при наличии)
	X	Y			
1	2	3	4	5	6
-	-	-	-	-	-

Раздел 3

Сведения о местоположении измененных (уточненных) границ объекта

1. Система координат МСК-59, зона 2

2. Сведения о характерных точках границ объекта

Обозначение характерных точек границ	Существующие координаты, м		Измененные (уточненные) координаты, м		Метод определения координат характерной точки	Средняя квадратическая погрешность положения характерной точки (Mt), м	Описание обозначения точки на местности (при наличии)
	X	Y	X	Y			
1	2	3	4	5	6	7	8
-	-	-	-	-	-	-	

3. Сведения о характерных точках части (частей) границы объекта

Обозначение характерных точек части границы	Существующие координаты, м		Измененные (уточненные) координаты, м		Метод определения координат характерной точки	Средняя квадратическая погрешность положения характерной точки (Mt), м	Описание обозначения точки на местности (при наличии)
	X	Y	X	Y			
1	2	3	4	5	6	7	8
Часть 1							
1	668641.94	2254649.82	668641.94	2254649.82	Картометрический метод	1.00	-
2	668645.50	2254584.10	668645.50	2254584.10	Картометрический метод	1.00	-
3	668721.78	2254488.14	668721.78	2254488.14	Картометрический метод	1.00	-
4	668749.61	2254471.50	668749.61	2254471.50	Картометрический метод	1.00	-
5	668777.91	2254441.85	668777.91	2254441.85	Картометрический метод	1.00	-
6	668877.64	2254423.86	668877.64	2254423.86	Картометрический метод	1.00	-
7	668885.13	2254402.62	668885.13	2254402.62	Картометрический метод	1.00	-
8	668874.79	2254387.63	668874.79	2254387.63	Картометрический метод	1.00	-
9	668866.11	2254368.83	668866.11	2254368.83	Картометрический метод	1.00	-
10	668876.46	2254324.69	668876.46	2254324.69	Картометрический метод	1.00	-
11	668886.47	2254239.17	668886.47	2254239.17	Картометрический метод	1.00	-
12	668767.15	2254186.35	668767.15	2254186.35	Картометрический метод	1.00	-
13	668768.82	2254088.39	668768.82	2254088.39	Картометрический метод	1.00	-
14	668778.39	2254011.90	668778.39	2254011.90	Картометрический метод	1.00	-
15	668775.27	2253931.72	668775.27	2253931.72	Картометрический метод	1.00	-
16	668771.82	2253852.88	668771.82	2253852.88	Картометрический метод	1.00	-

3. Сведения о характерных точках части (частей) границы объекта

Обозначение характерных точек части границы	Существующие координаты, м		Измененные (уточненные) координаты, м		Метод определения координат характерной точки	Средняя квадратическая погрешность положения характерной точки (Mt), м	Описание обозначения точки на местности (при наличии)
	X	Y	X	Y			
1	2	3	4	5	6	7	8
17	668775.26	2253758.70	668775.26	2253758.70	Картометрический метод	1.00	-
18	668780.64	2253611.60	668780.64	2253611.60	Картометрический метод	1.00	-
19	668818.17	2253608.10	668818.17	2253608.10	Картометрический метод	1.00	-
20	669057.78	2253603.21	669057.78	2253603.21	Картометрический метод	1.00	-
21	669070.34	2253606.38	669070.34	2253606.38	Картометрический метод	1.00	-
22	669060.15	2253648.18	669060.15	2253648.18	Картометрический метод	1.00	-
23	669177.55	2253680.68	669177.55	2253680.68	Картометрический метод	1.00	-
24	669194.21	2253686.69	669194.21	2253686.69	Картометрический метод	1.00	-
25	669218.93	2253635.62	669218.93	2253635.62	Картометрический метод	1.00	-
26	669222.41	2253601.18	669222.41	2253601.18	Картометрический метод	1.00	-
27	669198.75	2253540.87	669198.75	2253540.87	Картометрический метод	1.00	-
28	669140.77	2253495.68	669140.77	2253495.68	Картометрический метод	1.00	-
29	669083.51	2253504.96	669083.51	2253504.96	Картометрический метод	1.00	-
30	668887.14	2253525.53	668887.14	2253525.53	Картометрический метод	1.00	-
31	668841.11	2253514.52	668841.11	2253514.52	Картометрический метод	1.00	-
32	668806.52	2253442.57	668806.52	2253442.57	Картометрический метод	1.00	-
33	668812.31	2253247.42	668812.31	2253247.42	Картометрический метод	1.00	-
34	668841.44	2253213.95	668841.44	2253213.95	Картометрический метод	1.00	-
35	668904.38	2253254.88	668904.38	2253254.88	Картометрический метод	1.00	-
36	668984.66	2253323.15	668984.66	2253323.15	Картометрический метод	1.00	-
37	669030.36	2253318.59	669030.36	2253318.59	Картометрический метод	1.00	-
38	669065.05	2253259.88	669065.05	2253259.88	Картометрический метод	1.00	-
39	669050.15	2253168.04	669050.15	2253168.04	Картометрический метод	1.00	-
40	669018.79	2253100.76	669018.79	2253100.76	Картометрический метод	1.00	-
41	668965.32	2252981.78	668965.32	2252981.78	Картометрический метод	1.00	-

3. Сведения о характерных точках части (частей) границы объекта

Обозначение характерных точек части границы	Существующие координаты, м		Измененные (уточненные) координаты, м		Метод определения координат характерной точки	Средняя квадратическая погрешность положения характерной точки (Mt), м	Описание обозначения точки на местности (при наличии)
	X	Y	X	Y			
1	2	3	4	5	6	7	8
42	668953.64	2252857.58	668953.64	2252857.58	Картометрический метод	1.00	-
43	668981.32	2252803.76	668981.32	2252803.76	Картометрический метод	1.00	-
44	669018.36	2252777.29	669018.36	2252777.29	Картометрический метод	1.00	-
45	669071.06	2252804.20	669071.06	2252804.20	Картометрический метод	1.00	-
46	669115.87	2252875.26	669115.87	2252875.26	Картометрический метод	1.00	-
47	669146.45	2253012.59	669146.45	2253012.59	Картометрический метод	1.00	-
48	669173.91	2253094.10	669173.91	2253094.10	Картометрический метод	1.00	-
49	669302.23	2253164.03	669302.23	2253164.03	Картометрический метод	1.00	-
50	669421.88	2253255.44	669421.88	2253255.44	Картометрический метод	1.00	-
51	669488.70	2253325.71	669488.70	2253325.71	Картометрический метод	1.00	-
52	669526.52	2253324.48	669526.52	2253324.48	Картометрический метод	1.00	-
53	669592.34	2253272.13	669592.34	2253272.13	Картометрический метод	1.00	-
54	669629.92	2253189.85	669629.92	2253189.85	Картометрический метод	1.00	-
55	669733.12	2253165.27	669733.12	2253165.27	Картометрический метод	1.00	-
56	669786.15	2253227.54	669786.15	2253227.54	Картометрический метод	1.00	-
57	669789.26	2253265.68	669789.26	2253265.68	Картометрический метод	1.00	-
58	669762.47	2253311.71	669762.47	2253311.71	Картометрический метод	1.00	-
59	669692.75	2253314.49	669692.75	2253314.49	Картометрический метод	1.00	-
60	669625.69	2253370.42	669625.69	2253370.42	Картометрический метод	1.00	-
61	669598.57	2253415.23	669598.57	2253415.23	Картометрический метод	1.00	-
62	669618.14	2253440.58	669618.14	2253440.58	Картометрический метод	1.00	-
63	669700.42	2253483.28	669700.42	2253483.28	Картометрический метод	1.00	-
64	669679.84	2253493.50	669679.84	2253493.50	Картометрический метод	1.00	-
65	669630.92	2253525.54	669630.92	2253525.54	Картометрический метод	1.00	-
66	669575.88	2253560.79	669575.88	2253560.79	Картометрический метод	1.00	-

3. Сведения о характерных точках части (частей) границы объекта

Обозначение характерных точек части границы	Существующие координаты, м		Измененные (уточненные) координаты, м		Метод определения координат характерной точки	Средняя квадратическая погрешность положения характерной точки (Mt), м	Описание обозначения точки на местности (при наличии)
	X	Y	X	Y			
1	2	3	4	5	6	7	8
67	669520.84	2253600.48	669520.84	2253600.48	Картометрический метод	1.00	-
68	669456.68	2253646.40	669456.68	2253646.40	Картометрический метод	1.00	-
69	669407.76	2253690.65	669407.76	2253690.65	Картометрический метод	1.00	-
70	669369.50	2253747.26	669369.50	2253747.26	Картометрический метод	1.00	-
71	669346.59	2253791.62	669346.59	2253791.62	Картометрический метод	1.00	-
72	669331.24	2253851.22	669331.24	2253851.22	Картометрический метод	1.00	-
73	669308.34	2253929.17	669308.34	2253929.17	Картометрический метод	1.00	-
74	669302.23	2253987.32	669302.23	2253987.32	Картометрический метод	1.00	-
75	669306.79	2254016.34	669306.79	2254016.34	Картометрический метод	1.00	-
76	669285.43	2254072.95	669285.43	2254072.95	Картометрический метод	1.00	-
77	669288.43	2254098.84	669288.43	2254098.84	Картометрический метод	1.00	-
78	669291.55	2254161.56	669291.55	2254161.56	Картометрический метод	1.00	-
79	669291.87	2254188.35	669291.87	2254188.35	Картометрический метод	1.00	-
80	669294.26	2254189.02	669294.26	2254189.02	Картометрический метод	1.00	-
81	669293.66	2254220.52	669293.66	2254220.52	Картометрический метод	1.00	-
82	669296.18	2254237.60	669296.18	2254237.60	Картометрический метод	1.00	-
83	669292.07	2254265.41	669292.07	2254265.41	Картометрический метод	1.00	-
84	669290.49	2254285.29	669290.49	2254285.29	Картометрический метод	1.00	-
85	669288.43	2254335.92	669288.43	2254335.92	Картометрический метод	1.00	-
86	669291.38	2254361.96	669291.38	2254361.96	Картометрический метод	1.00	-
87	669263.99	2254430.65	669263.99	2254430.65	Картометрический метод	1.00	-
88	669241.06	2254467.35	669241.06	2254467.35	Картометрический метод	1.00	-
89	669189.02	2254517.83	669189.02	2254517.83	Картометрический метод	1.00	-
90	669052.25	2254601.45	669052.25	2254601.45	Картометрический метод	1.00	-
91	668922.60	2254626.47	668922.60	2254626.47	Картометрический метод	1.00	-

3. Сведения о характерных точках части (частей) границы объекта

Обозначение характерных точек части границы	Существующие координаты, м		Измененные (уточненные) координаты, м		Метод определения координат характерной точки	Средняя квадратическая погрешность положения характерной точки (Mt), м	Описание обозначения точки на местности (при наличии)
	X	Y	X	Y			
1	2	3	4	5	6	7	8
92	-	-	668709.43	2254649.82	Картометрический метод	1.00	-
1	668641.94	2254649.82	668641.94	2254649.82	Картометрический метод	1.00	-

ОПИСАНИЕ МЕСТОПОЛОЖЕНИЯ ГРАНИЦ
п. Огурдино

(наименование объекта)

План границ объекта

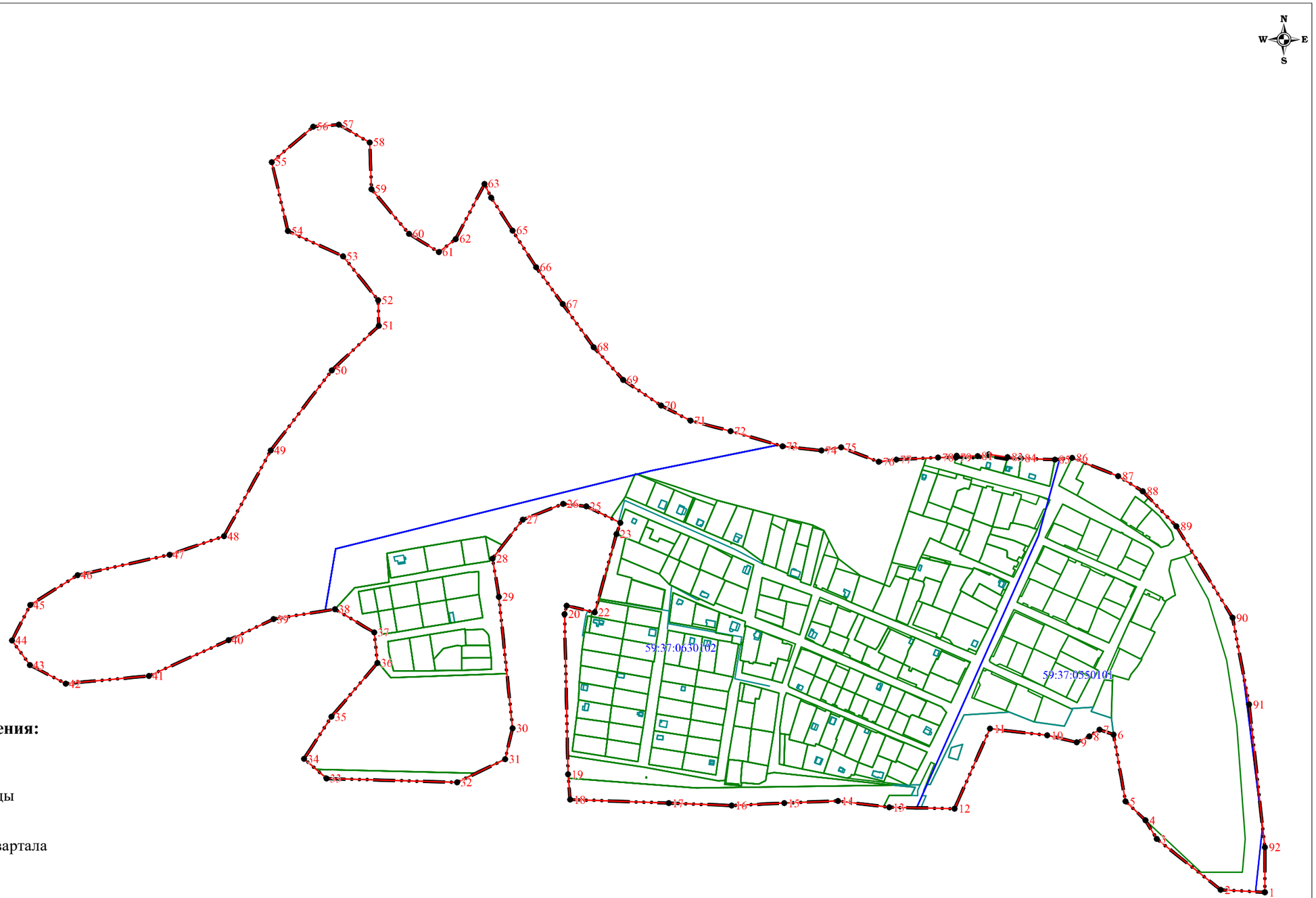

Используемые условные знаки и обозначения:

- существующая часть границы населенного пункта
- вновь образованная часть границы населенного пункта
- 59:37:0630102 - граница и номер кадастрового квартала
- граница земельного участка внесенного в ЕГРН
- 1 - поворотная точка существующей границы населенного пункта

Подпись _____ Л.П. Рыкалина 23 марта 2023 г.

Место для оттиска печати (при наличии) лица, составившего описание местоположения границ объекта

ОПИСАНИЕ МЕСТОПОЛОЖЕНИЯ ГРАНИЦ

п. Орел

(наименование объекта, местоположение границ которого описано (далее - объект)

Раздел 1

Сведения об объекте

№ п/п	Характеристики объекта	Описание характеристик
1	2	3
1.	Местоположение объекта	Пермский край, муниципальное образование "Город Березники", п. Орел
2.	Площадь объекта +/- величина погрешности определения площади (Р +/- Дельта Р)	2516256 +/- 555 м2
3.	Иные характеристики объекта	-

Раздел 2

Сведения о местоположении границ объекта

1. Система координат	МСК-59, зона 2				
2. Сведения о характерных точках границ объекта					
Обозначение характерных точек границ	Координаты, м		Метод определения координат характерной точки	Средняя квадрати-ческая погрешность положения характерной точки (Mt), м	Описание обозначения точки на местности (при наличии)
	X	Y			
1	2	3	4	5	6
-	-	-	-	-	-
3. Сведения о характерных точках части (частей) границы объекта					
Обозначение характерных точек части границы	Координаты, м		Метод определения координат характерной точки	Средняя квадрати-ческая погрешность положения характерной точки (Mt), м	Описание обозначения точки на местности (при наличии)
	X	Y			
1	2	3	4	5	6
Часть N 1					
1	666876.80	2252629.40	Аналитический метод	0.10	-
2	666857.84	2252647.98	Аналитический метод	0.10	-
3	666790.39	2252742.54	Аналитический метод	0.10	-
4	666789.64	2252747.03	Аналитический метод	0.10	-
5	666813.10	2252779.10	Аналитический метод	0.10	-
6	666806.50	2252800.70	Аналитический метод	0.10	-
7	666793.80	2252821.70	Аналитический метод	0.10	-
8	666776.50	2252839.10	Аналитический метод	0.10	-
9	666761.60	2252847.00	Аналитический метод	0.10	-

10	666744.30	2252846.40	Аналитический метод	0.10	-
11	666724.20	2252851.00	Аналитический метод	0.10	-
12	666711.98	2252885.35	Аналитический метод	0.10	-
13	666705.70	2252903.00	Аналитический метод	0.10	-
14	666673.60	2252997.60	Аналитический метод	0.10	-
15	666643.60	2253087.10	Аналитический метод	0.10	-
16	666630.90	2253124.20	Аналитический метод	0.10	-
17	666516.06	2253234.96	Аналитический метод	0.10	-
18	666623.35	2253365.42	Аналитический метод	0.10	-
19	666559.36	2253446.52	Аналитический метод	0.10	-
20	666678.60	2253583.50	Аналитический метод	0.10	-
21	666663.10	2253598.00	Аналитический метод	0.10	-
22	666578.60	2253680.60	Аналитический метод	0.10	-
23	666539.10	2253643.80	Аналитический метод	0.10	-
24	666495.70	2253602.40	Аналитический метод	0.10	-
25	666473.10	2253582.10	Аналитический метод	0.10	-
26	666442.00	2253553.50	Аналитический метод	0.10	-
27	666389.60	2253504.40	Аналитический метод	0.10	-
28	666383.20	2253499.50	Аналитический метод	0.10	-
29	666363.40	2253478.30	Аналитический метод	0.10	-
30	666338.60	2253451.90	Аналитический метод	0.10	-
31	666320.50	2253431.70	Аналитический метод	0.10	-
32	666296.30	2253417.00	Аналитический метод	0.10	-
33	666290.30	2253412.20	Аналитический метод	0.10	-
34	666281.50	2253425.30	Аналитический метод	0.10	-
35	666263.60	2253411.20	Аналитический метод	0.10	-
36	666272.90	2253400.10	Аналитический метод	0.10	-
37	666261.70	2253391.20	Аналитический метод	0.10	-
38	666254.70	2253384.90	Аналитический метод	0.10	-

39	666240.50	2253372.70	Аналитический метод	0.10	-
40	666235.00	2253368.30	Аналитический метод	0.10	-
41	666224.00	2253357.10	Аналитический метод	0.10	-
42	666206.10	2253338.50	Аналитический метод	0.10	-
43	666188.50	2253315.20	Аналитический метод	0.10	-
44	666170.30	2253291.90	Аналитический метод	0.10	-
45	666157.40	2253279.70	Аналитический метод	0.10	-
46	666138.80	2253262.70	Аналитический метод	0.10	-
47	666120.20	2253235.20	Аналитический метод	0.10	-
48	666109.20	2253223.00	Аналитический метод	0.10	-
49	666093.80	2253206.00	Аналитический метод	0.10	-
50	666081.30	2253182.90	Аналитический метод	0.10	-
51	666079.40	2253172.80	Аналитический метод	0.10	-
52	666065.40	2253146.00	Аналитический метод	0.10	-
53	666061.80	2253106.30	Аналитический метод	0.10	-
54	666071.30	2253093.70	Аналитический метод	0.10	-
55	666082.90	2253084.70	Аналитический метод	0.10	-
56	666096.20	2253070.40	Аналитический метод	0.10	-
57	666112.90	2253061.70	Аналитический метод	0.10	-
58	666158.80	2253050.80	Аналитический метод	0.10	-
59	666195.80	2253049.40	Аналитический метод	0.10	-
60	666217.60	2253046.90	Аналитический метод	0.10	-
61	666234.80	2253036.70	Аналитический метод	0.10	-
62	666241.60	2253036.80	Аналитический метод	0.10	-
63	666265.10	2253019.00	Аналитический метод	0.10	-
64	666260.90	2253007.00	Аналитический метод	0.10	-
65	666238.50	2252985.60	Аналитический метод	0.10	-
66	666232.80	2252983.10	Аналитический метод	0.10	-
67	666225.40	2252995.00	Аналитический метод	0.10	-

68	666203.00	2252994.40	Аналитический метод	0.10	-
69	666188.30	2252994.00	Аналитический метод	0.10	-
70	666153.60	2252993.00	Аналитический метод	0.10	-
71	666100.80	2252991.60	Аналитический метод	0.10	-
72	666102.20	2252985.70	Аналитический метод	0.10	-
73	666103.60	2252979.20	Аналитический метод	0.10	-
74	666105.80	2252976.80	Аналитический метод	0.10	-
75	666088.40	2252976.50	Аналитический метод	0.10	-
76	666084.60	2252977.10	Аналитический метод	0.10	-
77	666077.20	2252977.50	Аналитический метод	0.10	-
78	666070.20	2252976.40	Аналитический метод	0.10	-
79	666033.00	2252963.40	Аналитический метод	0.10	-
80	666021.80	2252963.80	Аналитический метод	0.10	-
81	666012.70	2252961.50	Аналитический метод	0.10	-
82	666000.70	2252966.50	Аналитический метод	0.10	-
83	665998.10	2252975.30	Аналитический метод	0.10	-
84	665991.50	2252978.00	Аналитический метод	0.10	-
85	665984.20	2252984.10	Аналитический метод	0.10	-
86	665976.00	2252976.70	Аналитический метод	0.10	-
87	665943.70	2252950.10	Аналитический метод	0.10	-
88	665930.60	2252923.20	Аналитический метод	0.10	-
89	665921.90	2252910.20	Аналитический метод	0.10	-
90	665870.10	2252803.80	Аналитический метод	0.10	-
91	665859.10	2252788.70	Аналитический метод	0.10	-
92	665817.20	2252754.70	Аналитический метод	0.10	-
93	665803.90	2252744.60	Аналитический метод	0.10	-
94	665780.30	2252726.30	Аналитический метод	0.10	-
95	665764.60	2252736.70	Аналитический метод	0.10	-
96	665740.80	2252698.40	Аналитический метод	0.10	-

97	665717.80	2252683.70	Аналитический метод	0.10	-
98	665701.20	2252668.40	Аналитический метод	0.10	-
99	665690.90	2252656.40	Аналитический метод	0.10	-
100	665683.30	2252648.00	Аналитический метод	0.10	-
101	665664.70	2252625.70	Аналитический метод	0.10	-
102	665655.10	2252614.60	Аналитический метод	0.10	-
103	665647.30	2252605.40	Аналитический метод	0.10	-
104	665635.10	2252590.90	Аналитический метод	0.10	-
105	665621.80	2252572.20	Аналитический метод	0.10	-
106	665614.30	2252561.30	Аналитический метод	0.10	-
107	665599.70	2252536.90	Аналитический метод	0.10	-
108	665590.20	2252519.70	Аналитический метод	0.10	-
109	665579.40	2252501.30	Аналитический метод	0.10	-
110	665573.50	2252491.20	Аналитический метод	0.10	-
111	665564.20	2252476.10	Аналитический метод	0.10	-
112	665562.50	2252471.70	Аналитический метод	0.10	-
113	665558.70	2252459.90	Аналитический метод	0.10	-
114	665553.20	2252449.40	Аналитический метод	0.10	-
115	665550.70	2252435.10	Аналитический метод	0.10	-
116	665548.80	2252426.10	Аналитический метод	0.10	-
117	665542.40	2252413.90	Аналитический метод	0.10	-
118	665518.10	2252431.70	Аналитический метод	0.10	-
119	665485.10	2252383.00	Аналитический метод	0.10	-
120	665509.10	2252365.30	Аналитический метод	0.10	-
121	665499.50	2252349.30	Аналитический метод	0.10	-
122	665492.50	2252342.20	Аналитический метод	0.10	-
123	665486.60	2252333.30	Аналитический метод	0.10	-
124	665481.80	2252324.30	Аналитический метод	0.10	-
125	665475.30	2252317.20	Аналитический метод	0.10	-

126	665460.90	2252301.90	Аналитический метод	0.10	-
127	665450.50	2252282.70	Аналитический метод	0.10	-
128	665435.50	2252261.50	Аналитический метод	0.10	-
129	665424.30	2252249.40	Аналитический метод	0.10	-
130	665413.20	2252235.90	Аналитический метод	0.10	-
131	665401.10	2252205.30	Аналитический метод	0.10	-
132	665393.70	2252185.60	Аналитический метод	0.10	-
133	665388.20	2252167.90	Аналитический метод	0.10	-
134	665374.90	2252148.00	Аналитический метод	0.10	-
135	665371.70	2252141.10	Аналитический метод	0.10	-
136	665366.00	2252131.20	Аналитический метод	0.10	-
137	665357.40	2252118.00	Аналитический метод	0.10	-
138	665351.20	2252099.10	Аналитический метод	0.10	-
139	665346.10	2252084.00	Аналитический метод	0.10	-
140	665341.50	2252073.50	Аналитический метод	0.10	-
141	665335.50	2252057.70	Аналитический метод	0.10	-
142	665332.20	2252047.70	Аналитический метод	0.10	-
143	665328.10	2252038.00	Аналитический метод	0.10	-
144	665321.80	2252025.00	Аналитический метод	0.10	-
145	665316.10	2252012.20	Аналитический метод	0.10	-
146	665308.00	2251980.10	Аналитический метод	0.10	-
147	665292.20	2251956.60	Аналитический метод	0.10	-
148	665283.50	2251944.60	Аналитический метод	0.10	-
149	665277.80	2251934.10	Аналитический метод	0.10	-
150	665271.70	2251923.40	Аналитический метод	0.10	-
151	665266.20	2251915.20	Аналитический метод	0.10	-
152	665265.30	2251897.80	Аналитический метод	0.10	-
153	665258.30	2251883.10	Аналитический метод	0.10	-
154	665249.00	2251863.60	Аналитический метод	0.10	-

155	665242.90	2251849.30	Аналитический метод	0.10	-
156	665235.10	2251825.20	Аналитический метод	0.10	-
157	665228.30	2251803.60	Аналитический метод	0.10	-
158	665221.70	2251781.30	Аналитический метод	0.10	-
159	665216.00	2251761.80	Аналитический метод	0.10	-
160	665209.80	2251749.80	Аналитический метод	0.10	-
161	665213.30	2251749.00	Аналитический метод	0.10	-
162	665209.50	2251729.10	Аналитический метод	0.10	-
163	665200.30	2251709.60	Аналитический метод	0.10	-
164	665196.10	2251696.20	Аналитический метод	0.10	-
165	665192.70	2251685.00	Аналитический метод	0.10	-
166	665186.60	2251672.40	Аналитический метод	0.10	-
167	665182.20	2251664.90	Аналитический метод	0.10	-
168	665175.60	2251656.50	Аналитический метод	0.10	-
169	665175.40	2251631.70	Аналитический метод	0.10	-
170	665167.50	2251624.60	Аналитический метод	0.10	-
171	665164.60	2251614.30	Аналитический метод	0.10	-
172	665162.70	2251577.20	Аналитический метод	0.10	-
173	665162.20	2251560.80	Аналитический метод	0.10	-
174	665156.10	2251546.80	Аналитический метод	0.10	-
175	665156.30	2251523.70	Аналитический метод	0.10	-
176	665153.50	2251507.70	Аналитический метод	0.10	-
177	665150.60	2251493.30	Аналитический метод	0.10	-
178	665147.80	2251484.50	Аналитический метод	0.10	-
179	665141.50	2251468.70	Аналитический метод	0.10	-
180	665141.50	2251465.40	Аналитический метод	0.10	-
181	665146.30	2251451.90	Аналитический метод	0.10	-
182	665146.30	2251427.80	Аналитический метод	0.10	-
183	665142.60	2251420.50	Аналитический метод	0.10	-

184	665139.30	2251418.30	Аналитический метод	0.10	-
185	665138.40	2251410.60	Аналитический метод	0.10	-
186	665138.90	2251408.20	Аналитический метод	0.10	-
187	665136.50	2251388.70	Аналитический метод	0.10	-
188	665132.40	2251382.70	Аналитический метод	0.10	-
189	665131.90	2251381.40	Аналитический метод	0.10	-
190	665129.10	2251381.80	Аналитический метод	0.10	-
191	665127.80	2251375.20	Аналитический метод	0.10	-
192	665128.90	2251365.20	Аналитический метод	0.10	-
193	665133.50	2251364.70	Аналитический метод	0.10	-
194	665133.20	2251356.00	Аналитический метод	0.10	-
195	665129.40	2251332.10	Аналитический метод	0.10	-
196	665123.70	2251301.50	Аналитический метод	0.10	-
197	665123.70	2251283.00	Аналитический метод	0.10	-
198	665120.80	2251276.60	Аналитический метод	0.10	-
199	665117.80	2251276.60	Аналитический метод	0.10	-
200	665114.90	2251244.60	Аналитический метод	0.10	-
201	665111.20	2251243.40	Аналитический метод	0.10	-
202	665104.40	2251231.60	Аналитический метод	0.10	-
203	665104.40	2251207.10	Аналитический метод	0.10	-
204	665104.20	2251200.30	Аналитический метод	0.10	-
205	665099.70	2251168.20	Аналитический метод	0.10	-
206	665096.50	2251153.80	Аналитический метод	0.10	-
207	665083.90	2251144.70	Аналитический метод	0.10	-
208	665089.40	2251139.90	Аналитический метод	0.10	-
209	665099.70	2251127.80	Аналитический метод	0.10	-
210	665117.00	2251107.00	Аналитический метод	0.10	-
211	665131.60	2251079.10	Аналитический метод	0.10	-
212	665133.50	2251072.90	Аналитический метод	0.10	-

213	665133.70	2251067.60	Аналитический метод	0.10	-
214	665133.00	2251035.50	Аналитический метод	0.10	-
215	665132.60	2251017.40	Аналитический метод	0.10	-
216	665132.10	2250990.50	Аналитический метод	0.10	-
217	665134.90	2250977.00	Аналитический метод	0.10	-
218	665139.60	2250972.10	Аналитический метод	0.10	-
219	665143.40	2250964.60	Аналитический метод	0.10	-
220	665144.50	2250960.00	Аналитический метод	0.10	-
221	665144.20	2250957.00	Аналитический метод	0.10	-
222	665140.90	2250944.90	Аналитический метод	0.10	-
223	665140.40	2250940.90	Аналитический метод	0.10	-
224	665145.50	2250933.10	Аналитический метод	0.10	-
225	665149.30	2250924.30	Аналитический метод	0.10	-
226	665151.00	2250915.70	Аналитический метод	0.10	-
227	665152.50	2250911.10	Аналитический метод	0.10	-
228	665153.90	2250906.50	Аналитический метод	0.10	-
229	665155.90	2250904.00	Аналитический метод	0.10	-
230	665156.70	2250901.90	Аналитический метод	0.10	-
231	665155.20	2250891.80	Аналитический метод	0.10	-
232	665155.20	2250886.60	Аналитический метод	0.10	-
233	665157.30	2250878.00	Аналитический метод	0.10	-
234	665158.60	2250870.80	Аналитический метод	0.10	-
235	665151.40	2250851.30	Аналитический метод	0.10	-
236	665151.60	2250833.70	Аналитический метод	0.10	-
237	665154.80	2250821.10	Аналитический метод	0.10	-
238	665167.20	2250803.90	Аналитический метод	0.10	-
239	665213.30	2250795.30	Аналитический метод	0.10	-
240	665231.10	2250789.50	Аналитический метод	0.10	-
241	665231.80	2250801.50	Аналитический метод	0.10	-

242	665241.10	2250843.60	Аналитический метод	0.10	-
243	665259.10	2250924.60	Аналитический метод	0.10	-
244	665273.30	2250990.30	Аналитический метод	0.10	-
245	665292.70	2251082.00	Аналитический метод	0.10	-
246	665317.80	2251088.70	Аналитический метод	0.10	-
247	665354.20	2251096.10	Аналитический метод	0.10	-
248	665371.70	2251100.30	Аналитический метод	0.10	-
249	665393.90	2251105.20	Аналитический метод	0.10	-
250	665407.50	2251107.90	Аналитический метод	0.10	-
251	665422.00	2251111.40	Аналитический метод	0.10	-
252	665393.90	2251228.40	Аналитический метод	0.10	-
253	665461.20	2251253.40	Аналитический метод	0.10	-
254	665481.20	2251259.20	Аналитический метод	0.10	-
255	665511.50	2251260.10	Аналитический метод	0.10	-
256	665561.20	2251238.30	Аналитический метод	0.10	-
257	665604.50	2251224.90	Аналитический метод	0.10	-
258	665618.60	2251220.30	Аналитический метод	0.10	-
259	665627.00	2251219.70	Аналитический метод	0.10	-
260	665634.20	2251218.90	Аналитический метод	0.10	-
261	665638.60	2251219.30	Аналитический метод	0.10	-
262	665652.80	2251222.20	Аналитический метод	0.10	-
263	665675.80	2251227.50	Аналитический метод	0.10	-
264	665694.50	2251231.50	Аналитический метод	0.10	-
265	665713.10	2251250.40	Аналитический метод	0.10	-
266	665723.50	2251259.00	Аналитический метод	0.10	-
267	665726.90	2251261.30	Аналитический метод	0.10	-
268	665756.50	2251271.40	Аналитический метод	0.10	-
269	665788.60	2251274.00	Аналитический метод	0.10	-
270	665828.10	2251276.70	Аналитический метод	0.10	-

271	665842.50	2251278.20	Аналитический метод	0.10	-
272	665847.70	2251280.60	Аналитический метод	0.10	-
273	665853.30	2251279.10	Аналитический метод	0.10	-
274	665867.50	2251295.30	Аналитический метод	0.10	-
275	665887.70	2251317.90	Аналитический метод	0.10	-
276	665883.40	2251321.60	Аналитический метод	0.10	-
277	665878.60	2251325.90	Аналитический метод	0.10	-
278	665911.90	2251325.90	Аналитический метод	0.10	-
279	665947.40	2251326.10	Аналитический метод	0.10	-
280	666000.50	2251378.60	Аналитический метод	0.10	-
281	666023.40	2251395.80	Аналитический метод	0.10	-
282	666050.30	2251424.20	Аналитический метод	0.10	-
283	666103.20	2251471.90	Аналитический метод	0.10	-
284	666130.30	2251478.80	Аналитический метод	0.10	-
285	666163.80	2251486.10	Аналитический метод	0.10	-
286	666189.60	2251470.10	Аналитический метод	0.10	-
287	666194.10	2251477.50	Аналитический метод	0.10	-
288	666222.80	2251468.40	Аналитический метод	0.10	-
289	666239.60	2251465.30	Аналитический метод	0.10	-
290	666254.90	2251465.30	Аналитический метод	0.10	-
291	666269.50	2251466.40	Аналитический метод	0.10	-
292	666287.90	2251469.10	Аналитический метод	0.10	-
293	666337.20	2251485.60	Аналитический метод	0.10	-
294	666346.50	2251489.90	Аналитический метод	0.10	-
295	666355.40	2251497.50	Аналитический метод	0.10	-
296	666373.60	2251504.70	Аналитический метод	0.10	-
297	666427.90	2251491.80	Аналитический метод	0.10	-
298	666433.30	2251514.40	Аналитический метод	0.10	-
299	666469.00	2251522.00	Аналитический метод	0.10	-

300	666504.80	2251527.50	Аналитический метод	0.10	-
301	666514.80	2251527.70	Аналитический метод	0.10	-
302	666533.00	2251526.20	Аналитический метод	0.10	-
303	666554.90	2251524.10	Аналитический метод	0.10	-
304	666573.30	2251521.20	Аналитический метод	0.10	-
305	666586.90	2251523.70	Аналитический метод	0.10	-
306	666593.20	2251526.10	Аналитический метод	0.10	-
307	666616.90	2251538.50	Аналитический метод	0.10	-
308	666623.70	2251542.70	Аналитический метод	0.10	-
309	666634.30	2251546.90	Аналитический метод	0.10	-
310	666644.50	2251544.60	Аналитический метод	0.10	-
311	666651.00	2251544.60	Аналитический метод	0.10	-
312	666662.80	2251543.50	Аналитический метод	0.10	-
313	666692.00	2251534.30	Аналитический метод	0.10	-
314	666743.40	2251580.00	Аналитический метод	0.10	-
315	666741.50	2251581.10	Аналитический метод	0.10	-
316	666721.00	2251591.40	Аналитический метод	0.10	-
317	666681.30	2251614.70	Аналитический метод	0.10	-
318	666658.00	2251627.80	Аналитический метод	0.10	-
319	666630.60	2251648.20	Аналитический метод	0.10	-
320	666576.30	2251696.30	Аналитический метод	0.10	-
321	666500.60	2251767.60	Аналитический метод	0.10	-
322	666504.20	2251771.90	Аналитический метод	0.10	-
323	666511.20	2251780.00	Аналитический метод	0.10	-
324	666516.20	2251785.00	Аналитический метод	0.10	-
325	666524.70	2251776.50	Аналитический метод	0.10	-
326	666554.80	2251752.20	Аналитический метод	0.10	-
327	666585.00	2251718.60	Аналитический метод	0.10	-
328	666619.30	2251687.80	Аналитический метод	0.10	-

329	666644.80	2251663.90	Аналитический метод	0.10	-
330	666653.70	2251656.20	Аналитический метод	0.10	-
331	666666.10	2251647.00	Аналитический метод	0.10	-
332	666677.30	2251639.70	Аналитический метод	0.10	-
333	666687.20	2251633.60	Аналитический метод	0.10	-
334	666740.40	2251606.70	Аналитический метод	0.10	-
335	666763.00	2251595.40	Аналитический метод	0.10	-
336	666785.70	2251582.50	Аналитический метод	0.10	-
337	666812.40	2251568.80	Аналитический метод	0.10	-
338	666830.30	2251558.80	Аналитический метод	0.10	-
339	666854.50	2251547.10	Аналитический метод	0.10	-
340	666913.90	2251701.50	Аналитический метод	0.10	-
341	666945.00	2251784.80	Аналитический метод	0.10	-
342	666915.60	2251817.10	Аналитический метод	0.10	-
343	666883.50	2251845.20	Аналитический метод	0.10	-
344	666867.20	2251856.70	Аналитический метод	0.10	-
345	666805.30	2251902.20	Аналитический метод	0.10	-
346	666773.40	2251920.40	Аналитический метод	0.10	-
347	666736.30	2251951.80	Аналитический метод	0.10	-
348	666692.10	2251972.00	Аналитический метод	0.10	-
349	666683.40	2251984.10	Аналитический метод	0.10	-
350	666644.70	2252003.40	Аналитический метод	0.10	-
351	666651.30	2252043.90	Аналитический метод	0.10	-
352	666682.00	2252087.30	Аналитический метод	0.10	-
353	666696.10	2252123.40	Аналитический метод	0.10	-
354	666715.50	2252168.10	Аналитический метод	0.10	-
355	666765.20	2252281.50	Аналитический метод	0.10	-
356	666838.00	2252449.30	Аналитический метод	0.10	-
357	666854.10	2252486.02	Аналитический метод	0.10	-

358	666866.10	2252513.40	Аналитический метод	0.10	-
359	666904.00	2252553.30	Аналитический метод	0.10	-
360	666928.30	2252578.90	Аналитический метод	0.10	-
361	666889.90	2252615.60	Аналитический метод	0.10	-
1	666876.80	2252629.40	Аналитический метод	0.10	-
Часть N 2					
362	668848.99	2248643.36	Аналитический метод	0.10	-
363	668860.60	2248646.75	Аналитический метод	0.10	-
364	668877.09	2248646.67	Аналитический метод	0.10	-
365	668889.14	2248646.02	Аналитический метод	0.10	-
366	668898.65	2248645.51	Аналитический метод	0.10	-
367	668915.51	2248639.43	Аналитический метод	0.10	-
368	668934.62	2248632.54	Аналитический метод	0.10	-
369	668954.17	2248635.70	Аналитический метод	0.10	-
370	668963.94	2248646.45	Аналитический метод	0.10	-
371	668968.26	2248659.40	Аналитический метод	0.10	-
372	668971.77	2248660.55	Аналитический метод	0.10	-
373	668981.31	2248663.66	Аналитический метод	0.10	-
374	668986.69	2248701.48	Аналитический метод	0.10	-
375	668988.70	2248715.60	Аналитический метод	0.10	-
376	668990.00	2248731.70	Аналитический метод	0.10	-
377	668994.54	2248790.34	Аналитический метод	0.10	-
378	668997.46	2248823.33	Аналитический метод	0.10	-
379	668998.00	2248829.40	Аналитический метод	0.10	-
380	668999.41	2248845.41	Аналитический метод	0.10	-
381	668986.40	2248846.40	Аналитический метод	0.10	-
382	668945.30	2248848.60	Аналитический метод	0.10	-
383	668939.70	2248847.50	Аналитический метод	0.10	-
384	668924.00	2248842.10	Аналитический метод	0.10	-
385	668903.40	2248833.70	Аналитический метод	0.10	-

386	668865.70	2248813.80	Аналитический метод	0.10	-
387	668852.90	2248739.70	Аналитический метод	0.10	-
388	668830.66	2248647.25	Аналитический метод	0.10	-
362	668848.99	2248643.36	Аналитический метод	0.10	-

Раздел 3

Сведения о местоположении измененных (уточненных) границ объекта

1. Система координат							
2. Сведения о характерных точках границ объекта							
Обозначение характерных точек границ	Существующие координаты, м		Измененные (уточненные) координаты, м		Метод определения координат характерной точки	Средняя квадрати-ческая погрешность положения характерной точки (Mt), м	Описание обозначения точки на местности (при наличии)
	X	Y	X	Y			
1	2	3	4	5	6	7	8
-	-	-	-	-	-	-	-
3. Сведения о характерных точках части (частей) границы объекта							
Обозначение характерных точек части границы	Существующие координаты, м		Измененные (уточненные) координаты, м		Метод определения координат характерной точки	Средняя квадрати-ческая погрешность положения характерной точки (Mt), м	Описание обозначения точки на местности (при наличии)
	X	Y	X	Y			
1	2	3	4	5	6	7	8
Часть N 1							
-	-	-	-	-	-	-	-

План границ объекта

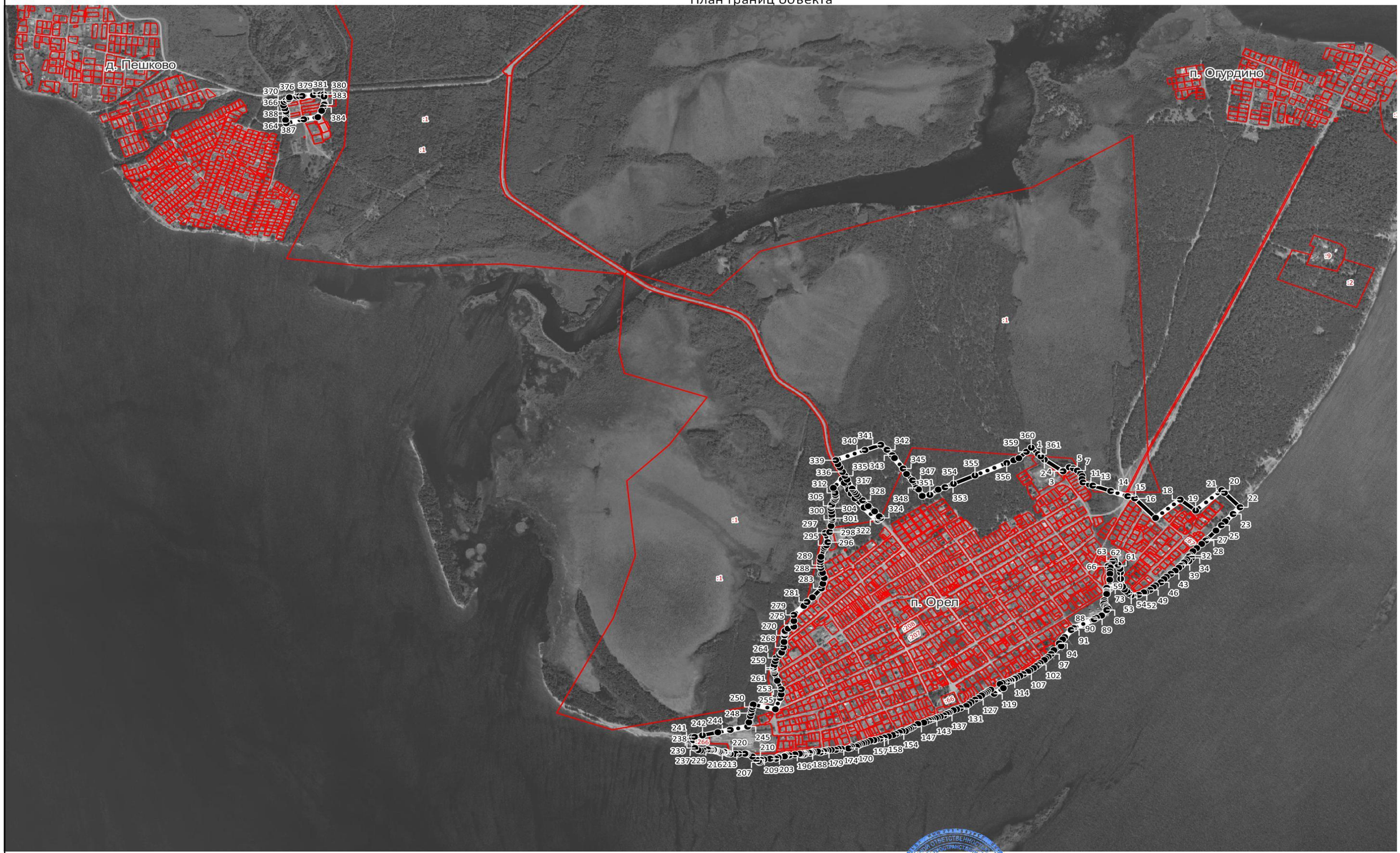

Масштаб 1:20 000

Граница населенного пункта

Границы кадастровых кварталов

Поворотные точки границы

Границы земельных участков

Подпись _____ Дата "06" июля 2021 г.

«Гипрогорпроект»

ГРАФИЧЕСКОЕ ОПИСАНИЕ
местоположения границ населенных пунктов, территориальных зон, особо охраняемых природных территорий, зон с особыми условиями использования территории

село Ощепково Пермский край

(наименование объекта, местоположение границ которого описано (далее - объект))

Раздел 1

Сведения об объекте

№ п/п	Характеристики объекта	Описание характеристик
1	2	3
1.	Местоположение объекта	Пермский край, село Ощепково
2.	Площадь объекта +/- величина погрешности определения площади (Р +/- Дельта Р)	373999 +/- 2141 м²
3.	Иные характеристики объекта	-

Раздел 2

Сведения о местоположении границ объекта

1. Система координат -

2. Сведения о характерных точках границ объекта

Обозначение характерных точек границ	Координаты, м		Метод определения координат характерной точки	Средняя квадратическая погрешность положения характерной точки (Mt), м	Описание обозначения точки на местности (при наличии)
	X	Y			
1	2	3	4	5	6
-	-	-	-	-	-

3. Сведения о характерных точках части (частей) границы объекта

Обозначение характерных точек части границы	Координаты, м		Метод определения координат характерной точки	Средняя квадратическая погрешность положения характерной точки (Mt), м	Описание обозначения точки на местности (при наличии)
	X	Y			
1	2	3	4	5	6
-	-	-	-	-	-

Раздел 3

Сведения о местоположении измененных (уточненных) границ объекта

1. Система координат МСК-59, зона 2

2. Сведения о характерных точках границ объекта

Обозначение характерных точек границ	Существующие координаты, м		Измененные (уточненные) координаты, м		Метод определения координат характерной точки	Средняя квадратическая погрешность положения характерной точки (Mt), м	Описание обозначения точки на местности (при наличии)
	X	Y	X	Y			
1	2	3	4	5	6	7	8
-	-	-	-	-	-	-	

3. Сведения о характерных точках части (частей) границы объекта

Обозначение характерных точек части границы	Существующие координаты, м		Измененные (уточненные) координаты, м		Метод определения координат характерной точки	Средняя квадратическая погрешность положения характерной точки (Mt), м	Описание обозначения точки на местности (при наличии)
	X	Y	X	Y			
1	2	3	4	5	6	7	8
Часть 1							
1	684893.90	2238995.90	684893.90	2238995.90	Картометрический метод	1.00	-
2	684891.21	2238998.77	684891.21	2238998.77	Картометрический метод	1.00	-
3	684899.25	2239014.42	684899.25	2239014.42	Картометрический метод	1.00	-
4	684963.63	2239024.83	684963.63	2239024.83	Картометрический метод	1.00	-
5	684955.99	2239080.19	684955.99	2239080.19	Картометрический метод	1.00	-
6	684914.58	2239077.69	684914.58	2239077.69	Картометрический метод	1.00	-
7	684877.09	2239075.74	684877.09	2239075.74	Картометрический метод	1.00	-
8	684877.27	2239082.32	684877.27	2239082.32	Картометрический метод	1.00	-
9	684878.76	2239105.57	684878.76	2239105.57	Картометрический метод	1.00	-
10	684876.08	2239112.91	684876.08	2239112.91	Картометрический метод	1.00	-
11	684869.61	2239124.38	684869.61	2239124.38	Картометрический метод	1.00	-
12	684856.05	2239155.67	684856.05	2239155.67	Картометрический метод	1.00	-
13	684855.87	2239165.17	684855.87	2239165.17	Картометрический метод	1.00	-
14	684858.63	2239167.68	684858.63	2239167.68	Картометрический метод	1.00	-
15	684871.25	2239170.40	684871.25	2239170.40	Картометрический метод	1.00	-
16	684877.94	2239177.75	684877.94	2239177.75	Картометрический метод	1.00	-

3. Сведения о характерных точках части (частей) границы объекта

Обозначение характерных точек части границы	Существующие координаты, м		Измененные (уточненные) координаты, м		Метод определения координат характерной точки	Средняя квадратическая погрешность положения характерной точки (Mt), м	Описание обозначения точки на местности (при наличии)
	X	Y	X	Y			
1	2	3	4	5	6	7	8
17	684878.45	2239182.62	684878.45	2239182.62	Картометрический метод	1.00	-
18	684874.34	2239190.92	684874.34	2239190.92	Картометрический метод	1.00	-
19	684871.29	2239202.33	684871.29	2239202.33	Картометрический метод	1.00	-
20	684871.66	2239212.67	684871.66	2239212.67	Картометрический метод	1.00	-
21	684873.77	2239216.83	684873.77	2239216.83	Картометрический метод	1.00	-
22	684883.79	2239230.13	684883.79	2239230.13	Картометрический метод	1.00	-
23	684890.78	2239240.40	684890.78	2239240.40	Картометрический метод	1.00	-
24	684891.74	2239250.00	684891.74	2239250.00	Картометрический метод	1.00	-
25	684889.85	2239252.81	684889.85	2239252.81	Картометрический метод	1.00	-
26	684887.18	2239257.52	684887.18	2239257.52	Картометрический метод	1.00	-
27	684886.10	2239263.10	684886.10	2239263.10	Картометрический метод	1.00	-
28	684831.44	2239295.88	684831.44	2239295.88	Картометрический метод	1.00	-
29	684831.41	2239295.88	684831.41	2239295.88	Картометрический метод	1.00	-
30	684824.11	2239298.82	684824.11	2239298.82	Картометрический метод	1.00	-
31	684807.70	2239305.40	684807.70	2239305.40	Картометрический метод	1.00	-
32	684807.71	2239305.43	684807.71	2239305.43	Картометрический метод	1.00	-
33	684807.69	2239305.44	684807.69	2239305.44	Картометрический метод	1.00	-
34	684820.12	2239349.26	684820.12	2239349.26	Картометрический метод	1.00	-
35	684820.09	2239349.27	684820.09	2239349.27	Картометрический метод	1.00	-
36	684767.34	2239364.66	684767.34	2239364.66	Картометрический метод	1.00	-
37	684754.73	2239319.46	684754.73	2239319.46	Картометрический метод	1.00	-
38	684739.12	2239322.95	684739.12	2239322.95	Картометрический метод	1.00	-
39	684753.34	2239372.48	684753.34	2239372.48	Картометрический метод	1.00	-
40	684753.34	2239372.49	684753.34	2239372.49	Картометрический метод	1.00	-
41	684729.20	2239379.85	684729.20	2239379.85	Картометрический метод	1.00	-

3. Сведения о характерных точках части (частей) границы объекта

Обозначение характерных точек части границы	Существующие координаты, м		Измененные (уточненные) координаты, м		Метод определения координат характерной точки	Средняя квадратическая погрешность положения характерной точки (Mt), м	Описание обозначения точки на местности (при наличии)
	X	Y	X	Y			
1	2	3	4	5	6	7	8
42	684705.10	2239387.20	684705.10	2239387.20	Картометрический метод	1.00	-
43	684705.06	2239387.21	684705.06	2239387.21	Картометрический метод	1.00	-
44	684691.84	2239345.26	684691.84	2239345.26	Картометрический метод	1.00	-
45	684691.55	2239345.42	684691.55	2239345.42	Картометрический метод	1.00	-
46	684622.00	2239377.90	684622.00	2239377.90	Картометрический метод	1.00	-
47	684615.08	2239382.60	684615.08	2239382.60	Картометрический метод	1.00	-
48	684611.08	2239385.30	684611.08	2239385.30	Картометрический метод	1.00	-
49	684611.08	2239385.32	684611.08	2239385.32	Картометрический метод	1.00	-
50	684598.91	2239394.53	684598.91	2239394.53	Картометрический метод	1.00	-
51	684592.59	2239373.27	684592.59	2239373.27	Картометрический метод	1.00	-
52	684583.82	2239348.04	684583.82	2239348.04	Картометрический метод	1.00	-
53	684576.28	2239325.14	684576.28	2239325.14	Картометрический метод	1.00	-
54	684564.14	2239294.66	684564.14	2239294.66	Картометрический метод	1.00	-
55	684553.97	2239273.47	684553.97	2239273.47	Картометрический метод	1.00	-
56	684537.65	2239242.42	684537.65	2239242.42	Картометрический метод	1.00	-
57	684525.65	2239249.62	684525.65	2239249.62	Картометрический метод	1.00	-
58	684502.64	2239260.32	684502.64	2239260.32	Картометрический метод	1.00	-
59	684482.99	2239221.92	684482.99	2239221.92	Картометрический метод	1.00	-
60	684437.53	2239253.35	684437.53	2239253.35	Картометрический метод	1.00	-
61	684424.77	2239231.67	684424.77	2239231.67	Картометрический метод	1.00	-
62	684470.03	2239199.32	684470.03	2239199.32	Картометрический метод	1.00	-
63	684449.06	2239153.82	684449.06	2239153.82	Картометрический метод	1.00	-
64	684479.98	2239136.52	684479.98	2239136.52	Картометрический метод	1.00	-
65	684465.88	2239105.69	684465.88	2239105.69	Картометрический метод	1.00	-
66	684452.28	2239073.29	684452.28	2239073.29	Картометрический метод	1.00	-

3. Сведения о характерных точках части (частей) границы объекта

Обозначение характерных точек части границы	Существующие координаты, м		Измененные (уточненные) координаты, м		Метод определения координат характерной точки	Средняя квадратическая погрешность положения характерной точки (Mt), м	Описание обозначения точки на местности (при наличии)
	X	Y	X	Y			
1	2	3	4	5	6	7	8
67	684448.65	2239056.45	684448.65	2239056.45	Картометрический метод	1.00	-
68	684447.29	2239043.30	684447.29	2239043.30	Картометрический метод	1.00	-
69	684448.94	2239032.46	684448.94	2239032.46	Картометрический метод	1.00	-
70	684455.09	2239017.44	684455.09	2239017.44	Картометрический метод	1.00	-
71	684443.65	2239013.63	684443.65	2239013.63	Картометрический метод	1.00	-
72	684442.83	2239007.94	684442.83	2239007.94	Картометрический метод	1.00	-
73	684438.43	2238999.36	684438.43	2238999.36	Картометрический метод	1.00	-
74	684432.38	2238992.09	684432.38	2238992.09	Картометрический метод	1.00	-
75	684424.11	2238985.66	684424.11	2238985.66	Картометрический метод	1.00	-
76	684410.62	2238973.52	684410.62	2238973.52	Картометрический метод	1.00	-
77	684402.84	2238965.89	684402.84	2238965.89	Картометрический метод	1.00	-
78	684394.72	2238959.02	684394.72	2238959.02	Картометрический метод	1.00	-
79	684386.96	2238955.17	684386.96	2238955.17	Картометрический метод	1.00	-
80	684378.23	2238951.95	684378.23	2238951.95	Картометрический метод	1.00	-
81	684365.30	2238948.36	684365.30	2238948.36	Картометрический метод	1.00	-
82	684352.26	2238946.50	684352.26	2238946.50	Картометрический метод	1.00	-
83	684363.09	2238940.92	684363.09	2238940.92	Картометрический метод	1.00	-
84	684376.57	2238925.90	684376.57	2238925.90	Картометрический метод	1.00	-
85	684394.49	2238904.82	684394.49	2238904.82	Картометрический метод	1.00	-
86	684407.84	2238889.23	684407.84	2238889.23	Картометрический метод	1.00	-
87	684431.71	2238853.05	684431.71	2238853.05	Картометрический метод	1.00	-
88	684478.40	2238793.90	684478.40	2238793.90	Картометрический метод	1.00	-
89	684500.19	2238763.91	684500.19	2238763.91	Картометрический метод	1.00	-
90	684552.00	2238744.82	684552.00	2238744.82	Картометрический метод	1.00	-
91	684551.99	2238744.80	684551.99	2238744.80	Картометрический метод	1.00	-

3. Сведения о характерных точках части (частей) границы объекта

Обозначение характерных точек части границы	Существующие координаты, м		Измененные (уточненные) координаты, м		Метод определения координат характерной точки	Средняя квадратическая погрешность положения характерной точки (Mt), м	Описание обозначения точки на местности (при наличии)
	X	Y	X	Y			
1	2	3	4	5	6	7	8
92	684552.00	2238744.80	684552.00	2238744.80	Картометрический метод	1.00	-
93	684569.21	2238737.45	684569.21	2238737.45	Картометрический метод	1.00	-
94	684583.05	2238731.15	684583.05	2238731.15	Картометрический метод	1.00	-
95	684597.96	2238722.40	684597.96	2238722.40	Картометрический метод	1.00	-
96	684609.21	2238718.54	684609.21	2238718.54	Картометрический метод	1.00	-
97	684618.86	2238717.52	684618.86	2238717.52	Картометрический метод	1.00	-
98	684650.49	2238678.35	684650.49	2238678.35	Картометрический метод	1.00	-
99	684678.21	2238646.83	684678.21	2238646.83	Картометрический метод	1.00	-
100	684724.79	2238589.80	684724.79	2238589.80	Картометрический метод	1.00	-
101	684728.20	2238588.87	684728.20	2238588.87	Картометрический метод	1.00	-
102	684747.06	2238581.35	684747.06	2238581.35	Картометрический метод	1.00	-
103	684757.85	2238577.93	684757.85	2238577.93	Картометрический метод	1.00	-
104	684770.69	2238575.23	684770.69	2238575.23	Картометрический метод	1.00	-
105	684783.76	2238573.55	684783.76	2238573.55	Картометрический метод	1.00	-
106	684806.95	2238573.84	684806.95	2238573.84	Картометрический метод	1.00	-
107	684828.23	2238573.58	684828.23	2238573.58	Картометрический метод	1.00	-
108	684848.30	2238570.17	684848.30	2238570.17	Картометрический метод	1.00	-
109	684884.44	2238574.64	684884.44	2238574.64	Картометрический метод	1.00	-
110	684905.43	2238577.24	684905.43	2238577.24	Картометрический метод	1.00	-
111	684936.14	2238546.88	684936.14	2238546.88	Картометрический метод	1.00	-
112	685015.13	2238527.21	685015.13	2238527.21	Картометрический метод	1.00	-
113	685033.45	2238532.87	685033.45	2238532.87	Картометрический метод	1.00	-
114	685052.57	2238537.70	685052.57	2238537.70	Картометрический метод	1.00	-
115	685070.60	2238543.53	685070.60	2238543.53	Картометрический метод	1.00	-
116	685075.00	2238545.92	685075.00	2238545.92	Картометрический метод	1.00	-

3. Сведения о характерных точках части (частей) границы объекта

Обозначение характерных точек части границы	Существующие координаты, м		Измененные (уточненные) координаты, м		Метод определения координат характерной точки	Средняя квадратическая погрешность положения характерной точки (Mt), м	Описание обозначения точки на местности (при наличии)
	X	Y	X	Y			
1	2	3	4	5	6	7	8
117	685079.13	2238543.73	685079.13	2238543.73	Картометрический метод	1.00	-
118	685079.20	2238543.62	685079.20	2238543.62	Картометрический метод	1.00	-
119	685079.90	2238543.24	685079.90	2238543.24	Картометрический метод	1.00	-
120	685098.44	2238638.81	685098.44	2238638.81	Картометрический метод	1.00	-
121	685111.48	2238750.61	685111.48	2238750.61	Картометрический метод	1.00	-
122	685109.58	2238751.74	685109.58	2238751.74	Картометрический метод	1.00	-
123	685098.27	2238764.61	685098.27	2238764.61	Картометрический метод	1.00	-
124	685091.71	2238777.45	685091.71	2238777.45	Картометрический метод	1.00	-
125	685091.44	2238781.47	685091.44	2238781.47	Картометрический метод	1.00	-
126	685092.25	2238783.23	685092.25	2238783.23	Картометрический метод	1.00	-
127	685096.05	2238788.27	685096.05	2238788.27	Картометрический метод	1.00	-
128	685102.89	2238795.41	685102.89	2238795.41	Картометрический метод	1.00	-
129	685107.49	2238801.40	685107.49	2238801.40	Картометрический метод	1.00	-
130	685119.62	2238821.46	685119.62	2238821.46	Картометрический метод	1.00	-
131	685122.83	2238838.24	685122.83	2238838.24	Картометрический метод	1.00	-
132	685121.30	2238847.15	685121.30	2238847.15	Картометрический метод	1.00	-
133	685088.27	2238835.28	685088.27	2238835.28	Картометрический метод	1.00	-
134	685050.77	2238818.74	685050.77	2238818.74	Картометрический метод	1.00	-
135	684990.14	2238794.34	684990.14	2238794.34	Картометрический метод	1.00	-
136	684970.56	2238789.43	684970.56	2238789.43	Картометрический метод	1.00	-
137	684961.72	2238788.62	684961.72	2238788.62	Картометрический метод	1.00	-
138	684957.85	2238790.09	684957.85	2238790.09	Картометрический метод	1.00	-
139	684956.78	2238794.32	684956.78	2238794.32	Картометрический метод	1.00	-
140	684957.34	2238800.24	684957.34	2238800.24	Картометрический метод	1.00	-
141	684955.73	2238803.67	684955.73	2238803.67	Картометрический метод	1.00	-

3. Сведения о характерных точках части (частей) границы объекта

Обозначение характерных точек части границы	Существующие координаты, м		Измененные (уточненные) координаты, м		Метод определения координат характерной точки	Средняя квадратическая погрешность положения характерной точки (Mt), м	Описание обозначения точки на местности (при наличии)
	X	Y	X	Y			
1	2	3	4	5	6	7	8
142	684955.85	2238808.96	684955.85	2238808.96	Картометрический метод	1.00	-
143	684957.69	2238814.73	684957.69	2238814.73	Картометрический метод	1.00	-
144	684958.39	2238819.17	684958.39	2238819.17	Картометрический метод	1.00	-
145	684962.82	2238822.93	684962.82	2238822.93	Картометрический метод	1.00	-
146	684964.74	2238825.30	684964.74	2238825.30	Картометрический метод	1.00	-
147	684966.18	2238829.45	684966.18	2238829.45	Картометрический метод	1.00	-
148	684965.78	2238833.17	684965.78	2238833.17	Картометрический метод	1.00	-
149	684964.20	2238838.68	684964.20	2238838.68	Картометрический метод	1.00	-
150	684964.83	2238841.99	684964.83	2238841.99	Картометрический метод	1.00	-
151	684966.65	2238842.72	684966.65	2238842.72	Картометрический метод	1.00	-
152	684971.08	2238842.74	684971.08	2238842.74	Картометрический метод	1.00	-
153	684972.91	2238844.08	684972.91	2238844.08	Картометрический метод	1.00	-
154	684973.95	2238846.03	684973.95	2238846.03	Картометрический метод	1.00	-
155	684978.01	2238850.97	684978.01	2238850.97	Картометрический метод	1.00	-
156	684982.15	2238853.30	684982.15	2238853.30	Картометрический метод	1.00	-
157	684987.12	2238854.13	684987.12	2238854.13	Картометрический метод	1.00	-
158	684991.71	2238854.74	684991.71	2238854.74	Картометрический метод	1.00	-
159	684993.69	2238854.56	684993.69	2238854.56	Картометрический метод	1.00	-
160	684994.03	2238855.74	684994.03	2238855.74	Картометрический метод	1.00	-
161	684991.27	2238866.01	684991.27	2238866.01	Картометрический метод	1.00	-
162	684989.60	2238877.19	684989.60	2238877.19	Картометрический метод	1.00	-
163	684986.17	2238879.38	684986.17	2238879.38	Картометрический метод	1.00	-
164	684978.75	2238882.78	684978.75	2238882.78	Картометрический метод	1.00	-
165	684973.33	2238884.37	684973.33	2238884.37	Картометрический метод	1.00	-
166	684970.94	2238885.28	684970.94	2238885.28	Картометрический метод	1.00	-

3. Сведения о характерных точках части (частей) границы объекта

Обозначение характерных точек части границы	Существующие координаты, м		Измененные (уточненные) координаты, м		Метод определения координат характерной точки	Средняя квадратическая погрешность положения характерной точки (Mt), м	Описание обозначения точки на местности (при наличии)
	X	Y	X	Y			
1	2	3	4	5	6	7	8
167	684969.65	2238884.06	684969.65	2238884.06	Картометрический метод	1.00	-
168	684968.89	2238883.63	684968.89	2238883.63	Картометрический метод	1.00	-
169	684966.89	2238885.46	684966.89	2238885.46	Картометрический метод	1.00	-
170	684965.86	2238888.04	684965.86	2238888.04	Картометрический метод	1.00	-
171	684965.40	2238893.56	684965.40	2238893.56	Картометрический метод	1.00	-
172	684963.62	2238902.38	684963.62	2238902.38	Картометрический метод	1.00	-
173	684958.32	2238918.27	684958.32	2238918.27	Картометрический метод	1.00	-
174	684953.78	2238931.53	684953.78	2238931.53	Картометрический метод	1.00	-
175	684951.07	2238939.50	684951.07	2238939.50	Картометрический метод	1.00	-
176	684948.51	2238955.45	684948.51	2238955.45	Картометрический метод	1.00	-
177	684948.09	2238967.39	684948.09	2238967.39	Картометрический метод	1.00	-
178	684943.99	2238975.29	684943.99	2238975.29	Картометрический метод	1.00	-
179	684940.26	2238978.99	684940.26	2238978.99	Картометрический метод	1.00	-
180	684936.63	2238982.15	684936.63	2238982.15	Картометрический метод	1.00	-
181	684927.66	2238987.99	684927.66	2238987.99	Картометрический метод	1.00	-
182	684915.71	2238992.84	684915.71	2238992.84	Картометрический метод	1.00	-
183	684908.95	2238992.76	684908.95	2238992.76	Картометрический метод	1.00	-
184	684903.16	2238992.74	684903.16	2238992.74	Картометрический метод	1.00	-
185	684897.06	2238993.60	684897.06	2238993.60	Картометрический метод	1.00	-
1	684893.90	2238995.90	684893.90	2238995.90	Картометрический метод	1.00	-
190	-	-	684567.64	2238832.74	Картометрический метод	1.00	-
191	-	-	684565.55	2238835.88	Картометрический метод	1.00	-
192	-	-	684568.69	2238837.97	Картометрический метод	1.00	-
193	-	-	684570.78	2238834.83	Картометрический метод	1.00	-
190	-	-	684567.64	2238832.74	Картометрический метод	1.00	-

3. Сведения о характерных точках части (частей) границы объекта

Обозначение характерных точек части границы	Существующие координаты, м		Измененные (уточненные) координаты, м		Метод определения координат характерной точки	Средняя квадратическая погрешность положения характерной точки (Mt), м	Описание обозначения точки на местности (при наличии)
	X	Y	X	Y			
1	2	3	4	5	6	7	8
194	-	-	684576.59	2238889.56	Картометрический метод	1.00	-
195	-	-	684573.77	2238887.11	Картометрический метод	1.00	-
196	-	-	684571.31	2238889.93	Картометрический метод	1.00	-
197	-	-	684574.14	2238892.38	Картометрический метод	1.00	-
194	-	-	684576.59	2238889.56	Картометрический метод	1.00	-
198	-	-	684848.12	2238622.25	Картометрический метод	1.00	-
199	-	-	684846.50	2238623.47	Картометрический метод	1.00	-
200	-	-	684847.72	2238625.08	Картометрический метод	1.00	-
201	-	-	684849.34	2238623.86	Картометрический метод	1.00	-
198	-	-	684848.12	2238622.25	Картометрический метод	1.00	-
202	-	-	684565.97	2238866.24	Картометрический метод	1.00	-
203	-	-	684565.90	2238868.26	Картометрический метод	1.00	-
204	-	-	684567.92	2238868.34	Картометрический метод	1.00	-
205	-	-	684568.00	2238866.32	Картометрический метод	1.00	-
202	-	-	684565.97	2238866.24	Картометрический метод	1.00	-
206	-	-	684768.18	2238682.73	Картометрический метод	1.00	-
207	-	-	684766.57	2238683.95	Картометрический метод	1.00	-
208	-	-	684767.79	2238685.56	Картометрический метод	1.00	-
209	-	-	684769.41	2238684.34	Картометрический метод	1.00	-
206	-	-	684768.18	2238682.73	Картометрический метод	1.00	-
210	-	-	684549.37	2239222.57	Картометрический метод	1.00	-
211	-	-	684549.27	2239224.59	Картометрический метод	1.00	-
212	-	-	684551.29	2239224.69	Картометрический метод	1.00	-
213	-	-	684551.39	2239222.67	Картометрический метод	1.00	-
210	-	-	684549.37	2239222.57	Картометрический метод	1.00	-

3. Сведения о характерных точках части (частей) границы объекта

Обозначение характерных точек части границы	Существующие координаты, м		Измененные (уточненные) координаты, м		Метод определения координат характерной точки	Средняя квадратическая погрешность положения характерной точки (Mt), м	Описание обозначения точки на местности (при наличии)
	X	Y	X	Y			
1	2	3	4	5	6	7	8
214	-	-	684551.93	2239168.51	Картометрический метод	1.00	-
215	-	-	684551.83	2239170.53	Картометрический метод	1.00	-
216	-	-	684553.85	2239170.62	Картометрический метод	1.00	-
217	-	-	684553.95	2239168.60	Картометрический метод	1.00	-
214	-	-	684551.93	2239168.51	Картометрический метод	1.00	-
218	-	-	684557.07	2239060.37	Картометрический метод	1.00	-
219	-	-	684556.97	2239062.39	Картометрический метод	1.00	-
220	-	-	684558.99	2239062.49	Картометрический метод	1.00	-
221	-	-	684559.09	2239060.47	Картометрический метод	1.00	-
218	-	-	684557.07	2239060.37	Картометрический метод	1.00	-
222	-	-	684559.63	2239006.30	Картометрический метод	1.00	-
223	-	-	684559.54	2239008.32	Картометрический метод	1.00	-
224	-	-	684561.56	2239008.42	Картометрический метод	1.00	-
225	-	-	684561.65	2239006.40	Картометрический метод	1.00	-
222	-	-	684559.63	2239006.30	Картометрический метод	1.00	-
226	-	-	684888.08	2238592.01	Картометрический метод	1.00	-
227	-	-	684886.47	2238593.23	Картометрический метод	1.00	-
228	-	-	684887.69	2238594.84	Картометрический метод	1.00	-
229	-	-	684889.30	2238593.62	Картометрический метод	1.00	-
226	-	-	684888.08	2238592.01	Картометрический метод	1.00	-
230	-	-	684808.15	2238652.49	Картометрический метод	1.00	-
231	-	-	684806.54	2238653.71	Картометрический метод	1.00	-
232	-	-	684807.76	2238655.32	Картометрический метод	1.00	-
233	-	-	684809.37	2238654.10	Картометрический метод	1.00	-
230	-	-	684808.15	2238652.49	Картометрический метод	1.00	-

3. Сведения о характерных точках части (частей) границы объекта

Обозначение характерных точек части границы	Существующие координаты, м		Измененные (уточненные) координаты, м		Метод определения координат характерной точки	Средняя квадратическая погрешность положения характерной точки (Mt), м	Описание обозначения точки на местности (при наличии)
	X	Y	X	Y			
1	2	3	4	5	6	7	8
234	-	-	684688.25	2238743.21	Картометрический метод	1.00	-
235	-	-	684686.64	2238744.43	Картометрический метод	1.00	-
236	-	-	684687.86	2238746.04	Картометрический метод	1.00	-
237	-	-	684689.47	2238744.82	Картометрический метод	1.00	-
234	-	-	684688.25	2238743.21	Картометрический метод	1.00	-
238	-	-	684928.05	2238561.77	Картометрический метод	1.00	-
239	-	-	684926.44	2238562.99	Картометрический метод	1.00	-
240	-	-	684927.66	2238564.60	Картометрический метод	1.00	-
241	-	-	684929.27	2238563.38	Картометрический метод	1.00	-
238	-	-	684928.05	2238561.77	Картометрический метод	1.00	-
242	-	-	684728.22	2238712.97	Картометрический метод	1.00	-
243	-	-	684726.61	2238714.19	Картометрический метод	1.00	-
244	-	-	684727.83	2238715.80	Картометрический метод	1.00	-
245	-	-	684729.44	2238714.58	Картометрический метод	1.00	-
242	-	-	684728.22	2238712.97	Картометрический метод	1.00	-
246	-	-	684554.50	2239114.44	Картометрический метод	1.00	-
247	-	-	684554.41	2239116.46	Картометрический метод	1.00	-
248	-	-	684556.42	2239116.56	Картометрический метод	1.00	-
249	-	-	684556.51	2239114.53	Картометрический метод	1.00	-
246	-	-	684554.50	2239114.44	Картометрический метод	1.00	-
250	-	-	684562.20	2238952.24	Картометрический метод	1.00	-
251	-	-	684562.10	2238954.25	Картометрический метод	1.00	-
252	-	-	684564.12	2238954.34	Картометрический метод	1.00	-
253	-	-	684564.22	2238952.33	Картометрический метод	1.00	-
250	-	-	684562.20	2238952.24	Картометрический метод	1.00	-

3. Сведения о характерных точках части (частей) границы объекта

Обозначение характерных точек части границы	Существующие координаты, м		Измененные (уточненные) координаты, м		Метод определения координат характерной точки	Средняя квадратическая погрешность положения характерной точки (Mt), м	Описание обозначения точки на местности (при наличии)
	X	Y	X	Y			
1	2	3	4	5	6	7	8
254	-	-	684648.29	2238773.45	Картометрический метод	1.00	-
255	-	-	684646.69	2238774.67	Картометрический метод	1.00	-
256	-	-	684647.90	2238776.28	Картометрический метод	1.00	-
257	-	-	684649.51	2238775.06	Картометрический метод	1.00	-
254	-	-	684648.29	2238773.45	Картометрический метод	1.00	-
258	-	-	684608.33	2238803.70	Картометрический метод	1.00	-
259	-	-	684606.72	2238804.91	Картометрический метод	1.00	-
260	-	-	684607.93	2238806.52	Картометрический метод	1.00	-
261	-	-	684609.54	2238805.30	Картометрический метод	1.00	-
258	-	-	684608.33	2238803.70	Картометрический метод	1.00	-
262	-	-	684825.80	2238436.60	Картометрический метод	1.00	-
263	-	-	684780.30	2238422.10	Картометрический метод	1.00	-
264	-	-	684777.66	2238418.01	Картометрический метод	1.00	-
265	-	-	684772.65	2238410.31	Картометрический метод	1.00	-
266	-	-	684761.26	2238397.82	Картометрический метод	1.00	-
267	-	-	684756.89	2238369.47	Картометрический метод	1.00	-
268	-	-	684757.54	2238361.36	Картометрический метод	1.00	-
269	-	-	684759.70	2238334.10	Картометрический метод	1.00	-
270	-	-	684760.25	2238325.37	Картометрический метод	1.00	-
271	-	-	684760.48	2238321.53	Картометрический метод	1.00	-
272	-	-	684760.86	2238315.01	Картометрический метод	1.00	-
273	-	-	684761.50	2238303.70	Картометрический метод	1.00	-
274	-	-	684760.20	2238297.40	Картометрический метод	1.00	-
275	-	-	684760.23	2238297.40	Картометрический метод	1.00	-
276	-	-	684760.22	2238297.35	Картометрический метод	1.00	-

3. Сведения о характерных точках части (частей) границы объекта

Обозначение характерных точек части границы	Существующие координаты, м		Измененные (уточненные) координаты, м		Метод определения координат характерной точки	Средняя квадратическая погрешность положения характерной точки (Mt), м	Описание обозначения точки на местности (при наличии)
	X	Y	X	Y			
1	2	3	4	5	6	7	8
277	-	-	684785.73	2238294.84	Картометрический метод	1.00	-
278	-	-	684800.10	2238293.40	Картометрический метод	1.00	-
279	-	-	684802.06	2238306.32	Картометрический метод	1.00	-
280	-	-	684804.54	2238322.38	Картометрический метод	1.00	-
281	-	-	684808.62	2238348.81	Картометрический метод	1.00	-
282	-	-	684811.19	2238365.24	Картометрический метод	1.00	-
283	-	-	684818.63	2238350.28	Картометрический метод	1.00	-
284	-	-	684820.50	2238346.50	Картометрический метод	1.00	-
285	-	-	684822.80	2238341.80	Картометрический метод	1.00	-
286	-	-	684822.84	2238341.82	Картометрический метод	1.00	-
287	-	-	684840.54	2238352.09	Картометрический метод	1.00	-
288	-	-	684840.51	2238352.13	Картометрический метод	1.00	-
289	-	-	684863.89	2238406.59	Картометрический метод	1.00	-
290	-	-	684863.91	2238406.59	Картометрический метод	1.00	-
291	-	-	684859.14	2238414.71	Картометрический метод	1.00	-
292	-	-	684851.90	2238415.48	Картометрический метод	1.00	-
293	-	-	684832.22	2238417.60	Картометрический метод	1.00	-
294	-	-	684837.14	2238431.82	Картометрический метод	1.00	-
295	-	-	684834.73	2238438.93	Картометрический метод	1.00	-
296	-	-	684828.95	2238437.41	Картометрический метод	1.00	-
262	-	-	684825.80	2238436.60	Картометрический метод	1.00	-

ОПИСАНИЕ МЕСТОПОЛОЖЕНИЯ ГРАНИЦ
с. Ощепково

(наименование объекта)

План границ объекта

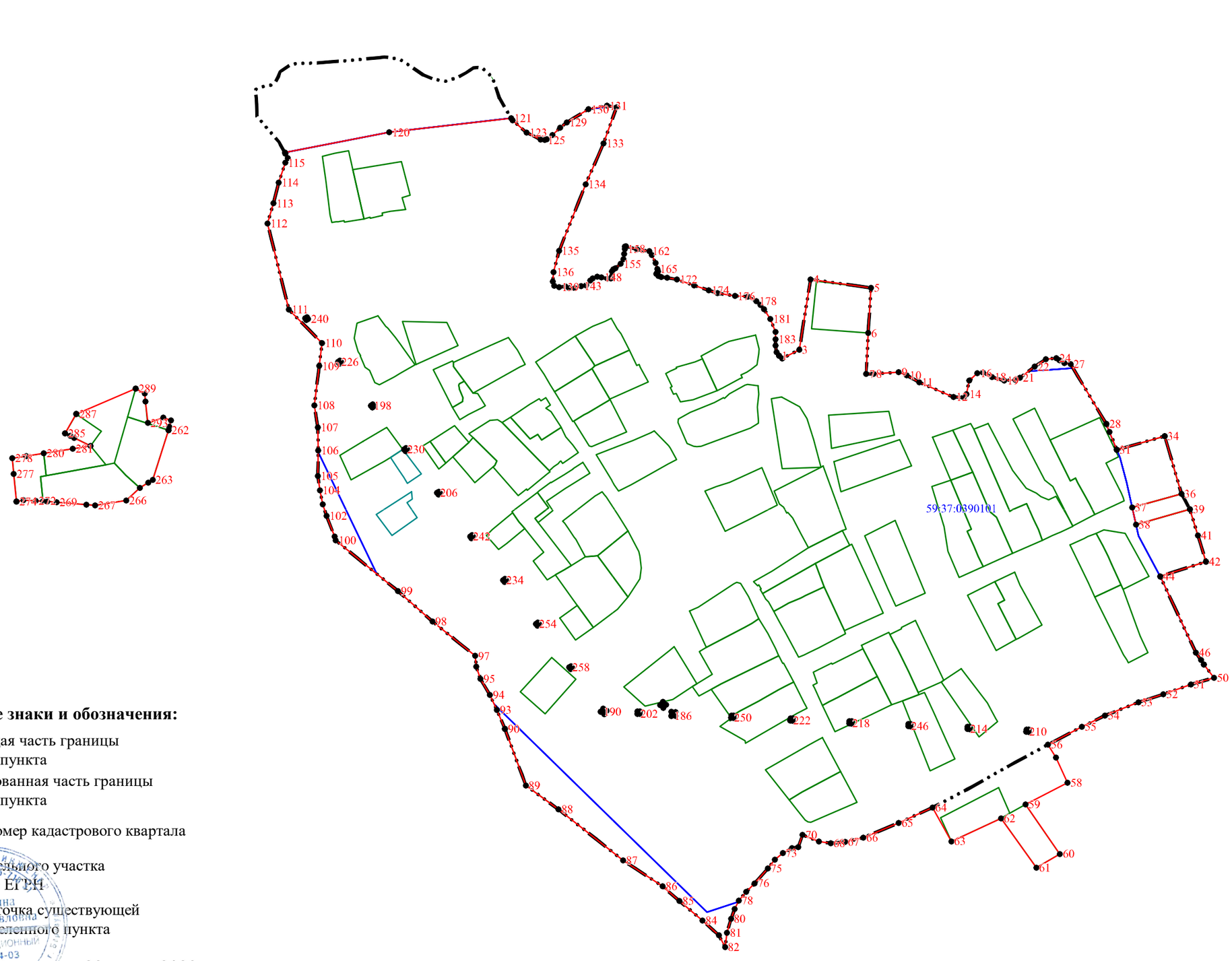

Используемые условные знаки и обозначения:

- существующая часть границы населенного пункта
- вновь образованная часть границы населенного пункта
- 59:37:0390101 - граница и номер кадастрового квартала
- граница земельного участка внесенного в ЕГРН
- 1 - поворотная точка существующей границы населенного пункта

Подпись _____ Л.П. Рыкалина 23 марта 2023 г.

Место для оттиска печати (при наличии) лица, составившего описание местоположения границ объекта

ГРАФИЧЕСКОЕ ОПИСАНИЕ
местоположения границ населенных пунктов, территориальных зон, особо охраняемых природных территорий, зон с особыми условиями использования территории

село Пыскор Пермский край

(наименование объекта, местоположение границ которого описано (далее - объект))

Раздел 1

Сведения об объекте

№ п/п	Характеристики объекта	Описание характеристик
1	2	3
1.	Местоположение объекта	Пермский край, село Пыскор
2.	Площадь объекта +/- величина погрешности определения площади (Р +/- Дельта Р)	4288972 +/- 7248 м²
3.	Иные характеристики объекта	-

Раздел 2

Сведения о местоположении границ объекта

1. Система координат -

2. Сведения о характерных точках границ объекта

Обозначение характерных точек границ	Координаты, м		Метод определения координат характерной точки	Средняя квадратическая погрешность положения характерной точки (Mt), м	Описание обозначения точки на местности (при наличии)
	X	Y			
1	2	3	4	5	6
-	-	-	-	-	-

3. Сведения о характерных точках части (частей) границы объекта

Обозначение характерных точек части границы	Координаты, м		Метод определения координат характерной точки	Средняя квадратическая погрешность положения характерной точки (Mt), м	Описание обозначения точки на местности (при наличии)
	X	Y			
1	2	3	4	5	6
-	-	-	-	-	-

Раздел 3

Сведения о местоположении измененных (уточненных) границ объекта

1. Система координат МСК-59, зона 2

2. Сведения о характерных точках границ объекта

Обозначение характерных точек границ	Существующие координаты, м		Измененные (уточненные) координаты, м		Метод определения координат характерной точки	Средняя квадратическая погрешность положения характерной точки (Mt), м	Описание обозначения точки на местности (при наличии)
	X	Y	X	Y			
1	2	3	4	5	6	7	8
-	-	-	-	-	-	-	

3. Сведения о характерных точках части (частей) границы объекта

Обозначение характерных точек части границы	Существующие координаты, м		Измененные (уточненные) координаты, м		Метод определения координат характерной точки	Средняя квадратическая погрешность положения характерной точки (Mt), м	Описание обозначения точки на местности (при наличии)
	X	Y	X	Y			
1	2	3	4	5	6	7	8
Часть 1							
1	681665.05	2250853.00	681665.05	2250853.00	Картометрический метод	1.00	-
2	681670.50	2250904.16	681670.50	2250904.16	Картометрический метод	1.00	-
3	681678.73	2250980.77	681678.73	2250980.77	Картометрический метод	1.00	-
4	681646.15	2251077.84	681646.15	2251077.84	Картометрический метод	1.00	-
5	681643.48	2251081.29	681643.48	2251081.29	Картометрический метод	1.00	-
6	681640.25	2251083.18	681640.25	2251083.18	Картометрический метод	1.00	-
7	681637.58	2251105.53	681637.58	2251105.53	Картометрический метод	1.00	-
8	681634.92	2251116.65	681634.92	2251116.65	Картометрический метод	1.00	-
9	681633.47	2251124.21	681633.47	2251124.21	Картометрический метод	1.00	-
10	681630.58	2251128.54	681630.58	2251128.54	Картометрический метод	1.00	-
11	681622.35	2251134.33	681622.35	2251134.33	Картометрический метод	1.00	-
12	681617.68	2251137.90	681617.68	2251137.90	Картометрический метод	1.00	-
13	681614.90	2251146.23	681614.90	2251146.23	Картометрический метод	1.00	-
14	681615.01	2251160.57	681615.01	2251160.57	Картометрический метод	1.00	-
15	681614.12	2251174.92	681614.12	2251174.92	Картометрический метод	1.00	-
16	681613.97	2251192.57	681613.97	2251192.57	Картометрический метод	1.00	-

3. Сведения о характерных точках части (частей) границы объекта

Обозначение характерных точек части границы	Существующие координаты, м		Измененные (уточненные) координаты, м		Метод определения координат характерной точки	Средняя квадратическая погрешность положения характерной точки (Mt), м	Описание обозначения точки на местности (при наличии)
	X	Y	X	Y			
1	2	3	4	5	6	7	8
17	681612.28	2251202.82	681612.28	2251202.82	Картометрический метод	1.00	-
18	681608.88	2251209.92	681608.88	2251209.92	Картометрический метод	1.00	-
19	681611.79	2251212.50	681611.79	2251212.50	Картометрический метод	1.00	-
20	681612.12	2251217.84	681612.12	2251217.84	Картометрический метод	1.00	-
21	681610.45	2251227.18	681610.45	2251227.18	Картометрический метод	1.00	-
22	681606.67	2251248.08	681606.67	2251248.08	Картометрический метод	1.00	-
23	681601.67	2251259.54	681601.67	2251259.54	Картометрический метод	1.00	-
24	681598.22	2251276.22	681598.22	2251276.22	Картометрический метод	1.00	-
25	681596.22	2251287.00	681596.22	2251287.00	Картометрический метод	1.00	-
26	681597.67	2251298.57	681597.67	2251298.57	Картометрический метод	1.00	-
27	681599.56	2251314.80	681599.56	2251314.80	Картометрический метод	1.00	-
28	681599.00	2251328.48	681599.00	2251328.48	Картометрический метод	1.00	-
29	681595.33	2251344.38	681595.33	2251344.38	Картометрический метод	1.00	-
30	681586.99	2251360.38	681586.99	2251360.38	Картометрический метод	1.00	-
31	681580.43	2251372.29	681580.43	2251372.29	Картометрический метод	1.00	-
32	681579.32	2251380.29	681579.32	2251380.29	Картометрический метод	1.00	-
33	681579.76	2251389.08	681579.76	2251389.08	Картометрический метод	1.00	-
34	681581.32	2251397.09	681581.32	2251397.09	Картометрический метод	1.00	-
35	681583.77	2251409.98	681583.77	2251409.98	Картометрический метод	1.00	-
36	681585.88	2251420.77	681585.88	2251420.77	Картометрический метод	1.00	-
37	681580.10	2251423.10	681580.10	2251423.10	Картометрический метод	1.00	-
38	681571.53	2251426.11	681571.53	2251426.11	Картометрический метод	1.00	-
39	681569.76	2251433.89	681569.76	2251433.89	Картометрический метод	1.00	-
40	681570.98	2251440.90	681570.98	2251440.90	Картометрический метод	1.00	-
41	681564.64	2251450.79	681564.64	2251450.79	Картометрический метод	1.00	-

3. Сведения о характерных точках части (частей) границы объекта

Обозначение характерных точек части границы	Существующие координаты, м		Измененные (уточненные) координаты, м		Метод определения координат характерной точки	Средняя квадратическая погрешность положения характерной точки (Mt), м	Описание обозначения точки на местности (при наличии)
	X	Y	X	Y			
1	2	3	4	5	6	7	8
42	681563.42	2251457.46	681563.42	2251457.46	Картометрический метод	1.00	-
43	681573.65	2251478.81	681573.65	2251478.81	Картометрический метод	1.00	-
44	681583.21	2251495.49	681583.21	2251495.49	Картометрический метод	1.00	-
45	681593.44	2251499.50	681593.44	2251499.50	Картометрический метод	1.00	-
46	681602.56	2251501.50	681602.56	2251501.50	Картометрический метод	1.00	-
47	681608.67	2251532.63	681608.67	2251532.63	Картометрический метод	1.00	-
48	681618.01	2251561.54	681618.01	2251561.54	Картометрический метод	1.00	-
49	681626.35	2251584.89	681626.35	2251584.89	Картометрический метод	1.00	-
50	681629.36	2251583.57	681629.36	2251583.57	Картометрический метод	1.00	-
51	681661.05	2251570.23	681661.05	2251570.23	Картометрический метод	1.00	-
52	681686.51	2251559.76	681686.51	2251559.76	Картометрический метод	1.00	-
53	681695.41	2251554.42	681695.41	2251554.42	Картометрический метод	1.00	-
54	681711.08	2251546.86	681711.08	2251546.86	Картометрический метод	1.00	-
55	681748.62	2251549.42	681748.62	2251549.42	Картометрический метод	1.00	-
56	681798.26	2251555.32	681798.26	2251555.32	Картометрический метод	1.00	-
57	681812.72	2251551.42	681812.72	2251551.42	Картометрический метод	1.00	-
58	681840.85	2251542.97	681840.85	2251542.97	Картометрический метод	1.00	-
59	681866.20	2251538.08	681866.20	2251538.08	Картометрический метод	1.00	-
60	681883.32	2251539.64	681883.32	2251539.64	Картометрический метод	1.00	-
61	681885.99	2251556.09	681885.99	2251556.09	Картометрический метод	1.00	-
62	681890.19	2251572.69	681890.19	2251572.69	Картометрический метод	1.00	-
63	681952.92	2251578.97	681952.92	2251578.97	Картометрический метод	1.00	-
64	681966.61	2251580.33	681966.61	2251580.33	Картометрический метод	1.00	-
65	682018.32	2251546.42	682018.32	2251546.42	Картометрический метод	1.00	-
66	682037.55	2251535.42	682037.55	2251535.42	Картометрический метод	1.00	-

3. Сведения о характерных точках части (частей) границы объекта

Обозначение характерных точек части границы	Существующие координаты, м		Измененные (уточненные) координаты, м		Метод определения координат характерной точки	Средняя квадратическая погрешность положения характерной точки (Mt), м	Описание обозначения точки на местности (при наличии)
	X	Y	X	Y			
1	2	3	4	5	6	7	8
67	682039.66	2251542.19	682039.66	2251542.19	Картометрический метод	1.00	-
68	682043.89	2251554.76	682043.89	2251554.76	Картометрический метод	1.00	-
69	682048.00	2251567.32	682048.00	2251567.32	Картометрический метод	1.00	-
70	682047.56	2251580.67	682047.56	2251580.67	Картометрический метод	1.00	-
71	682177.99	2251600.02	682177.99	2251600.02	Картометрический метод	1.00	-
72	682272.30	2251880.32	682272.30	2251880.32	Картометрический метод	1.00	-
73	682304.92	2251951.43	682304.92	2251951.43	Картометрический метод	1.00	-
74	682269.79	2251971.09	682269.79	2251971.09	Картометрический метод	1.00	-
75	682282.09	2252009.83	682282.09	2252009.83	Картометрический метод	1.00	-
76	682283.74	2252046.87	682283.74	2252046.87	Картометрический метод	1.00	-
77	682275.68	2252049.68	682275.68	2252049.68	Картометрический метод	1.00	-
78	682264.51	2252050.37	682264.51	2252050.37	Картометрический метод	1.00	-
79	682257.34	2252050.94	682257.34	2252050.94	Картометрический метод	1.00	-
80	682247.96	2252046.76	682247.96	2252046.76	Картометрический метод	1.00	-
81	682239.84	2252040.90	682239.84	2252040.90	Картометрический метод	1.00	-
82	682236.68	2252029.29	682236.68	2252029.29	Картометрический метод	1.00	-
83	682235.94	2252024.42	682235.94	2252024.42	Картометрический метод	1.00	-
84	682231.84	2252024.65	682231.84	2252024.65	Картометрический метод	1.00	-
85	682222.48	2252028.12	682222.48	2252028.12	Картометрический метод	1.00	-
86	682225.74	2252058.74	682225.74	2252058.74	Картометрический метод	1.00	-
87	682219.63	2252075.52	682219.63	2252075.52	Картометрический метод	1.00	-
88	682269.03	2252197.08	682269.03	2252197.08	Картометрический метод	1.00	-
89	682252.38	2252204.36	682252.38	2252204.36	Картометрический метод	1.00	-
90	682219.80	2252220.71	682219.80	2252220.71	Картометрический метод	1.00	-
91	682113.61	2252273.75	682113.61	2252273.75	Картометрический метод	1.00	-

3. Сведения о характерных точках части (частей) границы объекта

Обозначение характерных точек части границы	Существующие координаты, м		Измененные (уточненные) координаты, м		Метод определения координат характерной точки	Средняя квадратическая погрешность положения характерной точки (Mt), м	Описание обозначения точки на местности (при наличии)
	X	Y	X	Y			
1	2	3	4	5	6	7	8
92	682086.81	2252277.30	682086.81	2252277.30	Картометрический метод	1.00	-
93	682046.78	2252273.08	682046.78	2252273.08	Картометрический метод	1.00	-
94	682032.10	2252262.40	682032.10	2252262.40	Картометрический метод	1.00	-
95	682020.87	2252251.51	682020.87	2252251.51	Картометрический метод	1.00	-
96	681976.62	2252251.06	681976.62	2252251.06	Картометрический метод	1.00	-
97	681974.28	2252266.30	681974.28	2252266.30	Картометрический метод	1.00	-
98	681963.72	2252287.53	681963.72	2252287.53	Картометрический метод	1.00	-
99	681958.25	2252293.39	681958.25	2252293.39	Картометрический метод	1.00	-
100	681945.15	2252307.44	681945.15	2252307.44	Картометрический метод	1.00	-
101	681931.83	2252312.81	681931.83	2252312.81	Картометрический метод	1.00	-
102	681903.23	2252324.34	681903.23	2252324.34	Картометрический метод	1.00	-
103	681850.19	2252343.80	681850.19	2252343.80	Картометрический метод	1.00	-
104	681799.26	2252369.94	681799.26	2252369.94	Картометрический метод	1.00	-
105	681762.68	2252384.16	681762.68	2252384.16	Картометрический метод	1.00	-
106	681716.09	2252412.07	681716.09	2252412.07	Картометрический метод	1.00	-
107	681665.83	2252429.64	681665.83	2252429.64	Картометрический метод	1.00	-
108	681608.23	2252461.66	681608.23	2252461.66	Картометрический метод	1.00	-
109	681544.85	2252492.80	681544.85	2252492.80	Картометрический метод	1.00	-
110	681511.71	2252510.48	681511.71	2252510.48	Картометрический метод	1.00	-
111	681484.91	2252524.50	681484.91	2252524.50	Картометрический метод	1.00	-
112	681442.77	2252535.84	681442.77	2252535.84	Картометрический метод	1.00	-
113	681420.75	2252541.17	681420.75	2252541.17	Картометрический метод	1.00	-
114	681384.17	2252565.08	681384.17	2252565.08	Картометрический метод	1.00	-
115	681380.39	2252575.08	681380.39	2252575.08	Картометрический метод	1.00	-
116	681378.94	2252583.65	681378.94	2252583.65	Картометрический метод	1.00	-

3. Сведения о характерных точках части (частей) границы объекта

Обозначение характерных точек части границы	Существующие координаты, м		Измененные (уточненные) координаты, м		Метод определения координат характерной точки	Средняя квадратическая погрешность положения характерной точки (Mt), м	Описание обозначения точки на местности (при наличии)
	X	Y	X	Y			
1	2	3	4	5	6	7	8
117	681365.71	2252607.33	681365.71	2252607.33	Картометрический метод	1.00	-
118	681308.56	2252640.69	681308.56	2252640.69	Картометрический метод	1.00	-
119	681227.50	2252687.61	681227.50	2252687.61	Картометрический метод	1.00	-
120	681160.89	2252722.64	681160.89	2252722.64	Картометрический метод	1.00	-
121	681096.84	2252748.99	681096.84	2252748.99	Картометрический метод	1.00	-
122	681063.26	2252778.01	681063.26	2252778.01	Картометрический метод	1.00	-
123	681052.81	2252783.02	681052.81	2252783.02	Картометрический метод	1.00	-
124	681025.57	2252791.69	681025.57	2252791.69	Картометрический метод	1.00	-
125	681005.89	2252798.59	681005.89	2252798.59	Картометрический метод	1.00	-
126	680983.54	2252809.82	680983.54	2252809.82	Картометрический метод	1.00	-
127	680972.53	2252816.60	680972.53	2252816.60	Картометрический метод	1.00	-
128	680944.28	2252822.26	680944.28	2252822.26	Картометрический метод	1.00	-
129	680917.15	2252832.05	680917.15	2252832.05	Картометрический метод	1.00	-
130	680901.70	2252838.84	680901.70	2252838.84	Картометрический метод	1.00	-
131	680882.46	2252854.29	680882.46	2252854.29	Картометрический метод	1.00	-
132	680877.01	2252857.85	680877.01	2252857.85	Картометрический метод	1.00	-
133	680873.90	2252861.74	680873.90	2252861.74	Картометрический метод	1.00	-
134	680865.78	2252864.30	680865.78	2252864.30	Картометрический метод	1.00	-
135	680859.89	2252864.41	680859.89	2252864.41	Картометрический метод	1.00	-
136	680851.99	2252862.86	680851.99	2252862.86	Картометрический метод	1.00	-
137	680836.31	2252869.42	680836.31	2252869.42	Картометрический метод	1.00	-
138	680820.64	2252875.32	680820.64	2252875.32	Картометрический метод	1.00	-
139	680815.19	2252875.64	680815.19	2252875.64	Картометрический метод	1.00	-
140	680806.96	2252874.10	680806.96	2252874.10	Картометрический метод	1.00	-
141	680800.51	2252869.08	680800.51	2252869.08	Картометрический метод	1.00	-

3. Сведения о характерных точках части (частей) границы объекта

Обозначение характерных точек части границы	Существующие координаты, м		Измененные (уточненные) координаты, м		Метод определения координат характерной точки	Средняя квадратическая погрешность положения характерной точки (Mt), м	Описание обозначения точки на местности (при наличии)
	X	Y	X	Y			
1	2	3	4	5	6	7	8
142	680800.18	2252864.75	680800.18	2252864.75	Картометрический метод	1.00	-
143	680802.51	2252857.63	680802.51	2252857.63	Картометрический метод	1.00	-
144	680805.40	2252846.07	680805.40	2252846.07	Картометрический метод	1.00	-
145	680801.84	2252838.73	680801.84	2252838.73	Картометрический метод	1.00	-
146	680796.85	2252833.83	680796.85	2252833.83	Картометрический метод	1.00	-
147	680780.84	2252825.05	680780.84	2252825.05	Картометрический метод	1.00	-
148	680764.37	2252821.60	680764.37	2252821.60	Картометрический метод	1.00	-
149	680750.25	2252817.82	680750.25	2252817.82	Картометрический метод	1.00	-
150	680730.90	2252810.82	680730.90	2252810.82	Картометрический метод	1.00	-
151	680717.45	2252800.25	680717.45	2252800.25	Картометрический метод	1.00	-
152	680707.11	2252795.82	680707.11	2252795.82	Картометрический метод	1.00	-
153	680690.32	2252796.03	680690.32	2252796.03	Картометрический метод	1.00	-
154	680680.64	2252796.14	680680.64	2252796.14	Картометрический метод	1.00	-
155	680660.29	2252791.13	680660.29	2252791.13	Картометрический метод	1.00	-
156	680645.95	2252785.35	680645.95	2252785.35	Картометрический метод	1.00	-
157	680641.50	2252780.78	680641.50	2252780.78	Картометрический метод	1.00	-
158	680630.94	2252778.24	680630.94	2252778.24	Картометрический метод	1.00	-
159	680613.26	2252775.01	680613.26	2252775.01	Картометрический метод	1.00	-
160	680598.02	2252771.45	680598.02	2252771.45	Картометрический метод	1.00	-
161	680587.46	2252771.79	680587.46	2252771.79	Картометрический метод	1.00	-
162	680578.23	2252775.23	680578.23	2252775.23	Картометрический метод	1.00	-
163	680566.22	2252786.70	680566.22	2252786.70	Картометрический метод	1.00	-
164	680555.99	2252793.47	680555.99	2252793.47	Картометрический метод	1.00	-
165	680548.32	2252793.25	680548.32	2252793.25	Картометрический метод	1.00	-
166	680538.53	2252788.92	680538.53	2252788.92	Картометрический метод	1.00	-

3. Сведения о характерных точках части (частей) границы объекта

Обозначение характерных точек части границы	Существующие координаты, м		Измененные (уточненные) координаты, м		Метод определения координат характерной точки	Средняя квадратическая погрешность положения характерной точки (Mt), м	Описание обозначения точки на местности (при наличии)
	X	Y	X	Y			
1	2	3	4	5	6	7	8
167	680517.41	2252808.82	680517.41	2252808.82	Картометрический метод	1.00	-
168	680522.52	2252818.82	680522.52	2252818.82	Картометрический метод	1.00	-
169	680532.97	2252834.72	680532.97	2252834.72	Картометрический метод	1.00	-
170	680543.32	2252844.51	680543.32	2252844.51	Картометрический метод	1.00	-
171	680549.76	2252849.17	680549.76	2252849.17	Картометрический метод	1.00	-
172	680560.22	2252854.63	680560.22	2252854.63	Картометрический метод	1.00	-
173	680563.22	2252855.85	680563.22	2252855.85	Картометрический метод	1.00	-
174	680572.89	2252857.63	680572.89	2252857.63	Картометрический метод	1.00	-
175	680581.23	2252856.31	680581.23	2252856.31	Картометрический метод	1.00	-
176	680593.24	2252849.85	680593.24	2252849.85	Картометрический метод	1.00	-
177	680597.02	2252848.96	680597.02	2252848.96	Картометрический метод	1.00	-
178	680598.36	2252851.29	680598.36	2252851.29	Картометрический метод	1.00	-
179	680597.91	2252857.96	680597.91	2252857.96	Картометрический метод	1.00	-
180	680595.47	2252866.41	680595.47	2252866.41	Картометрический метод	1.00	-
181	680592.80	2252872.87	680592.80	2252872.87	Картометрический метод	1.00	-
182	680593.80	2252881.87	680593.80	2252881.87	Картометрический метод	1.00	-
183	680595.24	2252894.88	680595.24	2252894.88	Картометрический метод	1.00	-
184	680590.91	2252902.76	680590.91	2252902.76	Картометрический метод	1.00	-
185	680576.12	2252919.57	680576.12	2252919.57	Картометрический метод	1.00	-
186	680555.44	2252939.36	680555.44	2252939.36	Картометрический метод	1.00	-
187	680543.54	2252950.48	680543.54	2252950.48	Картометрический метод	1.00	-
188	680531.86	2252960.82	680531.86	2252960.82	Картометрический метод	1.00	-
189	680504.51	2252986.50	680504.51	2252986.50	Картометрический метод	1.00	-
190	680476.85	2252960.29	680476.85	2252960.29	Картометрический метод	1.00	-
191	680435.66	2252957.15	680435.66	2252957.15	Картометрический метод	1.00	-

3. Сведения о характерных точках части (частей) границы объекта

Обозначение характерных точек части границы	Существующие координаты, м		Измененные (уточненные) координаты, м		Метод определения координат характерной точки	Средняя квадратическая погрешность положения характерной точки (Mt), м	Описание обозначения точки на местности (при наличии)
	X	Y	X	Y			
1	2	3	4	5	6	7	8
192	680409.44	2252978.39	680409.44	2252978.39	Картометрический метод	1.00	-
193	680364.51	2253008.85	680364.51	2253008.85	Картометрический метод	1.00	-
194	680323.15	2253036.43	680323.15	2253036.43	Картометрический метод	1.00	-
195	680276.11	2253065.46	680276.11	2253065.46	Картометрический метод	1.00	-
196	680237.20	2253084.46	680237.20	2253084.46	Картометрический метод	1.00	-
197	680208.06	2253095.59	680208.06	2253095.59	Картометрический метод	1.00	-
198	680184.63	2253107.40	680184.63	2253107.40	Картометрический метод	1.00	-
199	680189.37	2253114.56	680189.37	2253114.56	Картометрический метод	1.00	-
200	680196.66	2253120.18	680196.66	2253120.18	Картометрический метод	1.00	-
201	680212.10	2253130.53	680212.10	2253130.53	Картометрический метод	1.00	-
202	680221.76	2253144.59	680221.76	2253144.59	Картометрический метод	1.00	-
203	680242.07	2253185.60	680242.07	2253185.60	Картометрический метод	1.00	-
204	680259.86	2253206.86	680259.86	2253206.86	Картометрический метод	1.00	-
205	680260.43	2253209.88	680260.43	2253209.88	Картометрический метод	1.00	-
206	680257.76	2253236.48	680257.76	2253236.48	Картометрический метод	1.00	-
207	680260.35	2253251.39	680260.35	2253251.39	Картометрический метод	1.00	-
208	680260.60	2253263.02	680260.60	2253263.02	Картометрический метод	1.00	-
209	680265.98	2253271.86	680265.98	2253271.86	Картометрический метод	1.00	-
210	680274.34	2253274.23	680274.34	2253274.23	Картометрический метод	1.00	-
211	680283.89	2253283.00	680283.89	2253283.00	Картометрический метод	1.00	-
212	680286.33	2253284.85	680286.33	2253284.85	Картометрический метод	1.00	-
213	680296.39	2253281.95	680296.39	2253281.95	Картометрический метод	1.00	-
214	680316.15	2253286.15	680316.15	2253286.15	Картометрический метод	1.00	-
215	680325.96	2253286.95	680325.96	2253286.95	Картометрический метод	1.00	-
216	680326.87	2253290.03	680326.87	2253290.03	Картометрический метод	1.00	-

3. Сведения о характерных точках части (частей) границы объекта

Обозначение характерных точек части границы	Существующие координаты, м		Измененные (уточненные) координаты, м		Метод определения координат характерной точки	Средняя квадратическая погрешность положения характерной точки (Mt), м	Описание обозначения точки на местности (при наличии)
	X	Y	X	Y			
1	2	3	4	5	6	7	8
217	680323.24	2253295.33	680323.24	2253295.33	Картометрический метод	1.00	-
218	680310.28	2253307.44	680310.28	2253307.44	Картометрический метод	1.00	-
219	680252.10	2253359.68	680252.10	2253359.68	Картометрический метод	1.00	-
220	680251.30	2253372.37	680251.30	2253372.37	Картометрический метод	1.00	-
221	680282.74	2253456.46	680282.74	2253456.46	Картометрический метод	1.00	-
222	680216.56	2253521.53	680216.56	2253521.53	Картометрический метод	1.00	-
223	680162.45	2253560.07	680162.45	2253560.07	Картометрический метод	1.00	-
224	680096.42	2253455.24	680096.42	2253455.24	Картометрический метод	1.00	-
225	680062.16	2253472.56	680062.16	2253472.56	Картометрический метод	1.00	-
226	680062.97	2253408.97	680062.97	2253408.97	Картометрический метод	1.00	-
227	680054.45	2253395.44	680054.45	2253395.44	Картометрический метод	1.00	-
228	680046.68	2253380.50	680046.68	2253380.50	Картометрический метод	1.00	-
229	680043.90	2253381.93	680043.90	2253381.93	Картометрический метод	1.00	-
230	680019.32	2253381.50	680019.32	2253381.50	Картометрический метод	1.00	-
231	679978.37	2253410.82	679978.37	2253410.82	Картометрический метод	1.00	-
232	679964.57	2253423.75	679964.57	2253423.75	Картометрический метод	1.00	-
233	679949.48	2253431.94	679949.48	2253431.94	Картометрический метод	1.00	-
234	679919.31	2253429.36	679919.31	2253429.36	Картометрический метод	1.00	-
235	679901.63	2253429.36	679901.63	2253429.36	Картометрический метод	1.00	-
236	679870.16	2253434.96	679870.16	2253434.96	Картометрический метод	1.00	-
237	679849.04	2253446.60	679849.04	2253446.60	Картометрический метод	1.00	-
238	679840.41	2253453.07	679840.41	2253453.07	Картометрический метод	1.00	-
239	679840.41	2253506.52	679840.41	2253506.52	Картометрический метод	1.00	-
240	679840.41	2253522.14	679840.41	2253522.14	Картометрический метод	1.00	-
241	679850.44	2253530.28	679850.44	2253530.28	Картометрический метод	1.00	-

3. Сведения о характерных точках части (частей) границы объекта

Обозначение характерных точек части границы	Существующие координаты, м		Измененные (уточненные) координаты, м		Метод определения координат характерной точки	Средняя квадратическая погрешность положения характерной точки (Mt), м	Описание обозначения точки на местности (при наличии)
	X	Y	X	Y			
1	2	3	4	5	6	7	8
242	679871.33	2253541.53	679871.33	2253541.53	Картометрический метод	1.00	-
243	679885.53	2253548.01	679885.53	2253548.01	Картометрический метод	1.00	-
244	679893.73	2253557.69	679893.73	2253557.69	Картометрический метод	1.00	-
245	679825.44	2253565.96	679825.44	2253565.96	Картометрический метод	1.00	-
246	679805.99	2253568.32	679805.99	2253568.32	Картометрический метод	1.00	-
247	679798.39	2253552.64	679798.39	2253552.64	Картометрический метод	1.00	-
248	679785.18	2253541.92	679785.18	2253541.92	Картометрический метод	1.00	-
249	679775.80	2253534.02	679775.80	2253534.02	Картометрический метод	1.00	-
250	679750.53	2253529.73	679750.53	2253529.73	Картометрический метод	1.00	-
251	679734.75	2253527.05	679734.75	2253527.05	Картометрический метод	1.00	-
252	679724.32	2253533.67	679724.32	2253533.67	Картометрический метод	1.00	-
253	679723.67	2253534.08	679723.67	2253534.08	Картометрический метод	1.00	-
254	679711.30	2253540.97	679711.30	2253540.97	Картометрический метод	1.00	-
255	679692.55	2253547.68	679692.55	2253547.68	Картометрический метод	1.00	-
256	679681.56	2253558.42	679681.56	2253558.42	Картометрический метод	1.00	-
257	679665.95	2253559.45	679665.95	2253559.45	Картометрический метод	1.00	-
258	679653.07	2253562.68	679653.07	2253562.68	Картометрический метод	1.00	-
259	679638.79	2253566.27	679638.79	2253566.27	Картометрический метод	1.00	-
260	679625.09	2253572.40	679625.09	2253572.40	Картометрический метод	1.00	-
261	679621.02	2253574.22	679621.02	2253574.22	Картометрический метод	1.00	-
262	679608.60	2253582.50	679608.60	2253582.50	Картометрический метод	1.00	-
263	679604.23	2253583.73	679604.23	2253583.73	Картометрический метод	1.00	-
264	679587.36	2253588.46	679587.36	2253588.46	Картометрический метод	1.00	-
265	679583.15	2253584.09	679583.15	2253584.09	Картометрический метод	1.00	-
266	679579.84	2253580.66	679579.84	2253580.66	Картометрический метод	1.00	-

3. Сведения о характерных точках части (частей) границы объекта

Обозначение характерных точек части границы	Существующие координаты, м		Измененные (уточненные) координаты, м		Метод определения координат характерной точки	Средняя квадратическая погрешность положения характерной точки (Mt), м	Описание обозначения точки на местности (при наличии)
	X	Y	X	Y			
1	2	3	4	5	6	7	8
267	679564.08	2253567.31	679564.08	2253567.31	Картометрический метод	1.00	-
268	679554.05	2253534.61	679554.05	2253534.61	Картометрический метод	1.00	-
269	679553.39	2253532.46	679553.39	2253532.46	Картометрический метод	1.00	-
270	679544.01	2253528.14	679544.01	2253528.14	Картометрический метод	1.00	-
271	679535.01	2253504.71	679535.01	2253504.71	Картометрический метод	1.00	-
272	679510.73	2253503.75	679510.73	2253503.75	Картометрический метод	1.00	-
273	679506.03	2253503.72	679506.03	2253503.72	Картометрический метод	1.00	-
274	679483.87	2253503.57	679483.87	2253503.57	Картометрический метод	1.00	-
275	679488.60	2253515.13	679488.60	2253515.13	Картометрический метод	1.00	-
276	679494.10	2253528.57	679494.10	2253528.57	Картометрический метод	1.00	-
277	679493.02	2253548.72	679493.02	2253548.72	Картометрический метод	1.00	-
278	679471.54	2253552.81	679471.54	2253552.81	Картометрический метод	1.00	-
279	679451.79	2253555.27	679451.79	2253555.27	Картометрический метод	1.00	-
280	679443.07	2253565.47	679443.07	2253565.47	Картометрический метод	1.00	-
281	679438.60	2253580.50	679438.60	2253580.50	Картометрический метод	1.00	-
282	679431.50	2253604.40	679431.50	2253604.40	Картометрический метод	1.00	-
283	679424.71	2253609.89	679424.71	2253609.89	Картометрический метод	1.00	-
284	679406.31	2253624.78	679406.31	2253624.78	Картометрический метод	1.00	-
285	679403.64	2253626.94	679403.64	2253626.94	Картометрический метод	1.00	-
286	679385.19	2253637.43	679385.19	2253637.43	Картометрический метод	1.00	-
287	679379.14	2253640.87	679379.14	2253640.87	Картометрический метод	1.00	-
288	679362.82	2253650.81	679362.82	2253650.81	Картометрический метод	1.00	-
289	679342.99	2253662.88	679342.99	2253662.88	Картометрический метод	1.00	-
290	679339.29	2253665.37	679339.29	2253665.37	Картометрический метод	1.00	-
291	679320.11	2253678.30	679320.11	2253678.30	Картометрический метод	1.00	-

3. Сведения о характерных точках части (частей) границы объекта

Обозначение характерных точек части границы	Существующие координаты, м		Измененные (уточненные) координаты, м		Метод определения координат характерной точки	Средняя квадратическая погрешность положения характерной точки (Mt), м	Описание обозначения точки на местности (при наличии)
	X	Y	X	Y			
1	2	3	4	5	6	7	8
292	679316.47	2253682.30	679316.47	2253682.30	Картометрический метод	1.00	-
293	679302.67	2253697.48	679302.67	2253697.48	Картометрический метод	1.00	-
294	679298.23	2253701.38	679298.23	2253701.38	Картометрический метод	1.00	-
295	679289.19	2253709.32	679289.19	2253709.32	Картометрический метод	1.00	-
296	679282.53	2253715.17	679282.53	2253715.17	Картометрический метод	1.00	-
297	679269.08	2253720.32	679269.08	2253720.32	Картометрический метод	1.00	-
298	679264.56	2253726.46	679264.56	2253726.46	Картометрический метод	1.00	-
299	679303.53	2253736.71	679303.53	2253736.71	Картометрический метод	1.00	-
300	679311.20	2253738.08	679311.20	2253738.08	Картометрический метод	1.00	-
301	679328.28	2253741.13	679328.28	2253741.13	Картометрический метод	1.00	-
302	679345.71	2253744.25	679345.71	2253744.25	Картометрический метод	1.00	-
303	679367.01	2253743.36	679367.01	2253743.36	Картометрический метод	1.00	-
304	679394.67	2253742.18	679394.67	2253742.18	Картометрический метод	1.00	-
305	679403.22	2253742.16	679403.22	2253742.16	Картометрический метод	1.00	-
306	679417.79	2253742.07	679417.79	2253742.07	Картометрический метод	1.00	-
307	679417.97	2253742.05	679417.97	2253742.05	Картометрический метод	1.00	-
308	679451.64	2253737.40	679451.64	2253737.40	Картометрический метод	1.00	-
309	679454.77	2253736.97	679454.77	2253736.97	Картометрический метод	1.00	-
310	679473.85	2253737.34	679473.85	2253737.34	Картометрический метод	1.00	-
311	679488.38	2253744.56	679488.38	2253744.56	Картометрический метод	1.00	-
312	679503.80	2253749.71	679503.80	2253749.71	Картометрический метод	1.00	-
313	679520.85	2253759.10	679520.85	2253759.10	Картометрический метод	1.00	-
314	679527.92	2253772.47	679527.92	2253772.47	Картометрический метод	1.00	-
315	679529.27	2253785.86	679529.27	2253785.86	Картометрический метод	1.00	-
316	679529.88	2253791.92	679529.88	2253791.92	Картометрический метод	1.00	-

3. Сведения о характерных точках части (частей) границы объекта

Обозначение характерных точек части границы	Существующие координаты, м		Измененные (уточненные) координаты, м		Метод определения координат характерной точки	Средняя квадратическая погрешность положения характерной точки (Mt), м	Описание обозначения точки на местности (при наличии)
	X	Y	X	Y			
1	2	3	4	5	6	7	8
317	679526.84	2253833.07	679526.84	2253833.07	Картометрический метод	1.00	-
318	679528.78	2253842.19	679528.78	2253842.19	Картометрический метод	1.00	-
319	679531.13	2253853.20	679531.13	2253853.20	Картометрический метод	1.00	-
320	679532.29	2253858.64	679532.29	2253858.64	Картометрический метод	1.00	-
321	679544.58	2253869.03	679544.58	2253869.03	Картометрический метод	1.00	-
322	679549.15	2253875.50	679549.15	2253875.50	Картометрический метод	1.00	-
323	679545.88	2253882.47	679545.88	2253882.47	Картометрический метод	1.00	-
324	679538.88	2253886.43	679538.88	2253886.43	Картометрический метод	1.00	-
325	679530.38	2253894.74	679530.38	2253894.74	Картометрический метод	1.00	-
326	679521.75	2253903.18	679521.75	2253903.18	Картометрический метод	1.00	-
327	679515.30	2253909.48	679515.30	2253909.48	Картометрический метод	1.00	-
328	679499.57	2253923.43	679499.57	2253923.43	Картометрический метод	1.00	-
329	679490.23	2253931.72	679490.23	2253931.72	Картометрический метод	1.00	-
330	679474.54	2253939.82	679474.54	2253939.82	Картометрический метод	1.00	-
331	679463.73	2253945.40	679463.73	2253945.40	Картометрический метод	1.00	-
332	679462.31	2253946.13	679462.31	2253946.13	Картометрический метод	1.00	-
333	679424.89	2253940.42	679424.89	2253940.42	Картометрический метод	1.00	-
334	679422.35	2253939.96	679422.35	2253939.96	Картометрический метод	1.00	-
335	679379.95	2253932.35	679379.95	2253932.35	Картометрический метод	1.00	-
336	679363.24	2253929.35	679363.24	2253929.35	Картометрический метод	1.00	-
337	679362.97	2253929.35	679362.97	2253929.35	Картометрический метод	1.00	-
338	679313.25	2253928.87	679313.25	2253928.87	Картометрический метод	1.00	-
339	679291.80	2253928.66	679291.80	2253928.66	Картометрический метод	1.00	-
340	679277.85	2253928.53	679277.85	2253928.53	Картометрический метод	1.00	-
341	679251.59	2253928.28	679251.59	2253928.28	Картометрический метод	1.00	-

3. Сведения о характерных точках части (частей) границы объекта

Обозначение характерных точек части границы	Существующие координаты, м		Измененные (уточненные) координаты, м		Метод определения координат характерной точки	Средняя квадратическая погрешность положения характерной точки (Mt), м	Описание обозначения точки на местности (при наличии)
	X	Y	X	Y			
1	2	3	4	5	6	7	8
342	679243.38	2253928.57	679243.38	2253928.57	Картометрический метод	1.00	-
343	679227.55	2253929.12	679227.55	2253929.12	Картометрический метод	1.00	-
344	679208.93	2253928.67	679208.93	2253928.67	Картометрический метод	1.00	-
345	679194.97	2253928.34	679194.97	2253928.34	Картометрический метод	1.00	-
346	679168.12	2253938.09	679168.12	2253938.09	Картометрический метод	1.00	-
347	679140.37	2253941.59	679140.37	2253941.59	Картометрический метод	1.00	-
348	679133.29	2253943.16	679133.29	2253943.16	Картометрический метод	1.00	-
349	679121.96	2253945.68	679121.96	2253945.68	Картометрический метод	1.00	-
350	679100.46	2253950.45	679100.46	2253950.45	Картометрический метод	1.00	-
351	679087.05	2253953.09	679087.05	2253953.09	Картометрический метод	1.00	-
352	679076.64	2253955.14	679076.64	2253955.14	Картометрический метод	1.00	-
353	679061.47	2253948.31	679061.47	2253948.31	Картометрический метод	1.00	-
354	679047.49	2253954.77	679047.49	2253954.77	Картометрический метод	1.00	-
355	679036.95	2253959.63	679036.95	2253959.63	Картометрический метод	1.00	-
356	679032.27	2253961.80	679032.27	2253961.80	Картометрический метод	1.00	-
357	679005.05	2253972.39	679005.05	2253972.39	Картометрический метод	1.00	-
358	678999.73	2253974.00	678999.73	2253974.00	Картометрический метод	1.00	-
359	678971.73	2253982.48	678971.73	2253982.48	Картометрический метод	1.00	-
360	678956.81	2253985.11	678956.81	2253985.11	Картометрический метод	1.00	-
361	678927.60	2253943.30	678927.60	2253943.30	Картометрический метод	1.00	-
362	678924.13	2253933.13	678924.13	2253933.13	Картометрический метод	1.00	-
363	678914.42	2253904.70	678914.42	2253904.70	Картометрический метод	1.00	-
364	678912.41	2253898.80	678912.41	2253898.80	Картометрический метод	1.00	-
365	678910.86	2253877.74	678910.86	2253877.74	Картометрический метод	1.00	-
366	678917.29	2253861.40	678917.29	2253861.40	Картометрический метод	1.00	-

3. Сведения о характерных точках части (частей) границы объекта

Обозначение характерных точек части границы	Существующие координаты, м		Измененные (уточненные) координаты, м		Метод определения координат характерной точки	Средняя квадратическая погрешность положения характерной точки (Mt), м	Описание обозначения точки на местности (при наличии)
	X	Y	X	Y			
1	2	3	4	5	6	7	8
367	678927.59	2253848.46	678927.59	2253848.46	Картометрический метод	1.00	-
368	678934.50	2253839.77	678934.50	2253839.77	Картометрический метод	1.00	-
369	678953.88	2253831.56	678953.88	2253831.56	Картометрический метод	1.00	-
370	678961.61	2253827.51	678961.61	2253827.51	Картометрический метод	1.00	-
371	678971.89	2253822.13	678971.89	2253822.13	Картометрический метод	1.00	-
372	678962.41	2253813.08	678962.41	2253813.08	Картометрический метод	1.00	-
373	678919.38	2253766.41	678919.38	2253766.41	Картометрический метод	1.00	-
374	678903.30	2253775.56	678903.30	2253775.56	Картометрический метод	1.00	-
375	678894.17	2253787.29	678894.17	2253787.29	Картометрический метод	1.00	-
376	678879.79	2253797.69	678879.79	2253797.69	Картометрический метод	1.00	-
377	678840.74	2253815.27	678840.74	2253815.27	Картометрический метод	1.00	-
378	678794.84	2253836.22	678794.84	2253836.22	Картометрический метод	1.00	-
379	678745.90	2253871.62	678745.90	2253871.62	Картометрический метод	1.00	-
380	678691.43	2253893.31	678691.43	2253893.31	Картометрический метод	1.00	-
381	678660.75	2253905.06	678660.75	2253905.06	Картометрический метод	1.00	-
382	678646.74	2253908.88	678646.74	2253908.88	Картометрический метод	1.00	-
383	678622.50	2253924.99	678622.50	2253924.99	Картометрический метод	1.00	-
384	678591.11	2253932.15	678591.11	2253932.15	Картометрический метод	1.00	-
385	678557.52	2253937.13	678557.52	2253937.13	Картометрический метод	1.00	-
386	678533.86	2253937.84	678533.86	2253937.84	Картометрический метод	1.00	-
387	678506.99	2253937.83	678506.99	2253937.83	Картометрический метод	1.00	-
388	678476.35	2253938.59	678476.35	2253938.59	Картометрический метод	1.00	-
389	678460.81	2253939.80	678460.81	2253939.80	Картометрический метод	1.00	-
390	678385.01	2253862.87	678385.01	2253862.87	Картометрический метод	1.00	-
391	678372.96	2253819.15	678372.96	2253819.15	Картометрический метод	1.00	-

3. Сведения о характерных точках части (частей) границы объекта

Обозначение характерных точек части границы	Существующие координаты, м		Измененные (уточненные) координаты, м		Метод определения координат характерной точки	Средняя квадратическая погрешность положения характерной точки (Mt), м	Описание обозначения точки на местности (при наличии)
	X	Y	X	Y			
1	2	3	4	5	6	7	8
392	678404.04	2253808.13	678404.04	2253808.13	Картометрический метод	1.00	-
393	678437.16	2253798.71	678437.16	2253798.71	Картометрический метод	1.00	-
394	678448.43	2253772.24	678448.43	2253772.24	Картометрический метод	1.00	-
395	678479.40	2253750.61	678479.40	2253750.61	Картометрический метод	1.00	-
396	678494.97	2253712.39	678494.97	2253712.39	Картометрический метод	1.00	-
397	678510.45	2253711.38	678510.45	2253711.38	Картометрический метод	1.00	-
398	678516.97	2253718.15	678516.97	2253718.15	Картометрический метод	1.00	-
399	678516.97	2253728.70	678516.97	2253728.70	Картометрический метод	1.00	-
400	678520.10	2253749.98	678520.10	2253749.98	Картометрический метод	1.00	-
401	678524.48	2253765.63	678524.48	2253765.63	Картометрический метод	1.00	-
402	678542.63	2253773.77	678542.63	2253773.77	Картометрический метод	1.00	-
403	678554.53	2253780.03	678554.53	2253780.03	Картометрический метод	1.00	-
404	678558.29	2253791.30	678558.29	2253791.30	Картометрический метод	1.00	-
405	678560.79	2253803.20	678560.79	2253803.20	Картометрический метод	1.00	-
406	678560.96	2253803.45	678560.96	2253803.45	Картометрический метод	1.00	-
407	678576.65	2253795.49	678576.65	2253795.49	Картометрический метод	1.00	-
408	678580.31	2253795.10	678580.31	2253795.10	Картометрический метод	1.00	-
409	678594.39	2253800.58	678594.39	2253800.58	Картометрический метод	1.00	-
410	678615.91	2253811.30	678615.91	2253811.30	Картометрический метод	1.00	-
411	678630.66	2253804.63	678630.66	2253804.63	Картометрический метод	1.00	-
412	678632.63	2253798.21	678632.63	2253798.21	Картометрический метод	1.00	-
413	678630.56	2253786.35	678630.56	2253786.35	Картометрический метод	1.00	-
414	678624.41	2253774.25	678624.41	2253774.25	Картометрический метод	1.00	-
415	678621.33	2253763.70	678621.33	2253763.70	Картометрический метод	1.00	-
416	678624.35	2253750.92	678624.35	2253750.92	Картометрический метод	1.00	-

3. Сведения о характерных точках части (частей) границы объекта

Обозначение характерных точек части границы	Существующие координаты, м		Измененные (уточненные) координаты, м		Метод определения координат характерной точки	Средняя квадратическая погрешность положения характерной точки (Mt), м	Описание обозначения точки на местности (при наличии)
	X	Y	X	Y			
1	2	3	4	5	6	7	8
417	678631.71	2253738.75	678631.71	2253738.75	Картометрический метод	1.00	-
418	678642.65	2253733.84	678642.65	2253733.84	Картометрический метод	1.00	-
419	678660.28	2253720.94	678660.28	2253720.94	Картометрический метод	1.00	-
420	678675.50	2253705.86	678675.50	2253705.86	Картометрический метод	1.00	-
421	678691.24	2253695.64	678691.24	2253695.64	Картометрический метод	1.00	-
422	678711.89	2253682.12	678711.89	2253682.12	Картометрический метод	1.00	-
423	678736.91	2253667.39	678736.91	2253667.39	Картометрический метод	1.00	-
424	678756.17	2253659.49	678756.17	2253659.49	Картометрический метод	1.00	-
425	678777.77	2253642.80	678777.77	2253642.80	Картометрический метод	1.00	-
426	678817.22	2253615.00	678817.22	2253615.00	Картометрический метод	1.00	-
427	678836.43	2253608.38	678836.43	2253608.38	Картометрический метод	1.00	-
428	678851.27	2253587.44	678851.27	2253587.44	Картометрический метод	1.00	-
429	678853.24	2253566.52	678853.24	2253566.52	Картометрический метод	1.00	-
430	678855.62	2253554.78	678855.62	2253554.78	Картометрический метод	1.00	-
431	678868.31	2253534.24	678868.31	2253534.24	Картометрический метод	1.00	-
432	678875.09	2253523.26	678875.09	2253523.26	Картометрический метод	1.00	-
433	678893.15	2253522.72	678893.15	2253522.72	Картометрический метод	1.00	-
434	678896.31	2253547.26	678896.31	2253547.26	Картометрический метод	1.00	-
435	678901.94	2253554.93	678901.94	2253554.93	Картометрический метод	1.00	-
436	678892.14	2253595.58	678892.14	2253595.58	Картометрический метод	1.00	-
437	678894.94	2253600.36	678894.94	2253600.36	Картометрический метод	1.00	-
438	678894.57	2253615.01	678894.57	2253615.01	Картометрический метод	1.00	-
439	678890.97	2253635.28	678890.97	2253635.28	Картометрический метод	1.00	-
440	678883.18	2253649.87	678883.18	2253649.87	Картометрический метод	1.00	-
441	678875.62	2253664.46	678875.62	2253664.46	Картометрический метод	1.00	-

3. Сведения о характерных точках части (частей) границы объекта

Обозначение характерных точек части границы	Существующие координаты, м		Измененные (уточненные) координаты, м		Метод определения координат характерной точки	Средняя квадратическая погрешность положения характерной точки (Mt), м	Описание обозначения точки на местности (при наличии)
	X	Y	X	Y			
1	2	3	4	5	6	7	8
442	678878.07	2253675.65	678878.07	2253675.65	Картометрический метод	1.00	-
443	678892.03	2253672.59	678892.03	2253672.59	Картометрический метод	1.00	-
444	678908.03	2253665.76	678908.03	2253665.76	Картометрический метод	1.00	-
445	678917.65	2253672.77	678917.65	2253672.77	Картометрический метод	1.00	-
446	678919.32	2253676.02	678919.32	2253676.02	Картометрический метод	1.00	-
447	678929.90	2253696.61	678929.90	2253696.61	Картометрический метод	1.00	-
448	678964.59	2253687.38	678964.59	2253687.38	Картометрический метод	1.00	-
449	678979.08	2253683.60	678979.08	2253683.60	Картометрический метод	1.00	-
450	678987.99	2253674.94	678987.99	2253674.94	Картометрический метод	1.00	-
451	679010.65	2253666.77	679010.65	2253666.77	Картометрический метод	1.00	-
452	679039.51	2253670.22	679039.51	2253670.22	Картометрический метод	1.00	-
453	679041.43	2253673.74	679041.43	2253673.74	Картометрический метод	1.00	-
454	679043.29	2253672.99	679043.29	2253672.99	Картометрический метод	1.00	-
455	679044.92	2253671.84	679044.92	2253671.84	Картометрический метод	1.00	-
456	679043.00	2253668.30	679043.00	2253668.30	Картометрический метод	1.00	-
457	679059.97	2253649.94	679059.97	2253649.94	Картометрический метод	1.00	-
458	679039.70	2253633.04	679039.70	2253633.04	Картометрический метод	1.00	-
459	679032.88	2253623.85	679032.88	2253623.85	Картометрический метод	1.00	-
460	679035.46	2253613.04	679035.46	2253613.04	Картометрический метод	1.00	-
461	679067.82	2253566.20	679067.82	2253566.20	Картометрический метод	1.00	-
462	679064.35	2253538.76	679064.35	2253538.76	Картометрический метод	1.00	-
463	679060.84	2253520.87	679060.84	2253520.87	Картометрический метод	1.00	-
464	679054.50	2253503.19	679054.50	2253503.19	Картометрический метод	1.00	-
465	679047.08	2253483.66	679047.08	2253483.66	Картометрический метод	1.00	-
466	679043.15	2253476.47	679043.15	2253476.47	Картометрический метод	1.00	-

3. Сведения о характерных точках части (частей) границы объекта

Обозначение характерных точек части границы	Существующие координаты, м		Измененные (уточненные) координаты, м		Метод определения координат характерной точки	Средняя квадратическая погрешность положения характерной точки (Mt), м	Описание обозначения точки на местности (при наличии)
	X	Y	X	Y			
1	2	3	4	5	6	7	8
467	679020.27	2253420.23	679020.27	2253420.23	Картометрический метод	1.00	-
468	679023.01	2253420.59	679023.01	2253420.59	Картометрический метод	1.00	-
469	679041.45	2253429.22	679041.45	2253429.22	Картометрический метод	1.00	-
470	679054.51	2253438.68	679054.51	2253438.68	Картометрический метод	1.00	-
471	679065.67	2253435.97	679065.67	2253435.97	Картометрический метод	1.00	-
472	679087.20	2253424.74	679087.20	2253424.74	Картометрический метод	1.00	-
473	679111.89	2253407.40	679111.89	2253407.40	Картометрический метод	1.00	-
474	679114.70	2253415.57	679114.70	2253415.57	Картометрический метод	1.00	-
475	679116.58	2253434.66	679116.58	2253434.66	Картометрический метод	1.00	-
476	679120.37	2253467.59	679120.37	2253467.59	Картометрический метод	1.00	-
477	679117.43	2253503.38	679117.43	2253503.38	Картометрический метод	1.00	-
478	679120.00	2253524.37	679120.00	2253524.37	Картометрический метод	1.00	-
479	679128.85	2253541.25	679128.85	2253541.25	Картометрический метод	1.00	-
480	679136.36	2253542.93	679136.36	2253542.93	Картометрический метод	1.00	-
481	679157.43	2253532.84	679157.43	2253532.84	Картометрический метод	1.00	-
482	679175.47	2253521.98	679175.47	2253521.98	Картометрический метод	1.00	-
483	679187.90	2253500.44	679187.90	2253500.44	Картометрический метод	1.00	-
484	679194.22	2253496.19	679194.22	2253496.19	Картометрический метод	1.00	-
485	679211.12	2253482.42	679211.12	2253482.42	Картометрический метод	1.00	-
486	679224.80	2253479.30	679224.80	2253479.30	Картометрический метод	1.00	-
487	679226.65	2253468.63	679226.65	2253468.63	Картометрический метод	1.00	-
488	679231.23	2253458.70	679231.23	2253458.70	Картометрический метод	1.00	-
489	679238.38	2253443.10	679238.38	2253443.10	Картометрический метод	1.00	-
490	679235.76	2253427.30	679235.76	2253427.30	Картометрический метод	1.00	-
491	679238.16	2253406.02	679238.16	2253406.02	Картометрический метод	1.00	-

3. Сведения о характерных точках части (частей) границы объекта

Обозначение характерных точек части границы	Существующие координаты, м		Измененные (уточненные) координаты, м		Метод определения координат характерной точки	Средняя квадратическая погрешность положения характерной точки (Mt), м	Описание обозначения точки на местности (при наличии)
	X	Y	X	Y			
1	2	3	4	5	6	7	8
492	679240.10	2253390.33	679240.10	2253390.33	Картометрический метод	1.00	-
493	679238.19	2253380.28	679238.19	2253380.28	Картометрический метод	1.00	-
494	679234.15	2253369.47	679234.15	2253369.47	Картометрический метод	1.00	-
495	679256.85	2253373.52	679256.85	2253373.52	Картометрический метод	1.00	-
496	679269.76	2253378.69	679269.76	2253378.69	Картометрический метод	1.00	-
497	679288.21	2253370.18	679288.21	2253370.18	Картометрический метод	1.00	-
498	679307.93	2253360.96	679307.93	2253360.96	Картометрический метод	1.00	-
499	679339.67	2253349.16	679339.67	2253349.16	Картометрический метод	1.00	-
500	679372.14	2253333.41	679372.14	2253333.41	Картометрический метод	1.00	-
501	679394.98	2253318.42	679394.98	2253318.42	Картометрический метод	1.00	-
502	679398.20	2253291.77	679398.20	2253291.77	Картометрический метод	1.00	-
503	679399.07	2253256.17	679399.07	2253256.17	Картометрический метод	1.00	-
504	679398.39	2253209.04	679398.39	2253209.04	Картометрический метод	1.00	-
505	679397.88	2253195.13	679397.88	2253195.13	Картометрический метод	1.00	-
506	679400.21	2253169.43	679400.21	2253169.43	Картометрический метод	1.00	-
507	679402.94	2253143.89	679402.94	2253143.89	Картометрический метод	1.00	-
508	679402.57	2253122.43	679402.57	2253122.43	Картометрический метод	1.00	-
509	679406.75	2253104.26	679406.75	2253104.26	Картометрический метод	1.00	-
510	679413.26	2253092.03	679413.26	2253092.03	Картометрический метод	1.00	-
511	679413.08	2253068.17	679413.08	2253068.17	Картометрический метод	1.00	-
512	679413.15	2253041.65	679413.15	2253041.65	Картометрический метод	1.00	-
513	679396.00	2253009.63	679396.00	2253009.63	Картометрический метод	1.00	-
514	679407.54	2252976.92	679407.54	2252976.92	Картометрический метод	1.00	-
515	679418.18	2252960.06	679418.18	2252960.06	Картометрический метод	1.00	-
516	679427.41	2252935.35	679427.41	2252935.35	Картометрический метод	1.00	-

3. Сведения о характерных точках части (частей) границы объекта

Обозначение характерных точек части границы	Существующие координаты, м		Измененные (уточненные) координаты, м		Метод определения координат характерной точки	Средняя квадратическая погрешность положения характерной точки (Mt), м	Описание обозначения точки на местности (при наличии)
	X	Y	X	Y			
1	2	3	4	5	6	7	8
517	679429.50	2252917.08	679429.50	2252917.08	Картометрический метод	1.00	-
518	679442.72	2252886.31	679442.72	2252886.31	Картометрический метод	1.00	-
519	679437.24	2252865.87	679437.24	2252865.87	Картометрический метод	1.00	-
520	679440.16	2252847.31	679440.16	2252847.31	Картометрический метод	1.00	-
521	679456.26	2252824.65	679456.26	2252824.65	Картометрический метод	1.00	-
522	679457.64	2252788.59	679457.64	2252788.59	Картометрический метод	1.00	-
523	679452.87	2252777.93	679452.87	2252777.93	Картометрический метод	1.00	-
524	679457.55	2252762.27	679457.55	2252762.27	Картометрический метод	1.00	-
525	679471.56	2252753.27	679471.56	2252753.27	Картометрический метод	1.00	-
526	679490.38	2252765.58	679490.38	2252765.58	Картометрический метод	1.00	-
527	679494.02	2252783.27	679494.02	2252783.27	Картометрический метод	1.00	-
528	679493.22	2252803.57	679493.22	2252803.57	Картометрический метод	1.00	-
529	679496.20	2252810.87	679496.20	2252810.87	Картометрический метод	1.00	-
530	679509.94	2252818.28	679509.94	2252818.28	Картометрический метод	1.00	-
531	679523.48	2252842.64	679523.48	2252842.64	Картометрический метод	1.00	-
532	679545.08	2252846.91	679545.08	2252846.91	Картометрический метод	1.00	-
533	679567.36	2252846.75	679567.36	2252846.75	Картометрический метод	1.00	-
534	679584.97	2252851.11	679584.97	2252851.11	Картометрический метод	1.00	-
535	679590.60	2252861.14	679590.60	2252861.14	Картометрический метод	1.00	-
536	679585.20	2252879.94	679585.20	2252879.94	Картометрический метод	1.00	-
537	679604.40	2252898.39	679604.40	2252898.39	Картометрический метод	1.00	-
538	679612.71	2252903.06	679612.71	2252903.06	Картометрический метод	1.00	-
539	679616.18	2252904.57	679616.18	2252904.57	Картометрический метод	1.00	-
540	679622.64	2252904.16	679622.64	2252904.16	Картометрический метод	1.00	-
541	679668.00	2252897.62	679668.00	2252897.62	Картометрический метод	1.00	-

3. Сведения о характерных точках части (частей) границы объекта

Обозначение характерных точек части границы	Существующие координаты, м		Измененные (уточненные) координаты, м		Метод определения координат характерной точки	Средняя квадратическая погрешность положения характерной точки (Mt), м	Описание обозначения точки на местности (при наличии)
	X	Y	X	Y			
1	2	3	4	5	6	7	8
542	679688.37	2252883.52	679688.37	2252883.52	Картометрический метод	1.00	-
543	679714.97	2252868.82	679714.97	2252868.82	Картометрический метод	1.00	-
544	679735.44	2252871.50	679735.44	2252871.50	Картометрический метод	1.00	-
545	679749.65	2252884.53	679749.65	2252884.53	Картометрический метод	1.00	-
546	679764.07	2252890.59	679764.07	2252890.59	Картометрический метод	1.00	-
547	679792.75	2252878.13	679792.75	2252878.13	Картометрический метод	1.00	-
548	679807.52	2252898.95	679807.52	2252898.95	Картометрический метод	1.00	-
549	679792.40	2252938.12	679792.40	2252938.12	Картометрический метод	1.00	-
550	679771.35	2252954.40	679771.35	2252954.40	Картометрический метод	1.00	-
551	679759.29	2252965.08	679759.29	2252965.08	Картометрический метод	1.00	-
552	679725.27	2252988.46	679725.27	2252988.46	Картометрический метод	1.00	-
553	679690.12	2253004.90	679690.12	2253004.90	Картометрический метод	1.00	-
554	679664.27	2253022.08	679664.27	2253022.08	Картометрический метод	1.00	-
555	679622.91	2253047.42	679622.91	2253047.42	Картометрический метод	1.00	-
556	679594.09	2253060.65	679594.09	2253060.65	Картометрический метод	1.00	-
557	679577.94	2253077.35	679577.94	2253077.35	Картометрический метод	1.00	-
558	679566.60	2253091.93	679566.60	2253091.93	Картометрический метод	1.00	-
559	679558.25	2253107.50	679558.25	2253107.50	Картометрический метод	1.00	-
560	679551.21	2253134.42	679551.21	2253134.42	Картометрический метод	1.00	-
561	679540.90	2253164.15	679540.90	2253164.15	Картометрический метод	1.00	-
562	679532.92	2253204.85	679532.92	2253204.85	Картометрический метод	1.00	-
563	679529.46	2253221.05	679529.46	2253221.05	Картометрический метод	1.00	-
564	679529.13	2253227.26	679529.13	2253227.26	Картометрический метод	1.00	-
565	679530.95	2253243.59	679530.95	2253243.59	Картометрический метод	1.00	-
566	679533.41	2253254.01	679533.41	2253254.01	Картометрический метод	1.00	-

3. Сведения о характерных точках части (частей) границы объекта

Обозначение характерных точек части границы	Существующие координаты, м		Измененные (уточненные) координаты, м		Метод определения координат характерной точки	Средняя квадратическая погрешность положения характерной точки (Mt), м	Описание обозначения точки на местности (при наличии)
	X	Y	X	Y			
1	2	3	4	5	6	7	8
567	679554.25	2253210.71	679554.25	2253210.71	Картометрический метод	1.00	-
568	679576.89	2253202.85	679576.89	2253202.85	Картометрический метод	1.00	-
569	679584.82	2253208.85	679584.82	2253208.85	Картометрический метод	1.00	-
570	679595.47	2253210.38	679595.47	2253210.38	Картометрический метод	1.00	-
571	679613.51	2253198.88	679613.51	2253198.88	Картометрический метод	1.00	-
572	679623.48	2253182.97	679623.48	2253182.97	Картометрический метод	1.00	-
573	679632.44	2253160.51	679632.44	2253160.51	Картометрический метод	1.00	-
574	679637.20	2253146.04	679637.20	2253146.04	Картометрический метод	1.00	-
575	679643.96	2253127.32	679643.96	2253127.32	Картометрический метод	1.00	-
576	679647.26	2253091.80	679647.26	2253091.80	Картометрический метод	1.00	-
577	679657.19	2253088.12	679657.19	2253088.12	Картометрический метод	1.00	-
578	679668.52	2253082.40	679668.52	2253082.40	Картометрический метод	1.00	-
579	679690.93	2253076.79	679690.93	2253076.79	Картометрический метод	1.00	-
580	679693.49	2253103.28	679693.49	2253103.28	Картометрический метод	1.00	-
581	679690.06	2253115.31	679690.06	2253115.31	Картометрический метод	1.00	-
582	679691.39	2253136.96	679691.39	2253136.96	Картометрический метод	1.00	-
583	679686.67	2253164.37	679686.67	2253164.37	Картометрический метод	1.00	-
584	679683.61	2253189.36	679683.61	2253189.36	Картометрический метод	1.00	-
585	679678.74	2253200.90	679678.74	2253200.90	Картометрический метод	1.00	-
586	679677.84	2253208.88	679677.84	2253208.88	Картометрический метод	1.00	-
587	679676.22	2253229.84	679676.22	2253229.84	Картометрический метод	1.00	-
588	679686.94	2253223.72	679686.94	2253223.72	Картометрический метод	1.00	-
589	679699.87	2253203.45	679699.87	2253203.45	Картометрический метод	1.00	-
590	679709.31	2253176.31	679709.31	2253176.31	Картометрический метод	1.00	-
591	679719.14	2253157.97	679719.14	2253157.97	Картометрический метод	1.00	-

3. Сведения о характерных точках части (частей) границы объекта

Обозначение характерных точек части границы	Существующие координаты, м		Измененные (уточненные) координаты, м		Метод определения координат характерной точки	Средняя квадратическая погрешность положения характерной точки (Mt), м	Описание обозначения точки на местности (при наличии)
	X	Y	X	Y			
1	2	3	4	5	6	7	8
592	679725.74	2253133.33	679725.74	2253133.33	Картометрический метод	1.00	-
593	679735.65	2253129.30	679735.65	2253129.30	Картометрический метод	1.00	-
594	679758.50	2253131.46	679758.50	2253131.46	Картометрический метод	1.00	-
595	679771.00	2253135.77	679771.00	2253135.77	Картометрический метод	1.00	-
596	679768.40	2253143.62	679768.40	2253143.62	Картометрический метод	1.00	-
597	679767.51	2253171.53	679767.51	2253171.53	Картометрический метод	1.00	-
598	679747.49	2253226.80	679747.49	2253226.80	Картометрический метод	1.00	-
599	679739.71	2253264.38	679739.71	2253264.38	Картометрический метод	1.00	-
600	679742.12	2253268.98	679742.12	2253268.98	Картометрический метод	1.00	-
601	679741.26	2253279.76	679741.26	2253279.76	Картометрический метод	1.00	-
602	679744.28	2253285.36	679744.28	2253285.36	Картометрический метод	1.00	-
603	679749.66	2253287.25	679749.66	2253287.25	Картометрический метод	1.00	-
604	679749.38	2253312.97	679749.38	2253312.97	Картометрический метод	1.00	-
605	679738.60	2253321.20	679738.60	2253321.20	Картометрический метод	1.00	-
606	679730.70	2253332.21	679730.70	2253332.21	Картометрический метод	1.00	-
607	679734.71	2253339.76	679734.71	2253339.76	Картометрический метод	1.00	-
608	679761.17	2253344.00	679761.17	2253344.00	Картометрический метод	1.00	-
609	679767.56	2253342.27	679767.56	2253342.27	Картометрический метод	1.00	-
610	679774.88	2253342.27	679774.88	2253342.27	Картометрический метод	1.00	-
611	679778.26	2253338.89	679778.26	2253338.89	Картометрический метод	1.00	-
612	679779.41	2253338.55	679779.41	2253338.55	Картометрический метод	1.00	-
613	679856.22	2253316.85	679856.22	2253316.85	Картометрический метод	1.00	-
614	679866.36	2253204.63	679866.36	2253204.63	Картометрический метод	1.00	-
615	679871.12	2253194.13	679871.12	2253194.13	Картометрический метод	1.00	-
616	679923.04	2253161.33	679923.04	2253161.33	Картометрический метод	1.00	-

3. Сведения о характерных точках части (частей) границы объекта

Обозначение характерных точек части границы	Существующие координаты, м		Измененные (уточненные) координаты, м		Метод определения координат характерной точки	Средняя квадратическая погрешность положения характерной точки (Mt), м	Описание обозначения точки на местности (при наличии)
	X	Y	X	Y			
1	2	3	4	5	6	7	8
617	679973.36	2253145.88	679973.36	2253145.88	Картометрический метод	1.00	-
618	679976.62	2253067.74	679976.62	2253067.74	Картометрический метод	1.00	-
619	679984.42	2252886.26	679984.42	2252886.26	Картометрический метод	1.00	-
620	680127.34	2252876.76	680127.34	2252876.76	Картометрический метод	1.00	-
621	680106.88	2252869.18	680106.88	2252869.18	Картометрический метод	1.00	-
622	680074.63	2252857.41	680074.63	2252857.41	Картометрический метод	1.00	-
623	680068.85	2252832.83	680068.85	2252832.83	Картометрический метод	1.00	-
624	680064.07	2252806.71	680064.07	2252806.71	Картометрический метод	1.00	-
625	680057.39	2252787.58	680057.39	2252787.58	Картометрический метод	1.00	-
626	680037.71	2252774.58	680037.71	2252774.58	Картометрический метод	1.00	-
627	680012.47	2252755.10	680012.47	2252755.10	Картометрический метод	1.00	-
628	680007.24	2252698.73	680007.24	2252698.73	Картометрический метод	1.00	-
629	680025.04	2252684.39	680025.04	2252684.39	Картометрический метод	1.00	-
630	680029.26	2252677.94	680029.26	2252677.94	Картометрический метод	1.00	-
631	680028.71	2252674.60	680028.71	2252674.60	Картометрический метод	1.00	-
632	680017.70	2252674.71	680017.70	2252674.71	Картометрический метод	1.00	-
633	680004.47	2252676.49	680004.47	2252676.49	Картометрический метод	1.00	-
634	679998.79	2252664.04	679998.79	2252664.04	Картометрический метод	1.00	-
635	679987.34	2252653.37	679987.34	2252653.37	Картометрический метод	1.00	-
636	679971.22	2252641.69	679971.22	2252641.69	Картометрический метод	1.00	-
637	679963.43	2252633.91	679963.43	2252633.91	Картометрический метод	1.00	-
638	679962.21	2252621.02	679962.21	2252621.02	Картометрический метод	1.00	-
639	679956.87	2252611.22	679956.87	2252611.22	Картометрический метод	1.00	-
640	679947.09	2252609.33	679947.09	2252609.33	Картометрический метод	1.00	-
641	679925.63	2252614.22	679925.63	2252614.22	Картометрический метод	1.00	-

3. Сведения о характерных точках части (частей) границы объекта

Обозначение характерных точек части границы	Существующие координаты, м		Измененные (уточненные) координаты, м		Метод определения координат характерной точки	Средняя квадратическая погрешность положения характерной точки (Mt), м	Описание обозначения точки на местности (при наличии)
	X	Y	X	Y			
1	2	3	4	5	6	7	8
642	679899.61	2252625.01	679899.61	2252625.01	Картометрический метод	1.00	-
643	679886.26	2252623.34	679886.26	2252623.34	Картометрический метод	1.00	-
644	679879.59	2252619.23	679879.59	2252619.23	Картометрический метод	1.00	-
645	679876.81	2252604.88	679876.81	2252604.88	Картометрический метод	1.00	-
646	679872.92	2252597.10	679872.92	2252597.10	Картометрический метод	1.00	-
647	679862.14	2252592.64	679862.14	2252592.64	Картометрический метод	1.00	-
648	679842.79	2252590.98	679842.79	2252590.98	Картометрический метод	1.00	-
649	679823.66	2252587.98	679823.66	2252587.98	Картометрический метод	1.00	-
650	679811.76	2252575.97	679811.76	2252575.97	Картометрический метод	1.00	-
651	679802.98	2252550.84	679802.98	2252550.84	Картометрический метод	1.00	-
652	679801.09	2252531.50	679801.09	2252531.50	Картометрический метод	1.00	-
653	679793.86	2252521.93	679793.86	2252521.93	Картометрический метод	1.00	-
654	679780.52	2252514.04	679780.52	2252514.04	Картометрический метод	1.00	-
655	679771.51	2252501.47	679771.51	2252501.47	Картометрический метод	1.00	-
656	679772.07	2252488.13	679772.07	2252488.13	Картометрический метод	1.00	-
657	679773.96	2252463.00	679773.96	2252463.00	Картометрический метод	1.00	-
658	679771.73	2252447.65	679771.73	2252447.65	Картометрический метод	1.00	-
659	679763.06	2252426.86	679763.06	2252426.86	Картометрический метод	1.00	-
660	679745.16	2252416.86	679745.16	2252416.86	Картометрический метод	1.00	-
661	679732.37	2252413.07	679732.37	2252413.07	Картометрический метод	1.00	-
662	679714.69	2252404.40	679714.69	2252404.40	Картометрический метод	1.00	-
663	679701.57	2252395.28	679701.57	2252395.28	Картометрический метод	1.00	-
664	679681.22	2252394.73	679681.22	2252394.73	Картометрический метод	1.00	-
665	679668.43	2252399.06	679668.43	2252399.06	Картометрический метод	1.00	-
666	679649.83	2252409.84	679649.83	2252409.84	Картометрический метод	1.00	-

3. Сведения о характерных точках части (частей) границы объекта

Обозначение характерных точек части границы	Существующие координаты, м		Измененные (уточненные) координаты, м		Метод определения координат характерной точки	Средняя квадратическая погрешность положения характерной точки (Mt), м	Описание обозначения точки на местности (при наличии)
	X	Y	X	Y			
1	2	3	4	5	6	7	8
667	679634.74	2252395.63	679634.74	2252395.63	Картометрический метод	1.00	-
668	679603.41	2252387.93	679603.41	2252387.93	Картометрический метод	1.00	-
669	679597.17	2252390.40	679597.17	2252390.40	Картометрический метод	1.00	-
670	679583.00	2252386.67	679583.00	2252386.67	Картометрический метод	1.00	-
671	679559.87	2252373.74	679559.87	2252373.74	Картометрический метод	1.00	-
672	679550.56	2252376.84	679550.56	2252376.84	Картометрический метод	1.00	-
673	679541.78	2252370.48	679541.78	2252370.48	Картометрический метод	1.00	-
674	679527.88	2252355.03	679527.88	2252355.03	Картометрический метод	1.00	-
675	679523.88	2252341.46	679523.88	2252341.46	Картометрический метод	1.00	-
676	679526.55	2252332.91	679526.55	2252332.91	Картометрический метод	1.00	-
677	679535.00	2252320.00	679535.00	2252320.00	Картометрический метод	1.00	-
678	679551.12	2252303.43	679551.12	2252303.43	Картометрический метод	1.00	-
679	679555.68	2252291.76	679555.68	2252291.76	Картометрический метод	1.00	-
680	679579.48	2252241.50	679579.48	2252241.50	Картометрический метод	1.00	-
681	679596.94	2252215.38	679596.94	2252215.38	Картометрический метод	1.00	-
682	679598.16	2252203.80	679598.16	2252203.80	Картометрический метод	1.00	-
683	679596.38	2252176.78	679596.38	2252176.78	Картометрический метод	1.00	-
684	679594.98	2252167.46	679594.98	2252167.46	Картометрический метод	1.00	-
685	679600.72	2252151.76	679600.72	2252151.76	Картометрический метод	1.00	-
686	679615.37	2252124.60	679615.37	2252124.60	Картометрический метод	1.00	-
687	679629.60	2252103.91	679629.60	2252103.91	Картометрический метод	1.00	-
688	679626.77	2252095.28	679626.77	2252095.28	Картометрический метод	1.00	-
689	679627.51	2252094.17	679627.51	2252094.17	Картометрический метод	1.00	-
690	679647.75	2252073.48	679647.75	2252073.48	Картометрический метод	1.00	-
691	679662.13	2252064.76	679662.13	2252064.76	Картометрический метод	1.00	-

3. Сведения о характерных точках части (частей) границы объекта

Обозначение характерных точек части границы	Существующие координаты, м		Измененные (уточненные) координаты, м		Метод определения координат характерной точки	Средняя квадратическая погрешность положения характерной точки (Mt), м	Описание обозначения точки на местности (при наличии)
	X	Y	X	Y			
1	2	3	4	5	6	7	8
692	679659.78	2252071.58	679659.78	2252071.58	Картометрический метод	1.00	-
693	679663.66	2252076.32	679663.66	2252076.32	Картометрический метод	1.00	-
694	679671.85	2252073.73	679671.85	2252073.73	Картометрический метод	1.00	-
695	679694.70	2252059.50	679694.70	2252059.50	Картометрический метод	1.00	-
696	679709.79	2252046.14	679709.79	2252046.14	Картометрический метод	1.00	-
697	679713.67	2252036.66	679713.67	2252036.66	Картометрический метод	1.00	-
698	679710.95	2252033.26	679710.95	2252033.26	Картометрический метод	1.00	-
699	679713.80	2252030.23	679713.80	2252030.23	Картометрический метод	1.00	-
700	679716.14	2252024.56	679716.14	2252024.56	Картометрический метод	1.00	-
701	679713.69	2252016.66	679713.69	2252016.66	Картометрический метод	1.00	-
702	679706.64	2252013.99	679706.64	2252013.99	Картометрический метод	1.00	-
703	679699.01	2252013.48	679699.01	2252013.48	Картометрический метод	1.00	-
704	679661.10	2252009.22	679661.10	2252009.22	Картометрический метод	1.00	-
705	679653.42	2252006.89	679653.42	2252006.89	Картометрический метод	1.00	-
706	679646.45	2252008.38	679646.45	2252008.38	Картометрический метод	1.00	-
707	679632.56	2252020.33	679632.56	2252020.33	Картометрический метод	1.00	-
708	679619.98	2252027.61	679619.98	2252027.61	Картометрический метод	1.00	-
709	679617.71	2252026.68	679617.71	2252026.68	Картометрический метод	1.00	-
710	679631.33	2252001.30	679631.33	2252001.30	Картометрический метод	1.00	-
711	679653.31	2251969.40	679653.31	2251969.40	Картометрический метод	1.00	-
712	679663.66	2251953.45	679663.66	2251953.45	Картометрический метод	1.00	-
713	679660.29	2251945.24	679660.29	2251945.24	Картометрический метод	1.00	-
714	679662.65	2251941.50	679662.65	2251941.50	Картометрический метод	1.00	-
715	679674.11	2251921.15	679674.11	2251921.15	Картометрический метод	1.00	-
716	679692.56	2251895.79	679692.56	2251895.79	Картометрический метод	1.00	-

3. Сведения о характерных точках части (частей) границы объекта

Обозначение характерных точек части границы	Существующие координаты, м		Измененные (уточненные) координаты, м		Метод определения координат характерной точки	Средняя квадратическая погрешность положения характерной точки (Mt), м	Описание обозначения точки на местности (при наличии)
	X	Y	X	Y			
1	2	3	4	5	6	7	8
717	679706.14	2251877.31	679706.14	2251877.31	Картометрический метод	1.00	-
718	679710.93	2251873.70	679710.93	2251873.70	Картометрический метод	1.00	-
719	679728.77	2251846.78	679728.77	2251846.78	Картометрический метод	1.00	-
720	679778.63	2251786.16	679778.63	2251786.16	Картометрический метод	1.00	-
721	679762.84	2251758.02	679762.84	2251758.02	Картометрический метод	1.00	-
722	679749.72	2251738.68	679749.72	2251738.68	Картометрический метод	1.00	-
723	679729.44	2251749.53	679729.44	2251749.53	Картометрический метод	1.00	-
724	679703.46	2251753.02	679703.46	2251753.02	Картометрический метод	1.00	-
725	679693.68	2251751.91	679693.68	2251751.91	Картометрический метод	1.00	-
726	679678.89	2251742.35	679678.89	2251742.35	Картометрический метод	1.00	-
727	679658.32	2251723.66	679658.32	2251723.66	Картометрический метод	1.00	-
728	679641.08	2251701.98	679641.08	2251701.98	Картометрический метод	1.00	-
729	679634.19	2251689.08	679634.19	2251689.08	Картометрический метод	1.00	-
730	679634.19	2251684.52	679634.19	2251684.52	Картометрический метод	1.00	-
731	679634.63	2251677.41	679634.63	2251677.41	Картометрический метод	1.00	-
732	679636.19	2251670.51	679636.19	2251670.51	Картометрический метод	1.00	-
733	679641.41	2251655.95	679641.41	2251655.95	Картометрический метод	1.00	-
734	679643.70	2251643.62	679643.70	2251643.62	Картометрический метод	1.00	-
735	679646.08	2251624.59	679646.08	2251624.59	Картометрический метод	1.00	-
736	679645.10	2251617.90	679645.10	2251617.90	Картометрический метод	1.00	-
737	679644.90	2251616.60	679644.90	2251616.60	Картометрический метод	1.00	-
738	679644.91	2251616.55	679644.91	2251616.55	Картометрический метод	1.00	-
739	679644.90	2251616.50	679644.90	2251616.50	Картометрический метод	1.00	-
740	679645.20	2251614.60	679645.20	2251614.60	Картометрический метод	1.00	-
741	679644.60	2251614.50	679644.60	2251614.50	Картометрический метод	1.00	-

3. Сведения о характерных точках части (частей) границы объекта

Обозначение характерных точек части границы	Существующие координаты, м		Измененные (уточненные) координаты, м		Метод определения координат характерной точки	Средняя квадратическая погрешность положения характерной точки (Mt), м	Описание обозначения точки на местности (при наличии)
	X	Y	X	Y			
1	2	3	4	5	6	7	8
742	679644.38	2251612.87	679644.38	2251612.87	Картометрический метод	1.00	-
743	679678.83	2251427.44	679678.83	2251427.44	Картометрический метод	1.00	-
744	679661.26	2251356.86	679661.26	2251356.86	Картометрический метод	1.00	-
745	679740.87	2251330.00	679740.87	2251330.00	Картометрический метод	1.00	-
746	679742.90	2251341.12	679742.90	2251341.12	Картометрический метод	1.00	-
747	679747.08	2251339.76	679747.08	2251339.76	Картометрический метод	1.00	-
748	679788.98	2251322.73	679788.98	2251322.73	Картометрический метод	1.00	-
749	679757.29	2251162.12	679757.29	2251162.12	Картометрический метод	1.00	-
750	679776.47	2251148.86	679776.47	2251148.86	Картометрический метод	1.00	-
751	679730.03	2250897.34	679730.03	2250897.34	Картометрический метод	1.00	-
752	679838.59	2250859.63	679838.59	2250859.63	Картометрический метод	1.00	-
753	679782.66	2250587.20	679782.66	2250587.20	Картометрический метод	1.00	-
754	679927.43	2250549.67	679927.43	2250549.67	Картометрический метод	1.00	-
755	680160.69	2250503.04	680160.69	2250503.04	Картометрический метод	1.00	-
756	680179.84	2250531.81	680179.84	2250531.81	Картометрический метод	1.00	-
757	680222.19	2250618.32	680222.19	2250618.32	Картометрический метод	1.00	-
758	680189.42	2250672.65	680189.42	2250672.65	Картометрический метод	1.00	-
759	680181.45	2250693.66	680181.45	2250693.66	Картометрический метод	1.00	-
760	680171.38	2250705.23	680171.38	2250705.23	Картометрический метод	1.00	-
761	680137.65	2250714.93	680137.65	2250714.93	Картометрический метод	1.00	-
762	680129.59	2250723.78	680129.59	2250723.78	Картометрический метод	1.00	-
763	680128.99	2250735.96	680128.99	2250735.96	Картометрический метод	1.00	-
764	680144.10	2250771.70	680144.10	2250771.70	Картометрический метод	1.00	-
765	680192.22	2250847.69	680192.22	2250847.69	Картометрический метод	1.00	-
766	680132.07	2250899.21	680132.07	2250899.21	Картометрический метод	1.00	-

3. Сведения о характерных точках части (частей) границы объекта

Обозначение характерных точек части границы	Существующие координаты, м		Измененные (уточненные) координаты, м		Метод определения координат характерной точки	Средняя квадратическая погрешность положения характерной точки (Mt), м	Описание обозначения точки на местности (при наличии)
	X	Y	X	Y			
1	2	3	4	5	6	7	8
767	680083.09	2250943.87	680083.09	2250943.87	Картометрический метод	1.00	-
768	680166.16	2251024.54	680166.16	2251024.54	Картометрический метод	1.00	-
769	680191.13	2251049.51	680191.13	2251049.51	Картометрический метод	1.00	-
770	680170.00	2251089.84	680170.00	2251089.84	Картометрический метод	1.00	-
771	680103.27	2251138.02	680103.27	2251138.02	Картометрический метод	1.00	-
772	680053.26	2251192.86	680053.26	2251192.86	Картометрический метод	1.00	-
773	680047.06	2251255.91	680047.06	2251255.91	Картометрический метод	1.00	-
774	680039.81	2251290.14	680039.81	2251290.14	Картометрический метод	1.00	-
775	680040.36	2251330.89	680040.36	2251330.89	Картометрический метод	1.00	-
776	680037.48	2251360.66	680037.48	2251360.66	Картометрический метод	1.00	-
777	679997.14	2251379.87	679997.14	2251379.87	Картометрический метод	1.00	-
778	679956.81	2251424.05	679956.81	2251424.05	Картометрический метод	1.00	-
779	679963.53	2251448.05	679963.53	2251448.05	Картометрический метод	1.00	-
780	679953.74	2251478.45	679953.74	2251478.45	Картометрический метод	1.00	-
781	679951.00	2251486.93	679951.00	2251486.93	Картометрический метод	1.00	-
782	679947.44	2251497.99	679947.44	2251497.99	Картометрический метод	1.00	-
783	679945.52	2251550.81	679945.52	2251550.81	Картометрический метод	1.00	-
784	679953.20	2251589.23	679953.20	2251589.23	Картометрический метод	1.00	-
785	679956.81	2251631.63	679956.81	2251631.63	Картометрический метод	1.00	-
786	679965.00	2251637.23	679965.00	2251637.23	Картометрический метод	1.00	-
787	680004.67	2251662.24	680004.67	2251662.24	Картометрический метод	1.00	-
788	680010.45	2251666.50	680010.45	2251666.50	Картометрический метод	1.00	-
789	680015.77	2251662.31	680015.77	2251662.31	Картометрический метод	1.00	-
790	680043.03	2251685.77	680043.03	2251685.77	Картометрический метод	1.00	-
791	680055.03	2251696.10	680055.03	2251696.10	Картометрический метод	1.00	-

3. Сведения о характерных точках части (частей) границы объекта

Обозначение характерных точек части границы	Существующие координаты, м		Измененные (уточненные) координаты, м		Метод определения координат характерной точки	Средняя квадратическая погрешность положения характерной точки (Mt), м	Описание обозначения точки на местности (при наличии)
	X	Y	X	Y			
1	2	3	4	5	6	7	8
792	680057.43	2251699.23	680057.43	2251699.23	Картометрический метод	1.00	-
793	680058.69	2251698.43	680058.69	2251698.43	Картометрический метод	1.00	-
794	680078.72	2251727.32	680078.72	2251727.32	Картометрический метод	1.00	-
795	680084.42	2251728.63	680084.42	2251728.63	Картометрический метод	1.00	-
796	680089.08	2251728.00	680089.08	2251728.00	Картометрический метод	1.00	-
797	680095.20	2251723.66	680095.20	2251723.66	Картометрический метод	1.00	-
798	680124.00	2251699.09	680124.00	2251699.09	Картометрический метод	1.00	-
799	680132.71	2251688.53	680132.71	2251688.53	Картометрический метод	1.00	-
800	680149.95	2251670.00	680149.95	2251670.00	Картометрический метод	1.00	-
801	680177.97	2251653.18	680177.97	2251653.18	Картометрический метод	1.00	-
802	680203.41	2251649.30	680203.41	2251649.30	Картометрический метод	1.00	-
803	680217.20	2251648.44	680217.20	2251648.44	Картометрический метод	1.00	-
804	680226.63	2251647.72	680226.63	2251647.72	Картометрический метод	1.00	-
805	680239.42	2251644.27	680239.42	2251644.27	Картометрический метод	1.00	-
806	680247.09	2251632.15	680247.09	2251632.15	Картометрический метод	1.00	-
807	680270.42	2251638.18	680270.42	2251638.18	Картометрический метод	1.00	-
808	680274.97	2251640.25	680274.97	2251640.25	Картометрический метод	1.00	-
809	680290.92	2251644.56	680290.92	2251644.56	Картометрический метод	1.00	-
810	680306.87	2251652.32	680306.87	2251652.32	Картометрический метод	1.00	-
811	680318.08	2251657.93	680318.08	2251657.93	Картометрический метод	1.00	-
812	680328.86	2251657.93	680328.86	2251657.93	Картометрический метод	1.00	-
813	680336.44	2251654.48	680336.44	2251654.48	Картометрический метод	1.00	-
814	680359.07	2251659.95	680359.07	2251659.95	Картометрический метод	1.00	-
815	680362.73	2251680.52	680362.73	2251680.52	Картометрический метод	1.00	-
816	680373.41	2251719.99	680373.41	2251719.99	Картометрический метод	1.00	-

3. Сведения о характерных точках части (частей) границы объекта

Обозначение характерных точек части границы	Существующие координаты, м		Измененные (уточненные) координаты, м		Метод определения координат характерной точки	Средняя квадратическая погрешность положения характерной точки (Mt), м	Описание обозначения точки на местности (при наличии)
	X	Y	X	Y			
1	2	3	4	5	6	7	8
817	680385.53	2251739.01	680385.53	2251739.01	Картометрический метод	1.00	-
818	680380.86	2251751.91	680380.86	2251751.91	Картометрический метод	1.00	-
819	680396.98	2251779.26	680396.98	2251779.26	Картометрический метод	1.00	-
820	680432.68	2251824.96	680432.68	2251824.96	Картометрический метод	1.00	-
821	680466.92	2251866.33	680466.92	2251866.33	Картометрический метод	1.00	-
822	680480.05	2251893.79	680480.05	2251893.79	Картометрический метод	1.00	-
823	680491.17	2251940.49	680491.17	2251940.49	Картометрический метод	1.00	-
824	680495.61	2251958.73	680495.61	2251958.73	Картометрический метод	1.00	-
825	680553.10	2251950.39	680553.10	2251950.39	Картометрический метод	1.00	-
826	680610.83	2251931.82	680610.83	2251931.82	Картометрический метод	1.00	-
827	680628.49	2251882.43	680628.49	2251882.43	Картометрический метод	1.00	-
828	680660.97	2251886.36	680660.97	2251886.36	Картометрический метод	1.00	-
829	680677.74	2251877.89	680677.74	2251877.89	Картометрический метод	1.00	-
830	680698.35	2251856.14	680698.35	2251856.14	Картометрический метод	1.00	-
831	680707.52	2251827.61	680707.52	2251827.61	Картометрический метод	1.00	-
832	680698.35	2251778.31	680698.35	2251778.31	Картометрический метод	1.00	-
833	680740.26	2251750.77	680740.26	2251750.77	Картометрический метод	1.00	-
834	680803.57	2251671.00	680803.57	2251671.00	Картометрический метод	1.00	-
835	680733.07	2251644.21	680733.07	2251644.21	Картометрический метод	1.00	-
836	680680.39	2251604.70	680680.39	2251604.70	Картометрический метод	1.00	-
837	680651.84	2251565.10	680651.84	2251565.10	Картометрический метод	1.00	-
838	680631.77	2251532.42	680631.77	2251532.42	Картометрический метод	1.00	-
839	680603.24	2251424.49	680603.24	2251424.49	Картометрический метод	1.00	-
840	680629.75	2251375.86	680629.75	2251375.86	Картометрический метод	1.00	-
841	680653.83	2251355.57	680653.83	2251355.57	Картометрический метод	1.00	-

3. Сведения о характерных точках части (частей) границы объекта

Обозначение характерных точек части границы	Существующие координаты, м		Измененные (уточненные) координаты, м		Метод определения координат характерной точки	Средняя квадратическая погрешность положения характерной точки (Mt), м	Описание обозначения точки на местности (при наличии)
	X	Y	X	Y			
1	2	3	4	5	6	7	8
842	680578.75	2251290.19	680578.75	2251290.19	Картометрический метод	1.00	-
843	680507.57	2251237.28	680507.57	2251237.28	Картометрический метод	1.00	-
844	680537.60	2251178.90	680537.60	2251178.90	Картометрический метод	1.00	-
845	680568.57	2251149.21	680568.57	2251149.21	Картометрический метод	1.00	-
846	680627.45	2251111.14	680627.45	2251111.14	Картометрический метод	1.00	-
847	680678.11	2251100.39	680678.11	2251100.39	Картометрический метод	1.00	-
848	680704.25	2251116.32	680704.25	2251116.32	Картометрический метод	1.00	-
849	680709.67	2251138.89	680709.67	2251138.89	Картометрический метод	1.00	-
850	680726.27	2251161.94	680726.27	2251161.94	Картометрический метод	1.00	-
851	680753.01	2251152.36	680753.01	2251152.36	Картометрический метод	1.00	-
852	680766.83	2251127.55	680766.83	2251127.55	Картометрический метод	1.00	-
853	680760.55	2251107.46	680760.55	2251107.46	Картометрический метод	1.00	-
854	680789.29	2251090.70	680789.29	2251090.70	Картометрический метод	1.00	-
855	680806.05	2251072.74	680806.05	2251072.74	Картометрический метод	1.00	-
856	680830.54	2251074.67	680830.54	2251074.67	Картометрический метод	1.00	-
857	680846.29	2251094.77	680846.29	2251094.77	Картометрический метод	1.00	-
858	680862.33	2251118.83	680862.33	2251118.83	Картометрический метод	1.00	-
859	680887.17	2251102.37	680887.17	2251102.37	Картометрический метод	1.00	-
860	680914.95	2251114.35	680914.95	2251114.35	Картометрический метод	1.00	-
861	680943.87	2251147.15	680943.87	2251147.15	Картометрический метод	1.00	-
862	681196.25	2251099.86	681196.25	2251099.86	Картометрический метод	1.00	-
863	681191.69	2251089.19	681191.69	2251089.19	Картометрический метод	1.00	-
864	681182.24	2251065.17	681182.24	2251065.17	Картометрический метод	1.00	-
865	681171.46	2251038.15	681171.46	2251038.15	Картометрический метод	1.00	-
866	681165.45	2251023.03	681165.45	2251023.03	Картометрический метод	1.00	-

3. Сведения о характерных точках части (частей) границы объекта

Обозначение характерных точек части границы	Существующие координаты, м		Измененные (уточненные) координаты, м		Метод определения координат характерной точки	Средняя квадратическая погрешность положения характерной точки (Mt), м	Описание обозначения точки на местности (при наличии)
	X	Y	X	Y			
1	2	3	4	5	6	7	8
867	681166.90	2251021.58	681166.90	2251021.58	Картометрический метод	1.00	-
868	681172.79	2251015.69	681172.79	2251015.69	Картометрический метод	1.00	-
869	681187.80	2251000.45	681187.80	2251000.45	Картометрический метод	1.00	-
870	681206.93	2250976.66	681206.93	2250976.66	Картометрический метод	1.00	-
871	681217.05	2250966.65	681217.05	2250966.65	Картометрический метод	1.00	-
872	681219.49	2250966.20	681219.49	2250966.20	Картометрический метод	1.00	-
873	681279.43	2250954.75	681279.43	2250954.75	Картометрический метод	1.00	-
874	681326.68	2250956.75	681326.68	2250956.75	Картометрический метод	1.00	-
875	681352.04	2250954.86	681352.04	2250954.86	Картометрический метод	1.00	-
876	681364.16	2250953.97	681364.16	2250953.97	Картометрический метод	1.00	-
877	681412.08	2250948.52	681412.08	2250948.52	Картометрический метод	1.00	-
878	681445.55	2250940.85	681445.55	2250940.85	Картометрический метод	1.00	-
879	681448.27	2250940.59	681448.27	2250940.59	Картометрический метод	1.00	-
880	681473.13	2250938.19	681473.13	2250938.19	Картометрический метод	1.00	-
881	681486.36	2250935.29	681486.36	2250935.29	Картометрический метод	1.00	-
882	681497.48	2250927.73	681497.48	2250927.73	Картометрический метод	1.00	-
883	681504.15	2250914.50	681504.15	2250914.50	Картометрический метод	1.00	-
884	681512.05	2250878.25	681512.05	2250878.25	Картометрический метод	1.00	-
885	681517.16	2250858.90	681517.16	2250858.90	Картометрический метод	1.00	-
886	681524.61	2250846.89	681524.61	2250846.89	Картометрический метод	1.00	-
887	681590.88	2250840.22	681590.88	2250840.22	Картометрический метод	1.00	-
1	681665.05	2250853.00	681665.05	2250853.00	Картометрический метод	1.00	-
888	680224.06	2252315.44	680224.06	2252315.44	Картометрический метод	1.00	-
889	680223.47	2252315.73	680223.47	2252315.73	Картометрический метод	1.00	-
890	680228.71	2252326.18	680228.71	2252326.18	Картометрический метод	1.00	-

3. Сведения о характерных точках части (частей) границы объекта

Обозначение характерных точек части границы	Существующие координаты, м		Измененные (уточненные) координаты, м		Метод определения координат характерной точки	Средняя квадратическая погрешность положения характерной точки (Mt), м	Описание обозначения точки на местности (при наличии)
	X	Y	X	Y			
1	2	3	4	5	6	7	8
891	680222.24	2252329.39	680222.24	2252329.39	Картометрический метод	1.00	-
892	680217.01	2252318.94	680217.01	2252318.94	Картометрический метод	1.00	-
893	680220.68	2252317.12	680220.68	2252317.12	Картометрический метод	1.00	-
894	680219.17	2252313.81	680219.17	2252313.81	Картометрический метод	1.00	-
895	680222.62	2252312.23	680222.62	2252312.23	Картометрический метод	1.00	-
888	680224.06	2252315.44	680224.06	2252315.44	Картометрический метод	1.00	-
896	680244.73	2252471.85	680244.73	2252471.85	Картометрический метод	1.00	-
897	680237.16	2252474.66	680237.16	2252474.66	Картометрический метод	1.00	-
898	680232.95	2252463.45	680232.95	2252463.45	Картометрический метод	1.00	-
899	680240.33	2252460.74	680240.33	2252460.74	Картометрический метод	1.00	-
896	680244.73	2252471.85	680244.73	2252471.85	Картометрический метод	1.00	-
900	679883.43	2252210.94	679883.43	2252210.94	Картометрический метод	1.00	-
901	679880.91	2252213.78	679880.91	2252213.78	Картометрический метод	1.00	-
902	679874.57	2252208.16	679874.57	2252208.16	Картометрический метод	1.00	-
903	679877.05	2252205.37	679877.05	2252205.37	Картометрический метод	1.00	-
900	679883.43	2252210.94	679883.43	2252210.94	Картометрический метод	1.00	-
904	681689.73	2252146.41	681689.73	2252146.41	Картометрический метод	1.00	-
905	681689.79	2252150.15	681689.79	2252150.15	Картометрический метод	1.00	-
906	681686.05	2252150.22	681686.05	2252150.22	Картометрический метод	1.00	-
907	681686.04	2252149.86	681686.04	2252149.86	Картометрический метод	1.00	-
908	681682.96	2252150.70	681682.96	2252150.70	Картометрический метод	1.00	-
909	681681.97	2252147.06	681681.97	2252147.06	Картометрический метод	1.00	-
910	681685.61	2252146.06	681685.61	2252146.06	Картометрический метод	1.00	-
911	681686.00	2252147.49	681686.00	2252147.49	Картометрический метод	1.00	-
912	681685.99	2252146.48	681685.99	2252146.48	Картометрический метод	1.00	-

3. Сведения о характерных точках части (частей) границы объекта

Обозначение характерных точек части границы	Существующие координаты, м		Измененные (уточненные) координаты, м		Метод определения координат характерной точки	Средняя квадратическая погрешность положения характерной точки (Mt), м	Описание обозначения точки на местности (при наличии)
	X	Y	X	Y			
1	2	3	4	5	6	7	8
904	681689.73	2252146.41	681689.73	2252146.41	Картометрический метод	1.00	-
913	680271.29	2252163.48	680271.29	2252163.48	Картометрический метод	1.00	-
914	680269.02	2252166.51	680269.02	2252166.51	Картометрический метод	1.00	-
915	680265.99	2252164.24	680265.99	2252164.24	Картометрический метод	1.00	-
916	680268.26	2252161.21	680268.26	2252161.21	Картометрический метод	1.00	-
913	680271.29	2252163.48	680271.29	2252163.48	Картометрический метод	1.00	-
917	680709.07	2252412.40	680709.07	2252412.40	Картометрический метод	1.00	-
918	680708.67	2252416.17	680708.67	2252416.17	Картометрический метод	1.00	-
919	680704.91	2252415.78	680704.91	2252415.78	Картометрический метод	1.00	-
920	680705.31	2252412.01	680705.31	2252412.01	Картометрический метод	1.00	-
917	680709.07	2252412.40	680709.07	2252412.40	Картометрический метод	1.00	-
921	680132.35	2252058.90	680132.35	2252058.90	Картометрический метод	1.00	-
922	680130.10	2252061.93	680130.10	2252061.93	Картометрический метод	1.00	-
923	680127.05	2252059.68	680127.05	2252059.68	Картометрический метод	1.00	-
924	680129.30	2252056.64	680129.30	2252056.64	Картометрический метод	1.00	-
921	680132.35	2252058.90	680132.35	2252058.90	Картометрический метод	1.00	-
925	679936.16	2252605.50	679936.16	2252605.50	Картометрический метод	1.00	-
926	679937.32	2252609.11	679937.32	2252609.11	Картометрический метод	1.00	-
927	679933.71	2252610.26	679933.71	2252610.26	Картометрический метод	1.00	-
928	679932.56	2252606.66	679932.56	2252606.66	Картометрический метод	1.00	-
925	679936.16	2252605.50	679936.16	2252605.50	Картометрический метод	1.00	-
929	679565.91	2252860.07	679565.91	2252860.07	Картометрический метод	1.00	-
930	679563.63	2252863.09	679563.63	2252863.09	Картометрический метод	1.00	-
931	679560.61	2252860.81	679560.61	2252860.81	Картометрический метод	1.00	-
932	679562.89	2252857.79	679562.89	2252857.79	Картометрический метод	1.00	-

3. Сведения о характерных точках части (частей) границы объекта

Обозначение характерных точек части границы	Существующие координаты, м		Измененные (уточненные) координаты, м		Метод определения координат характерной точки	Средняя квадратическая погрешность положения характерной точки (Mt), м	Описание обозначения точки на местности (при наличии)
	X	Y	X	Y			
1	2	3	4	5	6	7	8
929	679565.91	2252860.07	679565.91	2252860.07	Картометрический метод	1.00	-
933	679731.74	2252357.32	679731.74	2252357.32	Картометрический метод	1.00	-
934	679732.92	2252360.92	679732.92	2252360.92	Картометрический метод	1.00	-
935	679729.33	2252362.10	679729.33	2252362.10	Картометрический метод	1.00	-
936	679728.15	2252358.50	679728.15	2252358.50	Картометрический метод	1.00	-
933	679731.74	2252357.32	679731.74	2252357.32	Картометрический метод	1.00	-
937	680205.16	2252207.25	680205.16	2252207.25	Картометрический метод	1.00	-
938	680203.60	2252210.70	680203.60	2252210.70	Картометрический метод	1.00	-
939	680200.15	2252209.13	680200.15	2252209.13	Картометрический метод	1.00	-
940	680201.72	2252205.69	680201.72	2252205.69	Картометрический метод	1.00	-
937	680205.16	2252207.25	680205.16	2252207.25	Картометрический метод	1.00	-
941	680208.53	2252635.80	680208.53	2252635.80	Картометрический метод	1.00	-
942	680210.23	2252639.18	680210.23	2252639.18	Картометрический метод	1.00	-
943	680206.85	2252640.88	680206.85	2252640.88	Картометрический метод	1.00	-
944	680205.15	2252637.50	680205.15	2252637.50	Картометрический метод	1.00	-
941	680208.53	2252635.80	680208.53	2252635.80	Картометрический метод	1.00	-
945	681288.05	2252251.96	681288.05	2252251.96	Картометрический метод	1.00	-
946	681288.99	2252255.63	681288.99	2252255.63	Картометрический метод	1.00	-
947	681285.32	2252256.56	681285.32	2252256.56	Картометрический метод	1.00	-
948	681284.39	2252252.90	681284.39	2252252.90	Картометрический метод	1.00	-
945	681288.05	2252251.96	681288.05	2252251.96	Картометрический метод	1.00	-
949	679874.73	2252210.02	679874.73	2252210.02	Картометрический метод	1.00	-
950	679875.71	2252213.67	679875.71	2252213.67	Картометрический метод	1.00	-
951	679872.07	2252214.66	679872.07	2252214.66	Картометрический метод	1.00	-
952	679871.07	2252211.01	679871.07	2252211.01	Картометрический метод	1.00	-

3. Сведения о характерных точках части (частей) границы объекта

Обозначение характерных точек части границы	Существующие координаты, м		Измененные (уточненные) координаты, м		Метод определения координат характерной точки	Средняя квадратическая погрешность положения характерной точки (Mt), м	Описание обозначения точки на местности (при наличии)
	X	Y	X	Y			
1	2	3	4	5	6	7	8
949	679874.73	2252210.02	679874.73	2252210.02	Картометрический метод	1.00	-
953	681093.95	2252387.39	681093.95	2252387.39	Картометрический метод	1.00	-
954	681095.16	2252390.97	681095.16	2252390.97	Картометрический метод	1.00	-
955	681091.58	2252392.18	681091.58	2252392.18	Картометрический метод	1.00	-
956	681090.36	2252388.60	681090.36	2252388.60	Картометрический метод	1.00	-
953	681093.95	2252387.39	681093.95	2252387.39	Картометрический метод	1.00	-
957	679803.47	2251531.52	679803.47	2251531.52	Картометрический метод	1.00	-
958	679804.88	2251535.04	679804.88	2251535.04	Картометрический метод	1.00	-
959	679801.38	2251536.44	679801.38	2251536.44	Картометрический метод	1.00	-
960	679799.96	2251532.94	679799.96	2251532.94	Картометрический метод	1.00	-
957	679803.47	2251531.52	679803.47	2251531.52	Картометрический метод	1.00	-
961	680014.32	2251787.47	680014.32	2251787.47	Картометрический метод	1.00	-
962	680016.22	2251790.74	680016.22	2251790.74	Картометрический метод	1.00	-
963	680012.96	2251792.64	680012.96	2251792.64	Картометрический метод	1.00	-
964	680011.05	2251789.37	680011.05	2251789.37	Картометрический метод	1.00	-
961	680014.32	2251787.47	680014.32	2251787.47	Картометрический метод	1.00	-
965	681445.89	2251699.26	681445.89	2251699.26	Картометрический метод	1.00	-
966	681446.03	2251703.03	681446.03	2251703.03	Картометрический метод	1.00	-
967	681442.25	2251703.18	681442.25	2251703.18	Картометрический метод	1.00	-
968	681442.11	2251699.40	681442.11	2251699.40	Картометрический метод	1.00	-
965	681445.89	2251699.26	681445.89	2251699.26	Картометрический метод	1.00	-
969	681591.67	2252171.60	681591.67	2252171.60	Картометрический метод	1.00	-
970	681593.14	2252175.08	681593.14	2252175.08	Картометрический метод	1.00	-
971	681589.65	2252176.54	681589.65	2252176.54	Картометрический метод	1.00	-
972	681588.18	2252173.06	681588.18	2252173.06	Картометрический метод	1.00	-

3. Сведения о характерных точках части (частей) границы объекта

Обозначение характерных точек части границы	Существующие координаты, м		Измененные (уточненные) координаты, м		Метод определения координат характерной точки	Средняя квадратическая погрешность положения характерной точки (Mt), м	Описание обозначения точки на местности (при наличии)
	X	Y	X	Y			
1	2	3	4	5	6	7	8
969	681591.67	2252171.60	681591.67	2252171.60	Картометрический метод	1.00	-
973	679795.53	2251477.54	679795.53	2251477.54	Картометрический метод	1.00	-
974	679796.12	2251481.26	679796.12	2251481.26	Картометрический метод	1.00	-
975	679792.38	2251481.85	679792.38	2251481.85	Картометрический метод	1.00	-
976	679791.79	2251478.11	679791.79	2251478.11	Картометрический метод	1.00	-
973	679795.53	2251477.54	679795.53	2251477.54	Картометрический метод	1.00	-
977	679712.78	2251976.36	679712.78	2251976.36	Картометрический метод	1.00	-
978	679712.69	2251980.13	679712.69	2251980.13	Картометрический метод	1.00	-
979	679708.91	2251980.04	679708.91	2251980.04	Картометрический метод	1.00	-
980	679709.00	2251976.26	679709.00	2251976.26	Картометрический метод	1.00	-
977	679712.78	2251976.36	679712.78	2251976.36	Картометрический метод	1.00	-
981	678797.19	2253725.72	678797.19	2253725.72	Картометрический метод	1.00	-
982	678798.73	2253729.17	678798.73	2253729.17	Картометрический метод	1.00	-
983	678795.28	2253730.71	678795.28	2253730.71	Картометрический метод	1.00	-
984	678793.74	2253727.26	678793.74	2253727.26	Картометрический метод	1.00	-
981	678797.19	2253725.72	678797.19	2253725.72	Картометрический метод	1.00	-
985	679994.61	2251805.55	679994.61	2251805.55	Картометрический метод	1.00	-
986	679996.15	2251809.01	679996.15	2251809.01	Картометрический метод	1.00	-
987	679992.69	2251810.53	679992.69	2251810.53	Картометрический метод	1.00	-
988	679991.16	2251807.08	679991.16	2251807.08	Картометрический метод	1.00	-
985	679994.61	2251805.55	679994.61	2251805.55	Картометрический метод	1.00	-
989	681031.76	2252314.07	681031.76	2252314.07	Картометрический метод	1.00	-
990	681032.75	2252317.71	681032.75	2252317.71	Картометрический метод	1.00	-
991	681029.11	2252318.72	681029.11	2252318.72	Картометрический метод	1.00	-
992	681028.12	2252315.06	681028.12	2252315.06	Картометрический метод	1.00	-

3. Сведения о характерных точках части (частей) границы объекта

Обозначение характерных точек части границы	Существующие координаты, м		Измененные (уточненные) координаты, м		Метод определения координат характерной точки	Средняя квадратическая погрешность положения характерной точки (Mt), м	Описание обозначения точки на местности (при наличии)
	X	Y	X	Y			
1	2	3	4	5	6	7	8
989	681031.76	2252314.07	681031.76	2252314.07	Картометрический метод	1.00	-
993	679416.11	2253326.15	679416.11	2253326.15	Картометрический метод	1.00	-
994	679413.94	2253329.25	679413.94	2253329.25	Картометрический метод	1.00	-
995	679410.85	2253327.09	679410.85	2253327.09	Картометрический метод	1.00	-
996	679413.00	2253323.99	679413.00	2253323.99	Картометрический метод	1.00	-
993	679416.11	2253326.15	679416.11	2253326.15	Картометрический метод	1.00	-
997	680333.05	2252193.02	680333.05	2252193.02	Картометрический метод	1.00	-
998	680330.46	2252195.77	680330.46	2252195.77	Картометрический метод	1.00	-
999	680327.71	2252193.18	680327.71	2252193.18	Картометрический метод	1.00	-
1000	680330.30	2252190.43	680330.30	2252190.43	Картометрический метод	1.00	-
997	680333.05	2252193.02	680333.05	2252193.02	Картометрический метод	1.00	-
1001	681509.32	2251892.33	681509.32	2251892.33	Картометрический метод	1.00	-
1002	681510.46	2251895.93	681510.46	2251895.93	Картометрический метод	1.00	-
1003	681506.86	2251897.07	681506.86	2251897.07	Картометрический метод	1.00	-
1004	681505.72	2251893.46	681505.72	2251893.46	Картометрический метод	1.00	-
1001	681509.32	2251892.33	681509.32	2251892.33	Картометрический метод	1.00	-
1005	680794.65	2251444.76	680794.65	2251444.76	Картометрический метод	1.00	-
1006	680792.53	2251447.88	680792.53	2251447.88	Картометрический метод	1.00	-
1007	680789.40	2251445.74	680789.40	2251445.74	Картометрический метод	1.00	-
1008	680791.54	2251442.63	680791.54	2251442.63	Картометрический метод	1.00	-
1005	680794.65	2251444.76	680794.65	2251444.76	Картометрический метод	1.00	-
1009	680400.21	2252282.87	680400.21	2252282.87	Картометрический метод	1.00	-
1010	680398.19	2252286.06	680398.19	2252286.06	Картометрический метод	1.00	-
1011	680395.00	2252284.05	680395.00	2252284.05	Картометрический метод	1.00	-
1012	680397.01	2252280.85	680397.01	2252280.85	Картометрический метод	1.00	-

3. Сведения о характерных точках части (частей) границы объекта

Обозначение характерных точек части границы	Существующие координаты, м		Измененные (уточненные) координаты, м		Метод определения координат характерной точки	Средняя квадратическая погрешность положения характерной точки (Mt), м	Описание обозначения точки на местности (при наличии)
	X	Y	X	Y			
1	2	3	4	5	6	7	8
1009	680400.21	2252282.87	680400.21	2252282.87	Картометрический метод	1.00	-
1013	680246.09	2252529.75	680246.09	2252529.75	Картометрический метод	1.00	-
1014	680247.53	2252533.24	680247.53	2252533.24	Картометрический метод	1.00	-
1015	680244.04	2252534.69	680244.04	2252534.69	Картометрический метод	1.00	-
1016	680242.60	2252531.20	680242.60	2252531.20	Картометрический метод	1.00	-
1013	680246.09	2252529.75	680246.09	2252529.75	Картометрический метод	1.00	-
1017	680383.05	2252268.65	680383.05	2252268.65	Картометрический метод	1.00	-
1018	680385.42	2252271.60	680385.42	2252271.60	Картометрический метод	1.00	-
1019	680382.47	2252273.96	680382.47	2252273.96	Картометрический метод	1.00	-
1020	680380.11	2252271.02	680380.11	2252271.02	Картометрический метод	1.00	-
1017	680383.05	2252268.65	680383.05	2252268.65	Картометрический метод	1.00	-
1021	679997.79	2251860.58	679997.79	2251860.58	Картометрический метод	1.00	-
1022	679999.54	2251863.92	679999.54	2251863.92	Картометрический метод	1.00	-
1023	679996.21	2251865.68	679996.21	2251865.68	Картометрический метод	1.00	-
1024	679994.44	2251862.33	679994.44	2251862.33	Картометрический метод	1.00	-
1021	679997.79	2251860.58	679997.79	2251860.58	Картометрический метод	1.00	-
1025	680102.99	2252037.19	680102.99	2252037.19	Картометрический метод	1.00	-
1026	680105.44	2252040.06	680105.44	2252040.06	Картометрический метод	1.00	-
1027	680102.57	2252042.51	680102.57	2252042.51	Картометрический метод	1.00	-
1028	680100.12	2252039.64	680100.12	2252039.64	Картометрический метод	1.00	-
1025	680102.99	2252037.19	680102.99	2252037.19	Картометрический метод	1.00	-
1029	680412.81	2252287.66	680412.81	2252287.66	Картометрический метод	1.00	-
1030	680411.34	2252291.15	680411.34	2252291.15	Картометрический метод	1.00	-
1031	680407.86	2252289.69	680407.86	2252289.69	Картометрический метод	1.00	-
1032	680409.33	2252286.22	680409.33	2252286.22	Картометрический метод	1.00	-

3. Сведения о характерных точках части (частей) границы объекта

Обозначение характерных точек части границы	Существующие координаты, м		Измененные (уточненные) координаты, м		Метод определения координат характерной точки	Средняя квадратическая погрешность положения характерной точки (Mt), м	Описание обозначения точки на местности (при наличии)
	X	Y	X	Y			
1	2	3	4	5	6	7	8
1029	680412.81	2252287.66	680412.81	2252287.66	Картометрический метод	1.00	-
1033	680388.74	2252276.07	680388.74	2252276.07	Картометрический метод	1.00	-
1034	680391.00	2252279.05	680391.00	2252279.05	Картометрический метод	1.00	-
1035	680388.02	2252281.31	680388.02	2252281.31	Картометрический метод	1.00	-
1036	680385.76	2252278.33	680385.76	2252278.33	Картометрический метод	1.00	-
1033	680388.74	2252276.07	680388.74	2252276.07	Картометрический метод	1.00	-
1037	680800.72	2251447.45	680800.72	2251447.45	Картометрический метод	1.00	-
1038	680799.06	2251450.80	680799.06	2251450.80	Картометрический метод	1.00	-
1039	680795.71	2251449.14	680795.71	2251449.14	Картометрический метод	1.00	-
1040	680797.37	2251445.80	680797.37	2251445.80	Картометрический метод	1.00	-
1037	680800.72	2251447.45	680800.72	2251447.45	Картометрический метод	1.00	-
1041	681100.33	2252394.50	681100.33	2252394.50	Картометрический метод	1.00	-
1042	681097.74	2252397.18	681097.74	2252397.18	Картометрический метод	1.00	-
1043	681095.05	2252394.59	681095.05	2252394.59	Картометрический метод	1.00	-
1044	681097.65	2252391.90	681097.65	2252391.90	Картометрический метод	1.00	-
1041	681100.33	2252394.50	681100.33	2252394.50	Картометрический метод	1.00	-
1045	681444.23	2251694.58	681444.23	2251694.58	Картометрический метод	1.00	-
1046	681444.51	2251695.61	681444.51	2251695.61	Картометрический метод	1.00	-
1047	681444.00	2251695.99	681444.00	2251695.99	Картометрический метод	1.00	-
1048	681445.02	2251697.53	681445.02	2251697.53	Картометрический метод	1.00	-
1049	681445.20	2251698.19	681445.20	2251698.19	Картометрический метод	1.00	-
1050	681441.59	2251699.15	681441.59	2251699.15	Картометрический метод	1.00	-
1051	681440.62	2251695.54	681440.62	2251695.54	Картометрический метод	1.00	-
1045	681444.23	2251694.58	681444.23	2251694.58	Картометрический метод	1.00	-
1052	680746.80	2251464.20	680746.80	2251464.20	Картометрический метод	1.00	-

3. Сведения о характерных точках части (частей) границы объекта

Обозначение характерных точек части границы	Существующие координаты, м		Измененные (уточненные) координаты, м		Метод определения координат характерной точки	Средняя квадратическая погрешность положения характерной точки (Mt), м	Описание обозначения точки на местности (при наличии)
	X	Y	X	Y			
1	2	3	4	5	6	7	8
1053	680747.60	2251466.10	680747.60	2251466.10	Картометрический метод	1.00	-
1054	680745.70	2251466.90	680745.70	2251466.90	Картометрический метод	1.00	-
1055	680744.90	2251465.00	680744.90	2251465.00	Картометрический метод	1.00	-
1052	680746.80	2251464.20	680746.80	2251464.20	Картометрический метод	1.00	-
1056	679905.90	2252571.00	679905.90	2252571.00	Картометрический метод	1.00	-
1057	679907.20	2252572.60	679907.20	2252572.60	Картометрический метод	1.00	-
1058	679905.60	2252573.90	679905.60	2252573.90	Картометрический метод	1.00	-
1059	679904.30	2252572.30	679904.30	2252572.30	Картометрический метод	1.00	-
1056	679905.90	2252571.00	679905.90	2252571.00	Картометрический метод	1.00	-
1060	679759.90	2252393.70	679759.90	2252393.70	Картометрический метод	1.00	-
1061	679761.20	2252395.30	679761.20	2252395.30	Картометрический метод	1.00	-
1062	679759.60	2252396.59	679759.60	2252396.59	Картометрический метод	1.00	-
1063	679758.30	2252395.00	679758.30	2252395.00	Картометрический метод	1.00	-
1060	679759.90	2252393.70	679759.90	2252393.70	Картометрический метод	1.00	-
1064	679803.40	2252286.00	679803.40	2252286.00	Картометрический метод	1.00	-
1065	679802.00	2252287.50	679802.00	2252287.50	Картометрический метод	1.00	-
1066	679800.50	2252286.10	679800.50	2252286.10	Картометрический метод	1.00	-
1067	679801.90	2252284.60	679801.90	2252284.60	Картометрический метод	1.00	-
1064	679803.40	2252286.00	679803.40	2252286.00	Картометрический метод	1.00	-
1068	679721.70	2252167.90	679721.70	2252167.90	Картометрический метод	1.00	-
1069	679721.80	2252169.90	679721.80	2252169.90	Картометрический метод	1.00	-
1070	679719.70	2252170.00	679719.70	2252170.00	Картометрический метод	1.00	-
1071	679719.60	2252168.00	679719.60	2252168.00	Картометрический метод	1.00	-
1068	679721.70	2252167.90	679721.70	2252167.90	Картометрический метод	1.00	-
1072	679767.70	2252322.90	679767.70	2252322.90	Картометрический метод	1.00	-

3. Сведения о характерных точках части (частей) границы объекта

Обозначение характерных точек части границы	Существующие координаты, м		Измененные (уточненные) координаты, м		Метод определения координат характерной точки	Средняя квадратическая погрешность положения характерной точки (Mt), м	Описание обозначения точки на местности (при наличии)
	X	Y	X	Y			
1	2	3	4	5	6	7	8
1073	679766.30	2252324.30	679766.30	2252324.30	Картометрический метод	1.00	-
1074	679764.80	2252322.90	679764.80	2252322.90	Картометрический метод	1.00	-
1075	679766.20	2252321.40	679766.20	2252321.40	Картометрический метод	1.00	-
1072	679767.70	2252322.90	679767.70	2252322.90	Картометрический метод	1.00	-
1080	680004.30	2252614.60	680004.30	2252614.60	Картометрический метод	1.00	-
1081	680004.00	2252616.60	680004.00	2252616.60	Картометрический метод	1.00	-
1082	680002.00	2252616.40	680002.00	2252616.40	Картометрический метод	1.00	-
1083	680002.20	2252614.40	680002.20	2252614.40	Картометрический метод	1.00	-
1080	680004.30	2252614.60	680004.30	2252614.60	Картометрический метод	1.00	-
1084	680288.90	2251667.00	680288.90	2251667.00	Картометрический метод	1.00	-
1085	680289.70	2251668.90	680289.70	2251668.90	Картометрический метод	1.00	-
1086	680287.90	2251669.70	680287.90	2251669.70	Картометрический метод	1.00	-
1087	680287.00	2251667.90	680287.00	2251667.90	Картометрический метод	1.00	-
1084	680288.90	2251667.00	680288.90	2251667.00	Картометрический метод	1.00	-
1088	678698.94	2253769.84	678698.94	2253769.84	Картометрический метод	1.00	-
1089	678699.75	2253771.70	678699.75	2253771.70	Картометрический метод	1.00	-
1090	678697.90	2253772.51	678697.90	2253772.51	Картометрический метод	1.00	-
1091	678697.08	2253770.65	678697.08	2253770.65	Картометрический метод	1.00	-
1088	678698.94	2253769.84	678698.94	2253769.84	Картометрический метод	1.00	-
1092	680472.25	2252313.85	680472.25	2252313.85	Картометрический метод	1.00	-
1093	680471.47	2252315.72	680471.47	2252315.72	Картометрический метод	1.00	-
1094	680469.60	2252314.93	680469.60	2252314.93	Картометрический метод	1.00	-
1095	680470.39	2252313.06	680470.39	2252313.06	Картометрический метод	1.00	-
1092	680472.25	2252313.85	680472.25	2252313.85	Картометрический метод	1.00	-
1096	680300.86	2252178.00	680300.86	2252178.00	Картометрический метод	1.00	-

3. Сведения о характерных точках части (частей) границы объекта

Обозначение характерных точек части границы	Существующие координаты, м		Измененные (уточненные) координаты, м		Метод определения координат характерной точки	Средняя квадратическая погрешность положения характерной точки (Mt), м	Описание обозначения точки на местности (при наличии)
	X	Y	X	Y			
1	2	3	4	5	6	7	8
1097	680299.99	2252179.83	680299.99	2252179.83	Картометрический метод	1.00	-
1098	680298.16	2252178.96	680298.16	2252178.96	Картометрический метод	1.00	-
1099	680299.03	2252177.13	680299.03	2252177.13	Картометрический метод	1.00	-
1096	680300.86	2252178.00	680300.86	2252178.00	Картометрический метод	1.00	-
1100	679847.50	2252500.10	679847.50	2252500.10	Картометрический метод	1.00	-
1101	679848.80	2252501.70	679848.80	2252501.70	Картометрический метод	1.00	-
1102	679847.20	2252502.90	679847.20	2252502.90	Картометрический метод	1.00	-
1103	679845.90	2252501.40	679845.90	2252501.40	Картометрический метод	1.00	-
1100	679847.50	2252500.10	679847.50	2252500.10	Картометрический метод	1.00	-
1104	679790.40	2252430.80	679790.40	2252430.80	Картометрический метод	1.00	-
1105	679788.80	2252432.00	679788.80	2252432.00	Картометрический метод	1.00	-
1106	679787.50	2252430.50	679787.50	2252430.50	Картометрический метод	1.00	-
1107	679789.10	2252429.20	679789.10	2252429.20	Картометрический метод	1.00	-
1104	679790.40	2252430.80	679790.40	2252430.80	Картометрический метод	1.00	-
1108	679876.70	2252535.60	679876.70	2252535.60	Картометрический метод	1.00	-
1109	679878.00	2252537.10	679878.00	2252537.10	Картометрический метод	1.00	-
1110	679876.40	2252538.40	679876.40	2252538.40	Картометрический метод	1.00	-
1111	679875.10	2252536.80	679875.10	2252536.80	Картометрический метод	1.00	-
1108	679876.70	2252535.60	679876.70	2252535.60	Картометрический метод	1.00	-
1112	678843.48	2253705.68	678843.48	2253705.68	Картометрический метод	1.00	-
1113	678844.31	2253707.52	678844.31	2253707.52	Картометрический метод	1.00	-
1114	678842.46	2253708.36	678842.46	2253708.36	Картометрический метод	1.00	-
1115	678841.63	2253706.52	678841.63	2253706.52	Картометрический метод	1.00	-
1112	678843.48	2253705.68	678843.48	2253705.68	Картометрический метод	1.00	-
1116	681476.73	2251796.68	681476.73	2251796.68	Картометрический метод	1.00	-

3. Сведения о характерных точках части (частей) границы объекта

Обозначение характерных точек части границы	Существующие координаты, м		Измененные (уточненные) координаты, м		Метод определения координат характерной точки	Средняя квадратическая погрешность положения характерной точки (Mt), м	Описание обозначения точки на местности (при наличии)
	X	Y	X	Y			
1	2	3	4	5	6	7	8
1117	681477.36	2251798.59	681477.36	2251798.59	Картометрический метод	1.00	-
1118	681475.44	2251799.24	681475.44	2251799.24	Картометрический метод	1.00	-
1119	681474.80	2251797.31	681474.80	2251797.31	Картометрический метод	1.00	-
1116	681476.73	2251796.68	681476.73	2251796.68	Картометрический метод	1.00	-
1120	680151.52	2251727.87	680151.52	2251727.87	Картометрический метод	1.00	-
1121	680152.33	2251729.73	680152.33	2251729.73	Картометрический метод	1.00	-
1122	680150.49	2251730.54	680150.49	2251730.54	Картометрический метод	1.00	-
1123	680149.66	2251728.69	680149.66	2251728.69	Картометрический метод	1.00	-
1120	680151.52	2251727.87	680151.52	2251727.87	Картометрический метод	1.00	-
1128	679504.62	2253046.26	679504.62	2253046.26	Картометрический метод	1.00	-
1129	679504.00	2253048.19	679504.00	2253048.19	Картометрический метод	1.00	-
1130	679502.08	2253047.57	679502.08	2253047.57	Картометрический метод	1.00	-
1131	679502.69	2253045.64	679502.69	2253045.64	Картометрический метод	1.00	-
1128	679504.62	2253046.26	679504.62	2253046.26	Картометрический метод	1.00	-
1132	680022.08	2251906.40	680022.08	2251906.40	Картометрический метод	1.00	-
1133	680023.15	2251908.11	680023.15	2251908.11	Картометрический метод	1.00	-
1134	680021.42	2251909.18	680021.42	2251909.18	Картометрический метод	1.00	-
1135	680020.36	2251907.45	680020.36	2251907.45	Картометрический метод	1.00	-
1132	680022.08	2251906.40	680022.08	2251906.40	Картометрический метод	1.00	-
1136	680648.99	2252388.47	680648.99	2252388.47	Картометрический метод	1.00	-
1137	680648.20	2252390.32	680648.20	2252390.32	Картометрический метод	1.00	-
1138	680646.33	2252389.55	680646.33	2252389.55	Картометрический метод	1.00	-
1139	680647.12	2252387.68	680647.12	2252387.68	Картометрический метод	1.00	-
1136	680648.99	2252388.47	680648.99	2252388.47	Картометрический метод	1.00	-
1140	679429.72	2253279.35	679429.72	2253279.35	Картометрический метод	1.00	-

3. Сведения о характерных точках части (частей) границы объекта

Обозначение характерных точек части границы	Существующие координаты, м		Измененные (уточненные) координаты, м		Метод определения координат характерной точки	Средняя квадратическая погрешность положения характерной точки (Mt), м	Описание обозначения точки на местности (при наличии)
	X	Y	X	Y			
1	2	3	4	5	6	7	8
1141	679429.11	2253281.28	679429.11	2253281.28	Картометрический метод	1.00	-
1142	679427.18	2253280.66	679427.18	2253280.66	Картометрический метод	1.00	-
1143	679427.80	2253278.73	679427.80	2253278.73	Картометрический метод	1.00	-
1140	679429.72	2253279.35	679429.72	2253279.35	Картометрический метод	1.00	-
1144	681159.31	2252284.10	681159.31	2252284.10	Картометрический метод	1.00	-
1145	681159.78	2252286.07	681159.78	2252286.07	Картометрический метод	1.00	-
1146	681157.81	2252286.54	681157.81	2252286.54	Картометрический метод	1.00	-
1147	681157.34	2252284.58	681157.34	2252284.58	Картометрический метод	1.00	-
1144	681159.31	2252284.10	681159.31	2252284.10	Картометрический метод	1.00	-
1148	680210.26	2252242.75	680210.26	2252242.75	Картометрический метод	1.00	-
1149	680210.61	2252244.75	680210.61	2252244.75	Картометрический метод	1.00	-
1150	680208.62	2252245.10	680208.62	2252245.10	Картометрический метод	1.00	-
1151	680208.27	2252243.11	680208.27	2252243.11	Картометрический метод	1.00	-
1148	680210.26	2252242.75	680210.26	2252242.75	Картометрический метод	1.00	-
1152	680530.32	2252338.31	680530.32	2252338.31	Картометрический метод	1.00	-
1153	680529.54	2252340.17	680529.54	2252340.17	Картометрический метод	1.00	-
1154	680527.67	2252339.38	680527.67	2252339.38	Картометрический метод	1.00	-
1155	680528.46	2252337.52	680528.46	2252337.52	Картометрический метод	1.00	-
1152	680530.32	2252338.31	680530.32	2252338.31	Картометрический метод	1.00	-
1156	680589.66	2252363.39	680589.66	2252363.39	Картометрический метод	1.00	-
1157	680588.87	2252365.24	680588.87	2252365.24	Картометрический метод	1.00	-
1158	680587.00	2252364.46	680587.00	2252364.46	Картометрический метод	1.00	-
1159	680587.79	2252362.60	680587.79	2252362.60	Картометрический метод	1.00	-
1156	680589.66	2252363.39	680589.66	2252363.39	Картометрический метод	1.00	-
1160	679818.30	2252464.70	679818.30	2252464.70	Картометрический метод	1.00	-

3. Сведения о характерных точках части (частей) границы объекта

Обозначение характерных точек части границы	Существующие координаты, м		Измененные (уточненные) координаты, м		Метод определения координат характерной точки	Средняя квадратическая погрешность положения характерной точки (Mt), м	Описание обозначения точки на местности (при наличии)
	X	Y	X	Y			
1	2	3	4	5	6	7	8
1161	679819.60	2252466.20	679819.60	2252466.20	Картометрический метод	1.00	-
1162	679818.00	2252467.49	679818.00	2252467.49	Картометрический метод	1.00	-
1163	679816.70	2252465.90	679816.70	2252465.90	Картометрический метод	1.00	-
1160	679818.30	2252464.70	679818.30	2252464.70	Картометрический метод	1.00	-
1164	678986.07	2253796.82	678986.07	2253796.82	Картометрический метод	1.00	-
1165	678985.56	2253798.78	678985.56	2253798.78	Картометрический метод	1.00	-
1166	678983.61	2253798.28	678983.61	2253798.28	Картометрический метод	1.00	-
1167	678984.10	2253796.32	678984.10	2253796.32	Картометрический метод	1.00	-
1164	678986.07	2253796.82	678986.07	2253796.82	Картометрический метод	1.00	-
1168	679459.68	2253186.12	679459.68	2253186.12	Картометрический метод	1.00	-
1169	679459.07	2253188.05	679459.07	2253188.05	Картометрический метод	1.00	-
1170	679457.14	2253187.42	679457.14	2253187.42	Картометрический метод	1.00	-
1171	679457.76	2253185.50	679457.76	2253185.50	Картометрический метод	1.00	-
1168	679459.68	2253186.12	679459.68	2253186.12	Картометрический метод	1.00	-
1172	681492.72	2251845.05	681492.72	2251845.05	Картометрический метод	1.00	-
1173	681493.36	2251846.97	681493.36	2251846.97	Картометрический метод	1.00	-
1174	681491.44	2251847.61	681491.44	2251847.61	Картометрический метод	1.00	-
1175	681490.81	2251845.68	681490.81	2251845.68	Картометрический метод	1.00	-
1172	681492.72	2251845.05	681492.72	2251845.05	Картометрический метод	1.00	-
1176	679785.00	2251414.80	679785.00	2251414.80	Картометрический метод	1.00	-
1177	679785.30	2251416.80	679785.30	2251416.80	Картометрический метод	1.00	-
1178	679783.30	2251417.10	679783.30	2251417.10	Картометрический метод	1.00	-
1179	679783.00	2251415.10	679783.00	2251415.10	Картометрический метод	1.00	-
1176	679785.00	2251414.80	679785.00	2251414.80	Картометрический метод	1.00	-
1180	681522.54	2251940.00	681522.54	2251940.00	Картометрический метод	1.00	-

3. Сведения о характерных точках части (частей) границы объекта

Обозначение характерных точек части границы	Существующие координаты, м		Измененные (уточненные) координаты, м		Метод определения координат характерной точки	Средняя квадратическая погрешность положения характерной точки (Mt), м	Описание обозначения точки на местности (при наличии)
	X	Y	X	Y			
1	2	3	4	5	6	7	8
1181	681523.11	2251941.94	681523.11	2251941.94	Картометрический метод	1.00	-
1182	681521.17	2251942.51	681521.17	2251942.51	Картометрический метод	1.00	-
1183	681520.60	2251940.57	681520.60	2251940.57	Картометрический метод	1.00	-
1180	681522.54	2251940.00	681522.54	2251940.00	Картометрический метод	1.00	-
1184	680216.50	2252278.61	680216.50	2252278.61	Картометрический метод	1.00	-
1185	680216.85	2252280.60	680216.85	2252280.60	Картометрический метод	1.00	-
1186	680214.85	2252280.95	680214.85	2252280.95	Картометрический метод	1.00	-
1187	680214.51	2252278.96	680214.51	2252278.96	Картометрический метод	1.00	-
1184	680216.50	2252278.61	680216.50	2252278.61	Картометрический метод	1.00	-
1188	679717.90	2251935.70	679717.90	2251935.70	Картометрический метод	1.00	-
1189	679717.60	2251937.70	679717.60	2251937.70	Картометрический метод	1.00	-
1190	679715.60	2251937.40	679715.60	2251937.40	Картометрический метод	1.00	-
1191	679715.90	2251935.40	679715.90	2251935.40	Картометрический метод	1.00	-
1188	679717.90	2251935.70	679717.90	2251935.70	Картометрический метод	1.00	-
1192	681461.10	2252207.20	681461.10	2252207.20	Картометрический метод	1.00	-
1193	681461.63	2252209.16	681461.63	2252209.16	Картометрический метод	1.00	-
1194	681459.67	2252209.67	681459.67	2252209.67	Картометрический метод	1.00	-
1195	681459.16	2252207.71	681459.16	2252207.71	Картометрический метод	1.00	-
1192	681461.10	2252207.20	681461.10	2252207.20	Картометрический метод	1.00	-
1196	679001.08	2253738.39	679001.08	2253738.39	Картометрический метод	1.00	-
1197	679000.58	2253740.35	679000.58	2253740.35	Картометрический метод	1.00	-
1198	678998.62	2253739.84	678998.62	2253739.84	Картометрический метод	1.00	-
1199	678999.13	2253737.88	678999.13	2253737.88	Картометрический метод	1.00	-
1196	679001.08	2253738.39	679001.08	2253738.39	Картометрический метод	1.00	-
1200	681577.58	2252126.25	681577.58	2252126.25	Картометрический метод	1.00	-

3. Сведения о характерных точках части (частей) границы объекта

Обозначение характерных точек части границы	Существующие координаты, м		Измененные (уточненные) координаты, м		Метод определения координат характерной точки	Средняя квадратическая погрешность положения характерной точки (Mt), м	Описание обозначения точки на местности (при наличии)
	X	Y	X	Y			
1	2	3	4	5	6	7	8
1201	681578.15	2252128.19	681578.15	2252128.19	Картометрический метод	1.00	-
1202	681576.21	2252128.76	681576.21	2252128.76	Картометрический метод	1.00	-
1203	681575.64	2252126.82	681575.64	2252126.82	Картометрический метод	1.00	-
1200	681577.58	2252126.25	681577.58	2252126.25	Картометрический метод	1.00	-
1204	681638.19	2252159.98	681638.19	2252159.98	Картометрический метод	1.00	-
1205	681638.72	2252161.93	681638.72	2252161.93	Картометрический метод	1.00	-
1206	681636.77	2252162.46	681636.77	2252162.46	Картометрический метод	1.00	-
1207	681636.23	2252160.52	681636.23	2252160.52	Картометрический метод	1.00	-
1204	681638.19	2252159.98	681638.19	2252159.98	Картометрический метод	1.00	-
1208	680356.84	2252230.80	680356.84	2252230.80	Картометрический метод	1.00	-
1209	680357.97	2252232.48	680357.97	2252232.48	Картометрический метод	1.00	-
1210	680356.29	2252233.61	680356.29	2252233.61	Картометрический метод	1.00	-
1211	680355.17	2252231.92	680355.17	2252231.92	Картометрический метод	1.00	-
1208	680356.84	2252230.80	680356.84	2252230.80	Картометрический метод	1.00	-
1212	681374.26	2252230.11	681374.26	2252230.11	Картометрический метод	1.00	-
1213	681374.77	2252232.07	681374.77	2252232.07	Картометрический метод	1.00	-
1214	681372.82	2252232.58	681372.82	2252232.58	Картометрический метод	1.00	-
1215	681372.30	2252230.63	681372.30	2252230.63	Картометрический метод	1.00	-
1212	681374.26	2252230.11	681374.26	2252230.11	Картометрический метод	1.00	-
1216	679724.74	2251890.14	679724.74	2251890.14	Картометрический метод	1.00	-
1217	679724.46	2251892.14	679724.46	2251892.14	Картометрический метод	1.00	-
1218	679722.46	2251891.86	679722.46	2251891.86	Картометрический метод	1.00	-
1219	679722.73	2251889.86	679722.73	2251889.86	Картометрический метод	1.00	-
1216	679724.74	2251890.14	679724.74	2251890.14	Картометрический метод	1.00	-
1220	679068.44	2253591.26	679068.44	2253591.26	Картометрический метод	1.00	-

3. Сведения о характерных точках части (частей) границы объекта

Обозначение характерных точек части границы	Существующие координаты, м		Измененные (уточненные) координаты, м		Метод определения координат характерной точки	Средняя квадратическая погрешность положения характерной точки (Mt), м	Описание обозначения точки на местности (при наличии)
	X	Y	X	Y			
1	2	3	4	5	6	7	8
1221	679069.67	2253592.86	679069.67	2253592.86	Картометрический метод	1.00	-
1222	679068.07	2253594.09	679068.07	2253594.09	Картометрический метод	1.00	-
1223	679066.83	2253592.49	679066.83	2253592.49	Картометрический метод	1.00	-
1220	679068.44	2253591.26	679068.44	2253591.26	Картометрический метод	1.00	-
1224	681073.89	2252304.81	681073.89	2252304.81	Картометрический метод	1.00	-
1225	681074.36	2252306.78	681074.36	2252306.78	Картометрический метод	1.00	-
1226	681072.40	2252307.25	681072.40	2252307.25	Картометрический метод	1.00	-
1227	681071.92	2252305.29	681071.92	2252305.29	Картометрический метод	1.00	-
1224	681073.89	2252304.81	681073.89	2252304.81	Картометрический метод	1.00	-
1228	678890.20	2253684.49	678890.20	2253684.49	Картометрический метод	1.00	-
1229	678891.04	2253686.33	678891.04	2253686.33	Картометрический метод	1.00	-
1230	678889.20	2253687.16	678889.20	2253687.16	Картометрический метод	1.00	-
1231	678888.36	2253685.32	678888.36	2253685.32	Картометрический метод	1.00	-
1228	678890.20	2253684.49	678890.20	2253684.49	Картометрический метод	1.00	-
1232	679681.39	2252910.75	679681.39	2252910.75	Картометрический метод	1.00	-
1233	679681.10	2252912.76	679681.10	2252912.76	Картометрический метод	1.00	-
1234	679679.10	2252912.46	679679.10	2252912.46	Картометрический метод	1.00	-
1235	679679.39	2252910.47	679679.39	2252910.47	Картометрический метод	1.00	-
1232	679681.39	2252910.75	679681.39	2252910.75	Картометрический метод	1.00	-
1236	680158.90	2252080.00	680158.90	2252080.00	Картометрический метод	1.00	-
1237	680157.69	2252081.62	680157.69	2252081.62	Картометрический метод	1.00	-
1238	680156.07	2252080.40	680156.07	2252080.40	Картометрический метод	1.00	-
1239	680157.29	2252078.79	680157.29	2252078.79	Картометрический метод	1.00	-
1236	680158.90	2252080.00	680158.90	2252080.00	Картометрический метод	1.00	-
1240	679995.19	2251834.87	679995.19	2251834.87	Картометрический метод	1.00	-

3. Сведения о характерных точках части (частей) границы объекта

Обозначение характерных точек части границы	Существующие координаты, м		Измененные (уточненные) координаты, м		Метод определения координат характерной точки	Средняя квадратическая погрешность положения характерной точки (Mt), м	Описание обозначения точки на местности (при наличии)
	X	Y	X	Y			
1	2	3	4	5	6	7	8
1241	679995.22	2251836.89	679995.22	2251836.89	Картометрический метод	1.00	-
1242	679993.20	2251836.94	679993.20	2251836.94	Картометрический метод	1.00	-
1243	679993.17	2251834.92	679993.17	2251834.92	Картометрический метод	1.00	-
1240	679995.19	2251834.87	679995.19	2251834.87	Картометрический метод	1.00	-
1244	679444.70	2253232.73	679444.70	2253232.73	Картометрический метод	1.00	-
1245	679444.08	2253234.65	679444.08	2253234.65	Картометрический метод	1.00	-
1246	679442.16	2253234.04	679442.16	2253234.04	Картометрический метод	1.00	-
1247	679442.77	2253232.11	679442.77	2253232.11	Картометрический метод	1.00	-
1244	679444.70	2253232.73	679444.70	2253232.73	Картометрический метод	1.00	-
1248	681536.29	2251986.57	681536.29	2251986.57	Картометрический метод	1.00	-
1249	681536.86	2251988.52	681536.86	2251988.52	Картометрический метод	1.00	-
1250	681534.93	2251989.08	681534.93	2251989.08	Картометрический метод	1.00	-
1251	681534.36	2251987.13	681534.36	2251987.13	Картометрический метод	1.00	-
1248	681536.29	2251986.57	681536.29	2251986.57	Картометрический метод	1.00	-
1252	680753.87	2252398.87	680753.87	2252398.87	Картометрический метод	1.00	-
1253	680754.45	2252400.81	680754.45	2252400.81	Картометрический метод	1.00	-
1254	680752.53	2252401.39	680752.53	2252401.39	Картометрический метод	1.00	-
1255	680751.94	2252399.44	680751.94	2252399.44	Картометрический метод	1.00	-
1252	680753.87	2252398.87	680753.87	2252398.87	Картометрический метод	1.00	-
1256	679730.78	2251847.07	679730.78	2251847.07	Картометрический метод	1.00	-
1257	679730.49	2251849.07	679730.49	2251849.07	Картометрический метод	1.00	-
1258	679728.50	2251848.78	679728.50	2251848.78	Картометрический метод	1.00	-
1259	679728.77	2251846.78	679728.77	2251846.78	Картометрический метод	1.00	-
1256	679730.78	2251847.07	679730.78	2251847.07	Картометрический метод	1.00	-
1260	681244.72	2252263.40	681244.72	2252263.40	Картометрический метод	1.00	-

3. Сведения о характерных точках части (частей) границы объекта

Обозначение характерных точек части границы	Существующие координаты, м		Измененные (уточненные) координаты, м		Метод определения координат характерной точки	Средняя квадратическая погрешность положения характерной точки (Mt), м	Описание обозначения точки на местности (при наличии)
	X	Y	X	Y			
1	2	3	4	5	6	7	8
1261	681245.20	2252265.36	681245.20	2252265.36	Картометрический метод	1.00	-
1262	681243.24	2252265.84	681243.24	2252265.84	Картометрический метод	1.00	-
1263	681242.76	2252263.87	681242.76	2252263.87	Картометрический метод	1.00	-
1260	681244.72	2252263.40	681244.72	2252263.40	Картометрический метод	1.00	-
1264	680892.49	2252357.00	680892.49	2252357.00	Картометрический метод	1.00	-
1265	680893.07	2252358.94	680893.07	2252358.94	Картометрический метод	1.00	-
1266	680891.14	2252359.52	680891.14	2252359.52	Картометрический метод	1.00	-
1267	680890.56	2252357.58	680890.56	2252357.58	Картометрический метод	1.00	-
1264	680892.49	2252357.00	680892.49	2252357.00	Картометрический метод	1.00	-
1268	681330.83	2252241.57	681330.83	2252241.57	Картометрический метод	1.00	-
1269	681331.35	2252243.52	681331.35	2252243.52	Картометрический метод	1.00	-
1270	681329.39	2252244.04	681329.39	2252244.04	Картометрический метод	1.00	-
1271	681328.88	2252242.09	681328.88	2252242.09	Картометрический метод	1.00	-
1268	681330.83	2252241.57	681330.83	2252241.57	Картометрический метод	1.00	-
1272	679016.11	2253679.95	679016.11	2253679.95	Картометрический метод	1.00	-
1273	679015.60	2253681.91	679015.60	2253681.91	Картометрический метод	1.00	-
1274	679013.65	2253681.40	679013.65	2253681.40	Картометрический метод	1.00	-
1275	679014.15	2253679.45	679014.15	2253679.45	Картометрический метод	1.00	-
1272	679016.11	2253679.95	679016.11	2253679.95	Картометрический метод	1.00	-
1276	680700.97	2251484.49	680700.97	2251484.49	Картометрический метод	1.00	-
1277	680701.78	2251486.35	680701.78	2251486.35	Картометрический метод	1.00	-
1278	680699.94	2251487.15	680699.94	2251487.15	Картометрический метод	1.00	-
1279	680699.12	2251485.30	680699.12	2251485.30	Картометрический метод	1.00	-
1276	680700.97	2251484.49	680700.97	2251484.49	Картометрический метод	1.00	-
1280	679534.58	2252953.03	679534.58	2252953.03	Картометрический метод	1.00	-

3. Сведения о характерных точках части (частей) границы объекта

Обозначение характерных точек части границы	Существующие координаты, м		Измененные (уточненные) координаты, м		Метод определения координат характерной точки	Средняя квадратическая погрешность положения характерной точки (Mt), м	Описание обозначения точки на местности (при наличии)
	X	Y	X	Y			
1	2	3	4	5	6	7	8
1281	679533.96	2252954.95	679533.96	2252954.95	Картометрический метод	1.00	-
1282	679532.04	2252954.33	679532.04	2252954.33	Картометрический метод	1.00	-
1283	679532.65	2252952.41	679532.65	2252952.41	Картометрический метод	1.00	-
1280	679534.58	2252953.03	679534.58	2252953.03	Картометрический метод	1.00	-
1284	681547.96	2252184.28	681547.96	2252184.28	Картометрический метод	1.00	-
1285	681548.47	2252186.24	681548.47	2252186.24	Картометрический метод	1.00	-
1286	681546.52	2252186.75	681546.52	2252186.75	Картометрический метод	1.00	-
1287	681546.00	2252184.81	681546.00	2252184.81	Картометрический метод	1.00	-
1284	681547.96	2252184.28	681547.96	2252184.28	Картометрический метод	1.00	-
1288	678956.02	2253913.70	678956.02	2253913.70	Картометрический метод	1.00	-
1289	678955.52	2253915.65	678955.52	2253915.65	Картометрический метод	1.00	-
1290	678953.56	2253915.14	678953.56	2253915.14	Картометрический метод	1.00	-
1291	678954.06	2253913.19	678954.06	2253913.19	Картометрический метод	1.00	-
1288	678956.02	2253913.70	678956.02	2253913.70	Картометрический метод	1.00	-
1292	679474.66	2253139.50	679474.66	2253139.50	Картометрический метод	1.00	-
1293	679474.04	2253141.42	679474.04	2253141.42	Картометрический метод	1.00	-
1294	679472.12	2253140.80	679472.12	2253140.80	Картометрический метод	1.00	-
1295	679472.73	2253138.88	679472.73	2253138.88	Картометрический метод	1.00	-
1292	679474.66	2253139.50	679474.66	2253139.50	Картометрический метод	1.00	-
1296	681563.82	2252079.68	681563.82	2252079.68	Картометрический метод	1.00	-
1297	681564.40	2252081.62	681564.40	2252081.62	Картометрический метод	1.00	-
1298	681562.46	2252082.19	681562.46	2252082.19	Картометрический метод	1.00	-
1299	681561.89	2252080.26	681561.89	2252080.26	Картометрический метод	1.00	-
1296	681563.82	2252079.68	681563.82	2252079.68	Картометрический метод	1.00	-
1300	678971.04	2253855.25	678971.04	2253855.25	Картометрический метод	1.00	-

3. Сведения о характерных точках части (частей) границы объекта

Обозначение характерных точек части границы	Существующие координаты, м		Измененные (уточненные) координаты, м		Метод определения координат характерной точки	Средняя квадратическая погрешность положения характерной точки (Mt), м	Описание обозначения точки на местности (при наличии)
	X	Y	X	Y			
1	2	3	4	5	6	7	8
1301	678970.53	2253857.22	678970.53	2253857.22	Картометрический метод	1.00	-
1302	678968.58	2253856.71	678968.58	2253856.71	Картометрический метод	1.00	-
1303	678969.09	2253854.76	678969.09	2253854.76	Картометрический метод	1.00	-
1300	678971.04	2253855.25	678971.04	2253855.25	Картометрический метод	1.00	-
1304	680105.73	2251748.16	680105.73	2251748.16	Картометрический метод	1.00	-
1305	680106.55	2251750.00	680106.55	2251750.00	Картометрический метод	1.00	-
1306	680104.70	2251750.82	680104.70	2251750.82	Картометрический метод	1.00	-
1307	680103.88	2251748.98	680103.88	2251748.98	Картометрический метод	1.00	-
1304	680105.73	2251748.16	680105.73	2251748.16	Картометрический метод	1.00	-
1308	681061.71	2252351.67	681061.71	2252351.67	Картометрический метод	1.00	-
1309	681063.02	2252353.22	681063.02	2252353.22	Картометрический метод	1.00	-
1310	681061.48	2252354.51	681061.48	2252354.51	Картометрический метод	1.00	-
1311	681060.17	2252352.97	681060.17	2252352.97	Картометрический метод	1.00	-
1308	681061.71	2252351.67	681061.71	2252351.67	Картометрический метод	1.00	-
1312	679746.43	2252920.28	679746.43	2252920.28	Картометрический метод	1.00	-
1313	679746.14	2252922.29	679746.14	2252922.29	Картометрический метод	1.00	-
1314	679744.14	2252921.99	679744.14	2252921.99	Картометрический метод	1.00	-
1315	679744.44	2252920.00	679744.44	2252920.00	Картометрический метод	1.00	-
1312	679746.43	2252920.28	679746.43	2252920.28	Картометрический метод	1.00	-
1316	679549.55	2252906.40	679549.55	2252906.40	Картометрический метод	1.00	-
1317	679548.93	2252908.33	679548.93	2252908.33	Картометрический метод	1.00	-
1318	679547.01	2252907.71	679547.01	2252907.71	Картометрический метод	1.00	-
1319	679547.63	2252905.79	679547.63	2252905.79	Картометрический метод	1.00	-
1316	679549.55	2252906.40	679549.55	2252906.40	Картометрический метод	1.00	-
1320	679519.59	2252999.64	679519.59	2252999.64	Картометрический метод	1.00	-

3. Сведения о характерных точках части (частей) границы объекта

Обозначение характерных точек части границы	Существующие координаты, м		Измененные (уточненные) координаты, м		Метод определения координат характерной точки	Средняя квадратическая погрешность положения характерной точки (Mt), м	Описание обозначения точки на местности (при наличии)
	X	Y	X	Y			
1	2	3	4	5	6	7	8
1321	679518.97	2253001.56	679518.97	2253001.56	Картометрический метод	1.00	-
1322	679517.05	2253000.95	679517.05	2253000.95	Картометрический метод	1.00	-
1323	679517.67	2252999.02	679517.67	2252999.02	Картометрический метод	1.00	-
1320	679519.59	2252999.64	679519.59	2252999.64	Картометрический метод	1.00	-
1324	679106.80	2253561.70	679106.80	2253561.70	Картометрический метод	1.00	-
1325	679108.03	2253563.30	679108.03	2253563.30	Картометрический метод	1.00	-
1326	679106.43	2253564.53	679106.43	2253564.53	Картометрический метод	1.00	-
1327	679105.20	2253562.93	679105.20	2253562.93	Картометрический метод	1.00	-
1324	679106.80	2253561.70	679106.80	2253561.70	Картометрический метод	1.00	-
1328	679834.54	2251578.26	679834.54	2251578.26	Картометрический метод	1.00	-
1329	679835.70	2251579.91	679835.70	2251579.91	Картометрический метод	1.00	-
1330	679834.04	2251581.07	679834.04	2251581.07	Картометрический метод	1.00	-
1331	679832.89	2251579.41	679832.89	2251579.41	Картометрический метод	1.00	-
1328	679834.54	2251578.26	679834.54	2251578.26	Картометрический метод	1.00	-
1332	679260.23	2253443.45	679260.23	2253443.45	Картометрический метод	1.00	-
1333	679261.46	2253445.05	679261.46	2253445.05	Картометрический метод	1.00	-
1334	679259.86	2253446.28	679259.86	2253446.28	Картометрический метод	1.00	-
1335	679258.63	2253444.68	679258.63	2253444.68	Картометрический метод	1.00	-
1332	679260.23	2253443.45	679260.23	2253443.45	Картометрический метод	1.00	-
1336	680049.09	2251950.42	680049.09	2251950.42	Картометрический метод	1.00	-
1337	680050.15	2251952.14	680050.15	2251952.14	Картометрический метод	1.00	-
1338	680048.43	2251953.19	680048.43	2251953.19	Картометрический метод	1.00	-
1339	680047.37	2251951.47	680047.37	2251951.47	Картометрический метод	1.00	-
1336	680049.09	2251950.42	680049.09	2251950.42	Картометрический метод	1.00	-
1340	679336.94	2253384.33	679336.94	2253384.33	Картометрический метод	1.00	-

3. Сведения о характерных точках части (частей) границы объекта

Обозначение характерных точек части границы	Существующие координаты, м		Измененные (уточненные) координаты, м		Метод определения координат характерной точки	Средняя квадратическая погрешность положения характерной точки (Mt), м	Описание обозначения точки на местности (при наличии)
	X	Y	X	Y			
1	2	3	4	5	6	7	8
1341	679338.17	2253385.93	679338.17	2253385.93	Картометрический метод	1.00	-
1342	679336.57	2253387.16	679336.57	2253387.16	Картометрический метод	1.00	-
1343	679335.34	2253385.56	679335.34	2253385.56	Картометрический метод	1.00	-
1340	679336.94	2253384.33	679336.94	2253384.33	Картометрический метод	1.00	-
1344	679898.29	2251669.61	679898.29	2251669.61	Картометрический метод	1.00	-
1345	679899.44	2251671.26	679899.44	2251671.26	Картометрический метод	1.00	-
1346	679897.79	2251672.42	679897.79	2251672.42	Картометрический метод	1.00	-
1347	679896.63	2251670.76	679896.63	2251670.76	Картометрический метод	1.00	-
1344	679898.29	2251669.61	679898.29	2251669.61	Картометрический метод	1.00	-
1348	679375.30	2253354.77	679375.30	2253354.77	Картометрический метод	1.00	-
1349	679376.53	2253356.36	679376.53	2253356.36	Картометрический метод	1.00	-
1350	679374.93	2253357.60	679374.93	2253357.60	Картометрический метод	1.00	-
1351	679373.70	2253356.00	679373.70	2253356.00	Картометрический метод	1.00	-
1348	679375.30	2253354.77	679375.30	2253354.77	Картометрический метод	1.00	-
1352	679298.58	2253413.89	679298.58	2253413.89	Картометрический метод	1.00	-
1353	679299.81	2253415.49	679299.81	2253415.49	Картометрический метод	1.00	-
1354	679298.22	2253416.72	679298.22	2253416.72	Картометрический метод	1.00	-
1355	679296.98	2253415.12	679296.98	2253415.12	Картометрический метод	1.00	-
1352	679298.58	2253413.89	679298.58	2253413.89	Картометрический метод	1.00	-
1356	679962.03	2251760.96	679962.03	2251760.96	Картометрический метод	1.00	-
1357	679963.18	2251762.62	679963.18	2251762.62	Картометрический метод	1.00	-
1358	679961.53	2251763.77	679961.53	2251763.77	Картометрический метод	1.00	-
1359	679960.37	2251762.12	679960.37	2251762.12	Картометрический метод	1.00	-
1356	679962.03	2251760.96	679962.03	2251760.96	Картометрический метод	1.00	-
1360	680242.27	2252142.75	680242.27	2252142.75	Картометрический метод	1.00	-

3. Сведения о характерных точках части (частей) границы объекта

Обозначение характерных точек части границы	Существующие координаты, м		Измененные (уточненные) координаты, м		Метод определения координат характерной точки	Средняя квадратическая погрешность положения характерной точки (Mt), м	Описание обозначения точки на местности (при наличии)
	X	Y	X	Y			
1	2	3	4	5	6	7	8
1361	680241.05	2252144.35	680241.05	2252144.35	Картометрический метод	1.00	-
1362	680239.44	2252143.16	680239.44	2252143.16	Картометрический метод	1.00	-
1363	680240.65	2252141.53	680240.65	2252141.53	Картометрический метод	1.00	-
1364	680242.27	2252142.75	680242.27	2252142.75	Картометрический метод	1.00	-
1360	680242.27	2252142.75	680242.27	2252142.75	Картометрический метод	1.00	-
1365	681460.72	2251748.32	681460.72	2251748.32	Картометрический метод	1.00	-
1366	681461.35	2251750.23	681461.35	2251750.23	Картометрический метод	1.00	-
1367	681459.44	2251750.87	681459.44	2251750.87	Картометрический метод	1.00	-
1368	681458.80	2251748.95	681458.80	2251748.95	Картометрический метод	1.00	-
1365	681460.72	2251748.32	681460.72	2251748.32	Картометрический метод	1.00	-
1369	679489.64	2253092.88	679489.64	2253092.88	Картометрический метод	1.00	-
1370	679489.02	2253094.80	679489.02	2253094.80	Картометрический метод	1.00	-
1371	679487.10	2253094.18	679487.10	2253094.18	Картометрический метод	1.00	-
1372	679487.72	2253092.26	679487.72	2253092.26	Картометрический метод	1.00	-
1369	679489.64	2253092.88	679489.64	2253092.88	Картометрический метод	1.00	-
1373	681550.06	2252033.13	681550.06	2252033.13	Картометрический метод	1.00	-
1374	681550.63	2252035.06	681550.63	2252035.06	Картометрический метод	1.00	-
1375	681548.69	2252035.63	681548.69	2252035.63	Картометрический метод	1.00	-
1376	681548.12	2252033.70	681548.12	2252033.70	Картометрический метод	1.00	-
1373	681550.06	2252033.13	681550.06	2252033.13	Картометрический метод	1.00	-
1377	680938.69	2252343.04	680938.69	2252343.04	Картометрический метод	1.00	-
1378	680939.28	2252344.97	680939.28	2252344.97	Картометрический метод	1.00	-
1379	680937.35	2252345.56	680937.35	2252345.56	Картометрический метод	1.00	-
1380	680936.77	2252343.62	680936.77	2252343.62	Картометрический метод	1.00	-
1377	680938.69	2252343.04	680938.69	2252343.04	Картометрический метод	1.00	-

3. Сведения о характерных точках части (частей) границы объекта

Обозначение характерных точек части границы	Существующие координаты, м		Измененные (уточненные) координаты, м		Метод определения координат характерной точки	Средняя квадратическая погрешность положения характерной точки (Mt), м	Описание обозначения точки на местности (при наличии)
	X	Y	X	Y			
1	2	3	4	5	6	7	8
1381	681504.53	2252195.75	681504.53	2252195.75	Картометрический метод	1.00	-
1382	681505.05	2252197.69	681505.05	2252197.69	Картометрический метод	1.00	-
1383	681503.09	2252198.21	681503.09	2252198.21	Картометрический метод	1.00	-
1384	681502.58	2252196.26	681502.58	2252196.26	Картометрический метод	1.00	-
1381	681504.53	2252195.75	681504.53	2252195.75	Картометрический метод	1.00	-
1385	680059.94	2251768.44	680059.94	2251768.44	Картометрический метод	1.00	-
1386	680060.75	2251770.29	680060.75	2251770.29	Картометрический метод	1.00	-
1387	680058.91	2251771.11	680058.91	2251771.11	Картометрический метод	1.00	-
1388	680058.10	2251769.26	680058.10	2251769.26	Картометрический метод	1.00	-
1385	680059.94	2251768.44	680059.94	2251768.44	Картометрический метод	1.00	-
1389	680235.15	2252184.83	680235.15	2252184.83	Картометрический метод	1.00	-
1390	680236.28	2252186.51	680236.28	2252186.51	Картометрический метод	1.00	-
1391	680234.61	2252187.63	680234.61	2252187.63	Картометрический метод	1.00	-
1392	680233.48	2252185.96	680233.48	2252185.96	Картометрический метод	1.00	-
1389	680235.15	2252184.83	680235.15	2252184.83	Картометрический метод	1.00	-
1393	680076.10	2251994.44	680076.10	2251994.44	Картометрический метод	1.00	-
1394	680077.16	2251996.16	680077.16	2251996.16	Картометрический метод	1.00	-
1395	680075.44	2251997.21	680075.44	2251997.21	Картометрический метод	1.00	-
1396	680074.38	2251995.50	680074.38	2251995.50	Картометрический метод	1.00	-
1393	680076.10	2251994.44	680076.10	2251994.44	Картометрический метод	1.00	-
1397	681417.68	2252218.65	681417.68	2252218.65	Картометрический метод	1.00	-
1398	681418.19	2252220.61	681418.19	2252220.61	Картометрический метод	1.00	-
1399	681416.25	2252221.12	681416.25	2252221.12	Картометрический метод	1.00	-
1400	681415.73	2252219.17	681415.73	2252219.17	Картометрический метод	1.00	-
1397	681417.68	2252218.65	681417.68	2252218.65	Картометрический метод	1.00	-

3. Сведения о характерных точках части (частей) границы объекта

Обозначение характерных точек части границы	Существующие координаты, м		Измененные (уточненные) координаты, м		Метод определения координат характерной точки	Средняя квадратическая погрешность положения характерной точки (Mt), м	Описание обозначения точки на местности (при наличии)
	X	Y	X	Y			
1	2	3	4	5	6	7	8
1401	680186.69	2252100.91	680186.69	2252100.91	Картометрический метод	1.00	-
1402	680185.47	2252102.53	680185.47	2252102.53	Картометрический метод	1.00	-
1403	680183.87	2252101.31	680183.87	2252101.31	Картометрический метод	1.00	-
1404	680185.08	2252099.70	680185.08	2252099.70	Картометрический метод	1.00	-
1401	680186.69	2252100.91	680186.69	2252100.91	Картометрический метод	1.00	-
1405	681116.60	2252294.46	681116.60	2252294.46	Картометрический метод	1.00	-
1406	681117.07	2252296.42	681117.07	2252296.42	Картометрический метод	1.00	-
1407	681115.11	2252296.89	681115.11	2252296.89	Картометрический метод	1.00	-
1408	681114.63	2252294.94	681114.63	2252294.94	Картометрический метод	1.00	-
1405	681116.60	2252294.46	681116.60	2252294.46	Картометрический метод	1.00	-
1409	680984.90	2252329.08	680984.90	2252329.08	Картометрический метод	1.00	-
1410	680985.48	2252331.02	680985.48	2252331.02	Картометрический метод	1.00	-
1411	680983.56	2252331.60	680983.56	2252331.60	Картометрический метод	1.00	-
1412	680982.97	2252329.67	680982.97	2252329.67	Картометрический метод	1.00	-
1409	680984.90	2252329.08	680984.90	2252329.08	Картометрический метод	1.00	-
1413	681202.02	2252273.76	681202.02	2252273.76	Картометрический метод	1.00	-
1414	681202.49	2252275.71	681202.49	2252275.71	Картометрический метод	1.00	-
1415	681200.53	2252276.19	681200.53	2252276.19	Картометрический метод	1.00	-
1416	681200.05	2252274.23	681200.05	2252274.23	Картометрический метод	1.00	-
1413	681202.02	2252273.76	681202.02	2252273.76	Картометрический метод	1.00	-
1417	680800.07	2252384.92	680800.07	2252384.92	Картометрический метод	1.00	-
1418	680800.66	2252386.84	680800.66	2252386.84	Картометрический метод	1.00	-
1419	680798.73	2252387.44	680798.73	2252387.44	Картометрический метод	1.00	-
1420	680798.15	2252385.50	680798.15	2252385.50	Картометрический метод	1.00	-
1417	680800.07	2252384.92	680800.07	2252384.92	Картометрический метод	1.00	-

3. Сведения о характерных точках части (частей) границы объекта

Обозначение характерных точек части границы	Существующие координаты, м		Измененные (уточненные) координаты, м		Метод определения координат характерной точки	Средняя квадратическая погрешность положения характерной точки (Mt), м	Описание обозначения точки на местности (при наличии)
	X	Y	X	Y			
1	2	3	4	5	6	7	8
1421	678650.03	2253791.34	678650.03	2253791.34	Картометрический метод	1.00	-
1422	678650.84	2253793.18	678650.84	2253793.18	Картометрический метод	1.00	-
1423	678648.99	2253793.99	678648.99	2253793.99	Картометрический метод	1.00	-
1424	678648.18	2253792.15	678648.18	2253792.15	Картометрический метод	1.00	-
1421	678650.03	2253791.34	678650.03	2253791.34	Картометрический метод	1.00	-
1425	678601.12	2253812.82	678601.12	2253812.82	Картометрический метод	1.00	-
1426	678601.93	2253814.66	678601.93	2253814.66	Картометрический метод	1.00	-
1427	678600.08	2253815.47	678600.08	2253815.47	Картометрический метод	1.00	-
1428	678599.27	2253813.63	678599.27	2253813.63	Картометрический метод	1.00	-
1425	678601.12	2253812.82	678601.12	2253812.82	Картометрический метод	1.00	-
1429	680846.28	2252370.95	680846.28	2252370.95	Картометрический метод	1.00	-
1430	680846.86	2252372.89	680846.86	2252372.89	Картометрический метод	1.00	-
1431	680844.94	2252373.47	680844.94	2252373.47	Картометрический метод	1.00	-
1432	680844.35	2252371.55	680844.35	2252371.55	Картометрический метод	1.00	-
1429	680846.28	2252370.95	680846.28	2252370.95	Картометрический метод	1.00	-
1433	680232.72	2252573.14	680232.72	2252573.14	Картометрический метод	1.00	-
1434	680231.99	2252575.01	680231.99	2252575.01	Картометрический метод	1.00	-
1435	680230.11	2252574.28	680230.11	2252574.28	Картометрический метод	1.00	-
1436	680230.85	2252572.40	680230.85	2252572.40	Картометрический метод	1.00	-
1433	680232.72	2252573.14	680232.72	2252573.14	Картометрический метод	1.00	-
1437	679930.20	2251715.30	679930.20	2251715.30	Картометрический метод	1.00	-
1438	679931.30	2251716.90	679931.30	2251716.90	Картометрический метод	1.00	-
1439	679929.70	2251718.10	679929.70	2251718.10	Картометрический метод	1.00	-
1440	679928.50	2251716.40	679928.50	2251716.40	Картометрический метод	1.00	-
1437	679930.20	2251715.30	679930.20	2251715.30	Картометрический метод	1.00	-

3. Сведения о характерных точках части (частей) границы объекта

Обозначение характерных точек части границы	Существующие координаты, м		Измененные (уточненные) координаты, м		Метод определения координат характерной точки	Средняя квадратическая погрешность положения характерной точки (Mt), м	Описание обозначения точки на местности (при наличии)
	X	Y	X	Y			
1	2	3	4	5	6	7	8
1441	679866.40	2251623.90	679866.40	2251623.90	Картометрический метод	1.00	-
1442	679867.60	2251625.60	679867.60	2251625.60	Картометрический метод	1.00	-
1443	679865.90	2251626.70	679865.90	2251626.70	Картометрический метод	1.00	-
1444	679864.80	2251625.10	679864.80	2251625.10	Картометрический метод	1.00	-
1441	679866.40	2251623.90	679866.40	2251623.90	Картометрический метод	1.00	-
1445	680140.60	2252629.80	680140.60	2252629.80	Картометрический метод	1.00	-
1446	680140.40	2252631.80	680140.40	2252631.80	Картометрический метод	1.00	-
1447	680138.40	2252631.60	680138.40	2252631.60	Картометрический метод	1.00	-
1448	680138.60	2252629.60	680138.60	2252629.60	Картометрический метод	1.00	-
1445	680140.60	2252629.80	680140.60	2252629.80	Картометрический метод	1.00	-
1449	680072.40	2252622.20	680072.40	2252622.20	Картометрический метод	1.00	-
1450	680072.20	2252624.20	680072.20	2252624.20	Картометрический метод	1.00	-
1451	680070.20	2252624.00	680070.20	2252624.00	Картометрический метод	1.00	-
1452	680070.40	2252622.00	680070.40	2252622.00	Картометрический метод	1.00	-
1449	680072.40	2252622.20	680072.40	2252622.20	Картометрический метод	1.00	-
1453	680214.48	2252121.84	680214.48	2252121.84	Картометрический метод	1.00	-
1454	680213.27	2252123.44	680213.27	2252123.44	Картометрический метод	1.00	-
1455	680211.68	2252122.19	680211.68	2252122.19	Картометрический метод	1.00	-
1456	680212.87	2252120.61	680212.87	2252120.61	Картометрический метод	1.00	-
1457	680214.48	2252121.83	680214.48	2252121.83	Картометрический метод	1.00	-
1453	680214.48	2252121.84	680214.48	2252121.84	Картометрический метод	1.00	-
1458	680197.30	2251707.59	680197.30	2251707.59	Картометрический метод	1.00	-
1459	680198.10	2251709.40	680198.10	2251709.40	Картометрический метод	1.00	-
1460	680196.30	2251710.30	680196.30	2251710.30	Картометрический метод	1.00	-
1461	680195.50	2251708.40	680195.50	2251708.40	Картометрический метод	1.00	-

3. Сведения о характерных точках части (частей) границы объекта

Обозначение характерных точек части границы	Существующие координаты, м		Измененные (уточненные) координаты, м		Метод определения координат характерной точки	Средняя квадратическая погрешность положения характерной точки (Mt), м	Описание обозначения точки на местности (при наличии)
	X	Y	X	Y			
1	2	3	4	5	6	7	8
1458	680197.30	2251707.59	680197.30	2251707.59	Картометрический метод	1.00	-
1462	678454.40	2253877.30	678454.40	2253877.30	Картометрический метод	1.00	-
1463	678455.20	2253879.10	678455.20	2253879.10	Картометрический метод	1.00	-
1464	678453.40	2253879.90	678453.40	2253879.90	Картометрический метод	1.00	-
1465	678452.50	2253878.10	678452.50	2253878.10	Картометрический метод	1.00	-
1462	678454.40	2253877.30	678454.40	2253877.30	Картометрический метод	1.00	-
1466	679718.40	2252104.30	679718.40	2252104.30	Картометрический метод	1.00	-
1467	679718.50	2252106.30	679718.50	2252106.30	Картометрический метод	1.00	-
1468	679716.50	2252106.40	679716.50	2252106.40	Картометрический метод	1.00	-
1469	679716.40	2252104.40	679716.40	2252104.40	Картометрический метод	1.00	-
1466	679718.40	2252104.30	679718.40	2252104.30	Картометрический метод	1.00	-
1470	678552.20	2253834.30	678552.20	2253834.30	Картометрический метод	1.00	-
1471	678553.00	2253836.10	678553.00	2253836.10	Картометрический метод	1.00	-
1472	678551.20	2253837.00	678551.20	2253837.00	Картометрический метод	1.00	-
1473	678550.40	2253835.10	678550.40	2253835.10	Картометрический метод	1.00	-
1470	678552.20	2253834.30	678552.20	2253834.30	Картометрический метод	1.00	-
1474	680655.20	2251504.80	680655.20	2251504.80	Картометрический метод	1.00	-
1475	680656.00	2251506.60	680656.00	2251506.60	Картометрический метод	1.00	-
1476	680654.20	2251507.40	680654.20	2251507.40	Картометрический метод	1.00	-
1477	680653.30	2251505.60	680653.30	2251505.60	Картометрический метод	1.00	-
1474	680655.20	2251504.80	680655.20	2251504.80	Картометрический метод	1.00	-
1478	679715.10	2252040.70	679715.10	2252040.70	Картометрический метод	1.00	-
1479	679715.20	2252042.70	679715.20	2252042.70	Картометрический метод	1.00	-
1480	679713.20	2252042.80	679713.20	2252042.80	Картометрический метод	1.00	-
1481	679713.10	2252040.80	679713.10	2252040.80	Картометрический метод	1.00	-

3. Сведения о характерных точках части (частей) границы объекта

Обозначение характерных точек части границы	Существующие координаты, м		Измененные (уточненные) координаты, м		Метод определения координат характерной точки	Средняя квадратическая погрешность положения характерной точки (Mt), м	Описание обозначения точки на местности (при наличии)
	X	Y	X	Y			
1	2	3	4	5	6	7	8
1478	679715.10	2252040.70	679715.10	2252040.70	Картометрический метод	1.00	-
1482	679724.90	2252231.50	679724.90	2252231.50	Картометрический метод	1.00	-
1483	679725.00	2252233.50	679725.00	2252233.50	Картометрический метод	1.00	-
1484	679723.00	2252233.60	679723.00	2252233.60	Картометрический метод	1.00	-
1485	679722.90	2252231.60	679722.90	2252231.60	Картометрический метод	1.00	-
1482	679724.90	2252231.50	679724.90	2252231.50	Картометрический метод	1.00	-
1486	679728.20	2252295.10	679728.20	2252295.10	Картометрический метод	1.00	-
1487	679728.30	2252297.10	679728.30	2252297.10	Картометрический метод	1.00	-
1488	679726.30	2252297.20	679726.30	2252297.20	Картометрический метод	1.00	-
1489	679726.20	2252295.20	679726.20	2252295.20	Картометрический метод	1.00	-
1486	679728.20	2252295.10	679728.20	2252295.10	Картометрический метод	1.00	-
1490	679775.10	2251351.00	679775.10	2251351.00	Картометрический метод	1.00	-
1491	679775.50	2251353.00	679775.50	2251353.00	Картометрический метод	1.00	-
1492	679773.50	2251353.30	679773.50	2251353.30	Картометрический метод	1.00	-
1493	679773.20	2251351.30	679773.20	2251351.30	Картометрический метод	1.00	-
1490	679775.10	2251351.00	679775.10	2251351.00	Картометрический метод	1.00	-
1494	679839.10	2252249.20	679839.10	2252249.20	Картометрический метод	1.00	-
1495	679837.70	2252250.60	679837.70	2252250.60	Картометрический метод	1.00	-
1496	679836.30	2252249.20	679836.30	2252249.20	Картометрический метод	1.00	-
1497	679837.70	2252247.80	679837.70	2252247.80	Картометрический метод	1.00	-
1494	679839.10	2252249.20	679839.10	2252249.20	Картометрический метод	1.00	-
1498	678503.30	2253855.80	678503.30	2253855.80	Картометрический метод	1.00	-
1499	678504.10	2253857.60	678504.10	2253857.60	Картометрический метод	1.00	-
1500	678502.30	2253858.40	678502.30	2253858.40	Картометрический метод	1.00	-
1501	678501.50	2253856.60	678501.50	2253856.60	Картометрический метод	1.00	-

3. Сведения о характерных точках части (частей) границы объекта

Обозначение характерных точек части границы	Существующие координаты, м		Измененные (уточненные) координаты, м		Метод определения координат характерной точки	Средняя квадратическая погрешность положения характерной точки (Mt), м	Описание обозначения точки на местности (при наличии)
	X	Y	X	Y			
1	2	3	4	5	6	7	8
1498	678503.30	2253855.80	678503.30	2253855.80	Картометрический метод	1.00	-
1502	679815.60	2251915.90	679815.60	2251915.90	Картометрический метод	1.00	-
1503	679816.10	2251916.70	679816.10	2251916.70	Картометрический метод	1.00	-
1504	679815.20	2251917.20	679815.20	2251917.20	Картометрический метод	1.00	-
1505	679814.80	2251916.40	679814.80	2251916.40	Картометрический метод	1.00	-
1502	679815.60	2251915.90	679815.60	2251915.90	Картометрический метод	1.00	-
1506	679820.30	2251913.60	679820.30	2251913.60	Картометрический метод	1.00	-
1507	679820.70	2251914.40	679820.70	2251914.40	Картометрический метод	1.00	-
1508	679819.80	2251914.80	679819.80	2251914.80	Картометрический метод	1.00	-
1509	679819.40	2251914.00	679819.40	2251914.00	Картометрический метод	1.00	-
1506	679820.30	2251913.60	679820.30	2251913.60	Картометрический метод	1.00	-

ОПИСАНИЕ МЕСТОПОЛОЖЕНИЯ ГРАНИЦ
с.Пыскор

(наименование объекта)

План границ объекта

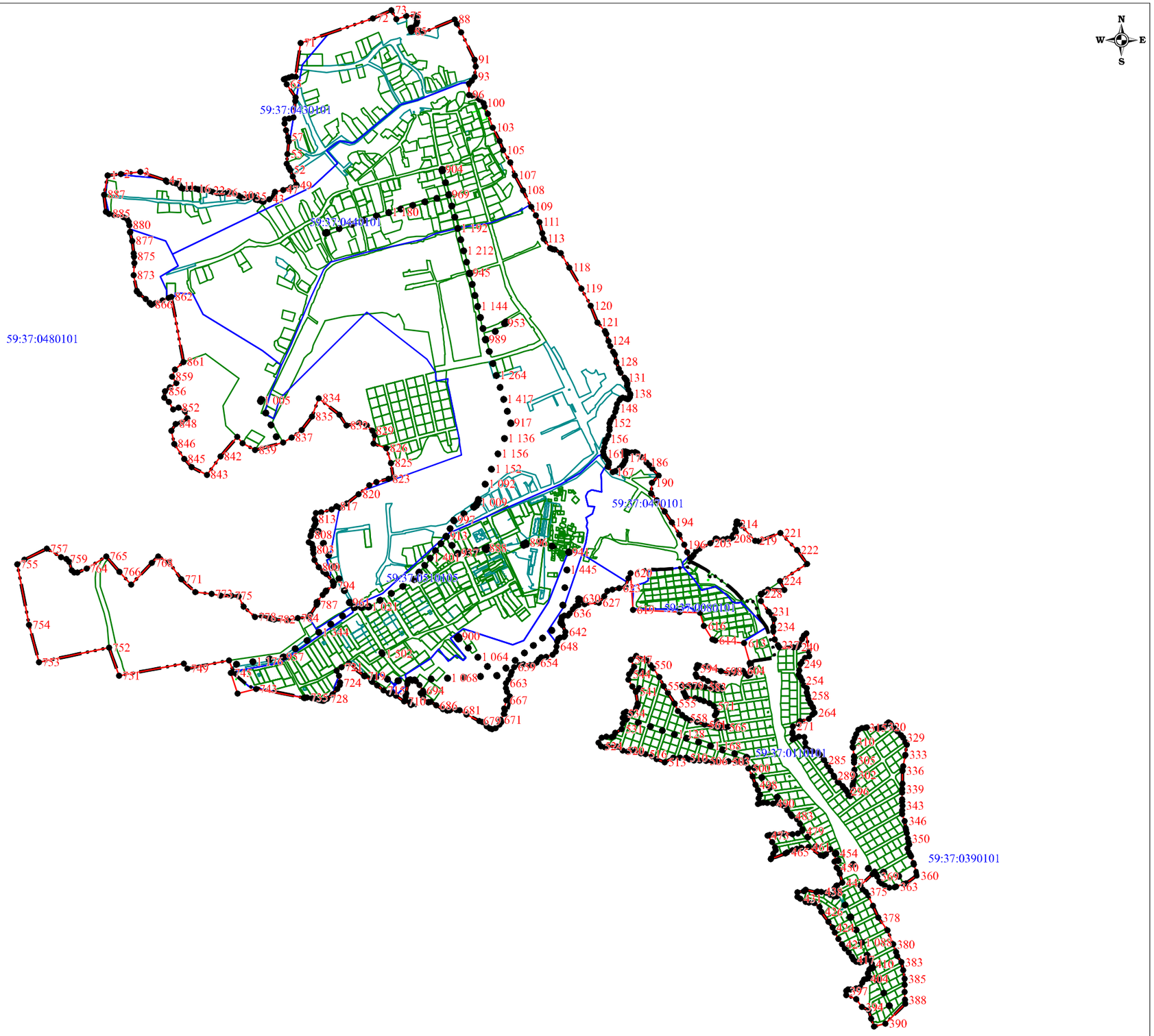

Используемые условные знаки и обозначения:

- существующая часть границы населенного пункта
- вновь образованная часть границы населенного пункта
- 59:37:0110101 - граница и номер кадастрового квартала
- граница земельного участка внесенного в ЕГРН
- • 1 - поворотная точка существующей границы населенного пункта

Подпись _____ Л.Н. Рыкалина 23 марта 2023 г.

Место для оттиска печати (при наличии) лица, составившего описание местоположения границ объекта

ОПИСАНИЕ МЕСТОПОЛОЖЕНИЯ ГРАНИЦ

п. Расцветаево

(наименование объекта, местоположение границ которого описано (далее - объект)

Раздел 1

Сведения об объекте

№ п/п	Характеристики объекта	Описание характеристик
1	2	3
1.	Местоположение объекта	Пермский край, муниципальное образование "Город Березники", п. Расцветаево
2.	Площадь объекта +/- величина погрешности определения площади (Р +/- Дельта Р)	280950 +/- 186 м2
3.	Иные характеристики объекта	-

Раздел 2

Сведения о местоположении границ объекта

1. Система координат	МСК-59, зона 2

2. Сведения о характерных точках границ объекта

Обозначение характерных точек границ	Координаты, м		Метод определения координат характерной точки	Средняя квадрати-ческая погрешность положения характерной точки (Mt), м	Описание обозначения точки на местности (при наличии)
	X	Y			
1	2	3	4	5	6
1	683895.95	2234240.00	Аналитический метод	0.10	-
2	683952.75	2234257.04	Аналитический метод	0.10	-
3	684057.38	2234250.34	Аналитический метод	0.10	-
4	684266.60	2234228.47	Аналитический метод	0.10	-
5	684274.21	2234227.67	Аналитический метод	0.10	-
6	684267.81	2234288.42	Аналитический метод	0.10	-
7	684266.76	2234298.38	Аналитический метод	0.10	-
8	684502.16	2234358.94	Аналитический метод	0.10	-
9	684480.35	2234525.06	Аналитический метод	0.10	-
10	684424.50	2234654.32	Аналитический метод	0.10	-
11	684265.66	2234652.05	Аналитический метод	0.10	-
12	684161.14	2234650.55	Аналитический метод	0.10	-
13	683881.11	2234729.70	Аналитический метод	0.10	-
14	683802.80	2234642.40	Аналитический метод	0.10	-
15	683748.70	2234638.40	Аналитический метод	0.10	-

16	683772.40	2234570.60	Аналитический метод	0.10	-
17	683723.40	2234569.90	Аналитический метод	0.10	-
18	683726.58	2234486.80	Аналитический метод	0.10	-
19	683727.00	2234475.70	Аналитический метод	0.10	-
20	683724.60	2234436.40	Аналитический метод	0.10	-
21	683766.60	2234381.10	Аналитический метод	0.10	-
22	683831.12	2234393.60	Аналитический метод	0.10	-
23	683834.44	2234377.14	Аналитический метод	0.10	-
24	683815.50	2234371.60	Аналитический метод	0.10	-
25	683821.20	2234353.50	Аналитический метод	0.10	-
26	683838.20	2234358.51	Аналитический метод	0.10	-
27	683853.39	2234267.28	Аналитический метод	0.10	-
28	683857.08	2234264.91	Аналитический метод	0.10	-
1	683895.95	2234240.00	Аналитический метод	0.10	-

3. Сведения о характерных точках части (частей) границы объекта

Обозначение характерных точек части границы	Координаты, м		Метод определения координат характерной точки	Средняя квадрати-ческая погрешность положения характерной точки (Mt), м	Описание обозначения точки на местности (при наличии)
	X	Y			
1	2	3	4	5	6
Часть N 1					
-	-	-	-	-	-

Раздел 3

Сведения о местоположении измененных (уточненных) границ объекта

1. Система координат	

2. Сведения о характерных точках границ объекта

Обозначение характерных точек границ	Существующие координаты, м		Измененные (уточненные) координаты, м		Метод определения координат характерной точки	Средняя квадрати-ческая погрешность положения характерной точки (Mt), м	Описание обозначения точки на местности (при наличии)
	X	Y	X	Y			
1	2	3	4	5	6	7	8
-	-	-	-	-	-	-	-

3. Сведения о характерных точках части (частей) границы объекта

Обозначение характерных точек части границы	Существующие координаты, м		Измененные (уточненные) координаты, м		Метод определения координат характерной точки	Средняя квадрати-ческая погрешность положения характерной точки (Mt), м	Описание обозначения точки на местности (при наличии)
	X	Y	X	Y			
1	2	3	4	5	6	7	8
Часть N 1							
-	-	-	-	-	-	-	-

Раздел 4

План границ объекта

Масштаб 1:5 000

Граница населенного пункта

Поворотные точки границы

Границы кадастровых кварталов

Границы земельных участков

Подпись _____ Дата "06" июля 2021 г.

«Гипрогорпроект»

ОПИСАНИЕ МЕСТОПОЛОЖЕНИЯ ГРАНИЦ

д. Релка

(наименование объекта, местоположение границ которого описано (далее - объект)

Раздел 1

Сведения об объекте

№ п/п	Характеристики объекта	Описание характеристик
1	2	3
1.	Местоположение объекта	Пермский край, муниципальное образование "Город Березники", д. Релка
2.	Площадь объекта +/- величина погрешности определения площади (Р +/- Дельта Р)	253547 +/- 176 м2
3.	Иные характеристики объекта	-

Раздел 2

Сведения о местоположении границ объекта

1. Система координат	МСК-59, зона 2

2. Сведения о характерных точках границ объекта

Обозначение характерных точек границ	Координаты, м		Метод определения координат характерной точки	Средняя квадрати-ческая погрешность положения характерной точки (Mt), м	Описание обозначения точки на местности (при наличии)
	X	Y			
1	2	3	4	5	6
1	698540.48	2220522.65	Аналитический метод	0.10	-
2	698528.18	2220452.89	Аналитический метод	0.10	-
3	698526.78	2220356.83	Аналитический метод	0.10	-
4	698437.78	2220122.09	Аналитический метод	0.10	-
5	698453.77	2220102.62	Аналитический метод	0.10	-
6	698469.96	2220091.96	Аналитический метод	0.10	-
7	698489.73	2220065.70	Аналитический метод	0.10	-
8	698566.78	2219963.33	Аналитический метод	0.10	-
9	698567.81	2219951.90	Аналитический метод	0.10	-
10	698565.10	2219944.36	Аналитический метод	0.10	-
11	698560.45	2219937.93	Аналитический метод	0.10	-
12	698547.98	2219927.76	Аналитический метод	0.10	-
13	698536.66	2219916.26	Аналитический метод	0.10	-
14	698530.85	2219908.97	Аналитический метод	0.10	-
15	698528.06	2219901.67	Аналитический метод	0.10	-

16	698526.98	2219888.83	Аналитический метод	0.10	-
17	698528.56	2219867.87	Аналитический метод	0.10	-
18	698530.19	2219795.35	Аналитический метод	0.10	-
19	698537.84	2219748.67	Аналитический метод	0.10	-
20	698544.68	2219730.81	Аналитический метод	0.10	-
21	698575.91	2219667.11	Аналитический метод	0.10	-
22	698612.78	2219605.24	Аналитический метод	0.10	-
23	698655.65	2219527.70	Аналитический метод	0.10	-
24	698666.26	2219522.84	Аналитический метод	0.10	-
25	698678.19	2219521.38	Аналитический метод	0.10	-
26	698696.16	2219501.64	Аналитический метод	0.10	-
27	698694.64	2219475.28	Аналитический метод	0.10	-
28	698693.04	2219461.73	Аналитический метод	0.10	-
29	698689.77	2219434.23	Аналитический метод	0.10	-
30	698691.14	2219422.75	Аналитический метод	0.10	-
31	698699.63	2219422.06	Аналитический метод	0.10	-
32	698813.10	2219514.36	Аналитический метод	0.10	-
33	698808.27	2219521.84	Аналитический метод	0.10	-
34	698779.99	2219560.86	Аналитический метод	0.10	-
35	698777.82	2219566.04	Аналитический метод	0.10	-
36	698777.90	2219570.99	Аналитический метод	0.10	-
37	698779.28	2219574.11	Аналитический метод	0.10	-
38	698781.75	2219577.25	Аналитический метод	0.10	-
39	698880.87	2219680.02	Аналитический метод	0.10	-
40	698881.06	2219679.92	Аналитический метод	0.10	-
41	698894.99	2219671.62	Аналитический метод	0.10	-
42	698902.04	2219675.15	Аналитический метод	0.10	-
43	698912.51	2219682.66	Аналитический метод	0.10	-
44	698920.41	2219690.26	Аналитический метод	0.10	-

45	698928.37	2219704.49	Аналитический метод	0.10	-
46	698937.61	2219721.03	Аналитический метод	0.10	-
47	698943.03	2219736.94	Аналитический метод	0.10	-
48	698941.59	2219745.01	Аналитический метод	0.10	-
49	698937.82	2219753.68	Аналитический метод	0.10	-
50	698932.42	2219761.81	Аналитический метод	0.10	-
51	698921.13	2219779.16	Аналитический метод	0.10	-
52	698915.89	2219791.75	Аналитический метод	0.10	-
53	698912.58	2219802.09	Аналитический метод	0.10	-
54	698909.21	2219814.20	Аналитический метод	0.10	-
55	698906.22	2219826.93	Аналитический метод	0.10	-
56	698902.28	2219842.85	Аналитический метод	0.10	-
57	698895.88	2219864.91	Аналитический метод	0.10	-
58	698887.50	2219890.91	Аналитический метод	0.10	-
59	698879.95	2219919.17	Аналитический метод	0.10	-
60	698880.77	2219930.85	Аналитический метод	0.10	-
61	698882.97	2219942.72	Аналитический метод	0.10	-
62	698884.74	2219954.60	Аналитический метод	0.10	-
63	698885.14	2219968.46	Аналитический метод	0.10	-
64	698881.39	2219986.72	Аналитический метод	0.10	-
65	698876.73	2220003.68	Аналитический метод	0.10	-
66	698875.91	2220009.63	Аналитический метод	0.10	-
67	698873.54	2220015.71	Аналитический метод	0.10	-
68	698869.40	2220020.97	Аналитический метод	0.10	-
69	698861.95	2220025.80	Аналитический метод	0.10	-
70	698856.01	2220029.40	Аналитический метод	0.10	-
71	698843.82	2220035.65	Аналитический метод	0.10	-
72	698806.40	2220053.96	Аналитический метод	0.10	-
73	698754.64	2220078.19	Аналитический метод	0.10	-

74	698677.87	2220109.14	Аналитический метод	0.10	-
75	698628.91	2220132.53	Аналитический метод	0.10	-
76	698645.69	2220186.50	Аналитический метод	0.10	-
77	698668.17	2220255.79	Аналитический метод	0.10	-
78	698692.79	2220322.43	Аналитический метод	0.10	-
79	698701.62	2220366.95	Аналитический метод	0.10	-
80	698700.88	2220380.54	Аналитический метод	0.10	-
81	698694.91	2220397.67	Аналитический метод	0.10	-
82	698689.70	2220416.20	Аналитический метод	0.10	-
83	698682.37	2220432.65	Аналитический метод	0.10	-
84	698675.60	2220442.62	Аналитический метод	0.10	-
85	698664.40	2220448.37	Аналитический метод	0.10	-
86	698625.80	2220467.75	Аналитический метод	0.10	-
87	698597.70	2220487.44	Аналитический метод	0.10	-
1	698540.48	2220522.65	Аналитический метод	0.10	-

3. Сведения о характерных точках части (частей) границы объекта

Обозначение характерных точек части границы	Координаты, м		Метод определения координат характерной точки	Средняя квадрати-ческая погрешность положения характерной точки (Mt), м	Описание обозначения точки на местности (при наличии)
	X	Y			
1	2	3	4	5	6
Часть N 1					
-	-	-	-	-	-

Раздел 3

Сведения о местоположении измененных (уточненных) границ объекта

1. Система координат	

2. Сведения о характерных точках границ объекта

Обозначение характерных точек границ	Существующие координаты, м		Измененные (уточненные) координаты, м		Метод определения координат характерной точки	Средняя квадрати-ческая погрешность положения характерной точки (Mt), м	Описание обозначения точки на местности (при наличии)
	X	Y	X	Y			
1	2	3	4	5	6	7	8
-	-	-	-	-	-	-	-

3. Сведения о характерных точках части (частей) границы объекта

Обозначение характерных точек части границы	Существующие координаты, м		Измененные (уточненные) координаты, м		Метод определения координат характерной точки	Средняя квадрати-ческая погрешность положения характерной точки (Mt), м	Описание обозначения точки на местности (при наличии)
	X	Y	X	Y			
1	2	3	4	5	6	7	8
Часть N 1							
-	-	-	-	-	-	-	-

Раздел 4

План границ объекта

Масштаб 1:5 000

Граница населенного пункта

Границы кадастровых кварталов

Поворотные точки границы

Границы земельных участков

Подпись _____ Дата "06" июля 2021 г.

«Гипрогорпроект»

ОПИСАНИЕ МЕСТОПОЛОЖЕНИЯ ГРАНИЦ

д. Сгорки

(наименование объекта, местоположение границ которого описано (далее - объект)

Раздел 1

Сведения об объекте

№ п/п	Характеристики объекта	Описание характеристик
1	2	3
1.	Местоположение объекта	Пермский край, муниципальное образование "Город Березники", д. Сгорки
2.	Площадь объекта +/- величина погрешности определения площади (Р +/- Дельта Р)	142309 +/- 132 м2
3.	Иные характеристики объекта	-

Раздел 2

Сведения о местоположении границ объекта

1. Система координат	МСК-59, зона 2

2. Сведения о характерных точках границ объекта

Обозначение характерных точек границ	Координаты, м		Метод определения координат характерной точки	Средняя квадрати-ческая погрешность положения характерной точки (Mt), м	Описание обозначения точки на местности (при наличии)
	X	Y			
1	2	3	4	5	6
1	696617.09	2227013.32	Аналитический метод	0.10	-
2	696595.87	2227001.14	Аналитический метод	0.10	-
3	696564.56	2226983.17	Аналитический метод	0.10	-
4	696608.68	2226919.05	Аналитический метод	0.10	-
5	696558.89	2226880.34	Аналитический метод	0.10	-
6	696580.60	2226861.50	Аналитический метод	0.10	-
7	696631.45	2226814.36	Аналитический метод	0.10	-
8	696666.52	2226793.38	Аналитический метод	0.10	-
9	696693.09	2226819.27	Аналитический метод	0.10	-
10	696731.35	2226782.50	Аналитический метод	0.10	-
11	696731.83	2226777.29	Аналитический метод	0.10	-
12	696730.31	2226711.03	Аналитический метод	0.10	-
13	696960.16	2226620.64	Аналитический метод	0.10	-
14	697053.17	2226733.40	Аналитический метод	0.10	-
15	697086.99	2226755.26	Аналитический метод	0.10	-

16	697066.30	2226791.50	Аналитический метод	0.10	-
17	697041.30	2226826.20	Аналитический метод	0.10	-
18	696996.28	2226899.09	Аналитический метод	0.10	-
19	696994.75	2226906.62	Аналитический метод	0.10	-
20	696994.09	2226930.82	Аналитический метод	0.10	-
21	696928.99	2226983.74	Аналитический метод	0.10	-
22	696865.63	2227052.31	Аналитический метод	0.10	-
23	696832.90	2227060.20	Аналитический метод	0.10	-
24	696861.10	2227074.90	Аналитический метод	0.10	-
25	696839.30	2227116.90	Аналитический метод	0.10	-
26	696811.20	2227102.30	Аналитический метод	0.10	-
27	696798.00	2227126.30	Аналитический метод	0.10	-
28	696781.10	2227109.20	Аналитический метод	0.10	-
29	696787.00	2227098.50	Аналитический метод	0.10	-
30	696709.71	2227061.29	Аналитический метод	0.10	-
31	696669.49	2227041.93	Аналитический метод	0.10	-
32	696689.30	2227016.10	Аналитический метод	0.10	-
33	696671.70	2226998.30	Аналитический метод	0.10	-
34	696647.50	2227031.35	Аналитический метод	0.10	-
1	696617.09	2227013.32	Аналитический метод	0.10	-

3. Сведения о характерных точках части (частей) границы объекта

Обозначение характерных точек части границы	Координаты, м		Метод определения координат характерной точки	Средняя квадрати-ческая погрешность положения характерной точки (Mt), м	Описание обозначения точки на местности (при наличии)
	X	Y			
1	2	3	4	5	6
Часть N 1					
-	-	-	-	-	-

Раздел 3

Сведения о местоположении измененных (уточненных) границ объекта

1. Система координат	

2. Сведения о характерных точках границ объекта

Обозначение характерных точек границ	Существующие координаты, м		Измененные (уточненные) координаты, м		Метод определения координат характерной точки	Средняя квадрати-ческая погрешность положения характерной точки (Mt), м	Описание обозначения точки на местности (при наличии)
	X	Y	X	Y			
1	2	3	4	5	6	7	8
-	-	-	-	-	-	-	-
3. Сведения о характерных точках части (частей) границы объекта							
Обозначение характерных точек части границы	Существующие координаты, м		Измененные (уточненные) координаты, м		Метод определения координат характерной точки	Средняя квадрати-ческая погрешность положения характерной точки (Mt), м	Описание обозначения точки на местности (при наличии)
	X	Y	X	Y			
1	2	3	4	5	6	7	8
Часть N 1							
-	-	-	-	-	-	-	-

Раздел 4

План границ объекта



Масштаб 1:5 000

Граница населенного пункта

Поворотные точки границы

Границы кадастровых кварталов

Границы земельных участков

Подпись _____ Дата "06" июля 2021 г.

«Гипрогорпроект»

ГРАФИЧЕСКОЕ ОПИСАНИЕ
местоположения границ населенных пунктов, территориальных зон, особо охраняемых природных территорий, зон с особыми условиями использования территории

деревня Селино Пермский край

(наименование объекта, местоположение границ которого описано (далее - объект))

Раздел 1

Сведения об объекте

№ п/п	Характеристики объекта	Описание характеристик
1	2	3
1.	Местоположение объекта	Пермский край, деревня Селино
2.	Площадь объекта +/- величина погрешности определения площади (Р +/- Дельта Р)	380851 +/- 2160 м²
3.	Иные характеристики объекта	-

Раздел 2

Сведения о местоположении границ объекта

1. Система координат -

2. Сведения о характерных точках границ объекта

Обозначение характерных точек границ	Координаты, м		Метод определения координат характерной точки	Средняя квадратическая погрешность положения характерной точки (Mt), м	Описание обозначения точки на местности (при наличии)
	X	Y			
1	2	3	4	5	6
-	-	-	-	-	-

3. Сведения о характерных точках части (частей) границы объекта

Обозначение характерных точек части границы	Координаты, м		Метод определения координат характерной точки	Средняя квадратическая погрешность положения характерной точки (Mt), м	Описание обозначения точки на местности (при наличии)
	X	Y			
1	2	3	4	5	6
-	-	-	-	-	-

Раздел 3

Сведения о местоположении измененных (уточненных) границ объекта

1. Система координат МСК-59, зона 2

2. Сведения о характерных точках границ объекта

Обозначение характерных точек границ	Существующие координаты, м		Измененные (уточненные) координаты, м		Метод определения координат характерной точки	Средняя квадратическая погрешность положения характерной точки (Mt), м	Описание обозначения точки на местности (при наличии)
	X	Y	X	Y			
1	2	3	4	5	6	7	8
-	-	-	-	-	-	-	

3. Сведения о характерных точках части (частей) границы объекта

Обозначение характерных точек части границы	Существующие координаты, м		Измененные (уточненные) координаты, м		Метод определения координат характерной точки	Средняя квадратическая погрешность положения характерной точки (Mt), м	Описание обозначения точки на местности (при наличии)
	X	Y	X	Y			
1	2	3	4	5	6	7	8
Часть 1							
1	705358.38	2218232.33	705358.38	2218232.33	Картометрический метод	1.00	-
2	705359.11	2218233.78	705359.11	2218233.78	Картометрический метод	1.00	-
3	705367.10	2218249.64	705367.10	2218249.64	Картометрический метод	1.00	-
4	705375.33	2218273.79	705375.33	2218273.79	Картометрический метод	1.00	-
5	705375.42	2218281.66	705375.42	2218281.66	Картометрический метод	1.00	-
6	705373.61	2218286.96	705373.61	2218286.96	Картометрический метод	1.00	-
7	705351.21	2218285.30	705351.21	2218285.30	Картометрический метод	1.00	-
8	705331.66	2218282.63	705331.66	2218282.63	Картометрический метод	1.00	-
9	705315.86	2218283.65	705315.86	2218283.65	Картометрический метод	1.00	-
10	705310.42	2218286.23	705310.42	2218286.23	Картометрический метод	1.00	-
11	705307.83	2218291.52	705307.83	2218291.52	Картометрический метод	1.00	-
12	705305.80	2218298.32	705305.80	2218298.32	Картометрический метод	1.00	-
13	705305.77	2218302.77	705305.77	2218302.77	Картометрический метод	1.00	-
14	705313.82	2218312.58	705313.82	2218312.58	Картометрический метод	1.00	-
15	705370.34	2218339.92	705370.34	2218339.92	Картометрический метод	1.00	-
16	705385.09	2218347.40	705385.09	2218347.40	Картометрический метод	1.00	-

3. Сведения о характерных точках части (частей) границы объекта

Обозначение характерных точек части границы	Существующие координаты, м		Измененные (уточненные) координаты, м		Метод определения координат характерной точки	Средняя квадратическая погрешность положения характерной точки (Mt), м	Описание обозначения точки на местности (при наличии)
	X	Y	X	Y			
1	2	3	4	5	6	7	8
17	705388.45	2218351.37	705388.45	2218351.37	Картометрический метод	1.00	-
18	705389.70	2218357.48	705389.70	2218357.48	Картометрический метод	1.00	-
19	705390.65	2218427.19	705390.65	2218427.19	Картометрический метод	1.00	-
20	705479.95	2218662.67	705479.95	2218662.67	Картометрический метод	1.00	-
21	705390.60	2218890.88	705390.60	2218890.88	Картометрический метод	1.00	-
22	705458.72	2218927.38	705458.72	2218927.38	Картометрический метод	1.00	-
23	705518.86	2218960.90	705518.86	2218960.90	Картометрический метод	1.00	-
24	705529.69	2218972.39	705529.69	2218972.39	Картометрический метод	1.00	-
25	705542.75	2218990.87	705542.75	2218990.87	Картометрический метод	1.00	-
26	705552.15	2219002.13	705552.15	2219002.13	Картометрический метод	1.00	-
27	705603.05	2219034.38	705603.05	2219034.38	Картометрический метод	1.00	-
28	705622.76	2219046.03	705622.76	2219046.03	Картометрический метод	1.00	-
29	705643.92	2219001.97	705643.92	2219001.97	Картометрический метод	1.00	-
30	705656.12	2218958.33	705656.12	2218958.33	Картометрический метод	1.00	-
31	705683.51	2218899.84	705683.51	2218899.84	Картометрический метод	1.00	-
32	705696.18	2218871.97	705696.18	2218871.97	Картометрический метод	1.00	-
33	705703.27	2218871.54	705703.27	2218871.54	Картометрический метод	1.00	-
34	705762.34	2218886.06	705762.34	2218886.06	Картометрический метод	1.00	-
35	705798.77	2218899.67	705798.77	2218899.67	Картометрический метод	1.00	-
36	705801.09	2218900.47	705801.09	2218900.47	Картометрический метод	1.00	-
37	705892.55	2218939.88	705892.55	2218939.88	Картометрический метод	1.00	-
38	705997.62	2218791.43	705997.62	2218791.43	Картометрический метод	1.00	-
39	706033.08	2218740.42	706033.08	2218740.42	Картометрический метод	1.00	-
40	705977.74	2218576.36	705977.74	2218576.36	Картометрический метод	1.00	-
41	706003.18	2218566.86	706003.18	2218566.86	Картометрический метод	1.00	-

3. Сведения о характерных точках части (частей) границы объекта

Обозначение характерных точек части границы	Существующие координаты, м		Измененные (уточненные) координаты, м		Метод определения координат характерной точки	Средняя квадратическая погрешность положения характерной точки (Mt), м	Описание обозначения точки на местности (при наличии)
	X	Y	X	Y			
1	2	3	4	5	6	7	8
42	706016.06	2218559.08	706016.06	2218559.08	Картометрический метод	1.00	-
43	706018.27	2218553.38	706018.27	2218553.38	Картометрический метод	1.00	-
44	706017.05	2218546.98	706017.05	2218546.98	Картометрический метод	1.00	-
45	706012.03	2218536.38	706012.03	2218536.38	Картометрический метод	1.00	-
46	706005.12	2218520.41	706005.12	2218520.41	Картометрический метод	1.00	-
47	706006.63	2218517.78	706006.63	2218517.78	Картометрический метод	1.00	-
48	706016.75	2218510.66	706016.75	2218510.66	Картометрический метод	1.00	-
49	706031.13	2218500.45	706031.13	2218500.45	Картометрический метод	1.00	-
50	706039.67	2218496.38	706039.67	2218496.38	Картометрический метод	1.00	-
51	706041.65	2218492.55	706041.65	2218492.55	Картометрический метод	1.00	-
52	706039.45	2218487.41	706039.45	2218487.41	Картометрический метод	1.00	-
53	706033.26	2218484.47	706033.26	2218484.47	Картометрический метод	1.00	-
54	706009.77	2218479.28	706009.77	2218479.28	Картометрический метод	1.00	-
55	706004.34	2218477.88	706004.34	2218477.88	Картометрический метод	1.00	-
56	706000.70	2218475.01	706000.70	2218475.01	Картометрический метод	1.00	-
57	705998.49	2218472.52	705998.49	2218472.52	Картометрический метод	1.00	-
58	705989.06	2218446.88	705989.06	2218446.88	Картометрический метод	1.00	-
59	705987.15	2218445.42	705987.15	2218445.42	Картометрический метод	1.00	-
60	705981.36	2218445.64	705981.36	2218445.64	Картометрический метод	1.00	-
61	705956.08	2218449.40	705956.08	2218449.40	Картометрический метод	1.00	-
62	705947.89	2218449.93	705947.89	2218449.93	Картометрический метод	1.00	-
63	705943.08	2218448.70	705943.08	2218448.70	Картометрический метод	1.00	-
64	705933.23	2218439.04	705933.23	2218439.04	Картометрический метод	1.00	-
65	705853.49	2218354.30	705853.49	2218354.30	Картометрический метод	1.00	-
66	705852.46	2218350.20	705852.46	2218350.20	Картометрический метод	1.00	-

3. Сведения о характерных точках части (частей) границы объекта

Обозначение характерных точек части границы	Существующие координаты, м		Измененные (уточненные) координаты, м		Метод определения координат характерной точки	Средняя квадратическая погрешность положения характерной точки (Mt), м	Описание обозначения точки на местности (при наличии)
	X	Y	X	Y			
1	2	3	4	5	6	7	8
67	705842.23	2218316.25	705842.23	2218316.25	Картометрический метод	1.00	-
68	705833.38	2218301.27	705833.38	2218301.27	Картометрический метод	1.00	-
69	705784.77	2218255.05	705784.77	2218255.05	Картометрический метод	1.00	-
70	705775.57	2218252.14	705775.57	2218252.14	Картометрический метод	1.00	-
71	705767.37	2218250.35	705767.37	2218250.35	Картометрический метод	1.00	-
72	705750.99	2218258.07	705750.99	2218258.07	Картометрический метод	1.00	-
73	705732.40	2218275.60	705732.40	2218275.60	Картометрический метод	1.00	-
74	705724.13	2218277.29	705724.13	2218277.29	Картометрический метод	1.00	-
75	705716.23	2218276.02	705716.23	2218276.02	Картометрический метод	1.00	-
76	705713.00	2218253.08	705713.00	2218253.08	Картометрический метод	1.00	-
77	705702.57	2218235.44	705702.57	2218235.44	Картометрический метод	1.00	-
78	705678.12	2218221.53	705678.12	2218221.53	Картометрический метод	1.00	-
79	705632.34	2218206.42	705632.34	2218206.42	Картометрический метод	1.00	-
80	705586.93	2218213.88	705586.93	2218213.88	Картометрический метод	1.00	-
81	705553.51	2218215.29	705553.51	2218215.29	Картометрический метод	1.00	-
82	705541.77	2218216.90	705541.77	2218216.90	Картометрический метод	1.00	-
83	705521.42	2218214.91	705521.42	2218214.91	Картометрический метод	1.00	-
84	705511.49	2218206.58	705511.49	2218206.58	Картометрический метод	1.00	-
85	705494.41	2218195.03	705494.41	2218195.03	Картометрический метод	1.00	-
86	705494.38	2218195.02	705494.38	2218195.02	Картометрический метод	1.00	-
87	705489.44	2218194.52	705489.44	2218194.52	Картометрический метод	1.00	-
88	705488.47	2218194.43	705488.47	2218194.43	Картометрический метод	1.00	-
89	705462.90	2218208.10	705462.90	2218208.10	Картометрический метод	1.00	-
90	705438.20	2218224.00	705438.20	2218224.00	Картометрический метод	1.00	-
91	705415.20	2218232.50	705415.20	2218232.50	Картометрический метод	1.00	-

3. Сведения о характерных точках части (частей) границы объекта

Обозначение характерных точек части границы	Существующие координаты, м		Измененные (уточненные) координаты, м		Метод определения координат характерной точки	Средняя квадратическая погрешность положения характерной точки (Mt), м	Описание обозначения точки на местности (при наличии)
	X	Y	X	Y			
1	2	3	4	5	6	7	8
92	705396.20	2218235.20	705396.20	2218235.20	Картометрический метод	1.00	-
93	705382.70	2218236.20	705382.70	2218236.20	Картометрический метод	1.00	-
94	705370.60	2218230.50	705370.60	2218230.50	Картометрический метод	1.00	-
95	705355.30	2218228.93	705355.30	2218228.93	Картометрический метод	1.00	-
96	705357.99	2218231.57	705357.99	2218231.57	Картометрический метод	1.00	-
97	705598.63	2218220.51	-	-	Картометрический метод	1.00	-
98	705595.23	2218216.99	-	-	Картометрический метод	1.00	-
99	705586.93	2218213.88	-	-	Картометрический метод	1.00	-
100	705553.51	2218215.29	-	-	Картометрический метод	1.00	-
101	705541.77	2218216.90	-	-	Картометрический метод	1.00	-
102	705521.42	2218214.91	-	-	Картометрический метод	1.00	-
103	705511.49	2218206.58	-	-	Картометрический метод	1.00	-
104	705494.41	2218195.03	-	-	Картометрический метод	1.00	-
105	705494.38	2218195.02	-	-	Картометрический метод	1.00	-
106	705489.44	2218194.52	-	-	Картометрический метод	1.00	-
107	705488.47	2218194.43	-	-	Картометрический метод	1.00	-
108	705462.90	2218208.10	-	-	Картометрический метод	1.00	-
109	705438.20	2218224.00	-	-	Картометрический метод	1.00	-
110	705415.20	2218232.50	-	-	Картометрический метод	1.00	-
111	705396.20	2218235.20	-	-	Картометрический метод	1.00	-
112	705382.70	2218236.20	-	-	Картометрический метод	1.00	-
113	705370.60	2218230.50	-	-	Картометрический метод	1.00	-
114	705355.30	2218228.93	-	-	Картометрический метод	1.00	-
115	705357.99	2218231.57	-	-	Картометрический метод	1.00	-
1	705358.38	2218232.33	705358.38	2218232.33	Картометрический метод	1.00	-

ОПИСАНИЕ МЕСТОПОЛОЖЕНИЯ ГРАНИЦ
д. Селино

(наименование объекта)

План границ объекта

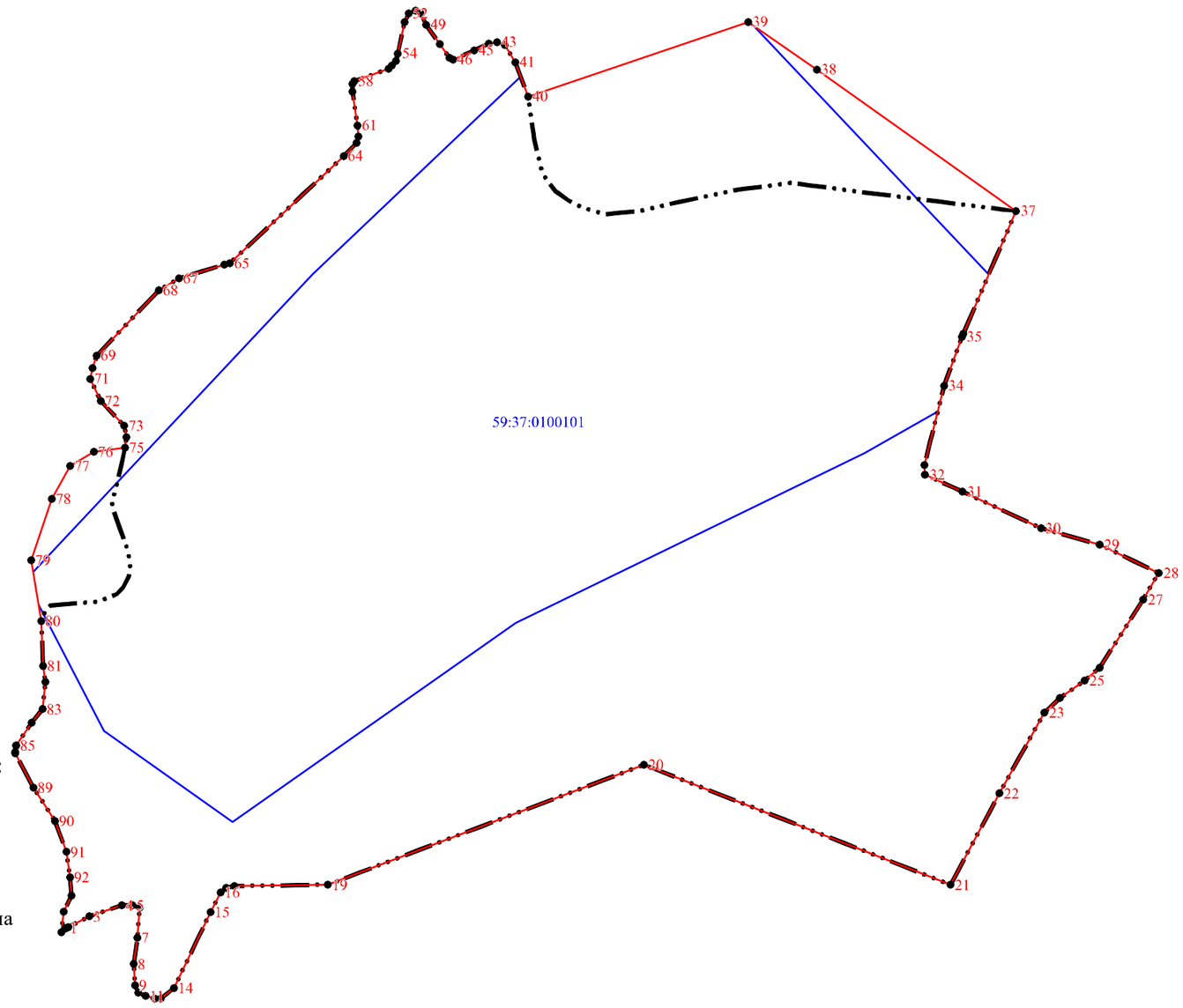

Используемые условные знаки и обозначения:

- существующая часть границы населенного пункта
- вновь образованная часть границы населенного пункта
- 59:37:0100101 - граница и номер кадастрового квартала
- граница земельного участка внесенного в ЕГРН
- 1 - поворотная точка существующей границы населенного пункта

Подпись _____ Л.П. Рыкалина 23 марта 2023 г.

Место для оттиска печати (при наличии) лица, составившего описание местоположения границ объекта

ГРАФИЧЕСКОЕ ОПИСАНИЕ
местоположения границ населенных пунктов, территориальных зон, особо охраняемых природных территорий, зон с особыми условиями использования территории

деревня Сибирь Пермский край

(наименование объекта, местоположение границ которого описано (далее - объект))

Раздел 1

Сведения об объекте

№ п/п	Характеристики объекта	Описание характеристик
1	2	3
1.	Местоположение объекта	Пермский край, деревня Сибирь
2.	Площадь объекта +/- величина погрешности определения площади (Р +/- Дельта Р)	137697 +/- 1299 м²
3.	Иные характеристики объекта	-

Раздел 2

Сведения о местоположении границ объекта

1. Система координат -

2. Сведения о характерных точках границ объекта

Обозначение характерных точек границ	Координаты, м		Метод определения координат характерной точки	Средняя квадратическая погрешность положения характерной точки (Mt), м	Описание обозначения точки на местности (при наличии)
	X	Y			
1	2	3	4	5	6
-	-	-	-	-	-

3. Сведения о характерных точках части (частей) границы объекта

Обозначение характерных точек части границы	Координаты, м		Метод определения координат характерной точки	Средняя квадратическая погрешность положения характерной точки (Mt), м	Описание обозначения точки на местности (при наличии)
	X	Y			
1	2	3	4	5	6
-	-	-	-	-	-

Раздел 3

Сведения о местоположении измененных (уточненных) границ объекта

1. Система координат МСК-59, зона 2

2. Сведения о характерных точках границ объекта

Обозначение характерных точек границ	Существующие координаты, м		Измененные (уточненные) координаты, м		Метод определения координат характерной точки	Средняя квадратическая погрешность положения характерной точки (Mt), м	Описание обозначения точки на местности (при наличии)
	X	Y	X	Y			
1	2	3	4	5	6	7	8
-	-	-	-	-	-	-	

3. Сведения о характерных точках части (частей) границы объекта

Обозначение характерных точек части границы	Существующие координаты, м		Измененные (уточненные) координаты, м		Метод определения координат характерной точки	Средняя квадратическая погрешность положения характерной точки (Mt), м	Описание обозначения точки на местности (при наличии)
	X	Y	X	Y			
1	2	3	4	5	6	7	8
Часть 1							
1	657331.17	2266776.70	657331.17	2266776.70	Картометрический метод	1.00	-
2	657427.72	2266761.65	657427.72	2266761.65	Картометрический метод	1.00	-
3	657438.76	2266756.55	657438.76	2266756.55	Картометрический метод	1.00	-
4	657437.50	2266753.70	657437.50	2266753.70	Картометрический метод	1.00	-
5	657464.10	2266741.40	657464.10	2266741.40	Картометрический метод	1.00	-
6	657467.90	2266743.20	657467.90	2266743.20	Картометрический метод	1.00	-
7	657492.73	2266768.10	657492.73	2266768.10	Картометрический метод	1.00	-
8	657514.21	2266748.43	657514.21	2266748.43	Картометрический метод	1.00	-
9	657607.68	2266779.34	657607.68	2266779.34	Картометрический метод	1.00	-
10	657633.39	2266788.81	657633.39	2266788.81	Картометрический метод	1.00	-
11	657666.27	2266758.25	657666.27	2266758.25	Картометрический метод	1.00	-
12	657698.54	2266786.85	657698.54	2266786.85	Картометрический метод	1.00	-
13	657752.79	2266860.08	657752.79	2266860.08	Картометрический метод	1.00	-
14	657673.16	2266931.62	657673.16	2266931.62	Картометрический метод	1.00	-
15	657659.46	2266913.13	657659.46	2266913.13	Картометрический метод	1.00	-
16	657647.30	2266913.20	657647.30	2266913.20	Картометрический метод	1.00	-

3. Сведения о характерных точках части (частей) границы объекта

Обозначение характерных точек части границы	Существующие координаты, м		Измененные (уточненные) координаты, м		Метод определения координат характерной точки	Средняя квадратическая погрешность положения характерной точки (Mt), м	Описание обозначения точки на местности (при наличии)
	X	Y	X	Y			
1	2	3	4	5	6	7	8
17	657624.24	2266908.75	657624.24	2266908.75	Картометрический метод	1.00	-
18	657634.80	2266934.20	657634.80	2266934.20	Картометрический метод	1.00	-
19	657631.30	2266936.70	657631.30	2266936.70	Картометрический метод	1.00	-
20	657620.60	2266942.00	657620.60	2266942.00	Картометрический метод	1.00	-
21	657597.10	2266948.80	657597.10	2266948.80	Картометрический метод	1.00	-
22	657630.28	2267010.57	657630.28	2267010.57	Картометрический метод	1.00	-
23	657631.85	2267014.36	657631.85	2267014.36	Картометрический метод	1.00	-
24	657625.75	2267048.24	657625.75	2267048.24	Картометрический метод	1.00	-
25	657635.20	2267041.90	657635.20	2267041.90	Картометрический метод	1.00	-
26	657642.20	2267068.10	657642.20	2267068.10	Картометрический метод	1.00	-
27	657635.70	2267073.60	657635.70	2267073.60	Картометрический метод	1.00	-
28	657653.50	2267115.20	657653.50	2267115.20	Картометрический метод	1.00	-
29	657644.99	2267122.46	657644.99	2267122.46	Картометрический метод	1.00	-
30	657652.80	2267151.52	657652.80	2267151.52	Картометрический метод	1.00	-
31	657611.82	2267161.18	657611.82	2267161.18	Картометрический метод	1.00	-
32	657632.47	2267179.27	657632.47	2267179.27	Картометрический метод	1.00	-
33	657603.83	2267218.38	657603.83	2267218.38	Картометрический метод	1.00	-
34	657580.46	2267224.43	657580.46	2267224.43	Картометрический метод	1.00	-
35	657546.34	2267262.02	657546.34	2267262.02	Картометрический метод	1.00	-
36	657513.11	2267224.51	657513.11	2267224.51	Картометрический метод	1.00	-
37	657503.86	2267232.96	657503.86	2267232.96	Картометрический метод	1.00	-
38	657503.39	2267232.43	657503.39	2267232.43	Картометрический метод	1.00	-
39	657437.22	2267292.92	657437.22	2267292.92	Картометрический метод	1.00	-
40	657404.44	2267254.02	657404.44	2267254.02	Картометрический метод	1.00	-
41	657417.57	2267228.60	657417.57	2267228.60	Картометрический метод	1.00	-

3. Сведения о характерных точках части (частей) границы объекта

Обозначение характерных точек части границы	Существующие координаты, м		Измененные (уточненные) координаты, м		Метод определения координат характерной точки	Средняя квадратическая погрешность положения характерной точки (Mt), м	Описание обозначения точки на местности (при наличии)
	X	Y	X	Y			
1	2	3	4	5	6	7	8
42	657413.51	2267203.54	657413.51	2267203.54	Картометрический метод	1.00	-
43	657405.25	2267188.25	657405.25	2267188.25	Картометрический метод	1.00	-
44	657410.52	2267183.91	657410.52	2267183.91	Картометрический метод	1.00	-
45	657420.24	2267175.99	657420.24	2267175.99	Картометрический метод	1.00	-
46	657419.12	2267171.22	657419.12	2267171.22	Картометрический метод	1.00	-
47	657425.65	2267167.02	657425.65	2267167.02	Картометрический метод	1.00	-
48	657425.15	2267165.68	657425.15	2267165.68	Картометрический метод	1.00	-
49	657435.38	2267159.10	657435.38	2267159.10	Картометрический метод	1.00	-
50	657417.87	2267112.00	657417.87	2267112.00	Картометрический метод	1.00	-
51	657412.42	2267131.41	657412.42	2267131.41	Картометрический метод	1.00	-
52	657408.15	2267119.92	657408.15	2267119.92	Картометрический метод	1.00	-
53	657390.78	2267093.96	657390.78	2267093.96	Картометрический метод	1.00	-
54	657386.29	2267086.01	657386.29	2267086.01	Картометрический метод	1.00	-
55	657390.53	2267085.52	657390.53	2267085.52	Картометрический метод	1.00	-
56	657400.50	2267086.04	657400.50	2267086.04	Картометрический метод	1.00	-
57	657349.02	2266994.86	657349.02	2266994.86	Картометрический метод	1.00	-
58	657319.18	2266941.46	657319.18	2266941.46	Картометрический метод	1.00	-
59	657356.52	2266925.82	657356.52	2266925.82	Картометрический метод	1.00	-
60	657354.84	2266922.68	657354.84	2266922.68	Картометрический метод	1.00	-
61	657366.24	2266917.90	657366.24	2266917.90	Картометрический метод	1.00	-
62	657354.93	2266896.75	657354.93	2266896.75	Картометрический метод	1.00	-
63	657349.36	2266884.48	657349.36	2266884.48	Картометрический метод	1.00	-
64	657347.86	2266872.40	657347.86	2266872.40	Картометрический метод	1.00	-
65	657339.46	2266824.04	657339.46	2266824.04	Картометрический метод	1.00	-
66	657332.24	2266834.90	657332.24	2266834.90	Картометрический метод	1.00	-

3. Сведения о характерных точках части (частей) границы объекта

Обозначение характерных точек части границы	Существующие координаты, м		Измененные (уточненные) координаты, м		Метод определения координат характерной точки	Средняя квадратическая погрешность положения характерной точки (Mt), м	Описание обозначения точки на местности (при наличии)
	X	Y	X	Y			
1	2	3	4	5	6	7	8
67	657330.89	2266838.58	657330.89	2266838.58	Картометрический метод	1.00	-
68	657328.93	2266827.28	657328.93	2266827.28	Картометрический метод	1.00	-
69	657334.73	2266820.25	657334.73	2266820.25	Картометрический метод	1.00	-
70	657338.24	2266817.15	657338.24	2266817.15	Картометрический метод	1.00	-
1	657331.17	2266776.70	657331.17	2266776.70	Картометрический метод	1.00	-

ОПИСАНИЕ МЕСТОПОЛОЖЕНИЯ ГРАНИЦ
д. Сибирь

(наименование объекта)

План границ объекта

Используемые условные знаки и обозначения:

- существующая часть границы населенного пункта
- вновь образованная часть границы населенного пункта
- 59:37:0080101 - граница и номер кадастрового квартала
- граница земельного участка внесенного в ЕГРН
- 1 - поворотная точка существующей границы населенного пункта

Подпись _____ Л.П. Рыкалина 23 марта 2023 г.

Место для оттиска печати (при наличии) лица, составившего описание местоположения границ объекта

ГРАФИЧЕСКОЕ ОПИСАНИЕ
местоположения границ населенных пунктов, территориальных зон, особо охраняемых природных территорий, зон с особыми условиями использования территории

деревня Сороковая Пермский край

(наименование объекта, местоположение границ которого описано (далее - объект))

Раздел 1

Сведения об объекте

№ п/п	Характеристики объекта	Описание характеристик
1	2	3
1.	Местоположение объекта	Пермский край, деревня Сороковая
2.	Площадь объекта +/- величина погрешности определения площади (Р +/- Дельта Р)	490392 +/- 2451 м²
3.	Иные характеристики объекта	-

Раздел 2

Сведения о местоположении границ объекта

1. Система координат -

2. Сведения о характерных точках границ объекта

Обозначение характерных точек границ	Координаты, м		Метод определения координат характерной точки	Средняя квадратическая погрешность положения характерной точки (Mt), м	Описание обозначения точки на местности (при наличии)
	X	Y			
1	2	3	4	5	6
-	-	-	-	-	-

3. Сведения о характерных точках части (частей) границы объекта

Обозначение характерных точек части границы	Координаты, м		Метод определения координат характерной точки	Средняя квадратическая погрешность положения характерной точки (Mt), м	Описание обозначения точки на местности (при наличии)
	X	Y			
1	2	3	4	5	6
-	-	-	-	-	-

Раздел 3

Сведения о местоположении измененных (уточненных) границ объекта

1. Система координат МСК-59, зона 2

2. Сведения о характерных точках границ объекта

Обозначение характерных точек границ	Существующие координаты, м		Измененные (уточненные) координаты, м		Метод определения координат характерной точки	Средняя квадратическая погрешность положения характерной точки (Mt), м	Описание обозначения точки на местности (при наличии)
	X	Y	X	Y			
1	2	3	4	5	6	7	8
-	-	-	-	-	-	-	

3. Сведения о характерных точках части (частей) границы объекта

Обозначение характерных точек части границы	Существующие координаты, м		Измененные (уточненные) координаты, м		Метод определения координат характерной точки	Средняя квадратическая погрешность положения характерной точки (Mt), м	Описание обозначения точки на местности (при наличии)
	X	Y	X	Y			
1	2	3	4	5	6	7	8
Часть 1							
1	689542.30	2207857.70	689542.30	2207857.70	Картометрический метод	1.00	-
2	689545.40	2207876.90	689545.40	2207876.90	Картометрический метод	1.00	-
3	689545.42	2207878.95	689545.42	2207878.95	Картометрический метод	1.00	-
4	689545.46	2207886.99	689545.46	2207886.99	Картометрический метод	1.00	-
5	689453.41	2207871.84	689453.41	2207871.84	Картометрический метод	1.00	-
6	689327.42	2207851.05	689327.42	2207851.05	Картометрический метод	1.00	-
7	689327.54	2207851.12	689327.54	2207851.12	Картометрический метод	1.00	-
8	689327.40	2207851.10	689327.40	2207851.10	Картометрический метод	1.00	-
9	689375.60	2207880.50	689375.60	2207880.50	Картометрический метод	1.00	-
10	689375.63	2207880.51	689375.63	2207880.51	Картометрический метод	1.00	-
11	689375.64	2207880.51	689375.64	2207880.51	Картометрический метод	1.00	-
12	689416.54	2207887.13	689416.54	2207887.13	Картометрический метод	1.00	-
13	689543.02	2207907.60	689543.02	2207907.60	Картометрический метод	1.00	-
14	689631.70	2207921.95	689631.70	2207921.95	Картометрический метод	1.00	-
15	689628.50	2207953.30	689628.50	2207953.30	Картометрический метод	1.00	-
16	689626.80	2207984.90	689626.80	2207984.90	Картометрический метод	1.00	-

3. Сведения о характерных точках части (частей) границы объекта

Обозначение характерных точек части границы	Существующие координаты, м		Измененные (уточненные) координаты, м		Метод определения координат характерной точки	Средняя квадратическая погрешность положения характерной точки (Mt), м	Описание обозначения точки на местности (при наличии)
	X	Y	X	Y			
1	2	3	4	5	6	7	8
17	689617.00	2208030.80	689617.00	2208030.80	Картометрический метод	1.00	-
18	689605.70	2208062.50	689605.70	2208062.50	Картометрический метод	1.00	-
19	689575.99	2208056.70	689575.99	2208056.70	Картометрический метод	1.00	-
20	689538.11	2208049.32	689538.11	2208049.32	Картометрический метод	1.00	-
21	689538.09	2208049.31	689538.09	2208049.31	Картометрический метод	1.00	-
22	689514.30	2208076.55	689514.30	2208076.55	Картометрический метод	1.00	-
23	689513.16	2208079.55	689513.16	2208079.55	Картометрический метод	1.00	-
24	689507.31	2208083.43	689507.31	2208083.43	Картометрический метод	1.00	-
25	689498.05	2208085.77	689498.05	2208085.77	Картометрический метод	1.00	-
26	689491.74	2208088.83	689491.74	2208088.83	Картометрический метод	1.00	-
27	689488.92	2208091.90	689488.92	2208091.90	Картометрический метод	1.00	-
28	689487.50	2208093.56	689487.50	2208093.56	Картометрический метод	1.00	-
29	689486.03	2208098.69	689486.03	2208098.69	Картометрический метод	1.00	-
30	689489.35	2208108.73	689489.35	2208108.73	Картометрический метод	1.00	-
31	689497.93	2208126.58	689497.93	2208126.58	Картометрический метод	1.00	-
32	689519.64	2208162.04	689519.64	2208162.04	Картометрический метод	1.00	-
33	689397.94	2208260.56	689397.94	2208260.56	Картометрический метод	1.00	-
34	689362.68	2208337.21	689362.68	2208337.21	Картометрический метод	1.00	-
35	689348.85	2208382.86	689348.85	2208382.86	Картометрический метод	1.00	-
36	689316.69	2208489.00	689316.69	2208489.00	Картометрический метод	1.00	-
37	689306.50	2208518.34	689306.50	2208518.34	Картометрический метод	1.00	-
38	689300.31	2208532.58	689300.31	2208532.58	Картометрический метод	1.00	-
39	689293.40	2208546.50	689293.40	2208546.50	Картометрический метод	1.00	-
40	689285.80	2208560.04	689285.80	2208560.04	Картометрический метод	1.00	-
41	689277.52	2208573.19	689277.52	2208573.19	Картометрический метод	1.00	-

3. Сведения о характерных точках части (частей) границы объекта

Обозначение характерных точек части границы	Существующие координаты, м		Измененные (уточненные) координаты, м		Метод определения координат характерной точки	Средняя квадратическая погрешность положения характерной точки (Mt), м	Описание обозначения точки на местности (при наличии)
	X	Y	X	Y			
1	2	3	4	5	6	7	8
42	689268.58	2208585.89	689268.58	2208585.89	Картометрический метод	1.00	-
43	689259.02	2208598.13	689259.02	2208598.13	Картометрический метод	1.00	-
44	689090.50	2208422.40	689090.50	2208422.40	Картометрический метод	1.00	-
45	688985.74	2208429.78	688985.74	2208429.78	Картометрический метод	1.00	-
46	688915.06	2208454.27	688915.06	2208454.27	Картометрический метод	1.00	-
47	688882.09	2208462.71	688882.09	2208462.71	Картометрический метод	1.00	-
48	688870.70	2208458.32	688870.70	2208458.32	Картометрический метод	1.00	-
49	688860.78	2208453.49	688860.78	2208453.49	Картометрический метод	1.00	-
50	688853.91	2208449.19	688853.91	2208449.19	Картометрический метод	1.00	-
51	688850.65	2208441.34	688850.65	2208441.34	Картометрический метод	1.00	-
52	688849.40	2208435.97	688849.40	2208435.97	Картометрический метод	1.00	-
53	688849.34	2208430.35	688849.34	2208430.35	Картометрический метод	1.00	-
54	688848.81	2208419.54	688848.81	2208419.54	Картометрический метод	1.00	-
55	688838.59	2208383.95	688838.59	2208383.95	Картометрический метод	1.00	-
56	688837.85	2208369.67	688837.85	2208369.67	Картометрический метод	1.00	-
57	688841.30	2208362.40	688841.30	2208362.40	Картометрический метод	1.00	-
58	688851.15	2208350.06	688851.15	2208350.06	Картометрический метод	1.00	-
59	688857.08	2208341.48	688857.08	2208341.48	Картометрический метод	1.00	-
60	688858.05	2208332.39	688858.05	2208332.39	Картометрический метод	1.00	-
61	688854.35	2208324.09	688854.35	2208324.09	Картометрический метод	1.00	-
62	688850.18	2208316.51	688850.18	2208316.51	Картометрический метод	1.00	-
63	688829.92	2208281.56	688829.92	2208281.56	Картометрический метод	1.00	-
64	688803.36	2208222.60	688803.36	2208222.60	Картометрический метод	1.00	-
65	688792.45	2208185.87	688792.45	2208185.87	Картометрический метод	1.00	-
66	688783.19	2208132.54	688783.19	2208132.54	Картометрический метод	1.00	-

3. Сведения о характерных точках части (частей) границы объекта

Обозначение характерных точек части границы	Существующие координаты, м		Измененные (уточненные) координаты, м		Метод определения координат характерной точки	Средняя квадратическая погрешность положения характерной точки (Mt), м	Описание обозначения точки на местности (при наличии)
	X	Y	X	Y			
1	2	3	4	5	6	7	8
67	688785.20	2208106.55	688785.20	2208106.55	Картометрический метод	1.00	-
68	688785.22	2208084.85	688785.22	2208084.85	Картометрический метод	1.00	-
69	688794.75	2208042.18	688794.75	2208042.18	Картометрический метод	1.00	-
70	688805.38	2208007.35	688805.38	2208007.35	Картометрический метод	1.00	-
71	688825.72	2207965.28	688825.72	2207965.28	Картометрический метод	1.00	-
72	688836.76	2207950.38	688836.76	2207950.38	Картометрический метод	1.00	-
73	688841.48	2207943.15	688841.48	2207943.15	Картометрический метод	1.00	-
74	688861.31	2207922.19	688861.31	2207922.19	Картометрический метод	1.00	-
75	688873.31	2207911.28	688873.31	2207911.28	Картометрический метод	1.00	-
76	688880.21	2207903.43	688880.21	2207903.43	Картометрический метод	1.00	-
77	688890.99	2207898.58	688890.99	2207898.58	Картометрический метод	1.00	-
78	688917.94	2207891.74	688917.94	2207891.74	Картометрический метод	1.00	-
79	688926.18	2207890.03	688926.18	2207890.03	Картометрический метод	1.00	-
80	688937.56	2207889.69	688937.56	2207889.69	Картометрический метод	1.00	-
81	688968.18	2207891.06	688968.18	2207891.06	Картометрический метод	1.00	-
82	689024.79	2207903.55	689024.79	2207903.55	Картометрический метод	1.00	-
83	689093.76	2207915.43	689093.76	2207915.43	Картометрический метод	1.00	-
84	689106.48	2207858.56	689106.48	2207858.56	Картометрический метод	1.00	-
85	689126.20	2207642.30	689126.20	2207642.30	Картометрический метод	1.00	-
86	689165.00	2207665.76	689165.00	2207665.76	Картометрический метод	1.00	-
87	689235.78	2207705.76	689235.78	2207705.76	Картометрический метод	1.00	-
88	689359.78	2207775.86	689359.78	2207775.86	Картометрический метод	1.00	-
89	689359.73	2207747.65	689359.73	2207747.65	Картометрический метод	1.00	-
90	689359.00	2207722.47	689359.00	2207722.47	Картометрический метод	1.00	-
91	689422.89	2207645.38	689422.89	2207645.38	Картометрический метод	1.00	-

3. Сведения о характерных точках части (частей) границы объекта

Обозначение характерных точек части границы	Существующие координаты, м		Измененные (уточненные) координаты, м		Метод определения координат характерной точки	Средняя квадратическая погрешность положения характерной точки (Mt), м	Описание обозначения точки на местности (при наличии)
	X	Y	X	Y			
1	2	3	4	5	6	7	8
92	689524.79	2207523.92	689524.79	2207523.92	Картометрический метод	1.00	-
93	689650.10	2207585.90	689650.10	2207585.90	Картометрический метод	1.00	-
94	689636.22	2207645.02	689636.22	2207645.02	Картометрический метод	1.00	-
95	689628.19	2207679.15	689628.19	2207679.15	Картометрический метод	1.00	-
96	689615.66	2207705.35	689615.66	2207705.35	Картометрический метод	1.00	-
97	689611.81	2207713.38	689611.81	2207713.38	Картометрический метод	1.00	-
98	689611.82	2207713.38	689611.82	2207713.38	Картометрический метод	1.00	-
99	689599.60	2207739.33	689599.60	2207739.33	Картометрический метод	1.00	-
100	689599.58	2207739.32	689599.58	2207739.32	Картометрический метод	1.00	-
101	689581.52	2207762.94	689581.52	2207762.94	Картометрический метод	1.00	-
102	689561.59	2207788.98	689561.59	2207788.98	Картометрический метод	1.00	-
103	689556.68	2207806.51	689556.68	2207806.51	Картометрический метод	1.00	-
1	689542.30	2207857.70	689542.30	2207857.70	Картометрический метод	1.00	-
104	688834.59	2207998.73	688834.59	2207998.73	Картометрический метод	1.00	-
105	688831.74	2208001.20	688831.74	2208001.20	Картометрический метод	1.00	-
106	688834.21	2208004.06	688834.21	2208004.06	Картометрический метод	1.00	-
107	688837.06	2208001.59	688837.06	2208001.59	Картометрический метод	1.00	-
104	688834.59	2207998.73	688834.59	2207998.73	Картометрический метод	1.00	-
108	688878.54	2207966.08	688878.54	2207966.08	Картометрический метод	1.00	-
109	688875.52	2207968.34	688875.52	2207968.34	Картометрический метод	1.00	-
110	688877.78	2207971.36	688877.78	2207971.36	Картометрический метод	1.00	-
111	688880.80	2207969.10	688880.80	2207969.10	Картометрический метод	1.00	-
108	688878.54	2207966.08	688878.54	2207966.08	Картометрический метод	1.00	-
112	688891.06	2207962.12	688891.06	2207962.12	Картометрический метод	1.00	-
113	688888.94	2207959.04	688888.94	2207959.04	Картометрический метод	1.00	-

3. Сведения о характерных точках части (частей) границы объекта

Обозначение характерных точек части границы	Существующие координаты, м		Измененные (уточненные) координаты, м		Метод определения координат характерной точки	Средняя квадратическая погрешность положения характерной точки (Mt), м	Описание обозначения точки на местности (при наличии)
	X	Y	X	Y			
1	2	3	4	5	6	7	8
114	688885.86	2207961.15	688885.86	2207961.15	Картометрический метод	1.00	-
115	688887.98	2207964.24	688887.98	2207964.24	Картометрический метод	1.00	-
112	688891.06	2207962.12	688891.06	2207962.12	Картометрический метод	1.00	-
116	689018.48	2208310.33	689018.48	2208310.33	Картометрический метод	1.00	-
117	689016.74	2208311.36	689016.74	2208311.36	Картометрический метод	1.00	-
118	689017.77	2208313.10	689017.77	2208313.10	Картометрический метод	1.00	-
119	689019.51	2208312.07	689019.51	2208312.07	Картометрический метод	1.00	-
116	689018.48	2208310.33	689018.48	2208310.33	Картометрический метод	1.00	-
120	689049.10	2208362.05	689049.10	2208362.05	Картометрический метод	1.00	-
121	689047.36	2208363.08	689047.36	2208363.08	Картометрический метод	1.00	-
122	689048.39	2208364.82	689048.39	2208364.82	Картометрический метод	1.00	-
123	689050.13	2208363.79	689050.13	2208363.79	Картометрический метод	1.00	-
120	689049.10	2208362.05	689049.10	2208362.05	Картометрический метод	1.00	-
124	688896.00	2208103.44	688896.00	2208103.44	Картометрический метод	1.00	-
125	688894.26	2208104.48	688894.26	2208104.48	Картометрический метод	1.00	-
126	688895.29	2208106.22	688895.29	2208106.22	Картометрический метод	1.00	-
127	688897.02	2208105.19	688897.02	2208105.19	Картометрический метод	1.00	-
124	688896.00	2208103.44	688896.00	2208103.44	Картометрический метод	1.00	-
128	688987.86	2208258.61	688987.86	2208258.61	Картометрический метод	1.00	-
129	688986.12	2208259.64	688986.12	2208259.64	Картометрический метод	1.00	-
130	688987.15	2208261.38	688987.15	2208261.38	Картометрический метод	1.00	-
131	688988.89	2208260.34	688988.89	2208260.34	Картометрический метод	1.00	-
128	688987.86	2208258.61	688987.86	2208258.61	Картометрический метод	1.00	-
132	688865.38	2208051.73	688865.38	2208051.73	Картометрический метод	1.00	-
133	688863.64	2208052.76	688863.64	2208052.76	Картометрический метод	1.00	-

3. Сведения о характерных точках части (частей) границы объекта

Обозначение характерных точек части границы	Существующие координаты, м		Измененные (уточненные) координаты, м		Метод определения координат характерной точки	Средняя квадратическая погрешность положения характерной точки (Mt), м	Описание обозначения точки на местности (при наличии)
	X	Y	X	Y			
1	2	3	4	5	6	7	8
134	688864.67	2208054.50	688864.67	2208054.50	Картометрический метод	1.00	-
135	688866.40	2208053.47	688866.40	2208053.47	Картометрический метод	1.00	-
132	688865.38	2208051.73	688865.38	2208051.73	Картометрический метод	1.00	-
136	689079.72	2208413.77	689079.72	2208413.77	Картометрический метод	1.00	-
137	689077.98	2208414.80	689077.98	2208414.80	Картометрический метод	1.00	-
138	689079.01	2208416.53	689079.01	2208416.53	Картометрический метод	1.00	-
139	689080.75	2208415.51	689080.75	2208415.51	Картометрический метод	1.00	-
136	689079.72	2208413.77	689079.72	2208413.77	Картометрический метод	1.00	-
140	688856.48	2207983.64	688856.48	2207983.64	Картометрический метод	1.00	-
141	688854.87	2207984.86	688854.87	2207984.86	Картометрический метод	1.00	-
142	688856.08	2207986.47	688856.08	2207986.47	Картометрический метод	1.00	-
143	688857.69	2207985.26	688857.69	2207985.26	Картометрический метод	1.00	-
140	688856.48	2207983.64	688856.48	2207983.64	Картометрический метод	1.00	-
144	688926.62	2208155.17	688926.62	2208155.17	Картометрический метод	1.00	-
145	688924.88	2208156.20	688924.88	2208156.20	Картометрический метод	1.00	-
146	688925.91	2208157.93	688925.91	2208157.93	Картометрический метод	1.00	-
147	688927.64	2208156.91	688927.64	2208156.91	Картометрический метод	1.00	-
144	688926.62	2208155.17	688926.62	2208155.17	Картометрический метод	1.00	-
148	688957.24	2208206.89	688957.24	2208206.89	Картометрический метод	1.00	-
149	688955.50	2208207.92	688955.50	2208207.92	Картометрический метод	1.00	-
150	688956.53	2208209.65	688956.53	2208209.65	Картометрический метод	1.00	-
151	688958.26	2208208.63	688958.26	2208208.63	Картометрический метод	1.00	-
148	688957.24	2208206.89	688957.24	2208206.89	Картометрический метод	1.00	-

ОПИСАНИЕ МЕСТОПОЛОЖЕНИЯ ГРАНИЦ
д. Сороковая

(наименование объекта)

План границ объекта

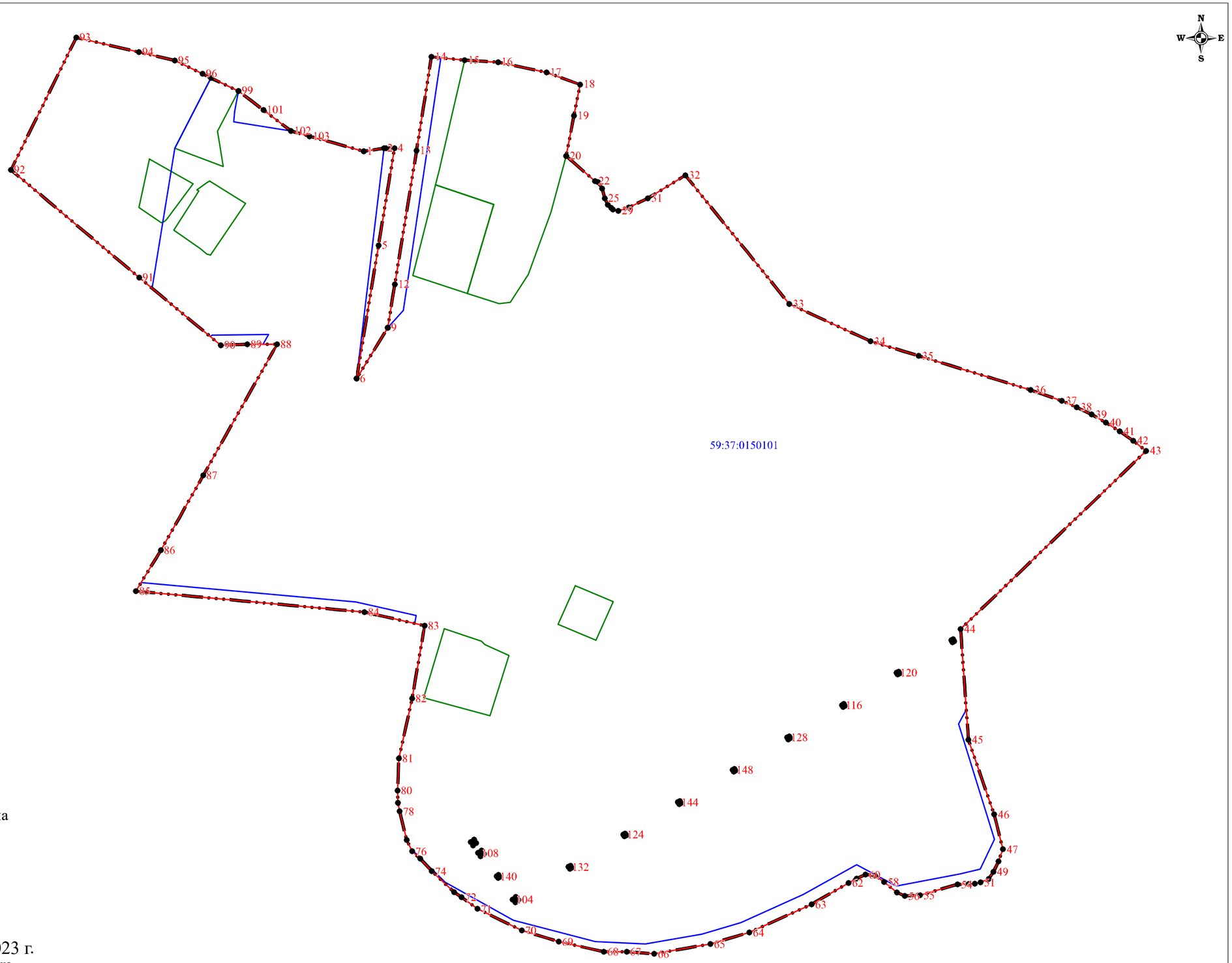

Используемые условные знаки и обозначения:

- существующая часть границы населенного пункта
- вновь образованная часть границы населенного пункта
- 59:37:0150101 - граница и номер кадастрового квартала
- граница земельного участка внесенного в ЕГРН
- 1 - поворотная точка существующей границы населенного пункта

Подпись Л.П. Рыкалина 23 марта 2023 г.

Место для оттиска печати (при наличии) лица, составившего описание местоположения границ объекта

ОПИСАНИЕ МЕСТОПОЛОЖЕНИЯ ГРАНИЦ

д. Трезубы

(наименование объекта, местоположение границ которого описано (далее - объект)

Раздел 1

Сведения об объекте

№ п/п	Характеристики объекта	Описание характеристик
1	2	3
1.	Местоположение объекта	Пермский край, муниципальное образование "Город Березники", д. Трезубы
2.	Площадь объекта +/- величина погрешности определения площади (Р +/- Дельта Р)	259123 +/- 178 м2
3.	Иные характеристики объекта	-

Раздел 2

Сведения о местоположении границ объекта

1. Система координат	МСК-59, зона 2

2. Сведения о характерных точках границ объекта

Обозначение характерных точек границ	Координаты, м		Метод определения координат характерной точки	Средняя квадрати-ческая погрешность положения характерной точки (Mt), м	Описание обозначения точки на местности (при наличии)
	X	Y			
1	2	3	4	5	6
1	690784.10	2213933.20	Аналитический метод	0.10	-
2	690763.50	2213913.60	Аналитический метод	0.10	-
3	690737.60	2213882.80	Аналитический метод	0.10	-
4	690690.95	2213823.76	Аналитический метод	0.10	-
5	690594.74	2213882.37	Аналитический метод	0.10	-
6	690552.18	2213887.39	Аналитический метод	0.10	-
7	690519.38	2213867.34	Аналитический метод	0.10	-
8	690493.43	2213886.09	Аналитический метод	0.10	-
9	690447.86	2213888.70	Аналитический метод	0.10	-
10	690375.31	2213837.79	Аналитический метод	0.10	-
11	690359.53	2213680.60	Аналитический метод	0.10	-
12	690356.71	2213554.60	Аналитический метод	0.10	-
13	690371.25	2213530.70	Аналитический метод	0.10	-
14	690432.75	2213514.30	Аналитический метод	0.10	-
15	690412.23	2213240.61	Аналитический метод	0.10	-

16	690437.55	2213237.99	Аналитический метод	0.10	-
17	690437.96	2213238.11	Аналитический метод	0.10	-
18	690576.24	2213238.50	Аналитический метод	0.10	-
19	690610.90	2213237.32	Аналитический метод	0.10	-
20	690746.97	2213258.03	Аналитический метод	0.10	-
21	690745.24	2213283.45	Аналитический метод	0.10	-
22	690762.41	2213285.35	Аналитический метод	0.10	-
23	690777.64	2213419.82	Аналитический метод	0.10	-
24	690790.23	2213465.88	Аналитический метод	0.10	-
25	690822.08	2213514.91	Аналитический метод	0.10	-
26	690825.54	2213543.44	Аналитический метод	0.10	-
27	690810.42	2213546.74	Аналитический метод	0.10	-
28	690810.67	2213553.62	Аналитический метод	0.10	-
29	690802.74	2213555.82	Аналитический метод	0.10	-
30	690808.62	2213602.12	Аналитический метод	0.10	-
31	690825.01	2213701.66	Аналитический метод	0.10	-
32	690803.15	2213774.64	Аналитический метод	0.10	-
33	690846.09	2213869.77	Аналитический метод	0.10	-
1	690784.10	2213933.20	Аналитический метод	0.10	-

3. Сведения о характерных точках части (частей) границы объекта

Обозначение характерных точек части границы	Координаты, м		Метод определения координат характерной точки	Средняя квадрати-ческая погрешность положения характерной точки (Mt), м	Описание обозначения точки на местности (при наличии)
	X	Y			
1	2	3	4	5	6
Часть N 1					
-	-	-	-	-	-

Раздел 3

Сведения о местоположении измененных (уточненных) границ объекта

1. Система координат	
2. Сведения о характерных точках границ объекта	

Обозначение характерных точек границ	Существующие координаты, м		Измененные (уточненные) координаты, м		Метод определения координат характерной точки	Средняя квадрати-ческая погрешность положения характерной точки (Mt), м	Описание обозначения точки на местности (при наличии)
	X	Y	X	Y			
1	2	3	4	5	6	7	8
-	-	-	-	-	-	-	-
3. Сведения о характерных точках части (частей) границы объекта							
Обозначение характерных точек части границы	Существующие координаты, м		Измененные (уточненные) координаты, м		Метод определения координат характерной точки	Средняя квадрати-ческая погрешность положения характерной точки (Mt), м	Описание обозначения точки на местности (при наличии)
	X	Y	X	Y			
1	2	3	4	5	6	7	8
Часть N 1							
-	-	-	-	-	-	-	-

Раздел 4

План границ объекта

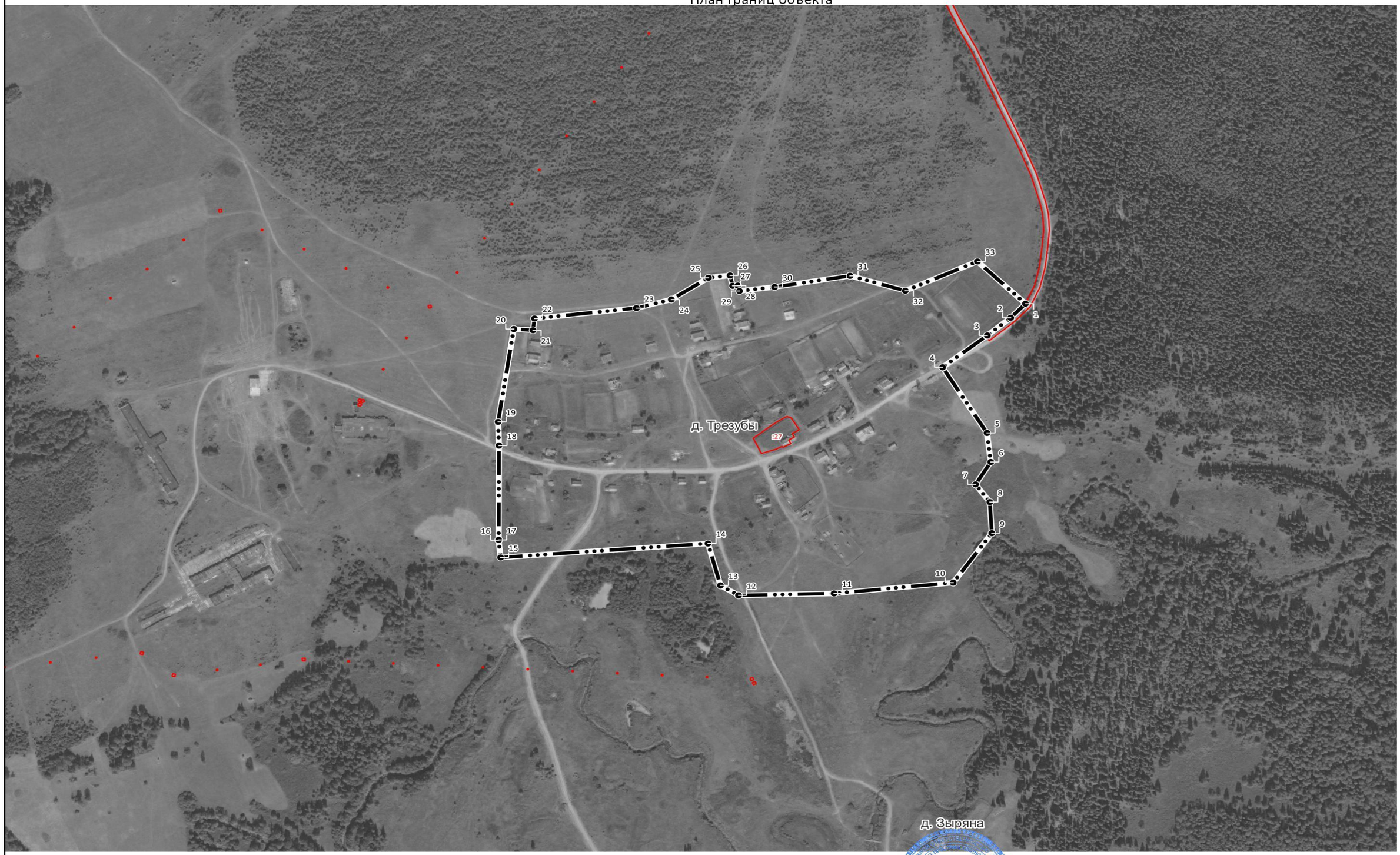

Масштаб 1:5 000

Граница населенного пункта

Поворотные точки границы

Границы кадастровых кварталов

Границы земельных участков

Подпись _____ Дата "06" июля 2021 г.

ГРАФИЧЕСКОЕ ОПИСАНИЕ
местоположения границ населенных пунктов, территориальных зон, особо охраняемых природных территорий, зон с особыми условиями использования территории

деревня Турлавы Пермский край

(наименование объекта, местоположение границ которого описано (далее - объект))

Раздел 1

Сведения об объекте

№ п/п	Характеристики объекта	Описание характеристик
1	2	3
1.	Местоположение объекта	Пермский край, деревня Турлавы
2.	Площадь объекта +/- величина погрешности определения площади (Р +/- Дельта Р)	882149 +/- 3287 м²
3.	Иные характеристики объекта	-

Раздел 2

Сведения о местоположении границ объекта

1. Система координат -

2. Сведения о характерных точках границ объекта

Обозначение характерных точек границ	Координаты, м		Метод определения координат характерной точки	Средняя квадратическая погрешность положения характерной точки (Mt), м	Описание обозначения точки на местности (при наличии)
	X	Y			
1	2	3	4	5	6
-	-	-	-	-	-

3. Сведения о характерных точках части (частей) границы объекта

Обозначение характерных точек части границы	Координаты, м		Метод определения координат характерной точки	Средняя квадратическая погрешность положения характерной точки (Mt), м	Описание обозначения точки на местности (при наличии)
	X	Y			
1	2	3	4	5	6
-	-	-	-	-	-

Раздел 3

Сведения о местоположении измененных (уточненных) границ объекта

1. Система координат МСК-59, зона 2

2. Сведения о характерных точках границ объекта

Обозначение характерных точек границ	Существующие координаты, м		Измененные (уточненные) координаты, м		Метод определения координат характерной точки	Средняя квадратическая погрешность положения характерной точки (Mt), м	Описание обозначения точки на местности (при наличии)
	X	Y	X	Y			
1	2	3	4	5	6	7	8
-	-	-	-	-	-	-	

3. Сведения о характерных точках части (частей) границы объекта

Обозначение характерных точек части границы	Существующие координаты, м		Измененные (уточненные) координаты, м		Метод определения координат характерной точки	Средняя квадратическая погрешность положения характерной точки (Mt), м	Описание обозначения точки на местности (при наличии)
	X	Y	X	Y			
1	2	3	4	5	6	7	8
Часть 1							
1	672199.95	2245999.63	672199.95	2245999.63	Картометрический метод	1.00	-
2	672490.70	2245910.80	672490.70	2245910.80	Картометрический метод	1.00	-
3	672602.76	2245898.60	672602.76	2245898.60	Картометрический метод	1.00	-
4	672871.22	2245803.27	672871.22	2245803.27	Картометрический метод	1.00	-
5	673083.71	2245728.77	673083.71	2245728.77	Картометрический метод	1.00	-
6	673188.35	2245701.30	673188.35	2245701.30	Картометрический метод	1.00	-
7	673235.16	2245667.17	673235.16	2245667.17	Картометрический метод	1.00	-
8	673270.41	2245596.67	673270.41	2245596.67	Картометрический метод	1.00	-
9	673296.32	2245518.06	673296.32	2245518.06	Картометрический метод	1.00	-
10	673260.73	2245399.08	673260.73	2245399.08	Картометрический метод	1.00	-
11	673162.66	2245308.24	673162.66	2245308.24	Картометрический метод	1.00	-
12	673134.30	2245334.70	673134.30	2245334.70	Картометрический метод	1.00	-
13	673082.82	2245357.94	673082.82	2245357.94	Картометрический метод	1.00	-
14	673034.90	2245382.40	673034.90	2245382.40	Картометрический метод	1.00	-
15	672985.75	2245394.08	672985.75	2245394.08	Картометрический метод	1.00	-
16	672897.02	2245404.53	672897.02	2245404.53	Картометрический метод	1.00	-

3. Сведения о характерных точках части (частей) границы объекта

Обозначение характерных точек части границы	Существующие координаты, м		Измененные (уточненные) координаты, м		Метод определения координат характерной точки	Средняя квадратическая погрешность положения характерной точки (Mt), м	Описание обозначения точки на местности (при наличии)
	X	Y	X	Y			
1	2	3	4	5	6	7	8
17	672816.30	2245416.10	672816.30	2245416.10	Картометрический метод	1.00	-
18	672755.58	2245425.42	672755.58	2245425.42	Картометрический метод	1.00	-
19	672701.77	2245438.22	672701.77	2245438.22	Картометрический метод	1.00	-
20	672671.41	2245433.44	672671.41	2245433.44	Картометрический метод	1.00	-
21	672603.69	2245411.20	672603.69	2245411.20	Картометрический метод	1.00	-
22	672526.63	2245380.73	672526.63	2245380.73	Картометрический метод	1.00	-
23	672488.06	2245370.17	672488.06	2245370.17	Картометрический метод	1.00	-
24	672454.14	2245368.94	672454.14	2245368.94	Картометрический метод	1.00	-
25	672418.00	2245374.72	672418.00	2245374.72	Картометрический метод	1.00	-
26	672398.11	2245384.07	672398.11	2245384.07	Картометрический метод	1.00	-
27	672364.18	2245401.64	672364.18	2245401.64	Картометрический метод	1.00	-
28	672322.04	2245422.55	672322.04	2245422.55	Картометрический метод	1.00	-
29	672156.15	2245462.12	672156.15	2245462.12	Картометрический метод	1.00	-
30	672083.65	2245477.25	672083.65	2245477.25	Картометрический метод	1.00	-
31	672034.61	2245500.60	672034.61	2245500.60	Картометрический метод	1.00	-
32	671971.46	2245530.84	671971.46	2245530.84	Картометрический метод	1.00	-
33	671945.76	2245540.19	671945.76	2245540.19	Картометрический метод	1.00	-
34	671784.43	2245564.54	671784.43	2245564.54	Картометрический метод	1.00	-
35	671723.72	2245585.55	671723.72	2245585.55	Картометрический метод	1.00	-
36	671654.66	2245614.68	671654.66	2245614.68	Картометрический метод	1.00	-
37	671472.31	2245682.29	671472.31	2245682.29	Картометрический метод	1.00	-
38	671406.93	2245706.75	671406.93	2245706.75	Картометрический метод	1.00	-
39	671384.68	2245714.87	671384.68	2245714.87	Картометрический метод	1.00	-
40	671376.46	2245759.23	671376.46	2245759.23	Картометрический метод	1.00	-
41	671358.89	2245788.49	671358.89	2245788.49	Картометрический метод	1.00	-

3. Сведения о характерных точках части (частей) границы объекта

Обозначение характерных точек части границы	Существующие координаты, м		Измененные (уточненные) координаты, м		Метод определения координат характерной точки	Средняя квадратическая погрешность положения характерной точки (Mt), м	Описание обозначения точки на местности (при наличии)
	X	Y	X	Y			
1	2	3	4	5	6	7	8
42	671316.76	2245856.20	671316.76	2245856.20	Картометрический метод	1.00	-
43	671267.61	2245911.02	671267.61	2245911.02	Картометрический метод	1.00	-
44	671254.95	2245937.73	671254.95	2245937.73	Картометрический метод	1.00	-
45	671267.96	2245941.81	671267.96	2245941.81	Картометрический метод	1.00	-
46	671281.89	2245954.24	671281.89	2245954.24	Картометрический метод	1.00	-
47	671272.56	2245960.33	671272.56	2245960.33	Картометрический метод	1.00	-
48	671301.32	2246004.18	671301.32	2246004.18	Картометрический метод	1.00	-
49	671341.90	2245976.86	671341.90	2245976.86	Картометрический метод	1.00	-
50	671365.60	2245995.50	671365.60	2245995.50	Картометрический метод	1.00	-
51	671383.03	2246013.47	671383.03	2246013.47	Картометрический метод	1.00	-
52	671456.79	2246057.28	671456.79	2246057.28	Картометрический метод	1.00	-
53	671463.83	2246063.56	671463.83	2246063.56	Картометрический метод	1.00	-
54	671497.32	2246101.27	671497.32	2246101.27	Картометрический метод	1.00	-
55	671471.90	2246120.50	671471.90	2246120.50	Картометрический метод	1.00	-
56	671492.60	2246142.20	671492.60	2246142.20	Картометрический метод	1.00	-
57	671510.30	2246162.60	671510.30	2246162.60	Картометрический метод	1.00	-
58	671518.90	2246168.00	671518.90	2246168.00	Картометрический метод	1.00	-
59	671523.10	2246169.10	671523.10	2246169.10	Картометрический метод	1.00	-
60	671537.70	2246168.00	671537.70	2246168.00	Картометрический метод	1.00	-
61	671545.80	2246166.30	671545.80	2246166.30	Картометрический метод	1.00	-
62	671548.50	2246165.20	671548.50	2246165.20	Картометрический метод	1.00	-
63	671561.60	2246167.70	671561.60	2246167.70	Картометрический метод	1.00	-
64	671596.27	2246188.57	671596.27	2246188.57	Картометрический метод	1.00	-
65	671702.83	2246152.92	671702.83	2246152.92	Картометрический метод	1.00	-
66	671670.01	2246107.23	671670.01	2246107.23	Картометрический метод	1.00	-

3. Сведения о характерных точках части (частей) границы объекта

Обозначение характерных точек части границы	Существующие координаты, м		Измененные (уточненные) координаты, м		Метод определения координат характерной точки	Средняя квадратическая погрешность положения характерной точки (Mt), м	Описание обозначения точки на местности (при наличии)
	X	Y	X	Y			
1	2	3	4	5	6	7	8
67	671672.77	2246103.91	671672.77	2246103.91	Картометрический метод	1.00	-
68	671690.52	2246097.52	671690.52	2246097.52	Картометрический метод	1.00	-
69	671699.41	2246093.28	671699.41	2246093.28	Картометрический метод	1.00	-
70	671720.93	2246081.10	671720.93	2246081.10	Картометрический метод	1.00	-
71	671722.24	2246072.69	671722.24	2246072.69	Картометрический метод	1.00	-
72	671729.49	2246061.99	671729.49	2246061.99	Картометрический метод	1.00	-
73	671731.96	2246058.35	671731.96	2246058.35	Картометрический метод	1.00	-
74	671742.28	2246057.57	671742.28	2246057.57	Картометрический метод	1.00	-
75	671742.28	2246057.57	671742.28	2246057.57	Картометрический метод	1.00	-
76	671771.15	2246046.68	671771.15	2246046.68	Картометрический метод	1.00	-
77	671771.16	2246046.63	671771.16	2246046.63	Картометрический метод	1.00	-
78	671771.20	2246046.70	671771.20	2246046.70	Картометрический метод	1.00	-
79	671777.60	2246058.50	671777.60	2246058.50	Картометрический метод	1.00	-
80	671791.80	2246051.20	671791.80	2246051.20	Картометрический метод	1.00	-
81	671807.99	2246042.04	671807.99	2246042.04	Картометрический метод	1.00	-
82	671808.20	2246042.80	671808.20	2246042.80	Картометрический метод	1.00	-
83	671833.00	2246026.50	671833.00	2246026.50	Картометрический метод	1.00	-
84	671862.68	2246015.77	671862.68	2246015.77	Картометрический метод	1.00	-
85	671877.09	2246015.70	671877.09	2246015.70	Картометрический метод	1.00	-
86	671900.14	2246015.61	671900.14	2246015.61	Картометрический метод	1.00	-
87	671923.20	2246001.19	671923.20	2246001.19	Картометрический метод	1.00	-
88	671939.57	2245981.08	671939.57	2245981.08	Картометрический метод	1.00	-
89	671958.80	2245963.82	671958.80	2245963.82	Картометрический метод	1.00	-
90	671988.75	2245930.04	671988.75	2245930.04	Картометрический метод	1.00	-
91	672009.89	2245920.40	672009.89	2245920.40	Картометрический метод	1.00	-

3. Сведения о характерных точках части (частей) границы объекта

Обозначение характерных точек части границы	Существующие координаты, м		Измененные (уточненные) координаты, м		Метод определения координат характерной точки	Средняя квадратическая погрешность положения характерной точки (Mt), м	Описание обозначения точки на местности (при наличии)
	X	Y	X	Y			
1	2	3	4	5	6	7	8
92	672036.78	2245919.33	672036.78	2245919.33	Картометрический метод	1.00	-
93	672039.72	2245921.23	672039.72	2245921.23	Картометрический метод	1.00	-
94	672061.72	2245935.44	672061.72	2245935.44	Картометрический метод	1.00	-
95	672078.96	2245959.22	672078.96	2245959.22	Картометрический метод	1.00	-
96	672102.93	2245976.29	672102.93	2245976.29	Картометрический метод	1.00	-
97	672139.41	2245991.40	672139.41	2245991.40	Картометрический метод	1.00	-
98	672146.98	2246016.53	672146.98	2246016.53	Картометрический метод	1.00	-
1	672199.95	2245999.63	672199.95	2245999.63	Картометрический метод	1.00	-
Часть 2							
99	673366.10	2245316.40	673366.10	2245316.40	Картометрический метод	1.00	-
100	673394.70	2245298.30	673394.70	2245298.30	Картометрический метод	1.00	-
101	673419.00	2245336.60	673419.00	2245336.60	Картометрический метод	1.00	-
102	-	-	673390.40	2245354.70	Картометрический метод	1.00	-
99	673366.10	2245316.40	673366.10	2245316.40	Картометрический метод	1.00	-

ОПИСАНИЕ МЕСТОПОЛОЖЕНИЯ ГРАНИЦ
д. Турлава

(наименование объекта)

План границ объекта

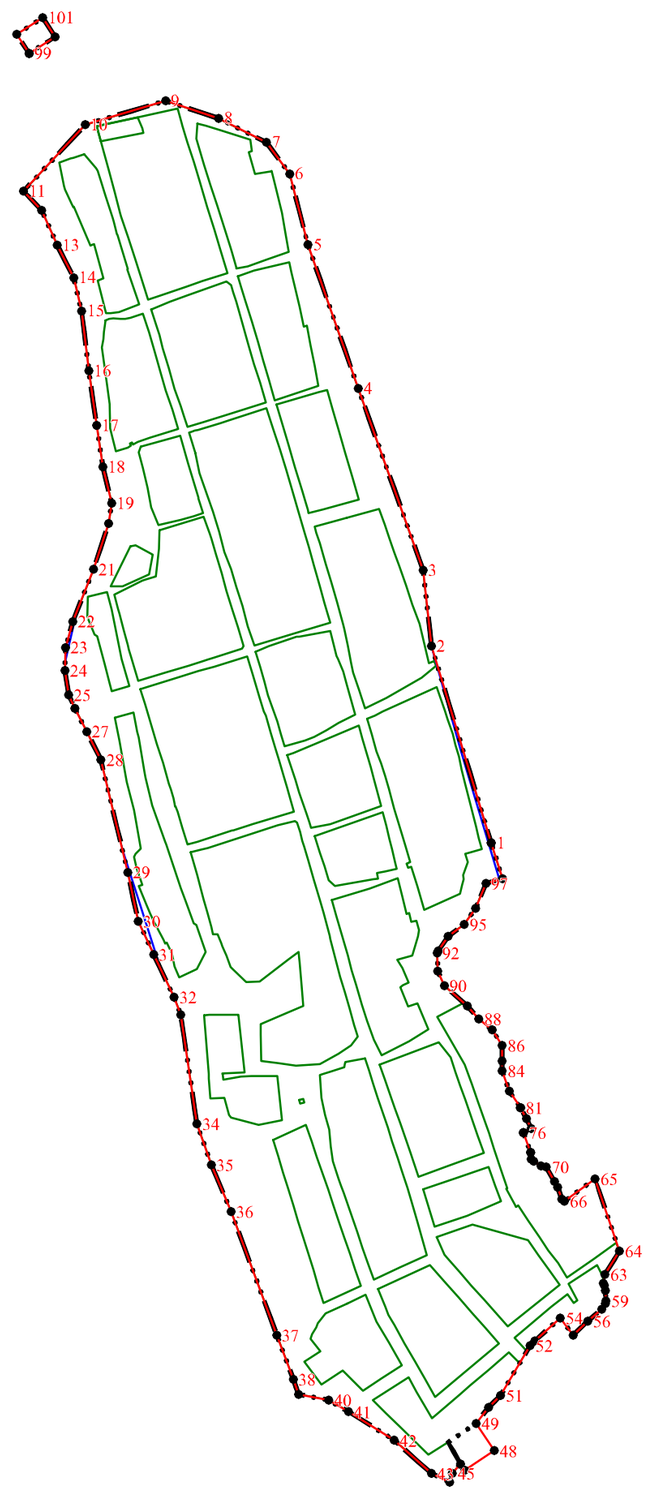

Используемые условные знаки и обозначения:

- существующая часть границы населенного пункта
- вновь образованная часть границы населенного пункта
- 59:37:0080101 - граница и номер кадастрового квартала
- граница земельного участка внесенного в ЕГРН
- 1 - поворотная точка существующей границы населенного пункта

Подпись _____ Л.Л. Рыкалина 23 марта 2023 г.

Место для оттиска печати (при наличии) лица, составившего описание местоположения границ объекта

ОПИСАНИЕ МЕСТОПОЛОЖЕНИЯ ГРАНИЦ

д. Шварева

(наименование объекта, местоположение границ которого описано (далее - объект)

Раздел 1

Сведения об объекте

№ п/п	Характеристики объекта	Описание характеристик
1	2	3
1.	Местоположение объекта	Пермский край, муниципальное образование "Город Березники", д. Шварева
2.	Площадь объекта +/- величина погрешности определения площади (Р +/- Дельта Р)	165820 +/- 143 м2
3.	Иные характеристики объекта	-

Раздел 2

Сведения о местоположении границ объекта

1. Система координат	МСК-59, зона 2

2. Сведения о характерных точках границ объекта

Обозначение характерных точек границ	Координаты, м		Метод определения координат характерной точки	Средняя квадрати-ческая погрешность положения характерной точки (Mt), м	Описание обозначения точки на местности (при наличии)
	X	Y			
1	2	3	4	5	6
1	681207.82	2250467.79	Аналитический метод	0.10	-
2	681219.29	2250549.51	Аналитический метод	0.10	-
3	681224.02	2250583.16	Аналитический метод	0.10	-
4	681225.34	2250667.28	Аналитический метод	0.10	-
5	681229.11	2250683.86	Аналитический метод	0.10	-
6	681231.83	2250703.98	Аналитический метод	0.10	-
7	681234.76	2250719.43	Аналитический метод	0.10	-
8	681235.82	2250727.93	Аналитический метод	0.10	-
9	681241.09	2250760.66	Аналитический метод	0.10	-
10	681249.92	2250780.24	Аналитический метод	0.10	-
11	681252.81	2250782.90	Аналитический метод	0.10	-
12	681258.78	2250798.17	Аналитический метод	0.10	-
13	681266.45	2250815.41	Аналитический метод	0.10	-
14	681276.83	2250833.76	Аналитический метод	0.10	-
15	681287.04	2250853.95	Аналитический метод	0.10	-

16	681295.55	2250871.68	Аналитический метод	0.10	-
17	681303.98	2250889.74	Аналитический метод	0.10	-
18	681312.09	2250908.59	Аналитический метод	0.10	-
19	681321.07	2250929.75	Аналитический метод	0.10	-
20	681273.58	2250949.37	Аналитический метод	0.10	-
21	681261.19	2250947.03	Аналитический метод	0.10	-
22	681249.42	2250935.80	Аналитический метод	0.10	-
23	681225.62	2250919.54	Аналитический метод	0.10	-
24	681209.61	2250927.43	Аналитический метод	0.10	-
25	681207.05	2250925.44	Аналитический метод	0.10	-
26	681205.12	2250922.58	Аналитический метод	0.10	-
27	681190.22	2250897.41	Аналитический метод	0.10	-
28	681177.36	2250878.92	Аналитический метод	0.10	-
29	681175.77	2250876.16	Аналитический метод	0.10	-
30	681150.93	2250825.25	Аналитический метод	0.10	-
31	681148.46	2250821.67	Аналитический метод	0.10	-
32	681135.10	2250806.44	Аналитический метод	0.10	-
33	681125.90	2250797.50	Аналитический метод	0.10	-
34	681095.53	2250754.38	Аналитический метод	0.10	-
35	681087.90	2250729.30	Аналитический метод	0.10	-
36	681073.10	2250735.20	Аналитический метод	0.10	-
37	681028.14	2250706.97	Аналитический метод	0.10	-
38	681015.66	2250699.13	Аналитический метод	0.10	-
39	681001.36	2250690.15	Аналитический метод	0.10	-
40	680971.72	2250660.58	Аналитический метод	0.10	-
41	680971.60	2250660.50	Аналитический метод	0.10	-
42	680777.00	2250355.70	Аналитический метод	0.10	-
43	680819.51	2250322.87	Аналитический метод	0.10	-
44	680820.70	2250322.30	Аналитический метод	0.10	-

45	680825.22	2250315.90	Аналитический метод	0.10	-
46	680834.59	2250304.26	Аналитический метод	0.10	-
47	680854.02	2250296.61	Аналитический метод	0.10	-
48	680888.95	2250282.86	Аналитический метод	0.10	-
49	680909.63	2250274.72	Аналитический метод	0.10	-
50	680937.80	2250263.63	Аналитический метод	0.10	-
51	680949.55	2250259.00	Аналитический метод	0.10	-
52	681029.12	2250285.21	Аналитический метод	0.10	-
53	681084.49	2250319.59	Аналитический метод	0.10	-
54	681119.23	2250288.26	Аналитический метод	0.10	-
55	681165.92	2250363.32	Аналитический метод	0.10	-
56	681183.71	2250393.01	Аналитический метод	0.10	-
57	681205.89	2250445.57	Аналитический метод	0.10	-
58	681207.04	2250455.38	Аналитический метод	0.10	-
1	681207.82	2250467.79	Аналитический метод	0.10	-

3. Сведения о характерных точках части (частей) границы объекта

Обозначение характерных точек части границы	Координаты, м		Метод определения координат характерной точки	Средняя квадрати-ческая погрешность положения характерной точки (Mt), м	Описание обозначения точки на местности (при наличии)
	X	Y			
1	2	3	4	5	6
Часть N 1					
-	-	-	-	-	-

Раздел 3

Сведения о местоположении измененных (уточненных) границ объекта

1. Система координат	

2. Сведения о характерных точках границ объекта

Обозначение характерных точек границ	Существующие координаты, м		Измененные (уточненные) координаты, м		Метод определения координат характерной точки	Средняя квадрати-ческая погрешность положения характерной точки (Mt), м	Описание обозначения точки на местности (при наличии)
	X	Y	X	Y			
1	2	3	4	5	6	7	8
-	-	-	-	-	-	-	-

3. Сведения о характерных точках части (частей) границы объекта

Обозначение характерных точек части границы	Существующие координаты, м		Измененные (уточненные) координаты, м		Метод определения координат характерной точки	Средняя квадрати-ческая погрешность положения характерной точки (Mt), м	Описание обозначения точки на местности (при наличии)
	X	Y	X	Y			
1	2	3	4	5	6	7	8
Часть N 1							
-	-	-	-	-	-	-	-

Раздел 4

План границ объекта

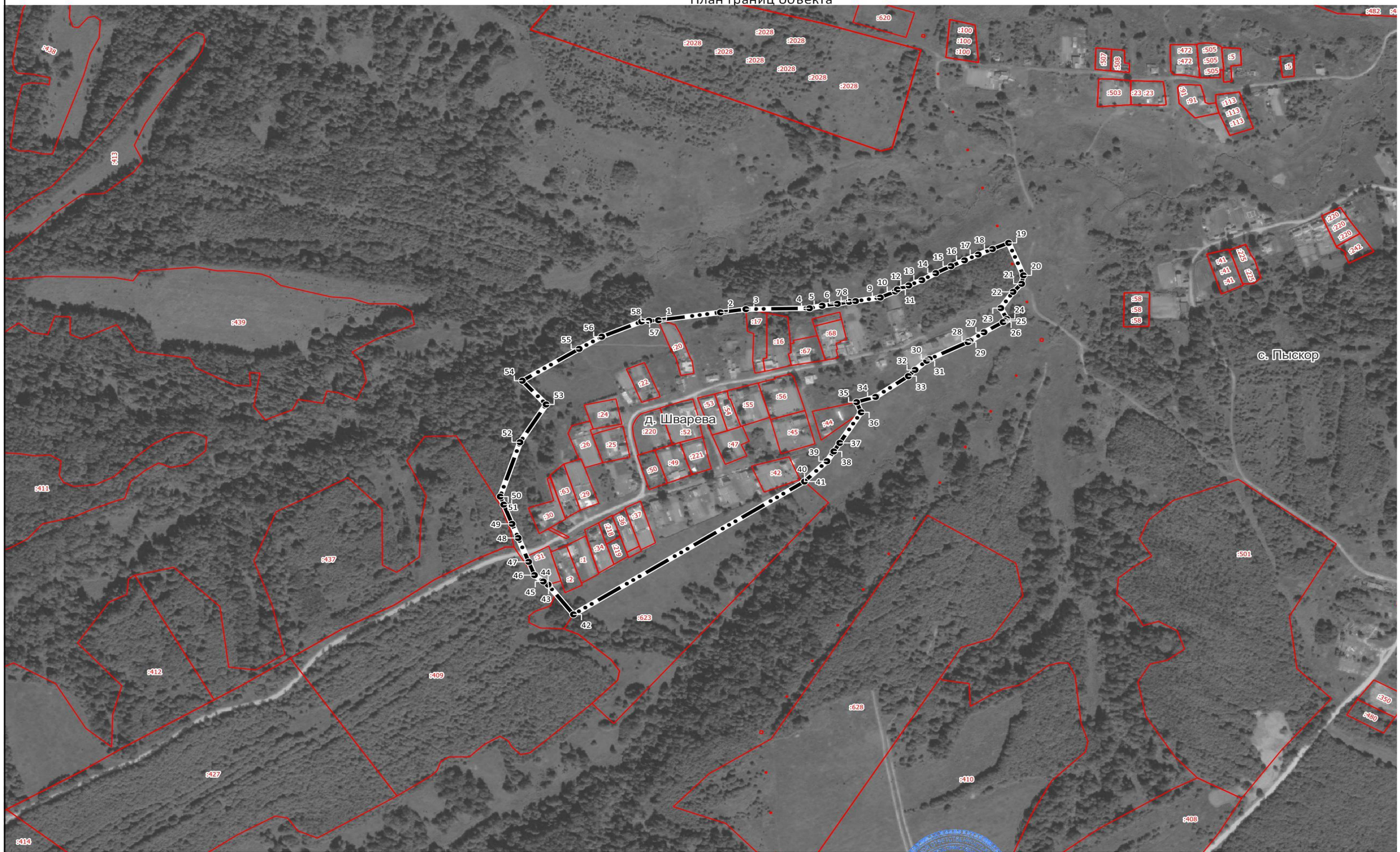

Масштаб 1:5 000

Граница населенного пункта

Поворотные точки границы

Границы кадастровых кварталов

Границы земельных участков

Подпись _____ Дата "06" июля 2021 г.

ГРАФИЧЕСКОЕ ОПИСАНИЕ
местоположения границ населенных пунктов, территориальных зон, особо охраняемых природных территорий, зон с особыми условиями использования территории

деревня Шварево Пермский край

(наименование объекта, местоположение границ которого описано (далее - объект))

Раздел 1

Сведения об объекте

№ п/п	Характеристики объекта	Описание характеристик
1	2	3
1.	Местоположение объекта	Пермский край, деревня Шварево
2.	Площадь объекта +/- величина погрешности определения площади (Р +/- Дельта Р)	366846 +/- 2120 м²
3.	Иные характеристики объекта	-

Раздел 2

Сведения о местоположении границ объекта

1. Система координат -

2. Сведения о характерных точках границ объекта

Обозначение характерных точек границ	Координаты, м		Метод определения координат характерной точки	Средняя квадратическая погрешность положения характерной точки (Mt), м	Описание обозначения точки на местности (при наличии)
	X	Y			
1	2	3	4	5	6
-	-	-	-	-	-

3. Сведения о характерных точках части (частей) границы объекта

Обозначение характерных точек части границы	Координаты, м		Метод определения координат характерной точки	Средняя квадратическая погрешность положения характерной точки (Mt), м	Описание обозначения точки на местности (при наличии)
	X	Y			
1	2	3	4	5	6
-	-	-	-	-	-

Раздел 3

Сведения о местоположении измененных (уточненных) границ объекта

1. Система координат МСК-59, зона 2

2. Сведения о характерных точках границ объекта

Обозначение характерных точек границ	Существующие координаты, м		Измененные (уточненные) координаты, м		Метод определения координат характерной точки	Средняя квадратическая погрешность положения характерной точки (Mt), м	Описание обозначения точки на местности (при наличии)
	X	Y	X	Y			
1	2	3	4	5	6	7	8
-	-	-	-	-	-	-	

3. Сведения о характерных точках части (частей) границы объекта

Обозначение характерных точек части границы	Существующие координаты, м		Измененные (уточненные) координаты, м		Метод определения координат характерной точки	Средняя квадратическая погрешность положения характерной точки (Mt), м	Описание обозначения точки на местности (при наличии)
	X	Y	X	Y			
1	2	3	4	5	6	7	8
Часть 1							
1	679660.25	2239858.13	679660.25	2239858.13	Картометрический метод	1.00	-
2	679648.74	2239857.37	679648.74	2239857.37	Картометрический метод	1.00	-
3	679573.76	2239823.06	679573.76	2239823.06	Картометрический метод	1.00	-
4	679539.97	2239807.61	679539.97	2239807.61	Картометрический метод	1.00	-
5	679532.50	2239804.21	679532.50	2239804.21	Картометрический метод	1.00	-
6	679517.12	2239798.88	679517.12	2239798.88	Картометрический метод	1.00	-
7	679509.83	2239799.08	679509.83	2239799.08	Картометрический метод	1.00	-
8	679505.14	2239803.64	679505.14	2239803.64	Картометрический метод	1.00	-
9	679499.93	2239829.78	679499.93	2239829.78	Картометрический метод	1.00	-
10	679498.97	2239834.63	679498.97	2239834.63	Картометрический метод	1.00	-
11	679498.53	2239836.83	679498.53	2239836.83	Картометрический метод	1.00	-
12	679494.97	2239854.92	679494.97	2239854.92	Картометрический метод	1.00	-
13	679493.04	2239864.73	679493.04	2239864.73	Картометрический метод	1.00	-
14	679491.11	2239874.58	679491.11	2239874.58	Картометрический метод	1.00	-
15	679489.12	2239884.67	679489.12	2239884.67	Картометрический метод	1.00	-
16	679472.74	2239967.93	679472.74	2239967.93	Картометрический метод	1.00	-

3. Сведения о характерных точках части (частей) границы объекта

Обозначение характерных точек части границы	Существующие координаты, м		Измененные (уточненные) координаты, м		Метод определения координат характерной точки	Средняя квадратическая погрешность положения характерной точки (Mt), м	Описание обозначения точки на местности (при наличии)
	X	Y	X	Y			
1	2	3	4	5	6	7	8
17	679424.48	2239968.81	679424.48	2239968.81	Картометрический метод	1.00	-
18	679346.52	2239944.47	679346.52	2239944.47	Картометрический метод	1.00	-
19	679341.43	2239924.78	679341.43	2239924.78	Картометрический метод	1.00	-
20	679333.53	2239913.01	679333.53	2239913.01	Картометрический метод	1.00	-
21	679317.27	2239888.87	679317.27	2239888.87	Картометрический метод	1.00	-
22	679280.87	2239860.97	679280.87	2239860.97	Картометрический метод	1.00	-
23	679230.66	2239837.23	679230.66	2239837.23	Картометрический метод	1.00	-
24	679039.65	2239755.41	679039.65	2239755.41	Картометрический метод	1.00	-
25	679024.09	2239748.72	679024.09	2239748.72	Картометрический метод	1.00	-
26	678949.80	2239750.81	678949.80	2239750.81	Картометрический метод	1.00	-
27	678946.00	2239748.28	678946.00	2239748.28	Картометрический метод	1.00	-
28	678862.40	2239699.29	678862.40	2239699.29	Картометрический метод	1.00	-
29	678781.91	2239601.89	678781.91	2239601.89	Картометрический метод	1.00	-
30	678791.41	2239543.93	678791.41	2239543.93	Картометрический метод	1.00	-
31	678798.11	2239507.10	678798.11	2239507.10	Картометрический метод	1.00	-
32	678804.44	2239472.28	678804.44	2239472.28	Картометрический метод	1.00	-
33	678806.14	2239462.91	678806.14	2239462.91	Картометрический метод	1.00	-
34	678810.84	2239437.13	678810.84	2239437.13	Картометрический метод	1.00	-
35	678849.49	2239349.38	678849.49	2239349.38	Картометрический метод	1.00	-
36	678855.66	2239335.41	678855.66	2239335.41	Картометрический метод	1.00	-
37	678856.62	2239333.93	678856.62	2239333.93	Картометрический метод	1.00	-
38	678876.14	2239303.75	678876.14	2239303.75	Картометрический метод	1.00	-
39	678901.63	2239264.36	678901.63	2239264.36	Картометрический метод	1.00	-
40	678920.56	2239278.69	678920.56	2239278.69	Картометрический метод	1.00	-
41	678923.83	2239281.17	678923.83	2239281.17	Картометрический метод	1.00	-

3. Сведения о характерных точках части (частей) границы объекта

Обозначение характерных точек части границы	Существующие координаты, м		Измененные (уточненные) координаты, м		Метод определения координат характерной точки	Средняя квадратическая погрешность положения характерной точки (Mt), м	Описание обозначения точки на местности (при наличии)
	X	Y	X	Y			
1	2	3	4	5	6	7	8
42	678926.69	2239285.82	678926.69	2239285.82	Картометрический метод	1.00	-
43	678934.36	2239298.18	678934.36	2239298.18	Картометрический метод	1.00	-
44	678964.22	2239344.74	678964.22	2239344.74	Картометрический метод	1.00	-
45	678997.15	2239375.00	678997.15	2239375.00	Картометрический метод	1.00	-
46	679007.46	2239381.73	679007.46	2239381.73	Картометрический метод	1.00	-
47	679041.89	2239404.26	679041.89	2239404.26	Картометрический метод	1.00	-
48	679042.23	2239404.46	679042.23	2239404.46	Картометрический метод	1.00	-
49	679061.61	2239411.19	679061.61	2239411.19	Картометрический метод	1.00	-
50	679072.90	2239415.11	679072.90	2239415.11	Картометрический метод	1.00	-
51	679095.46	2239421.16	679095.46	2239421.16	Картометрический метод	1.00	-
52	679122.90	2239419.48	679122.90	2239419.48	Картометрический метод	1.00	-
53	679145.47	2239413.39	679145.47	2239413.39	Картометрический метод	1.00	-
54	679162.40	2239402.86	679162.40	2239402.86	Картометрический метод	1.00	-
55	679174.17	2239385.17	679174.17	2239385.17	Картометрический метод	1.00	-
56	679177.63	2239369.08	679177.63	2239369.08	Картометрический метод	1.00	-
57	679176.20	2239332.17	679176.20	2239332.17	Картометрический метод	1.00	-
58	679170.29	2239283.57	679170.29	2239283.57	Картометрический метод	1.00	-
59	679168.04	2239251.71	679168.04	2239251.71	Картометрический метод	1.00	-
60	679168.96	2239240.82	679168.96	2239240.82	Картометрический метод	1.00	-
61	679167.81	2239231.01	679167.81	2239231.01	Картометрический метод	1.00	-
62	679170.09	2239227.45	679170.09	2239227.45	Картометрический метод	1.00	-
63	679170.86	2239218.28	679170.86	2239218.28	Картометрический метод	1.00	-
64	679180.26	2239201.11	679180.26	2239201.11	Картометрический метод	1.00	-
65	679185.20	2239192.14	679185.20	2239192.14	Картометрический метод	1.00	-
66	679186.80	2239190.54	679186.80	2239190.54	Картометрический метод	1.00	-

3. Сведения о характерных точках части (частей) границы объекта

Обозначение характерных точек части границы	Существующие координаты, м		Измененные (уточненные) координаты, м		Метод определения координат характерной точки	Средняя квадратическая погрешность положения характерной точки (Mt), м	Описание обозначения точки на местности (при наличии)
	X	Y	X	Y			
1	2	3	4	5	6	7	8
67	679194.44	2239183.06	679194.44	2239183.06	Картометрический метод	1.00	-
68	679202.08	2239175.57	679202.08	2239175.57	Картометрический метод	1.00	-
69	679217.01	2239160.96	679217.01	2239160.96	Картометрический метод	1.00	-
70	679217.44	2239160.52	679217.44	2239160.52	Картометрический метод	1.00	-
71	679218.42	2239159.56	679218.42	2239159.56	Картометрический метод	1.00	-
72	679239.22	2239138.18	679239.22	2239138.18	Картометрический метод	1.00	-
73	679253.47	2239120.13	679253.47	2239120.13	Картометрический метод	1.00	-
74	679255.92	2239117.01	679255.92	2239117.01	Картометрический метод	1.00	-
75	679270.64	2239105.60	679270.64	2239105.60	Картометрический метод	1.00	-
76	679274.78	2239102.40	679274.78	2239102.40	Картометрический метод	1.00	-
77	679290.93	2239094.15	679290.93	2239094.15	Картометрический метод	1.00	-
78	679299.77	2239114.49	679299.77	2239114.49	Картометрический метод	1.00	-
79	679414.26	2239378.40	679414.26	2239378.40	Картометрический метод	1.00	-
80	679419.79	2239390.73	679419.79	2239390.73	Картометрический метод	1.00	-
81	679479.00	2239522.75	679479.00	2239522.75	Картометрический метод	1.00	-
82	679496.83	2239557.54	679496.83	2239557.54	Картометрический метод	1.00	-
83	679501.60	2239554.42	679501.60	2239554.42	Картометрический метод	1.00	-
84	679501.63	2239554.46	679501.63	2239554.46	Картометрический метод	1.00	-
85	679501.64	2239554.46	679501.64	2239554.46	Картометрический метод	1.00	-
86	679511.71	2239570.87	679511.71	2239570.87	Картометрический метод	1.00	-
87	679517.20	2239579.80	679517.20	2239579.80	Картометрический метод	1.00	-
88	679517.19	2239579.80	679517.19	2239579.80	Картометрический метод	1.00	-
89	679517.21	2239579.84	679517.21	2239579.84	Картометрический метод	1.00	-
90	-	-	679510.38	2239584.32	Картометрический метод	1.00	-
91	-	-	679525.84	2239614.62	Картометрический метод	1.00	-

3. Сведения о характерных точках части (частей) границы объекта

Обозначение характерных точек части границы	Существующие координаты, м		Измененные (уточненные) координаты, м		Метод определения координат характерной точки	Средняя квадратическая погрешность положения характерной точки (Mt), м	Описание обозначения точки на местности (при наличии)
	X	Y	X	Y			
1	2	3	4	5	6	7	8
92	-	-	679547.81	2239651.57	Картометрический метод	1.00	-
93	-	-	679557.90	2239668.54	Картометрический метод	1.00	-
94	-	-	679600.98	2239740.92	Картометрический метод	1.00	-
95	-	-	679642.32	2239809.85	Картометрический метод	1.00	-
96	-	-	679663.83	2239845.76	Картометрический метод	1.00	-
97	-	-	679664.77	2239852.52	Картометрический метод	1.00	-
1	679660.25	2239858.13	679660.25	2239858.13	Картометрический метод	1.00	-
98	-	-	679506.10	2239630.56	Картометрический метод	1.00	-
99	-	-	679502.67	2239632.12	Картометрический метод	1.00	-
100	-	-	679504.24	2239635.56	Картометрический метод	1.00	-
101	-	-	679507.68	2239634.00	Картометрический метод	1.00	-
98	-	-	679506.10	2239630.56	Картометрический метод	1.00	-
102	-	-	679381.78	2239334.09	Картометрический метод	1.00	-
103	-	-	679379.91	2239334.89	Картометрический метод	1.00	-
104	-	-	679380.69	2239336.77	Картометрический метод	1.00	-
105	-	-	679382.55	2239335.97	Картометрический метод	1.00	-
102	-	-	679381.78	2239334.09	Картометрический метод	1.00	-
106	-	-	679406.56	2239393.62	Картометрический метод	1.00	-
107	-	-	679404.70	2239394.42	Картометрический метод	1.00	-
108	-	-	679405.48	2239396.30	Картометрический метод	1.00	-
109	-	-	679407.34	2239395.50	Картометрический метод	1.00	-
106	-	-	679406.56	2239393.62	Картометрический метод	1.00	-
110	-	-	679533.10	2239686.64	Картометрический метод	1.00	-
111	-	-	679531.30	2239687.52	Картометрический метод	1.00	-
112	-	-	679532.20	2239689.36	Картометрический метод	1.00	-

3. Сведения о характерных точках части (частей) границы объекта

Обозначение характерных точек части границы	Существующие координаты, м		Измененные (уточненные) координаты, м		Метод определения координат характерной точки	Средняя квадратическая погрешность положения характерной точки (Mt), м	Описание обозначения точки на местности (при наличии)
	X	Y	X	Y			
1	2	3	4	5	6	7	8
113	-	-	679534.01	2239688.44	Картометрический метод	1.00	-
110	-	-	679533.10	2239686.64	Картометрический метод	1.00	-
114	-	-	679560.59	2239741.56	Картометрический метод	1.00	-
115	-	-	679558.78	2239742.48	Картометрический метод	1.00	-
116	-	-	679559.68	2239744.28	Картометрический метод	1.00	-
117	-	-	679561.49	2239743.36	Картометрический метод	1.00	-
114	-	-	679560.59	2239741.56	Картометрический метод	1.00	-
118	-	-	679588.07	2239796.48	Картометрический метод	1.00	-
119	-	-	679586.26	2239797.40	Картометрический метод	1.00	-
120	-	-	679587.17	2239799.20	Картометрический метод	1.00	-
121	-	-	679588.97	2239798.28	Картометрический метод	1.00	-
118	-	-	679588.07	2239796.48	Картометрический метод	1.00	-
122	-	-	679456.14	2239512.71	Картометрический метод	1.00	-
123	-	-	679454.27	2239513.47	Картометрический метод	1.00	-
124	-	-	679455.05	2239515.35	Картометрический метод	1.00	-
125	-	-	679456.92	2239514.55	Картометрический метод	1.00	-
122	-	-	679456.14	2239512.71	Картометрический метод	1.00	-
126	-	-	679332.20	2239215.04	Картометрический метод	1.00	-
127	-	-	679330.34	2239215.84	Картометрический метод	1.00	-
128	-	-	679331.11	2239217.68	Картометрический метод	1.00	-
129	-	-	679332.98	2239216.92	Картометрический метод	1.00	-
126	-	-	679332.20	2239215.04	Картометрический метод	1.00	-
130	-	-	679480.93	2239572.19	Картометрический метод	1.00	-
131	-	-	679479.06	2239572.99	Картометрический метод	1.00	-
132	-	-	679479.84	2239574.83	Картометрический метод	1.00	-

3. Сведения о характерных точках части (частей) границы объекта

Обозначение характерных точек части границы	Существующие координаты, м		Измененные (уточненные) координаты, м		Метод определения координат характерной точки	Средняя квадратическая погрешность положения характерной точки (Mt), м	Описание обозначения точки на местности (при наличии)
	X	Y	X	Y			
1	2	3	4	5	6	7	8
133	-	-	679481.70	2239574.07	Картометрический метод	1.00	-
130	-	-	679480.93	2239572.19	Картометрический метод	1.00	-
134	-	-	679307.41	2239155.56	Картометрический метод	1.00	-
135	-	-	679305.54	2239156.32	Картометрический метод	1.00	-
136	-	-	679306.32	2239158.20	Картометрический метод	1.00	-
137	-	-	679308.18	2239157.40	Картометрический метод	1.00	-
134	-	-	679307.41	2239155.56	Картометрический метод	1.00	-
138	-	-	679356.99	2239274.61	Картометрический метод	1.00	-
139	-	-	679355.12	2239275.37	Картометрический метод	1.00	-
140	-	-	679355.90	2239277.21	Картометрический метод	1.00	-
141	-	-	679357.77	2239276.45	Картометрический метод	1.00	-
138	-	-	679356.99	2239274.61	Картометрический метод	1.00	-
142	-	-	679431.35	2239453.18	Картометрический метод	1.00	-
143	-	-	679429.49	2239453.94	Картометрический метод	1.00	-
144	-	-	679430.26	2239455.78	Картометрический метод	1.00	-
145	-	-	679432.13	2239455.02	Картометрический метод	1.00	-
142	-	-	679431.35	2239453.18	Картометрический метод	1.00	-

ОПИСАНИЕ МЕСТОПОЛОЖЕНИЯ ГРАНИЦ
д. Шварево

(наименование объекта)

План границ объекта

Используемые условные знаки и обозначения:

- существующая часть границы населенного пункта
- вновь образованная часть границы населенного пункта
- 59:37:0080101 - граница и номер кадастрового квартала
- граница земельного участка внесенного в ЕГРН
- 1 - поворотная точка существующей границы населенного пункта

Подпись _____ Л.П. Рыкалина 23 марта 2023 г.

Место для оттиска печати (при наличии) лица, составившего описание местоположения границ объекта

ОПИСАНИЕ МЕСТОПОЛОЖЕНИЯ ГРАНИЦ

д. Шиши

(наименование объекта, местоположение границ которого описано (далее - объект)

Раздел 1

Сведения об объекте

№ п/п	Характеристики объекта	Описание характеристик
1	2	3
1.	Местоположение объекта	Пермский край, муниципальное образование "Город Березники", д. Шиши
2.	Площадь объекта +/- величина погрешности определения площади (Р +/- Дельта Р)	272916 +/- 183 м2
3.	Иные характеристики объекта	-

Раздел 2

Сведения о местоположении границ объекта

1. Система координат	МСК-59, зона 2

2. Сведения о характерных точках границ объекта

Обозначение характерных точек границ	Координаты, м		Метод определения координат характерной точки	Средняя квадрати-ческая погрешность положения характерной точки (Mt), м	Описание обозначения точки на местности (при наличии)
	X	Y			
1	2	3	4	5	6
1	666473.83	2275780.78	Аналитический метод	0.10	-
2	666489.23	2275827.44	Аналитический метод	0.10	-
3	666493.63	2275840.77	Аналитический метод	0.10	-
4	666495.62	2275848.66	Аналитический метод	0.10	-
5	666482.69	2275862.62	Аналитический метод	0.10	-
6	666444.40	2275873.30	Аналитический метод	0.10	-
7	666408.70	2275876.90	Аналитический метод	0.10	-
8	666406.18	2275880.78	Аналитический метод	0.10	-
9	666399.96	2275890.53	Аналитический метод	0.10	-
10	666399.23	2275891.27	Аналитический метод	0.10	-
11	666397.00	2275893.50	Аналитический метод	0.10	-
12	666393.36	2275895.53	Аналитический метод	0.10	-
13	666384.06	2275900.68	Аналитический метод	0.10	-
14	666372.99	2275905.51	Аналитический метод	0.10	-
15	666365.39	2275908.83	Аналитический метод	0.10	-

16	666358.86	2275915.01	Аналитический метод	0.10	-
17	666352.32	2275921.20	Аналитический метод	0.10	-
18	666320.15	2275922.77	Аналитический метод	0.10	-
19	666320.37	2275922.57	Аналитический метод	0.10	-
20	666250.55	2275925.80	Аналитический метод	0.10	-
21	666251.30	2275926.13	Аналитический метод	0.10	-
22	666243.98	2275926.49	Аналитический метод	0.10	-
23	666214.40	2275920.03	Аналитический метод	0.10	-
24	666197.78	2275917.41	Аналитический метод	0.10	-
25	666178.43	2275914.37	Аналитический метод	0.10	-
26	666167.36	2275910.02	Аналитический метод	0.10	-
27	666159.50	2275906.90	Аналитический метод	0.10	-
28	666158.30	2275900.40	Аналитический метод	0.10	-
29	666158.20	2275886.80	Аналитический метод	0.10	-
30	666152.61	2275883.23	Аналитический метод	0.10	-
31	666146.48	2275879.32	Аналитический метод	0.10	-
32	666146.29	2275879.23	Аналитический метод	0.10	-
33	666140.16	2275883.38	Аналитический метод	0.10	-
34	666137.47	2275885.21	Аналитический метод	0.10	-
35	666136.24	2275894.95	Аналитический метод	0.10	-
36	666135.20	2275902.97	Аналитический метод	0.10	-
37	666127.97	2275907.39	Аналитический метод	0.10	-
38	666125.23	2275909.05	Аналитический метод	0.10	-
39	666123.46	2275910.13	Аналитический метод	0.10	-
40	666114.21	2275909.27	Аналитический метод	0.10	-
41	666105.70	2275908.50	Аналитический метод	0.10	-
42	666078.50	2275908.70	Аналитический метод	0.10	-
43	666050.20	2275913.60	Аналитический метод	0.10	-
44	666042.00	2275923.10	Аналитический метод	0.10	-

45	666045.78	2275923.83	Аналитический метод	0.10	-
46	666065.70	2275927.70	Аналитический метод	0.10	-
47	666099.40	2275932.80	Аналитический метод	0.10	-
48	666133.00	2275923.10	Аналитический метод	0.10	-
49	666147.21	2275920.12	Аналитический метод	0.10	-
50	666147.80	2275920.00	Аналитический метод	0.10	-
51	666150.80	2275927.70	Аналитический метод	0.10	-
52	666150.13	2275928.27	Аналитический метод	0.10	-
53	666146.97	2275931.23	Аналитический метод	0.10	-
54	666086.25	2275934.20	Аналитический метод	0.10	-
55	666086.40	2275934.37	Аналитический метод	0.10	-
56	666080.90	2275935.27	Аналитический метод	0.10	-
57	666075.56	2275936.33	Аналитический метод	0.10	-
58	666071.32	2275937.18	Аналитический метод	0.10	-
59	666070.15	2275937.13	Аналитический метод	0.10	-
60	666067.23	2275937.32	Аналитический метод	0.10	-
61	666061.01	2275938.12	Аналитический метод	0.10	-
62	666047.15	2275940.43	Аналитический метод	0.10	-
63	666040.05	2275942.46	Аналитический метод	0.10	-
64	665948.99	2275972.15	Аналитический метод	0.10	-
65	665936.37	2275976.27	Аналитический метод	0.10	-
66	665918.12	2275982.21	Аналитический метод	0.10	-
67	665913.87	2275983.60	Аналитический метод	0.10	-
68	665901.60	2275987.60	Аналитический метод	0.10	-
69	665900.61	2275982.40	Аналитический метод	0.10	-
70	665900.59	2275982.29	Аналитический метод	0.10	-
71	665900.07	2275982.55	Аналитический метод	0.10	-
72	665899.76	2275982.64	Аналитический метод	0.10	-
73	665885.43	2275986.74	Аналитический метод	0.10	-

74	665880.16	2275988.25	Аналитический метод	0.10	-
75	665894.01	2276007.23	Аналитический метод	0.10	-
76	665871.84	2276023.34	Аналитический метод	0.10	-
77	665860.79	2276031.37	Аналитический метод	0.10	-
78	665830.81	2276001.47	Аналитический метод	0.10	-
79	665827.46	2276000.08	Аналитический метод	0.10	-
80	665787.69	2275995.79	Аналитический метод	0.10	-
81	665773.97	2275932.82	Аналитический метод	0.10	-
82	665735.14	2275927.87	Аналитический метод	0.10	-
83	665610.32	2275911.97	Аналитический метод	0.10	-
84	665642.02	2275964.22	Аналитический метод	0.10	-
85	665675.38	2276014.85	Аналитический метод	0.10	-
86	665664.61	2276032.41	Аналитический метод	0.10	-
87	665667.03	2276048.90	Аналитический метод	0.10	-
88	665642.80	2276065.30	Аналитический метод	0.10	-
89	665631.50	2276073.20	Аналитический метод	0.10	-
90	665628.70	2276075.00	Аналитический метод	0.10	-
91	665609.20	2276086.00	Аналитический метод	0.10	-
92	665601.29	2276090.29	Аналитический метод	0.10	-
93	665550.19	2276102.08	Аналитический метод	0.10	-
94	665528.61	2276064.54	Аналитический метод	0.10	-
95	665531.56	2276045.35	Аналитический метод	0.10	-
96	665535.20	2276021.75	Аналитический метод	0.10	-
97	665522.23	2275996.27	Аналитический метод	0.10	-
98	665501.35	2275955.35	Аналитический метод	0.10	-
99	665480.36	2275914.13	Аналитический метод	0.10	-
100	665551.10	2275672.14	Аналитический метод	0.10	-
101	665551.30	2275672.10	Аналитический метод	0.10	-
102	665565.22	2275672.65	Аналитический метод	0.10	-

103	665578.02	2275672.58	Аналитический метод	0.10	-
104	665609.24	2275672.37	Аналитический метод	0.10	-
105	665619.27	2275673.91	Аналитический метод	0.10	-
106	665629.91	2275675.54	Аналитический метод	0.10	-
107	665634.18	2275695.34	Аналитический метод	0.10	-
108	665634.36	2275703.39	Аналитический метод	0.10	-
109	665634.60	2275715.28	Аналитический метод	0.10	-
110	665593.21	2275745.19	Аналитический метод	0.10	-
111	665584.23	2275762.60	Аналитический метод	0.10	-
112	665589.88	2275765.38	Аналитический метод	0.10	-
113	665597.50	2275769.12	Аналитический метод	0.10	-
114	665606.16	2275769.33	Аналитический метод	0.10	-
115	665623.94	2275769.76	Аналитический метод	0.10	-
116	665645.51	2275758.80	Аналитический метод	0.10	-
117	665661.80	2275750.50	Аналитический метод	0.10	-
118	665688.80	2275711.50	Аналитический метод	0.10	-
119	665710.36	2275685.67	Аналитический метод	0.10	-
120	665724.59	2275668.62	Аналитический метод	0.10	-
121	665724.93	2275668.54	Аналитический метод	0.10	-
122	665744.95	2275664.16	Аналитический метод	0.10	-
123	665776.90	2275657.20	Аналитический метод	0.10	-
124	665800.00	2275655.40	Аналитический метод	0.10	-
125	665806.23	2275646.77	Аналитический метод	0.10	-
126	665811.40	2275639.60	Аналитический метод	0.10	-
127	665809.41	2275638.28	Аналитический метод	0.10	-
128	665804.00	2275634.70	Аналитический метод	0.10	-
129	665794.91	2275638.89	Аналитический метод	0.10	-
130	665758.55	2275639.97	Аналитический метод	0.10	-
131	665725.79	2275635.80	Аналитический метод	0.10	-

132	665703.20	2275632.90	Аналитический метод	0.10	-
133	665695.40	2275635.20	Аналитический метод	0.10	-
134	665689.72	2275632.70	Аналитический метод	0.10	-
135	665678.80	2275627.87	Аналитический метод	0.10	-
136	665678.47	2275625.14	Аналитический метод	0.10	-
137	665677.00	2275613.00	Аналитический метод	0.10	-
138	665669.93	2275600.20	Аналитический метод	0.10	-
139	665666.99	2275594.90	Аналитический метод	0.10	-
140	665652.57	2275589.43	Аналитический метод	0.10	-
141	665627.33	2275593.52	Аналитический метод	0.10	-
142	665615.57	2275599.02	Аналитический метод	0.10	-
143	665603.16	2275604.82	Аналитический метод	0.10	-
144	665596.85	2275607.77	Аналитический метод	0.10	-
145	665585.50	2275614.10	Аналитический метод	0.10	-
146	665564.80	2275625.80	Аналитический метод	0.10	-
147	665564.68	2275625.69	Аналитический метод	0.10	-
148	665575.40	2275589.00	Аналитический метод	0.10	-
149	665600.23	2275588.80	Аналитический метод	0.10	-
150	665600.59	2275588.80	Аналитический метод	0.10	-
151	665675.80	2275588.20	Аналитический метод	0.10	-
152	665732.60	2275600.90	Аналитический метод	0.10	-
153	665843.04	2275616.11	Аналитический метод	0.10	-
154	665903.20	2275624.40	Аналитический метод	0.10	-
155	665886.20	2275635.40	Аналитический метод	0.10	-
156	665885.40	2275641.87	Аналитический метод	0.10	-
157	665916.22	2275641.20	Аналитический метод	0.10	-
158	665924.95	2275641.01	Аналитический метод	0.10	-
159	665939.76	2275640.53	Аналитический метод	0.10	-
160	665994.10	2275638.80	Аналитический метод	0.10	-

161	666022.78	2275643.53	Аналитический метод	0.10	-
162	666072.39	2275651.71	Аналитический метод	0.10	-
163	666109.30	2275657.80	Аналитический метод	0.10	-
164	666153.10	2275664.60	Аналитический метод	0.10	-
165	666156.42	2275664.96	Аналитический метод	0.10	-
166	666224.10	2275672.40	Аналитический метод	0.10	-
167	666244.31	2275687.65	Аналитический метод	0.10	-
168	666260.35	2275692.53	Аналитический метод	0.10	-
169	666268.00	2275694.86	Аналитический метод	0.10	-
170	666280.44	2275698.64	Аналитический метод	0.10	-
171	666336.09	2275713.04	Аналитический метод	0.10	-
172	666355.76	2275719.44	Аналитический метод	0.10	-
173	666366.31	2275722.88	Аналитический метод	0.10	-
174	666380.50	2275731.20	Аналитический метод	0.10	-
175	666391.24	2275737.49	Аналитический метод	0.10	-
176	666402.38	2275743.47	Аналитический метод	0.10	-
177	666404.30	2275744.50	Аналитический метод	0.10	-
178	666418.00	2275740.10	Аналитический метод	0.10	-
179	666425.09	2275753.12	Аналитический метод	0.10	-
180	666465.70	2275756.14	Аналитический метод	0.10	-
1	666473.83	2275780.78	Аналитический метод	0.10	-

3. Сведения о характерных точках части (частей) границы объекта

Обозначение характерных точек части границы	Координаты, м		Метод определения координат характерной точки	Средняя квадрати-ческая погрешность положения характерной точки (Mt), м	Описание обозначения точки на местности (при наличии)
	X	Y			
1	2	3	4	5	6
Часть N 1					
-	-	-	-	-	-

Раздел 3

Сведения о местоположении измененных (уточненных) границ объекта

1. Система координат	

2. Сведения о характерных точках границ объекта							
Обозначение характерных точек границ	Существующие координаты, м		Измененные (уточненные) координаты, м		Метод определения координат характерной точки	Средняя квадрати-ческая погрешность положения характерной точки (Mt), м	Описание обозначения точки на местности (при наличии)
	X	Y	X	Y			
1	2	3	4	5	6	7	8
-	-	-	-	-	-	-	-

3. Сведения о характерных точках части (частей) границы объекта							
Обозначение характерных точек части границы	Существующие координаты, м		Измененные (уточненные) координаты, м		Метод определения координат характерной точки	Средняя квадрати-ческая погрешность положения характерной точки (Mt), м	Описание обозначения точки на местности (при наличии)
	X	Y	X	Y			
1	2	3	4	5	6	7	8
Часть N 1							
-	-	-	-	-	-	-	-

Раздел 4

План границ объекта

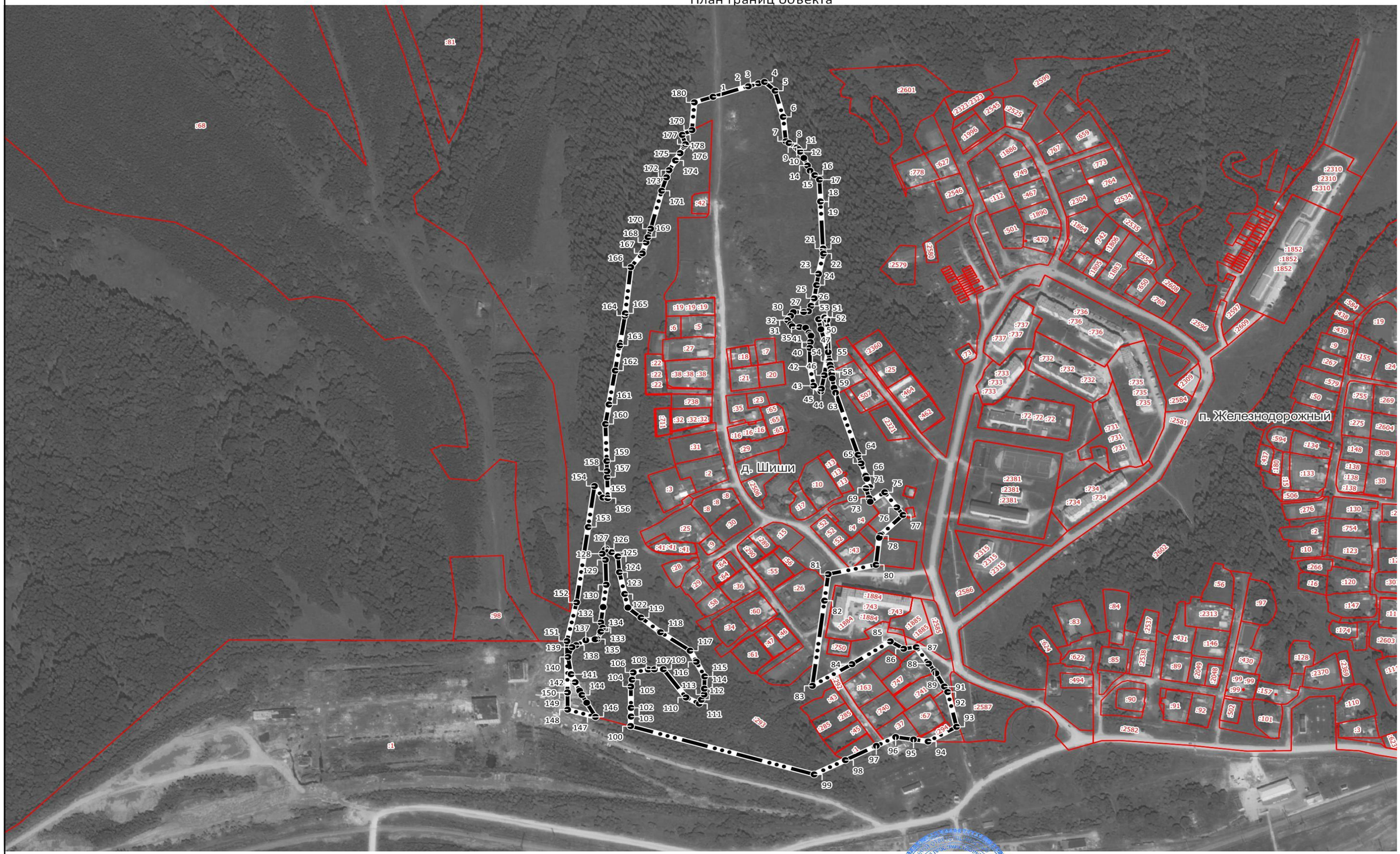

Масштаб 1:5 000

Граница населенного пункта

Поворотные точки границы

Границы кадастровых кварталов

Границы земельных участков

Подпись _____ Дата "06" июля 2021 г.

«Гипрогорпроект»

ГРАФИЧЕСКОЕ ОПИСАНИЕ
местоположения границ населенных пунктов, территориальных зон, особо охраняемых природных территорий, зон с особыми условиями использования территории

деревня Шишкино Пермский край

(наименование объекта, местоположение границ которого описано (далее - объект))

Раздел 1

Сведения об объекте

№ п/п	Характеристики объекта	Описание характеристик
1	2	3
1.	Местоположение объекта	Пермский край, деревня Шишкино
2.	Площадь объекта +/- величина погрешности определения площади (Р +/- Дельта Р)	179438 +/- 1483 м²
3.	Иные характеристики объекта	-

Раздел 2

Сведения о местоположении границ объекта

1. Система координат -

2. Сведения о характерных точках границ объекта

Обозначение характерных точек границ	Координаты, м		Метод определения координат характерной точки	Средняя квадратическая погрешность положения характерной точки (Mt), м	Описание обозначения точки на местности (при наличии)
	X	Y			
1	2	3	4	5	6
-	-	-	-	-	-

3. Сведения о характерных точках части (частей) границы объекта

Обозначение характерных точек части границы	Координаты, м		Метод определения координат характерной точки	Средняя квадратическая погрешность положения характерной точки (Mt), м	Описание обозначения точки на местности (при наличии)
	X	Y			
1	2	3	4	5	6
-	-	-	-	-	-

Раздел 3

Сведения о местоположении измененных (уточненных) границ объекта

1. Система координат МСК-59, зона 2

2. Сведения о характерных точках границ объекта

Обозначение характерных точек границ	Существующие координаты, м		Измененные (уточненные) координаты, м		Метод определения координат характерной точки	Средняя квадратическая погрешность положения характерной точки (Mt), м	Описание обозначения точки на местности (при наличии)
	X	Y	X	Y			
1	2	3	4	5	6	7	8
-	-	-	-	-	-	-	

3. Сведения о характерных точках части (частей) границы объекта

Обозначение характерных точек части границы	Существующие координаты, м		Измененные (уточненные) координаты, м		Метод определения координат характерной точки	Средняя квадратическая погрешность положения характерной точки (Mt), м	Описание обозначения точки на местности (при наличии)
	X	Y	X	Y			
1	2	3	4	5	6	7	8
Часть 1							
1	693964.17	2232433.36	693964.17	2232433.36	Картометрический метод	1.00	-
2	693997.58	2232417.60	693997.58	2232417.60	Картометрический метод	1.00	-
3	694018.31	2232407.82	694018.31	2232407.82	Картометрический метод	1.00	-
4	694044.79	2232455.11	694044.79	2232455.11	Картометрический метод	1.00	-
5	694062.43	2232446.26	694062.43	2232446.26	Картометрический метод	1.00	-
6	694069.37	2232445.00	694069.37	2232445.00	Картометрический метод	1.00	-
7	694080.89	2232447.55	694080.89	2232447.55	Картометрический метод	1.00	-
8	694087.97	2232445.44	694087.97	2232445.44	Картометрический метод	1.00	-
9	694089.27	2232439.98	694089.27	2232439.98	Картометрический метод	1.00	-
10	694088.26	2232434.15	694088.26	2232434.15	Картометрический метод	1.00	-
11	694082.21	2232425.09	694082.21	2232425.09	Картометрический метод	1.00	-
12	694074.93	2232415.24	694074.93	2232415.24	Картометрический метод	1.00	-
13	694073.20	2232408.90	694073.20	2232408.90	Картометрический метод	1.00	-
14	694073.96	2232403.15	694073.96	2232403.15	Картометрический метод	1.00	-
15	694080.55	2232400.36	694080.55	2232400.36	Картометрический метод	1.00	-
16	694101.37	2232408.35	694101.37	2232408.35	Картометрический метод	1.00	-

3. Сведения о характерных точках части (частей) границы объекта

Обозначение характерных точек части границы	Существующие координаты, м		Измененные (уточненные) координаты, м		Метод определения координат характерной точки	Средняя квадратическая погрешность положения характерной точки (Mt), м	Описание обозначения точки на местности (при наличии)
	X	Y	X	Y			
1	2	3	4	5	6	7	8
17	694105.40	2232400.30	694105.40	2232400.30	Картометрический метод	1.00	-
18	694114.60	2232407.80	694114.60	2232407.80	Картометрический метод	1.00	-
19	694123.20	2232411.10	694123.20	2232411.10	Картометрический метод	1.00	-
20	694126.60	2232415.60	694126.60	2232415.60	Картометрический метод	1.00	-
21	694132.08	2232420.14	694132.08	2232420.14	Картометрический метод	1.00	-
22	694143.79	2232424.63	694143.79	2232424.63	Картометрический метод	1.00	-
23	694147.01	2232421.92	694147.01	2232421.92	Картометрический метод	1.00	-
24	694151.46	2232416.55	694151.46	2232416.55	Картометрический метод	1.00	-
25	694152.30	2232413.86	694152.30	2232413.86	Картометрический метод	1.00	-
26	694146.80	2232407.52	694146.80	2232407.52	Картометрический метод	1.00	-
27	694126.76	2232388.06	694126.76	2232388.06	Картометрический метод	1.00	-
28	694127.96	2232384.08	694127.96	2232384.08	Картометрический метод	1.00	-
29	694293.28	2232235.30	694293.28	2232235.30	Картометрический метод	1.00	-
30	694301.22	2232234.86	694301.22	2232234.86	Картометрический метод	1.00	-
31	694291.80	2232220.30	694291.80	2232220.30	Картометрический метод	1.00	-
32	694291.84	2232220.30	694291.84	2232220.30	Картометрический метод	1.00	-
33	694291.82	2232220.27	694291.82	2232220.27	Картометрический метод	1.00	-
34	694320.19	2232219.69	694320.19	2232219.69	Картометрический метод	1.00	-
35	694320.20	2232219.70	694320.20	2232219.70	Картометрический метод	1.00	-
36	694325.93	2232225.93	694325.93	2232225.93	Картометрический метод	1.00	-
37	694332.57	2232233.15	694332.57	2232233.15	Картометрический метод	1.00	-
38	694343.15	2232232.57	694343.15	2232232.57	Картометрический метод	1.00	-
39	694348.90	2232233.61	694348.90	2232233.61	Картометрический метод	1.00	-
40	694361.60	2232223.30	694361.60	2232223.30	Картометрический метод	1.00	-
41	694368.55	2232231.92	694368.55	2232231.92	Картометрический метод	1.00	-

3. Сведения о характерных точках части (частей) границы объекта

Обозначение характерных точек части границы	Существующие координаты, м		Измененные (уточненные) координаты, м		Метод определения координат характерной точки	Средняя квадратическая погрешность положения характерной точки (Mt), м	Описание обозначения точки на местности (при наличии)
	X	Y	X	Y			
1	2	3	4	5	6	7	8
42	694371.09	2232229.09	694371.09	2232229.09	Картометрический метод	1.00	-
43	694384.17	2232212.52	694384.17	2232212.52	Картометрический метод	1.00	-
44	694390.19	2232217.64	694390.19	2232217.64	Картометрический метод	1.00	-
45	694390.20	2232217.63	694390.20	2232217.63	Картометрический метод	1.00	-
46	694411.13	2232235.41	694411.13	2232235.41	Картометрический метод	1.00	-
47	694430.82	2232242.57	694430.82	2232242.57	Картометрический метод	1.00	-
48	694460.77	2232257.58	694460.77	2232257.58	Картометрический метод	1.00	-
49	694506.93	2232272.07	694506.93	2232272.07	Картометрический метод	1.00	-
50	694506.91	2232272.11	694506.91	2232272.11	Картометрический метод	1.00	-
51	694621.30	2232313.50	694621.30	2232313.50	Картометрический метод	1.00	-
52	694629.80	2232316.60	694629.80	2232316.60	Картометрический метод	1.00	-
53	694668.80	2232321.50	694668.80	2232321.50	Картометрический метод	1.00	-
54	694673.79	2232318.27	694673.79	2232318.27	Картометрический метод	1.00	-
55	694694.00	2232305.20	694694.00	2232305.20	Картометрический метод	1.00	-
56	694729.50	2232286.40	694729.50	2232286.40	Картометрический метод	1.00	-
57	694758.00	2232339.00	694758.00	2232339.00	Картометрический метод	1.00	-
58	694738.64	2232351.76	694738.64	2232351.76	Картометрический метод	1.00	-
59	694723.72	2232361.62	694723.72	2232361.62	Картометрический метод	1.00	-
60	694696.83	2232379.40	694696.83	2232379.40	Картометрический метод	1.00	-
61	694683.40	2232388.30	694683.40	2232388.30	Картометрический метод	1.00	-
62	694683.40	2232388.29	694683.40	2232388.29	Картометрический метод	1.00	-
63	694683.39	2232388.29	694683.39	2232388.29	Картометрический метод	1.00	-
64	694680.17	2232373.62	694680.17	2232373.62	Картометрический метод	1.00	-
65	694656.65	2232369.74	694656.65	2232369.74	Картометрический метод	1.00	-
66	694636.10	2232366.37	694636.10	2232366.37	Картометрический метод	1.00	-

3. Сведения о характерных точках части (частей) границы объекта

Обозначение характерных точек части границы	Существующие координаты, м		Измененные (уточненные) координаты, м		Метод определения координат характерной точки	Средняя квадратическая погрешность положения характерной точки (Mt), м	Описание обозначения точки на местности (при наличии)
	X	Y	X	Y			
1	2	3	4	5	6	7	8
67	694629.66	2232385.29	694629.66	2232385.29	Картометрический метод	1.00	-
68	694617.29	2232394.72	694617.29	2232394.72	Картометрический метод	1.00	-
69	694602.01	2232396.99	694602.01	2232396.99	Картометрический метод	1.00	-
70	694461.50	2232361.30	694461.50	2232361.30	Картометрический метод	1.00	-
71	694433.80	2232380.70	694433.80	2232380.70	Картометрический метод	1.00	-
72	694416.64	2232406.67	694416.64	2232406.67	Картометрический метод	1.00	-
73	694397.50	2232435.63	694397.50	2232435.63	Картометрический метод	1.00	-
74	694397.00	2232444.70	694397.00	2232444.70	Картометрический метод	1.00	-
75	694397.00	2232444.71	694397.00	2232444.71	Картометрический метод	1.00	-
76	694397.02	2232444.70	694397.02	2232444.70	Картометрический метод	1.00	-
77	694407.13	2232472.23	694407.13	2232472.23	Картометрический метод	1.00	-
78	694412.20	2232486.00	694412.20	2232486.00	Картометрический метод	1.00	-
79	694418.50	2232543.00	694418.50	2232543.00	Картометрический метод	1.00	-
80	694418.40	2232550.90	694418.40	2232550.90	Картометрический метод	1.00	-
81	694418.24	2232564.36	694418.24	2232564.36	Картометрический метод	1.00	-
82	694417.94	2232592.13	694417.94	2232592.13	Картометрический метод	1.00	-
83	694413.74	2232601.26	694413.74	2232601.26	Картометрический метод	1.00	-
84	694412.41	2232604.14	694412.41	2232604.14	Картометрический метод	1.00	-
85	694407.67	2232614.45	694407.67	2232614.45	Картометрический метод	1.00	-
86	694402.80	2232625.10	694402.80	2232625.10	Картометрический метод	1.00	-
87	694390.51	2232635.57	694390.51	2232635.57	Картометрический метод	1.00	-
88	694381.90	2232642.90	694381.90	2232642.90	Картометрический метод	1.00	-
89	-	-	694327.80	2232643.40	Картометрический метод	1.00	-
90	-	-	694307.79	2232635.96	Картометрический метод	1.00	-
91	-	-	694296.66	2232631.81	Картометрический метод	1.00	-

3. Сведения о характерных точках части (частей) границы объекта

Обозначение характерных точек части границы	Существующие координаты, м		Измененные (уточненные) координаты, м		Метод определения координат характерной точки	Средняя квадратическая погрешность положения характерной точки (Mt), м	Описание обозначения точки на местности (при наличии)
	X	Y	X	Y			
1	2	3	4	5	6	7	8
92	-	-	694264.49	2232619.84	Картометрический метод	1.00	-
93	-	-	694222.67	2232603.11	Картометрический метод	1.00	-
94	-	-	694218.02	2232599.52	Картометрический метод	1.00	-
95	-	-	694209.84	2232593.22	Картометрический метод	1.00	-
96	-	-	694197.60	2232583.80	Картометрический метод	1.00	-
97	-	-	694197.59	2232583.79	Картометрический метод	1.00	-
98	-	-	694197.57	2232583.77	Картометрический метод	1.00	-
99	-	-	694179.27	2232555.54	Картометрический метод	1.00	-
100	-	-	694151.89	2232540.67	Картометрический метод	1.00	-
101	-	-	694142.70	2232535.70	Картометрический метод	1.00	-
102	-	-	694133.03	2232547.10	Картометрический метод	1.00	-
103	-	-	694094.50	2232592.50	Картометрический метод	1.00	-
104	-	-	694080.80	2232580.10	Картометрический метод	1.00	-
105	-	-	694029.50	2232634.20	Картометрический метод	1.00	-
106	-	-	693918.21	2232737.33	Картометрический метод	1.00	-
107	-	-	693895.10	2232713.00	Картометрический метод	1.00	-
108	-	-	693858.76	2232674.74	Картометрический метод	1.00	-
109	-	-	693834.60	2232649.30	Картометрический метод	1.00	-
110	-	-	693832.53	2232651.24	Картометрический метод	1.00	-
111	-	-	693828.54	2232655.00	Картометрический метод	1.00	-
112	-	-	693828.52	2232654.98	Картометрический метод	1.00	-
113	-	-	693828.50	2232655.00	Картометрический метод	1.00	-
114	-	-	693817.50	2232643.67	Картометрический метод	1.00	-
115	-	-	693795.76	2232621.34	Картометрический метод	1.00	-
116	-	-	693795.80	2232621.30	Картометрический метод	1.00	-

3. Сведения о характерных точках части (частей) границы объекта

Обозначение характерных точек части границы	Существующие координаты, м		Измененные (уточненные) координаты, м		Метод определения координат характерной точки	Средняя квадратическая погрешность положения характерной точки (Mt), м	Описание обозначения точки на местности (при наличии)
	X	Y	X	Y			
1	2	3	4	5	6	7	8
117	-	-	693797.37	2232619.81	Картометрический метод	1.00	-
118	-	-	693834.40	2232584.75	Картометрический метод	1.00	-
119	-	-	693873.45	2232547.79	Картометрический метод	1.00	-
120	-	-	693873.48	2232547.82	Картометрический метод	1.00	-
121	-	-	693873.50	2232547.80	Картометрический метод	1.00	-
122	-	-	693910.80	2232520.60	Картометрический метод	1.00	-
123	-	-	693924.50	2232508.48	Картометрический метод	1.00	-
124	-	-	693951.47	2232484.55	Картометрический метод	1.00	-
125	-	-	693952.70	2232485.78	Картометрический метод	1.00	-
126	-	-	693957.50	2232490.50	Картометрический метод	1.00	-
127	-	-	693986.26	2232461.38	Картометрический метод	1.00	-
128	-	-	693986.29	2232461.41	Картометрический метод	1.00	-
129	-	-	693986.30	2232461.40	Картометрический метод	1.00	-
1	693964.17	2232433.36	693964.17	2232433.36	Картометрический метод	1.00	-
130	-	-	694240.11	2232527.45	Картометрический метод	1.00	-
131	-	-	694236.84	2232529.34	Картометрический метод	1.00	-
132	-	-	694238.73	2232532.62	Картометрический метод	1.00	-
133	-	-	694242.01	2232530.72	Картометрический метод	1.00	-
130	-	-	694240.11	2232527.45	Картометрический метод	1.00	-
134	-	-	694192.59	2232547.48	Картометрический метод	1.00	-
135	-	-	694189.45	2232549.59	Картометрический метод	1.00	-
136	-	-	694191.56	2232552.73	Картометрический метод	1.00	-
137	-	-	694194.70	2232550.62	Картометрический метод	1.00	-
134	-	-	694192.59	2232547.48	Картометрический метод	1.00	-
138	-	-	694528.56	2232323.76	Картометрический метод	1.00	-

3. Сведения о характерных точках части (частей) границы объекта

Обозначение характерных точек части границы	Существующие координаты, м		Измененные (уточненные) координаты, м		Метод определения координат характерной точки	Средняя квадратическая погрешность положения характерной точки (Mt), м	Описание обозначения точки на местности (при наличии)
	X	Y	X	Y			
1	2	3	4	5	6	7	8
139	-	-	694527.19	2232327.29	Картометрический метод	1.00	-
140	-	-	694530.71	2232328.67	Картометрический метод	1.00	-
141	-	-	694532.07	2232325.14	Картометрический метод	1.00	-
138	-	-	694528.56	2232323.76	Картометрический метод	1.00	-
142	-	-	694528.61	2232321.93	Картометрический метод	1.00	-
143	-	-	694528.17	2232321.37	Картометрический метод	1.00	-
144	-	-	694526.29	2232319.00	Картометрический метод	1.00	-
145	-	-	694523.36	2232321.32	Картометрический метод	1.00	-
146	-	-	694525.68	2232324.25	Картометрический метод	1.00	-
147	-	-	694527.85	2232322.54	Картометрический метод	1.00	-
142	-	-	694528.61	2232321.93	Картометрический метод	1.00	-
148	-	-	694355.75	2232447.09	Картометрический метод	1.00	-
149	-	-	694354.10	2232448.26	Картометрический метод	1.00	-
150	-	-	694355.26	2232449.92	Картометрический метод	1.00	-
151	-	-	694356.91	2232448.76	Картометрический метод	1.00	-
148	-	-	694355.75	2232447.09	Картометрический метод	1.00	-
152	-	-	694297.71	2232487.87	Картометрический метод	1.00	-
153	-	-	694296.05	2232489.02	Картометрический метод	1.00	-
154	-	-	694297.21	2232490.67	Картометрический метод	1.00	-
155	-	-	694298.87	2232489.52	Картометрический метод	1.00	-
152	-	-	694297.71	2232487.87	Картометрический метод	1.00	-
156	-	-	694413.79	2232406.34	Картометрический метод	1.00	-
157	-	-	694412.14	2232407.49	Картометрический метод	1.00	-
158	-	-	694413.30	2232409.14	Картометрический метод	1.00	-
159	-	-	694414.96	2232407.99	Картометрический метод	1.00	-

3. Сведения о характерных точках части (частей) границы объекта

Обозначение характерных точек части границы	Существующие координаты, м		Измененные (уточненные) координаты, м		Метод определения координат характерной точки	Средняя квадратическая погрешность положения характерной точки (Mt), м	Описание обозначения точки на местности (при наличии)
	X	Y	X	Y			
1	2	3	4	5	6	7	8
156	-	-	694413.79	2232406.34	Картометрический метод	1.00	-

ОПИСАНИЕ МЕСТОПОЛОЖЕНИЯ ГРАНИЦ
д. Шишкино

(наименование объекта)

План границ объекта

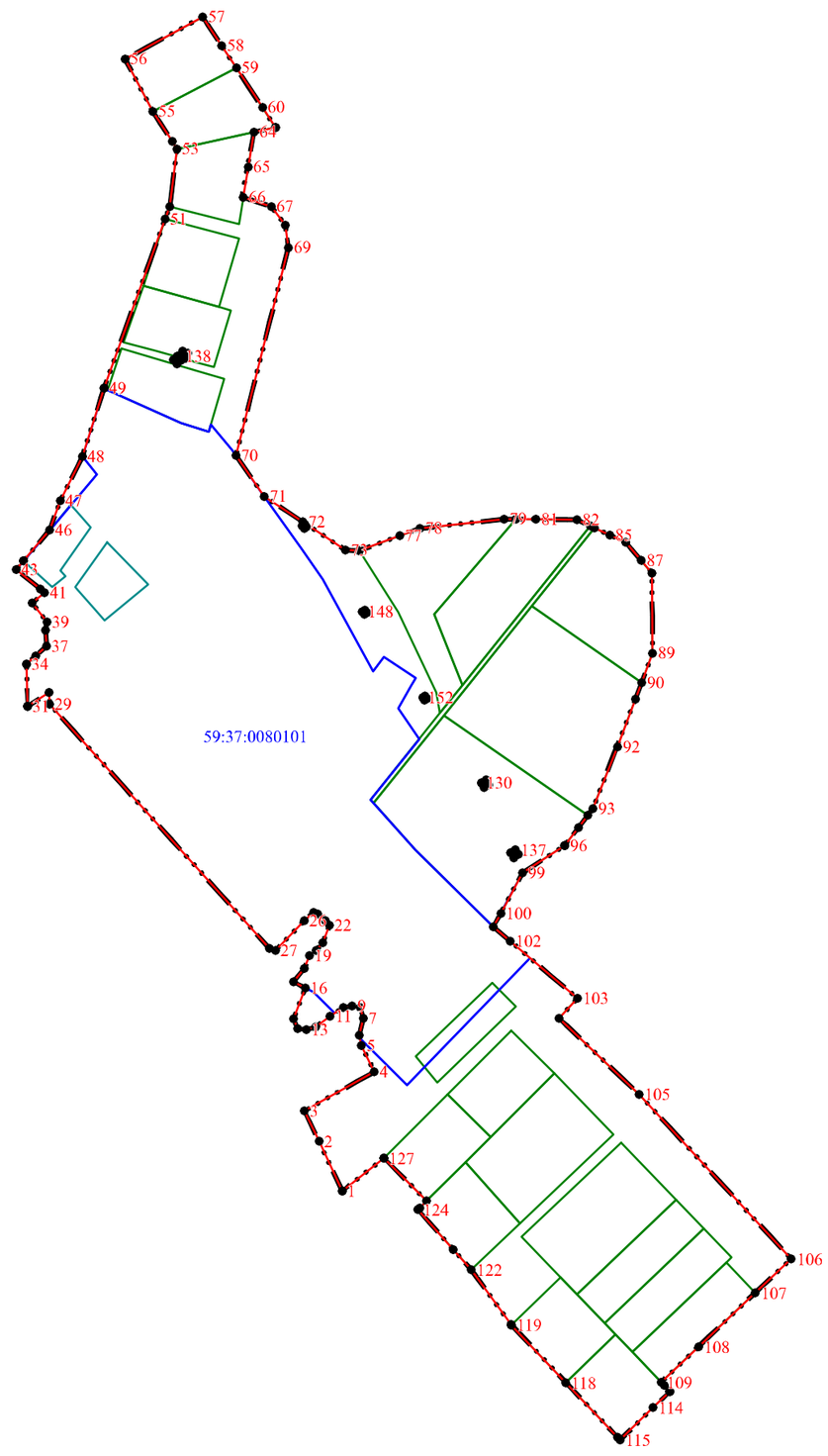

Используемые условные знаки и обозначения:

- существующая часть границы населенного пункта
- вновь образованная часть границы населенного пункта
- 59:37:0080101 - граница и номер кадастрового квартала
- граница земельного участка внесенного в ЕГРН
- 1 - поворотная точка существующей границы населенного пункта

Подпись Л.П. Рыкалина 23 марта 2023 г.

Место для оттиска печати (при наличии) лица, составившего описание местоположения границ объекта

ГРАФИЧЕСКОЕ ОПИСАНИЕ
местоположения границ населенных пунктов, территориальных зон, особо охраняемых природных территорий, зон с особыми условиями использования территории

деревня Щекино Пермский край

(наименование объекта, местоположение границ которого описано (далее - объект))

Раздел 1

Сведения об объекте

№ п/п	Характеристики объекта	Описание характеристик
1	2	3
1.	Местоположение объекта	Пермский край, деревня Щекино
2.	Площадь объекта +/- величина погрешности определения площади (Р +/- Дельта Р)	516845 +/- 2516 м²
3.	Иные характеристики объекта	-

Раздел 2

Сведения о местоположении границ объекта

1. Система координат -

2. Сведения о характерных точках границ объекта

Обозначение характерных точек границ	Координаты, м		Метод определения координат характерной точки	Средняя квадратическая погрешность положения характерной точки (Mt), м	Описание обозначения точки на местности (при наличии)
	X	Y			
1	2	3	4	5	6
-	-	-	-	-	-

3. Сведения о характерных точках части (частей) границы объекта

Обозначение характерных точек части границы	Координаты, м		Метод определения координат характерной точки	Средняя квадратическая погрешность положения характерной точки (Mt), м	Описание обозначения точки на местности (при наличии)
	X	Y			
1	2	3	4	5	6
-	-	-	-	-	-

Раздел 3

Сведения о местоположении измененных (уточненных) границ объекта

1. Система координат МСК-59, зона 2

2. Сведения о характерных точках границ объекта

Обозначение характерных точек границ	Существующие координаты, м		Измененные (уточненные) координаты, м		Метод определения координат характерной точки	Средняя квадратическая погрешность положения характерной точки (Mt), м	Описание обозначения точки на местности (при наличии)
	X	Y	X	Y			
1	2	3	4	5	6	7	8
-	-	-	-	-	-	-	

3. Сведения о характерных точках части (частей) границы объекта

Обозначение характерных точек части границы	Существующие координаты, м		Измененные (уточненные) координаты, м		Метод определения координат характерной точки	Средняя квадратическая погрешность положения характерной точки (Mt), м	Описание обозначения точки на местности (при наличии)
	X	Y	X	Y			
1	2	3	4	5	6	7	8
Часть 1							
1	695790.60	2209380.68	695790.60	2209380.68	Картометрический метод	1.00	-
2	695795.62	2209331.69	695795.62	2209331.69	Картометрический метод	1.00	-
3	695807.88	2209250.36	695807.88	2209250.36	Картометрический метод	1.00	-
4	695819.69	2209113.90	695819.69	2209113.90	Картометрический метод	1.00	-
5	695823.18	2209074.35	695823.18	2209074.35	Картометрический метод	1.00	-
6	695918.40	2209054.18	695918.40	2209054.18	Картометрический метод	1.00	-
7	695926.87	2209055.64	695926.87	2209055.64	Картометрический метод	1.00	-
8	695940.41	2209059.98	695940.41	2209059.98	Картометрический метод	1.00	-
9	695948.92	2209066.10	695948.92	2209066.10	Картометрический метод	1.00	-
10	695961.87	2209076.72	695961.87	2209076.72	Картометрический метод	1.00	-
11	695966.02	2209080.46	695966.02	2209080.46	Картометрический метод	1.00	-
12	696034.07	2209052.18	696034.07	2209052.18	Картометрический метод	1.00	-
13	696074.23	2209039.39	696074.23	2209039.39	Картометрический метод	1.00	-
14	696075.11	2209041.56	696075.11	2209041.56	Картометрический метод	1.00	-
15	696092.07	2209071.22	696092.07	2209071.22	Картометрический метод	1.00	-
16	696110.56	2209101.49	696110.56	2209101.49	Картометрический метод	1.00	-

3. Сведения о характерных точках части (частей) границы объекта

Обозначение характерных точек части границы	Существующие координаты, м		Измененные (уточненные) координаты, м		Метод определения координат характерной точки	Средняя квадратическая погрешность положения характерной точки (Mt), м	Описание обозначения точки на местности (при наличии)
	X	Y	X	Y			
1	2	3	4	5	6	7	8
17	696110.24	2209101.86	696110.24	2209101.86	Картометрический метод	1.00	-
18	696111.36	2209102.81	696111.36	2209102.81	Картометрический метод	1.00	-
19	696119.32	2209115.85	696119.32	2209115.85	Картометрический метод	1.00	-
20	696140.07	2209148.32	696140.07	2209148.32	Картометрический метод	1.00	-
21	696147.84	2209158.72	696147.84	2209158.72	Картометрический метод	1.00	-
22	696171.67	2209174.23	696171.67	2209174.23	Картометрический метод	1.00	-
23	696180.71	2209167.85	696180.71	2209167.85	Картометрический метод	1.00	-
24	696182.43	2209165.80	696182.43	2209165.80	Картометрический метод	1.00	-
25	696200.41	2209174.03	696200.41	2209174.03	Картометрический метод	1.00	-
26	696213.95	2209181.01	696213.95	2209181.01	Картометрический метод	1.00	-
27	696235.13	2209192.12	696235.13	2209192.12	Картометрический метод	1.00	-
28	696238.63	2209192.71	696238.63	2209192.71	Картометрический метод	1.00	-
29	696264.04	2209209.02	696264.04	2209209.02	Картометрический метод	1.00	-
30	696269.37	2209212.29	696269.37	2209212.29	Картометрический метод	1.00	-
31	696278.54	2209218.66	696278.54	2209218.66	Картометрический метод	1.00	-
32	696285.84	2209223.36	696285.84	2209223.36	Картометрический метод	1.00	-
33	696292.67	2209228.77	696292.67	2209228.77	Картометрический метод	1.00	-
34	696296.09	2209230.35	696296.09	2209230.35	Картометрический метод	1.00	-
35	696311.98	2209240.91	696311.98	2209240.91	Картометрический метод	1.00	-
36	696322.36	2209248.06	696322.36	2209248.06	Картометрический метод	1.00	-
37	696327.11	2209243.40	696327.11	2209243.40	Картометрический метод	1.00	-
38	696341.93	2209256.95	696341.93	2209256.95	Картометрический метод	1.00	-
39	696348.28	2209263.23	696348.28	2209263.23	Картометрический метод	1.00	-
40	696355.54	2209270.06	696355.54	2209270.06	Картометрический метод	1.00	-
41	696362.95	2209276.79	696362.95	2209276.79	Картометрический метод	1.00	-

3. Сведения о характерных точках части (частей) границы объекта

Обозначение характерных точек части границы	Существующие координаты, м		Измененные (уточненные) координаты, м		Метод определения координат характерной точки	Средняя квадратическая погрешность положения характерной точки (Mt), м	Описание обозначения точки на местности (при наличии)
	X	Y	X	Y			
1	2	3	4	5	6	7	8
42	696367.05	2209280.41	696367.05	2209280.41	Картометрический метод	1.00	-
43	696390.45	2209300.00	696390.45	2209300.00	Картометрический метод	1.00	-
44	696395.45	2209303.98	696395.45	2209303.98	Картометрический метод	1.00	-
45	696398.18	2209307.43	696398.18	2209307.43	Картометрический метод	1.00	-
46	696404.07	2209314.65	696404.07	2209314.65	Картометрический метод	1.00	-
47	696409.03	2209321.61	696409.03	2209321.61	Картометрический метод	1.00	-
48	696417.49	2209315.70	696417.49	2209315.70	Картометрический метод	1.00	-
49	696427.74	2209331.09	696427.74	2209331.09	Картометрический метод	1.00	-
50	696437.69	2209344.95	696437.69	2209344.95	Картометрический метод	1.00	-
51	696448.57	2209362.54	696448.57	2209362.54	Картометрический метод	1.00	-
52	696465.42	2209392.33	696465.42	2209392.33	Картометрический метод	1.00	-
53	696476.47	2209412.47	696476.47	2209412.47	Картометрический метод	1.00	-
54	696476.14	2209417.14	696476.14	2209417.14	Картометрический метод	1.00	-
55	696467.57	2209422.77	696467.57	2209422.77	Картометрический метод	1.00	-
56	696488.02	2209467.57	696488.02	2209467.57	Картометрический метод	1.00	-
57	696464.55	2209489.26	696464.55	2209489.26	Картометрический метод	1.00	-
58	696485.32	2209512.39	696485.32	2209512.39	Картометрический метод	1.00	-
59	696485.41	2209512.21	696485.41	2209512.21	Картометрический метод	1.00	-
60	696493.71	2209525.95	696493.71	2209525.95	Картометрический метод	1.00	-
61	696503.91	2209539.27	696503.91	2209539.27	Картометрический метод	1.00	-
62	696507.28	2209543.67	696507.28	2209543.67	Картометрический метод	1.00	-
63	696514.60	2209547.89	696514.60	2209547.89	Картометрический метод	1.00	-
64	696543.26	2209547.13	696543.26	2209547.13	Картометрический метод	1.00	-
65	696618.68	2209483.79	696618.68	2209483.79	Картометрический метод	1.00	-
66	696611.10	2209527.79	696611.10	2209527.79	Картометрический метод	1.00	-

3. Сведения о характерных точках части (частей) границы объекта

Обозначение характерных точек части границы	Существующие координаты, м		Измененные (уточненные) координаты, м		Метод определения координат характерной точки	Средняя квадратическая погрешность положения характерной точки (Mt), м	Описание обозначения точки на местности (при наличии)
	X	Y	X	Y			
1	2	3	4	5	6	7	8
67	696608.60	2209542.28	696608.60	2209542.28	Картометрический метод	1.00	-
68	696601.89	2209581.22	696601.89	2209581.22	Картометрический метод	1.00	-
69	696596.06	2209615.07	696596.06	2209615.07	Картометрический метод	1.00	-
70	696580.21	2209707.01	696580.21	2209707.01	Картометрический метод	1.00	-
71	696497.26	2209618.78	696497.26	2209618.78	Картометрический метод	1.00	-
72	696447.49	2209629.33	696447.49	2209629.33	Картометрический метод	1.00	-
73	696440.33	2209633.89	696440.33	2209633.89	Картометрический метод	1.00	-
74	696388.21	2209646.78	696388.21	2209646.78	Картометрический метод	1.00	-
75	696385.88	2209647.36	696385.88	2209647.36	Картометрический метод	1.00	-
76	696380.86	2209687.57	696380.86	2209687.57	Картометрический метод	1.00	-
77	696423.99	2209750.40	696423.99	2209750.40	Картометрический метод	1.00	-
78	696483.72	2209832.05	696483.72	2209832.05	Картометрический метод	1.00	-
79	696447.67	2209860.51	696447.67	2209860.51	Картометрический метод	1.00	-
80	696463.07	2209885.72	696463.07	2209885.72	Картометрический метод	1.00	-
81	696484.19	2209920.30	696484.19	2209920.30	Картометрический метод	1.00	-
82	696500.18	2209946.49	696500.18	2209946.49	Картометрический метод	1.00	-
83	696505.62	2209960.34	696505.62	2209960.34	Картометрический метод	1.00	-
84	696510.67	2210009.02	696510.67	2210009.02	Картометрический метод	1.00	-
85	696474.80	2210040.46	696474.80	2210040.46	Картометрический метод	1.00	-
86	696480.38	2210084.66	696480.38	2210084.66	Картометрический метод	1.00	-
87	696474.50	2210088.46	696474.50	2210088.46	Картометрический метод	1.00	-
88	696455.36	2210092.24	696455.36	2210092.24	Картометрический метод	1.00	-
89	696425.87	2210095.14	696425.87	2210095.14	Картометрический метод	1.00	-
90	696419.05	2210094.72	696419.05	2210094.72	Картометрический метод	1.00	-
91	696406.30	2210092.77	696406.30	2210092.77	Картометрический метод	1.00	-

3. Сведения о характерных точках части (частей) границы объекта

Обозначение характерных точек части границы	Существующие координаты, м		Измененные (уточненные) координаты, м		Метод определения координат характерной точки	Средняя квадратическая погрешность положения характерной точки (Mt), м	Описание обозначения точки на местности (при наличии)
	X	Y	X	Y			
1	2	3	4	5	6	7	8
92	696397.71	2210090.19	696397.71	2210090.19	Картометрический метод	1.00	-
93	-	-	696380.38	2210083.08	Картометрический метод	1.00	-
94	-	-	696357.12	2210072.27	Картометрический метод	1.00	-
95	-	-	696340.89	2210064.34	Картометрический метод	1.00	-
96	-	-	696325.67	2210060.81	Картометрический метод	1.00	-
97	-	-	696314.83	2210058.05	Картометрический метод	1.00	-
98	-	-	696298.61	2210070.33	Картометрический метод	1.00	-
99	-	-	696288.81	2210060.55	Картометрический метод	1.00	-
100	-	-	696235.17	2209982.66	Картометрический метод	1.00	-
101	-	-	696177.58	2209894.03	Картометрический метод	1.00	-
102	-	-	696149.59	2209892.70	Картометрический метод	1.00	-
103	-	-	696119.76	2209893.78	Картометрический метод	1.00	-
104	-	-	696095.61	2209892.78	Картометрический метод	1.00	-
105	-	-	696057.42	2209889.93	Картометрический метод	1.00	-
106	-	-	696056.89	2209889.69	Картометрический метод	1.00	-
107	-	-	696048.74	2209888.54	Картометрический метод	1.00	-
108	-	-	696040.99	2209887.29	Картометрический метод	1.00	-
109	-	-	696031.84	2209884.20	Картометрический метод	1.00	-
110	-	-	696023.24	2209879.64	Картометрический метод	1.00	-
111	-	-	696011.48	2209870.49	Картометрический метод	1.00	-
112	-	-	695995.05	2209855.52	Картометрический метод	1.00	-
113	-	-	695977.97	2209837.01	Картометрический метод	1.00	-
114	-	-	695958.09	2209811.89	Картометрический метод	1.00	-
115	-	-	695933.88	2209779.67	Картометрический метод	1.00	-
116	-	-	695913.93	2209751.96	Картометрический метод	1.00	-

3. Сведения о характерных точках части (частей) границы объекта

Обозначение характерных точек части границы	Существующие координаты, м		Измененные (уточненные) координаты, м		Метод определения координат характерной точки	Средняя квадратическая погрешность положения характерной точки (Mt), м	Описание обозначения точки на местности (при наличии)
	X	Y	X	Y			
1	2	3	4	5	6	7	8
117	-	-	695901.45	2209738.81	Картометрический метод	1.00	-
118	-	-	695892.40	2209725.36	Картометрический метод	1.00	-
119	-	-	695845.67	2209665.50	Картометрический метод	1.00	-
120	-	-	695793.05	2209590.82	Картометрический метод	1.00	-
121	-	-	695772.33	2209558.86	Картометрический метод	1.00	-
122	-	-	695790.46	2209381.99	Картометрический метод	1.00	-
123	-	-	695789.89	2209381.48	Картометрический метод	1.00	-
124	-	-	695791.40	2209382.82	Картометрический метод	1.00	-
125	-	-	695792.74	2209381.31	Картометрический метод	1.00	-
126	-	-	695791.23	2209379.97	Картометрический метод	1.00	-
1	695790.60	2209380.68	695790.60	2209380.68	Картометрический метод	1.00	-
127	-	-	696228.61	2209468.63	Картометрический метод	1.00	-
128	-	-	696230.29	2209472.02	Картометрический метод	1.00	-
129	-	-	696226.90	2209473.71	Картометрический метод	1.00	-
130	-	-	696225.22	2209470.32	Картометрический метод	1.00	-
127	-	-	696228.61	2209468.63	Картометрический метод	1.00	-
131	-	-	696142.31	2209238.92	Картометрический метод	1.00	-
132	-	-	696140.85	2209235.43	Картометрический метод	1.00	-
133	-	-	696137.36	2209236.90	Картометрический метод	1.00	-
134	-	-	696138.82	2209240.39	Картометрический метод	1.00	-
131	-	-	696142.31	2209238.92	Картометрический метод	1.00	-
135	-	-	695828.87	2209342.04	Картометрический метод	1.00	-
136	-	-	695826.36	2209344.86	Картометрический метод	1.00	-
137	-	-	695823.53	2209342.35	Картометрический метод	1.00	-
138	-	-	695826.04	2209339.52	Картометрический метод	1.00	-

3. Сведения о характерных точках части (частей) границы объекта

Обозначение характерных точек части границы	Существующие координаты, м		Измененные (уточненные) координаты, м		Метод определения координат характерной точки	Средняя квадратическая погрешность положения характерной точки (Mt), м	Описание обозначения точки на местности (при наличии)
	X	Y	X	Y			
1	2	3	4	5	6	7	8
135	-	-	695828.87	2209342.04	Картометрический метод	1.00	-
139	-	-	696357.63	2209307.64	Картометрический метод	1.00	-
140	-	-	696356.03	2209311.07	Картометрический метод	1.00	-
141	-	-	696352.60	2209309.48	Картометрический метод	1.00	-
142	-	-	696354.20	2209306.05	Картометрический метод	1.00	-
139	-	-	696357.63	2209307.64	Картометрический метод	1.00	-
143	-	-	696213.26	2209436.40	Картометрический метод	1.00	-
144	-	-	696212.21	2209440.03	Картометрический метод	1.00	-
145	-	-	696208.58	2209438.97	Картометрический метод	1.00	-
146	-	-	696209.63	2209435.34	Картометрический метод	1.00	-
143	-	-	696213.26	2209436.40	Картометрический метод	1.00	-
147	-	-	695917.65	2209113.10	Картометрический метод	1.00	-
148	-	-	695916.37	2209116.65	Картометрический метод	1.00	-
149	-	-	695912.81	2209115.37	Картометрический метод	1.00	-
150	-	-	695914.10	2209111.81	Картометрический метод	1.00	-
147	-	-	695917.65	2209113.10	Картометрический метод	1.00	-
151	-	-	696032.24	2209636.62	Картометрический метод	1.00	-
152	-	-	696028.93	2209634.81	Картометрический метод	1.00	-
153	-	-	696027.11	2209638.12	Картометрический метод	1.00	-
154	-	-	696030.42	2209639.94	Картометрический метод	1.00	-
151	-	-	696032.24	2209636.62	Картометрический метод	1.00	-
155	-	-	695931.38	2209733.93	Картометрический метод	1.00	-
156	-	-	695928.77	2209736.65	Картометрический метод	1.00	-
157	-	-	695926.04	2209734.04	Картометрический метод	1.00	-
158	-	-	695928.65	2209731.32	Картометрический метод	1.00	-

3. Сведения о характерных точках части (частей) границы объекта

Обозначение характерных точек части границы	Существующие координаты, м		Измененные (уточненные) координаты, м		Метод определения координат характерной точки	Средняя квадратическая погрешность положения характерной точки (Mt), м	Описание обозначения точки на местности (при наличии)
	X	Y	X	Y			
1	2	3	4	5	6	7	8
155	-	-	695931.38	2209733.93	Картометрический метод	1.00	-
159	-	-	695835.19	2209331.46	Картометрический метод	1.00	-
160	-	-	695832.03	2209329.46	Картометрический метод	1.00	-
161	-	-	695830.03	2209332.63	Картометрический метод	1.00	-
162	-	-	695833.20	2209334.63	Картометрический метод	1.00	-
159	-	-	695835.19	2209331.46	Картометрический метод	1.00	-
163	-	-	696044.46	2209626.42	Картометрический метод	1.00	-
164	-	-	696041.24	2209628.33	Картометрический метод	1.00	-
165	-	-	696043.16	2209631.55	Картометрический метод	1.00	-
166	-	-	696046.37	2209629.64	Картометрический метод	1.00	-
163	-	-	696044.46	2209626.42	Картометрический метод	1.00	-
167	-	-	696233.19	2209480.13	Картометрический метод	1.00	-
168	-	-	696230.71	2209477.33	Картометрический метод	1.00	-
169	-	-	696233.51	2209474.85	Картометрический метод	1.00	-
170	-	-	696235.99	2209477.65	Картометрический метод	1.00	-
167	-	-	696233.19	2209480.13	Картометрический метод	1.00	-
171	-	-	696138.92	2209243.38	Картометрический метод	1.00	-
172	-	-	696136.25	2209241.55	Картометрический метод	1.00	-
173	-	-	696133.83	2209244.83	Картометрический метод	1.00	-
174	-	-	696137.11	2209246.65	Картометрический метод	1.00	-
171	-	-	696138.92	2209243.38	Картометрический метод	1.00	-
175	-	-	696074.13	2209870.86	Картометрический метод	1.00	-
176	-	-	696072.67	2209869.47	Картометрический метод	1.00	-
177	-	-	696071.27	2209870.94	Картометрический метод	1.00	-
178	-	-	696072.74	2209872.33	Картометрический метод	1.00	-

3. Сведения о характерных точках части (частей) границы объекта

Обозначение характерных точек части границы	Существующие координаты, м		Измененные (уточненные) координаты, м		Метод определения координат характерной точки	Средняя квадратическая погрешность положения характерной точки (Mt), м	Описание обозначения точки на местности (при наличии)
	X	Y	X	Y			
1	2	3	4	5	6	7	8
175	-	-	696074.13	2209870.86	Картометрический метод	1.00	-
179	-	-	696272.81	2209237.21	Картометрический метод	1.00	-
180	-	-	696271.50	2209238.75	Картометрический метод	1.00	-
181	-	-	696269.96	2209237.44	Картометрический метод	1.00	-
182	-	-	696271.27	2209235.90	Картометрический метод	1.00	-
179	-	-	696272.81	2209237.21	Картометрический метод	1.00	-
183	-	-	695978.14	2209779.59	Картометрический метод	1.00	-
184	-	-	695976.74	2209781.05	Картометрический метод	1.00	-
185	-	-	695975.28	2209779.66	Картометрический метод	1.00	-
186	-	-	695976.67	2209778.20	Картометрический метод	1.00	-
183	-	-	695978.14	2209779.59	Картометрический метод	1.00	-
187	-	-	696073.17	2209067.83	Картометрический метод	1.00	-
188	-	-	696074.71	2209069.13	Картометрический метод	1.00	-
189	-	-	696073.41	2209070.67	Картометрический метод	1.00	-
190	-	-	696071.86	2209069.37	Картометрический метод	1.00	-
187	-	-	696073.17	2209067.83	Картометрический метод	1.00	-
191	-	-	696247.05	2209403.98	Картометрический метод	1.00	-
192	-	-	696248.39	2209405.48	Картометрический метод	1.00	-
193	-	-	696246.89	2209406.83	Картометрический метод	1.00	-
194	-	-	696245.54	2209405.32	Картометрический метод	1.00	-
191	-	-	696247.05	2209403.98	Картометрический метод	1.00	-
195	-	-	696320.49	2209340.92	Картометрический метод	1.00	-
196	-	-	696318.98	2209342.26	Картометрический метод	1.00	-
197	-	-	696317.64	2209340.76	Картометрический метод	1.00	-
198	-	-	696319.14	2209339.41	Картометрический метод	1.00	-

3. Сведения о характерных точках части (частей) границы объекта

Обозначение характерных точек части границы	Существующие координаты, м		Измененные (уточненные) координаты, м		Метод определения координат характерной точки	Средняя квадратическая погрешность положения характерной точки (Mt), м	Описание обозначения точки на местности (при наличии)
	X	Y	X	Y			
1	2	3	4	5	6	7	8
195	-	-	696320.49	2209340.92	Картометрический метод	1.00	-
199	-	-	696314.74	2209273.07	Картометрический метод	1.00	-
200	-	-	696313.21	2209271.76	Картометрический метод	1.00	-
201	-	-	696311.90	2209273.30	Картометрический метод	1.00	-
202	-	-	696313.43	2209274.61	Картометрический метод	1.00	-
199	-	-	696314.74	2209273.07	Картометрический метод	1.00	-
203	-	-	696284.44	2209373.20	Картометрический метод	1.00	-
204	-	-	696282.94	2209374.55	Картометрический метод	1.00	-
205	-	-	696281.59	2209373.05	Картометрический метод	1.00	-
206	-	-	696283.09	2209371.70	Картометрический метод	1.00	-
203	-	-	696284.44	2209373.20	Картометрический метод	1.00	-
207	-	-	695943.74	2209077.37	Картометрический метод	1.00	-
208	-	-	695942.54	2209078.99	Картометрический метод	1.00	-
209	-	-	695940.92	2209077.79	Картометрический метод	1.00	-
210	-	-	695942.12	2209076.17	Картометрический метод	1.00	-
207	-	-	695943.74	2209077.37	Картометрический метод	1.00	-
211	-	-	696026.13	2209825.22	Картометрический метод	1.00	-
212	-	-	696024.74	2209826.68	Картометрический метод	1.00	-
213	-	-	696023.28	2209825.29	Картометрический метод	1.00	-
214	-	-	696024.67	2209823.83	Картометрический метод	1.00	-
211	-	-	696026.13	2209825.22	Картометрический метод	1.00	-
215	-	-	695889.80	2209694.80	Картометрический метод	1.00	-
216	-	-	695888.35	2209693.40	Картометрический метод	1.00	-
217	-	-	695886.95	2209694.85	Картометрический метод	1.00	-
218	-	-	695888.40	2209696.25	Картометрический метод	1.00	-

3. Сведения о характерных точках части (частей) границы объекта

Обозначение характерных точек части границы	Существующие координаты, м		Измененные (уточненные) координаты, м		Метод определения координат характерной точки	Средняя квадратическая погрешность положения характерной точки (Mt), м	Описание обозначения точки на местности (при наличии)
	X	Y	X	Y			
1	2	3	4	5	6	7	8
215	-	-	695889.80	2209694.80	Картометрический метод	1.00	-
219	-	-	695997.44	2209669.61	Картометрический метод	1.00	-
220	-	-	695995.99	2209671.00	Картометрический метод	1.00	-
221	-	-	695994.59	2209669.55	Картометрический метод	1.00	-
222	-	-	695996.05	2209668.15	Картометрический метод	1.00	-
219	-	-	695997.44	2209669.61	Картометрический метод	1.00	-
223	-	-	695963.79	2209701.81	Картометрический метод	1.00	-
224	-	-	695962.39	2209700.36	Картометрический метод	1.00	-
225	-	-	695960.94	2209701.75	Картометрический метод	1.00	-
226	-	-	695962.33	2209703.21	Картометрический метод	1.00	-
223	-	-	695963.79	2209701.81	Картометрический метод	1.00	-
227	-	-	696165.53	2209202.05	Картометрический метод	1.00	-
228	-	-	696163.87	2209200.92	Картометрический метод	1.00	-
229	-	-	696162.72	2209202.58	Картометрический метод	1.00	-
230	-	-	696164.39	2209203.71	Картометрический метод	1.00	-
227	-	-	696165.53	2209202.05	Картометрический метод	1.00	-

ОПИСАНИЕ МЕСТОПОЛОЖЕНИЯ ГРАНИЦ
д. Щекино

(наименование объекта)

План границ объекта

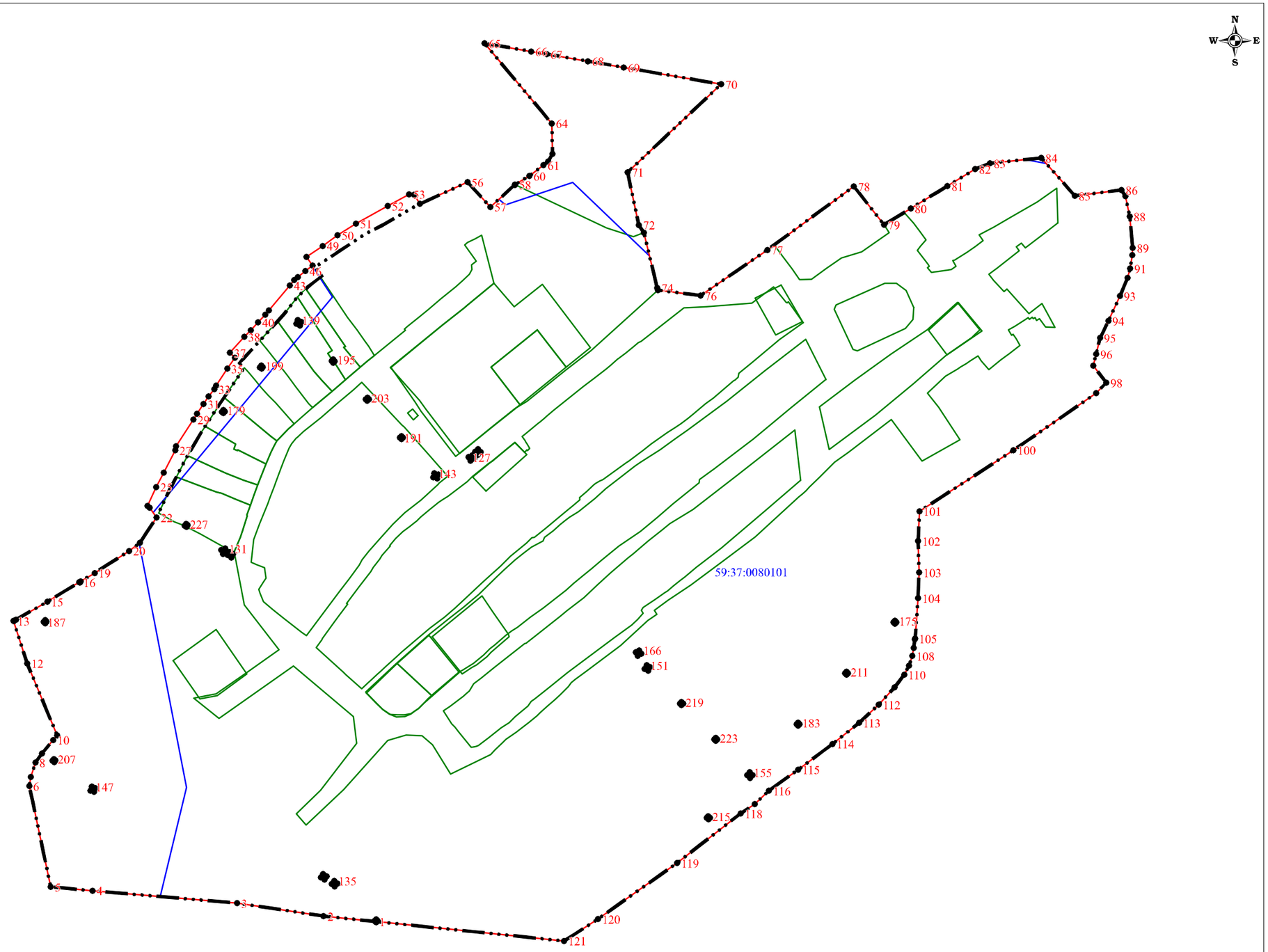

Используемые условные знаки и обозначения:

- существующая часть границы населенного пункта
- вновь образованная часть границы населенного пункта
- 59:37:0080101 - граница и номер кадастрового квартала
- граница земельного участка внесенного в ЕГРН
- 1 - поворотная точка существующей границы населенного пункта

Подпись _____ Л.П. Рыкалина 23 марта 2023 г.

Место для оттиска печати (при наличии) лица, составившего описание местоположения границ объекта

ГРАФИЧЕСКОЕ ОПИСАНИЕ
местоположения границ населенных пунктов, территориальных зон, особо охраняемых природных территорий, зон с особыми условиями использования территории

посёлок Шемейный Пермский край

(наименование объекта, местоположение границ которого описано (далее - объект))

Раздел 1

Сведения об объекте

№ п/п	Характеристики объекта	Описание характеристик
1	2	3
1.	Местоположение объекта	Пермский край, поселок Шемейный
2.	Площадь объекта +/- величина погрешности определения площади (Р +/- Дельта Р)	1308652 +/- 4004 м²
3.	Иные характеристики объекта	-

Раздел 2

Сведения о местоположении границ объекта

1. Система координат -

2. Сведения о характерных точках границ объекта

Обозначение характерных точек границ	Координаты, м		Метод определения координат характерной точки	Средняя квадратическая погрешность положения характерной точки (Mt), м	Описание обозначения точки на местности (при наличии)
	X	Y			
1	2	3	4	5	6
-	-	-	-	-	-

3. Сведения о характерных точках части (частей) границы объекта

Обозначение характерных точек части границы	Координаты, м		Метод определения координат характерной точки	Средняя квадратическая погрешность положения характерной точки (Mt), м	Описание обозначения точки на местности (при наличии)
	X	Y			
1	2	3	4	5	6
-	-	-	-	-	-

Раздел 3

Сведения о местоположении измененных (уточненных) границ объекта

1. Система координат МСК-59, зона 2

2. Сведения о характерных точках границ объекта

Обозначение характерных точек границ	Существующие координаты, м		Измененные (уточненные) координаты, м		Метод определения координат характерной точки	Средняя квадратическая погрешность положения характерной точки (Mt), м	Описание обозначения точки на местности (при наличии)
	X	Y	X	Y			
1	2	3	4	5	6	7	8
-	-	-	-	-	-	-	

3. Сведения о характерных точках части (частей) границы объекта

Обозначение характерных точек части границы	Существующие координаты, м		Измененные (уточненные) координаты, м		Метод определения координат характерной точки	Средняя квадратическая погрешность положения характерной точки (Mt), м	Описание обозначения точки на местности (при наличии)
	X	Y	X	Y			
1	2	3	4	5	6	7	8
Часть 1							
1	668813.02	2222369.99	668813.02	2222369.99	Картометрический метод	1.00	-
2	668826.90	2222321.48	668826.90	2222321.48	Картометрический метод	1.00	-
3	668828.70	2222315.19	668828.70	2222315.19	Картометрический метод	1.00	-
4	668812.10	2222301.18	668812.10	2222301.18	Картометрический метод	1.00	-
5	668805.36	2222295.51	668805.36	2222295.51	Картометрический метод	1.00	-
6	668851.60	2222162.50	668851.60	2222162.50	Картометрический метод	1.00	-
7	668851.61	2222162.47	668851.61	2222162.47	Картометрический метод	1.00	-
8	668851.58	2222162.46	668851.58	2222162.46	Картометрический метод	1.00	-
9	668851.01	2222157.54	668851.01	2222157.54	Картометрический метод	1.00	-
10	668862.48	2222118.36	668862.48	2222118.36	Картометрический метод	1.00	-
11	668875.27	2222079.41	668875.27	2222079.41	Картометрический метод	1.00	-
12	668875.29	2222079.42	668875.29	2222079.42	Картометрический метод	1.00	-
13	668875.30	2222079.40	668875.30	2222079.40	Картометрический метод	1.00	-
14	668890.12	2222032.07	668890.12	2222032.07	Картометрический метод	1.00	-
15	668860.84	2222020.32	668860.84	2222020.32	Картометрический метод	1.00	-
16	668880.78	2221900.41	668880.78	2221900.41	Картометрический метод	1.00	-

3. Сведения о характерных точках части (частей) границы объекта

Обозначение характерных точек части границы	Существующие координаты, м		Измененные (уточненные) координаты, м		Метод определения координат характерной точки	Средняя квадратическая погрешность положения характерной точки (Mt), м	Описание обозначения точки на местности (при наличии)
	X	Y	X	Y			
1	2	3	4	5	6	7	8
17	668922.68	2221903.71	668922.68	2221903.71	Картометрический метод	1.00	-
18	669191.67	2221924.88	669191.67	2221924.88	Картометрический метод	1.00	-
19	669340.80	2222010.02	669340.80	2222010.02	Картометрический метод	1.00	-
20	669523.99	2222114.59	669523.99	2222114.59	Картометрический метод	1.00	-
21	669524.01	2222114.55	669524.01	2222114.55	Картометрический метод	1.00	-
22	669564.87	2222159.05	669564.87	2222159.05	Картометрический метод	1.00	-
23	669577.70	2222173.00	669577.70	2222173.00	Картометрический метод	1.00	-
24	669732.23	2222276.29	669732.23	2222276.29	Картометрический метод	1.00	-
25	669780.79	2222299.62	669780.79	2222299.62	Картометрический метод	1.00	-
26	669822.05	2222293.82	669822.05	2222293.82	Картометрический метод	1.00	-
27	669847.58	2222288.75	669847.58	2222288.75	Картометрический метод	1.00	-
28	669874.34	2222330.66	669874.34	2222330.66	Картометрический метод	1.00	-
29	669903.42	2222376.18	669903.42	2222376.18	Картометрический метод	1.00	-
30	669995.63	2222520.55	669995.63	2222520.55	Картометрический метод	1.00	-
31	669879.77	2222852.11	669879.77	2222852.11	Картометрический метод	1.00	-
32	669876.22	2222857.18	669876.22	2222857.18	Картометрический метод	1.00	-
33	669679.91	2223138.77	669679.91	2223138.77	Картометрический метод	1.00	-
34	669636.53	2223177.86	669636.53	2223177.86	Картометрический метод	1.00	-
35	669554.19	2223332.94	669554.19	2223332.94	Картометрический метод	1.00	-
36	669542.81	2223340.74	669542.81	2223340.74	Картометрический метод	1.00	-
37	669496.93	2223372.51	669496.93	2223372.51	Картометрический метод	1.00	-
38	669496.82	2223373.58	669496.82	2223373.58	Картометрический метод	1.00	-
39	669449.29	2223388.59	669449.29	2223388.59	Картометрический метод	1.00	-
40	-	-	669449.28	2223388.59	Картометрический метод	1.00	-
41	-	-	669448.63	2223388.80	Картометрический метод	1.00	-

3. Сведения о характерных точках части (частей) границы объекта

Обозначение характерных точек части границы	Существующие координаты, м		Измененные (уточненные) координаты, м		Метод определения координат характерной точки	Средняя квадратическая погрешность положения характерной точки (Mt), м	Описание обозначения точки на местности (при наличии)
	X	Y	X	Y			
1	2	3	4	5	6	7	8
42	-	-	669354.87	2223361.43	Картометрический метод	1.00	-
43	-	-	669354.87	2223361.38	Картометрический метод	1.00	-
44	-	-	669339.71	2223357.01	Картометрический метод	1.00	-
45	-	-	669339.32	2223299.51	Картометрический метод	1.00	-
46	-	-	669132.05	2223269.28	Картометрический метод	1.00	-
47	-	-	669016.41	2223178.03	Картометрический метод	1.00	-
48	-	-	668950.51	2223168.74	Картометрический метод	1.00	-
49	-	-	668940.02	2223167.26	Картометрический метод	1.00	-
50	-	-	668892.89	2223160.62	Картометрический метод	1.00	-
51	-	-	668891.15	2223151.31	Картометрический метод	1.00	-
52	-	-	668744.31	2223085.32	Картометрический метод	1.00	-
53	-	-	668680.21	2223056.51	Картометрический метод	1.00	-
54	-	-	668727.30	2222854.52	Картометрический метод	1.00	-
55	-	-	668776.48	2222643.54	Картометрический метод	1.00	-
56	-	-	668772.64	2222595.11	Картометрический метод	1.00	-
57	-	-	668660.95	2222369.82	Картометрический метод	1.00	-
58	-	-	668655.13	2222299.49	Картометрический метод	1.00	-
59	-	-	668812.82	2222370.68	Картометрический метод	1.00	-
1	668813.02	2222369.99	668813.02	2222369.99	Картометрический метод	1.00	-
60	-	-	669626.84	2223099.31	Картометрический метод	1.00	-
61	-	-	669631.58	2223130.85	Картометрический метод	1.00	-
62	-	-	669603.14	2223136.06	Картометрический метод	1.00	-
63	-	-	669605.72	2223137.77	Картометрический метод	1.00	-
64	-	-	669605.53	2223138.06	Картометрический метод	1.00	-
65	-	-	669607.98	2223138.41	Картометрический метод	1.00	-

3. Сведения о характерных точках части (частей) границы объекта

Обозначение характерных точек части границы	Существующие координаты, м		Измененные (уточненные) координаты, м		Метод определения координат характерной точки	Средняя квадратическая погрешность положения характерной точки (Mt), м	Описание обозначения точки на местности (при наличии)
	X	Y	X	Y			
1	2	3	4	5	6	7	8
66	-	-	669607.44	2223142.15	Картометрический метод	1.00	-
67	-	-	669603.70	2223141.62	Картометрический метод	1.00	-
68	-	-	669603.84	2223140.60	Картометрический метод	1.00	-
69	-	-	669603.63	2223140.92	Картометрический метод	1.00	-
70	-	-	669600.49	2223138.83	Картометрический метод	1.00	-
71	-	-	669602.22	2223136.22	Картометрический метод	1.00	-
72	-	-	669596.29	2223137.31	Картометрический метод	1.00	-
73	-	-	669587.44	2223134.57	Картометрический метод	1.00	-
74	-	-	669582.82	2223107.17	Картометрический метод	1.00	-
60	-	-	669626.84	2223099.31	Картометрический метод	1.00	-
75	-	-	669651.52	2223099.50	Картометрический метод	1.00	-
76	-	-	669641.10	2223101.28	Картометрический метод	1.00	-
77	-	-	669642.88	2223111.72	Картометрический метод	1.00	-
78	-	-	669653.31	2223109.93	Картометрический метод	1.00	-
75	-	-	669651.52	2223099.50	Картометрический метод	1.00	-
79	-	-	669113.73	2222730.34	Картометрический метод	1.00	-
80	-	-	669116.98	2222728.40	Картометрический метод	1.00	-
81	-	-	669118.92	2222731.64	Картометрический метод	1.00	-
82	-	-	669115.67	2222733.59	Картометрический метод	1.00	-
79	-	-	669113.73	2222730.34	Картометрический метод	1.00	-
83	-	-	669269.09	2222250.59	Картометрический метод	1.00	-
84	-	-	669270.48	2222254.10	Картометрический метод	1.00	-
85	-	-	669266.96	2222255.50	Картометрический метод	1.00	-
86	-	-	669265.57	2222251.98	Картометрический метод	1.00	-
83	-	-	669269.09	2222250.59	Картометрический метод	1.00	-

3. Сведения о характерных точках части (частей) границы объекта

Обозначение характерных точек части границы	Существующие координаты, м		Измененные (уточненные) координаты, м		Метод определения координат характерной точки	Средняя квадратическая погрешность положения характерной точки (Mt), м	Описание обозначения точки на местности (при наличии)
	X	Y	X	Y			
1	2	3	4	5	6	7	8
87	-	-	669604.53	2222287.60	Картометрический метод	1.00	-
88	-	-	669600.86	2222286.67	Картометрический метод	1.00	-
89	-	-	669599.93	2222290.33	Картометрический метод	1.00	-
90	-	-	669603.59	2222291.27	Картометрический метод	1.00	-
87	-	-	669604.53	2222287.60	Картометрический метод	1.00	-
91	-	-	669564.90	2222881.73	Картометрический метод	1.00	-
92	-	-	669568.25	2222879.97	Картометрический метод	1.00	-
93	-	-	669570.01	2222883.31	Картометрический метод	1.00	-
94	-	-	669566.67	2222885.08	Картометрический метод	1.00	-
91	-	-	669564.90	2222881.73	Картометрический метод	1.00	-
95	-	-	669462.78	2222829.22	Картометрический метод	1.00	-
96	-	-	669461.35	2222832.72	Картометрический метод	1.00	-
97	-	-	669464.85	2222834.15	Картометрический метод	1.00	-
98	-	-	669466.28	2222830.65	Картометрический метод	1.00	-
95	-	-	669462.78	2222829.22	Картометрический метод	1.00	-
99	-	-	669225.13	2222767.23	Картометрический метод	1.00	-
100	-	-	669221.51	2222766.14	Картометрический метод	1.00	-
101	-	-	669222.60	2222762.52	Картометрический метод	1.00	-
102	-	-	669226.22	2222763.61	Картометрический метод	1.00	-
99	-	-	669225.13	2222767.23	Картометрический метод	1.00	-
103	-	-	669521.15	2223083.08	Картометрический метод	1.00	-
104	-	-	669517.62	2223084.43	Картометрический метод	1.00	-
105	-	-	669516.28	2223080.90	Картометрический метод	1.00	-
106	-	-	669519.81	2223079.55	Картометрический метод	1.00	-
103	-	-	669521.15	2223083.08	Картометрический метод	1.00	-

3. Сведения о характерных точках части (частей) границы объекта

Обозначение характерных точек части границы	Существующие координаты, м		Измененные (уточненные) координаты, м		Метод определения координат характерной точки	Средняя квадратическая погрешность положения характерной точки (Mt), м	Описание обозначения точки на местности (при наличии)
	X	Y	X	Y			
1	2	3	4	5	6	7	8
107	-	-	669609.06	2223138.69	Картометрический метод	1.00	-
108	-	-	669609.05	2223142.47	Картометрический метод	1.00	-
109	-	-	669612.82	2223142.48	Картометрический метод	1.00	-
110	-	-	669612.84	2223138.70	Картометрический метод	1.00	-
107	-	-	669609.06	2223138.69	Картометрический метод	1.00	-
111	-	-	669613.39	2223188.98	Картометрический метод	1.00	-
112	-	-	669610.97	2223191.88	Картометрический метод	1.00	-
113	-	-	669608.07	2223189.46	Картометрический метод	1.00	-
114	-	-	669610.49	2223186.56	Картометрический метод	1.00	-
111	-	-	669613.39	2223188.98	Картометрический метод	1.00	-
115	-	-	669602.16	2223185.01	Картометрический метод	1.00	-
116	-	-	669599.56	2223187.74	Картометрический метод	1.00	-
117	-	-	669596.82	2223185.14	Картометрический метод	1.00	-
118	-	-	669599.43	2223182.40	Картометрический метод	1.00	-
115	-	-	669602.16	2223185.01	Картометрический метод	1.00	-
119	-	-	669563.26	2223109.52	Картометрический метод	1.00	-
120	-	-	669560.12	2223107.42	Картометрический метод	1.00	-
121	-	-	669558.02	2223110.55	Картометрический метод	1.00	-
122	-	-	669561.17	2223112.65	Картометрический метод	1.00	-
119	-	-	669563.26	2223109.52	Картометрический метод	1.00	-
123	-	-	669171.37	2222747.27	Картометрический метод	1.00	-
124	-	-	669170.76	2222749.20	Картометрический метод	1.00	-
125	-	-	669168.82	2222748.60	Картометрический метод	1.00	-
126	-	-	669169.43	2222746.66	Картометрический метод	1.00	-
123	-	-	669171.37	2222747.27	Картометрический метод	1.00	-

3. Сведения о характерных точках части (частей) границы объекта

Обозначение характерных точек части границы	Существующие координаты, м		Измененные (уточненные) координаты, м		Метод определения координат характерной точки	Средняя квадратическая погрешность положения характерной точки (Mt), м	Описание обозначения точки на местности (при наличии)
	X	Y	X	Y			
1	2	3	4	5	6	7	8
127	-	-	669571.83	2222404.03	Картометрический метод	1.00	-
128	-	-	669571.34	2222406.00	Картометрический метод	1.00	-
129	-	-	669573.30	2222406.49	Картометрический метод	1.00	-
130	-	-	669573.80	2222404.53	Картометрический метод	1.00	-
127	-	-	669571.83	2222404.03	Картометрический метод	1.00	-
131	-	-	669492.74	2222714.16	Картометрический метод	1.00	-
132	-	-	669494.70	2222714.65	Картометрический метод	1.00	-
133	-	-	669494.21	2222716.62	Картометрический метод	1.00	-
134	-	-	669492.24	2222716.12	Картометрический метод	1.00	-
131	-	-	669492.74	2222714.16	Картометрический метод	1.00	-
135	-	-	669545.38	2223205.56	Картометрический метод	1.00	-
136	-	-	669543.48	2223206.24	Картометрический метод	1.00	-
137	-	-	669542.79	2223204.34	Картометрический метод	1.00	-
138	-	-	669544.70	2223203.65	Картометрический метод	1.00	-
135	-	-	669545.38	2223205.56	Картометрический метод	1.00	-
139	-	-	669487.39	2223224.21	Картометрический метод	1.00	-
140	-	-	669489.29	2223223.53	Картометрический метод	1.00	-
141	-	-	669489.98	2223225.43	Картометрический метод	1.00	-
142	-	-	669488.07	2223226.12	Картометрический метод	1.00	-
139	-	-	669487.39	2223224.21	Картометрический метод	1.00	-
143	-	-	669178.28	2222539.15	Картометрический метод	1.00	-
144	-	-	669176.34	2222538.55	Картометрический метод	1.00	-
145	-	-	669175.74	2222540.47	Картометрический метод	1.00	-
146	-	-	669177.66	2222541.09	Картометрический метод	1.00	-
143	-	-	669178.28	2222539.15	Картометрический метод	1.00	-

3. Сведения о характерных точках части (частей) границы объекта

Обозначение характерных точек части границы	Существующие координаты, м		Измененные (уточненные) координаты, м		Метод определения координат характерной точки	Средняя квадратическая погрешность положения характерной точки (Mt), м	Описание обозначения точки на местности (при наличии)
	X	Y	X	Y			
1	2	3	4	5	6	7	8
147	-	-	669132.77	2222682.54	Картометрический метод	1.00	-
148	-	-	669132.15	2222684.46	Картометрический метод	1.00	-
149	-	-	669130.23	2222683.86	Картометрический метод	1.00	-
150	-	-	669130.83	2222681.92	Картометрический метод	1.00	-
147	-	-	669132.77	2222682.54	Картометрический метод	1.00	-
151	-	-	669238.34	2222349.91	Картометрический метод	1.00	-
152	-	-	669236.42	2222349.29	Картометрический метод	1.00	-
153	-	-	669237.02	2222347.37	Картометрический метод	1.00	-
154	-	-	669238.96	2222347.97	Картометрический метод	1.00	-
151	-	-	669238.34	2222349.91	Картометрический метод	1.00	-
155	-	-	669514.28	2222857.56	Картометрический метод	1.00	-
156	-	-	669515.18	2222855.74	Картометрический метод	1.00	-
157	-	-	669516.98	2222856.64	Картометрический метод	1.00	-
158	-	-	669516.10	2222858.46	Картометрический метод	1.00	-
155	-	-	669514.28	2222857.56	Картометрический метод	1.00	-
159	-	-	669327.94	2222792.80	Картометрический метод	1.00	-
160	-	-	669326.00	2222792.26	Картометрический метод	1.00	-
161	-	-	669325.45	2222794.21	Картометрический метод	1.00	-
162	-	-	669327.41	2222794.75	Картометрический метод	1.00	-
159	-	-	669327.94	2222792.80	Картометрический метод	1.00	-
163	-	-	669362.23	2222802.35	Картометрический метод	1.00	-
164	-	-	669361.68	2222804.29	Картометрический метод	1.00	-
165	-	-	669359.74	2222803.76	Картометрический метод	1.00	-
166	-	-	669360.27	2222801.80	Картометрический метод	1.00	-
163	-	-	669362.23	2222802.35	Картометрический метод	1.00	-

3. Сведения о характерных точках части (частей) границы объекта

Обозначение характерных точек части границы	Существующие координаты, м		Измененные (уточненные) координаты, м		Метод определения координат характерной точки	Средняя квадратическая погрешность положения характерной точки (Mt), м	Описание обозначения точки на местности (при наличии)
	X	Y	X	Y			
1	2	3	4	5	6	7	8
167	-	-	669484.82	2222753.42	Картометрический метод	1.00	-
168	-	-	669484.32	2222755.38	Картометрический метод	1.00	-
169	-	-	669482.36	2222754.88	Картометрический метод	1.00	-
170	-	-	669482.86	2222752.92	Картометрический метод	1.00	-
167	-	-	669484.82	2222753.42	Картометрический метод	1.00	-
171	-	-	669552.07	2222481.57	Картометрический метод	1.00	-
172	-	-	669554.02	2222482.06	Картометрический метод	1.00	-
173	-	-	669553.53	2222484.03	Картометрический метод	1.00	-
174	-	-	669551.56	2222483.52	Картометрический метод	1.00	-
171	-	-	669552.07	2222481.57	Картометрический метод	1.00	-
175	-	-	669323.08	2223283.15	Картометрический метод	1.00	-
176	-	-	669323.76	2223285.06	Картометрический метод	1.00	-
177	-	-	669321.85	2223285.73	Картометрический метод	1.00	-
178	-	-	669321.17	2223283.84	Картометрический метод	1.00	-
175	-	-	669323.08	2223283.15	Картометрический метод	1.00	-
179	-	-	669581.23	2222367.23	Картометрический метод	1.00	-
180	-	-	669583.18	2222367.73	Картометрический метод	1.00	-
181	-	-	669583.69	2222365.77	Картометрический метод	1.00	-
182	-	-	669581.72	2222365.27	Картометрический метод	1.00	-
179	-	-	669581.23	2222367.23	Картометрический метод	1.00	-
183	-	-	669529.68	2223032.87	Картометрический метод	1.00	-
184	-	-	669531.65	2223033.34	Картометрический метод	1.00	-
185	-	-	669532.12	2223031.38	Картометрический метод	1.00	-
186	-	-	669530.16	2223030.90	Картометрический метод	1.00	-
183	-	-	669529.68	2223032.87	Картометрический метод	1.00	-

3. Сведения о характерных точках части (частей) границы объекта

Обозначение характерных точек части границы	Существующие координаты, м		Измененные (уточненные) координаты, м		Метод определения координат характерной точки	Средняя квадратическая погрешность положения характерной точки (Mt), м	Описание обозначения точки на местности (при наличии)
	X	Y	X	Y			
1	2	3	4	5	6	7	8
187	-	-	669377.25	2223273.14	Картометрический метод	1.00	-
188	-	-	669377.94	2223275.03	Картометрический метод	1.00	-
189	-	-	669379.84	2223274.35	Картометрический метод	1.00	-
190	-	-	669379.15	2223272.44	Картометрический метод	1.00	-
187	-	-	669377.25	2223273.14	Картометрический метод	1.00	-
191	-	-	669434.57	2223245.31	Картометрический метод	1.00	-
192	-	-	669432.67	2223245.98	Картометрический метод	1.00	-
193	-	-	669431.98	2223244.09	Картометрический метод	1.00	-
194	-	-	669433.89	2223243.40	Картометрический метод	1.00	-
191	-	-	669434.57	2223245.31	Картометрический метод	1.00	-
195	-	-	669435.30	2223252.00	Картометрический метод	1.00	-
196	-	-	669437.19	2223251.31	Картометрический метод	1.00	-
197	-	-	669437.88	2223253.22	Картометрический метод	1.00	-
198	-	-	669435.99	2223253.91	Картометрический метод	1.00	-
195	-	-	669435.30	2223252.00	Картометрический метод	1.00	-
199	-	-	669379.17	2223265.18	Картометрический метод	1.00	-
200	-	-	669378.48	2223263.28	Картометрический метод	1.00	-
201	-	-	669376.58	2223263.96	Картометрический метод	1.00	-
202	-	-	669377.26	2223265.86	Картометрический метод	1.00	-
199	-	-	669379.17	2223265.18	Картометрический метод	1.00	-
203	-	-	669254.12	2222300.18	Картометрический метод	1.00	-
204	-	-	669252.20	2222299.57	Картометрический метод	1.00	-
205	-	-	669251.58	2222301.50	Картометрический метод	1.00	-
206	-	-	669253.52	2222302.10	Картометрический метод	1.00	-
203	-	-	669254.12	2222300.18	Картометрический метод	1.00	-

3. Сведения о характерных точках части (частей) границы объекта

Обозначение характерных точек части границы	Существующие координаты, м		Измененные (уточненные) координаты, м		Метод определения координат характерной точки	Средняя квадратическая погрешность положения характерной точки (Mt), м	Описание обозначения точки на местности (при наличии)
	X	Y	X	Y			
1	2	3	4	5	6	7	8
207	-	-	669502.13	2222677.35	Картометрический метод	1.00	-
208	-	-	669504.09	2222677.85	Картометрический метод	1.00	-
209	-	-	669504.59	2222675.90	Картометрический метод	1.00	-
210	-	-	669502.63	2222675.39	Картометрический метод	1.00	-
207	-	-	669502.13	2222677.35	Картометрический метод	1.00	-
211	-	-	669543.83	2222983.48	Картометрический метод	1.00	-
212	-	-	669541.87	2222982.99	Картометрический метод	1.00	-
213	-	-	669542.34	2222981.03	Картометрический метод	1.00	-
214	-	-	669544.31	2222981.52	Картометрический метод	1.00	-
211	-	-	669543.83	2222983.48	Картометрический метод	1.00	-
215	-	-	669563.41	2222445.26	Картометрический метод	1.00	-
216	-	-	669561.45	2222444.75	Картометрический метод	1.00	-
217	-	-	669561.95	2222442.80	Картометрический метод	1.00	-
218	-	-	669563.91	2222443.30	Картометрический метод	1.00	-
215	-	-	669563.41	2222445.26	Картометрический метод	1.00	-
219	-	-	669147.93	2222634.75	Картометрический метод	1.00	-
220	-	-	669147.32	2222636.67	Картометрический метод	1.00	-
221	-	-	669145.39	2222636.06	Картометрический метод	1.00	-
222	-	-	669146.01	2222634.13	Картометрический метод	1.00	-
219	-	-	669147.93	2222634.75	Картометрический метод	1.00	-
223	-	-	669512.52	2222636.62	Картометрический метод	1.00	-
224	-	-	669514.48	2222637.13	Картометрический метод	1.00	-
225	-	-	669513.97	2222639.08	Картометрический метод	1.00	-
226	-	-	669512.02	2222638.59	Картометрический метод	1.00	-
223	-	-	669512.52	2222636.62	Картометрический метод	1.00	-

3. Сведения о характерных точках части (частей) границы объекта

Обозначение характерных точек части границы	Существующие координаты, м		Измененные (уточненные) координаты, м		Метод определения координат характерной точки	Средняя квадратическая погрешность положения характерной точки (Mt), м	Описание обозначения точки на местности (при наличии)
	X	Y	X	Y			
1	2	3	4	5	6	7	8
227	-	-	669293.67	2222783.26	Картометрический метод	1.00	-
228	-	-	669291.72	2222782.72	Картометрический метод	1.00	-
229	-	-	669291.18	2222784.66	Картометрический метод	1.00	-
230	-	-	669293.12	2222785.21	Картометрический метод	1.00	-
227	-	-	669293.67	2222783.26	Картометрический метод	1.00	-
231	-	-	669493.34	2223230.87	Картометрический метод	1.00	-
232	-	-	669495.24	2223230.19	Картометрический метод	1.00	-
233	-	-	669495.93	2223232.08	Картометрический метод	1.00	-
234	-	-	669494.04	2223232.78	Картометрический метод	1.00	-
231	-	-	669493.34	2223230.87	Картометрический метод	1.00	-
235	-	-	669523.86	2222600.32	Картометрический метод	1.00	-
236	-	-	669521.91	2222599.82	Картометрический метод	1.00	-
237	-	-	669522.40	2222597.86	Картометрический метод	1.00	-
238	-	-	669524.36	2222598.36	Картометрический метод	1.00	-
235	-	-	669523.86	2222600.32	Картометрический метод	1.00	-
239	-	-	669163.10	2222586.94	Картометрический метод	1.00	-
240	-	-	669161.18	2222586.34	Картометрический метод	1.00	-
241	-	-	669160.57	2222588.26	Картометрический метод	1.00	-
242	-	-	669162.49	2222588.88	Картометрический метод	1.00	-
239	-	-	669163.10	2222586.94	Картометрический метод	1.00	-
243	-	-	669192.83	2222493.28	Картометрический метод	1.00	-
244	-	-	669193.44	2222491.36	Картометрический метод	1.00	-
245	-	-	669191.52	2222490.75	Картометрический метод	1.00	-
246	-	-	669190.90	2222492.68	Картометрический метод	1.00	-
243	-	-	669192.83	2222493.28	Картометрический метод	1.00	-

3. Сведения о характерных точках части (частей) границы объекта

Обозначение характерных точек части границы	Существующие координаты, м		Измененные (уточненные) координаты, м		Метод определения координат характерной точки	Средняя квадратическая погрешность положения характерной точки (Mt), м	Описание обозначения точки на местности (при наличии)
	X	Y	X	Y			
1	2	3	4	5	6	7	8
247	-	-	669396.50	2222811.89	Картометрический метод	1.00	-
248	-	-	669394.56	2222811.35	Картометрический метод	1.00	-
249	-	-	669394.01	2222813.29	Картометрический метод	1.00	-
250	-	-	669395.95	2222813.84	Картометрический метод	1.00	-
247	-	-	669396.50	2222811.89	Картометрический метод	1.00	-
251	-	-	669319.20	2223294.27	Картометрический метод	1.00	-
252	-	-	669319.89	2223296.16	Картометрический метод	1.00	-
253	-	-	669321.79	2223295.47	Картометрический метод	1.00	-
254	-	-	669321.11	2223293.58	Картометрический метод	1.00	-
251	-	-	669319.20	2223294.27	Картометрический метод	1.00	-
255	-	-	669591.61	2222326.50	Картометрический метод	1.00	-
256	-	-	669593.56	2222327.01	Картометрический метод	1.00	-
257	-	-	669593.07	2222328.96	Картометрический метод	1.00	-
258	-	-	669591.11	2222328.46	Картометрический метод	1.00	-
255	-	-	669591.61	2222326.50	Картометрический метод	1.00	-
259	-	-	669554.05	2222933.13	Картометрический метод	1.00	-
260	-	-	669556.01	2222933.61	Картометрический метод	1.00	-
261	-	-	669556.49	2222931.65	Картометрический метод	1.00	-
262	-	-	669554.53	2222931.17	Картометрический метод	1.00	-
259	-	-	669554.05	2222933.13	Картометрический метод	1.00	-
263	-	-	669223.78	2222395.78	Картометрический метод	1.00	-
264	-	-	669223.17	2222397.70	Картометрический метод	1.00	-
265	-	-	669221.25	2222397.09	Картометрический метод	1.00	-
266	-	-	669221.86	2222395.16	Картометрический метод	1.00	-
263	-	-	669223.78	2222395.78	Картометрический метод	1.00	-

3. Сведения о характерных точках части (частей) границы объекта

Обозначение характерных точек части границы	Существующие координаты, м		Измененные (уточненные) координаты, м		Метод определения координат характерной точки	Средняя квадратическая погрешность положения характерной точки (Mt), м	Описание обозначения точки на местности (при наличии)
	X	Y	X	Y			
1	2	3	4	5	6	7	8
267	-	-	669258.85	2222775.66	Картометрический метод	1.00	-
268	-	-	669259.38	2222773.71	Картометрический метод	1.00	-
269	-	-	669257.44	2222773.18	Картометрический метод	1.00	-
270	-	-	669256.90	2222775.12	Картометрический метод	1.00	-
267	-	-	669258.85	2222775.66	Картометрический метод	1.00	-
271	-	-	669553.98	2223210.95	Картометрический метод	1.00	-
272	-	-	669553.29	2223209.06	Картометрический метод	1.00	-
273	-	-	669551.39	2223209.75	Картометрический метод	1.00	-
274	-	-	669552.08	2223211.64	Картометрический метод	1.00	-
271	-	-	669553.98	2223210.95	Картометрический метод	1.00	-
275	-	-	669544.13	2222520.83	Картометрический метод	1.00	-
276	-	-	669543.64	2222522.78	Картометрический метод	1.00	-
277	-	-	669541.68	2222522.29	Картометрический метод	1.00	-
278	-	-	669542.18	2222520.33	Картометрический метод	1.00	-
275	-	-	669544.13	2222520.83	Картометрический метод	1.00	-
279	-	-	669206.08	2222444.88	Картометрический метод	1.00	-
280	-	-	669206.69	2222442.96	Картометрический метод	1.00	-
281	-	-	669208.61	2222443.57	Картометрический метод	1.00	-
282	-	-	669208.01	2222445.49	Картометрический метод	1.00	-
279	-	-	669206.08	2222444.88	Картометрический метод	1.00	-
283	-	-	669428.30	2222822.84	Картометрический метод	1.00	-
284	-	-	669430.24	2222823.38	Картометрический метод	1.00	-
285	-	-	669430.78	2222821.44	Картометрический метод	1.00	-
286	-	-	669428.83	2222820.90	Картометрический метод	1.00	-
283	-	-	669428.30	2222822.84	Картометрический метод	1.00	-

3. Сведения о характерных точках части (частей) границы объекта

Обозначение характерных точек части границы	Существующие координаты, м		Измененные (уточненные) координаты, м		Метод определения координат характерной точки	Средняя квадратическая погрешность положения характерной точки (Mt), м	Описание обозначения точки на местности (при наличии)
	X	Y	X	Y			
1	2	3	4	5	6	7	8
287	-	-	669534.25	2222559.60	Картометрический метод	1.00	-
288	-	-	669533.75	2222561.55	Картометрический метод	1.00	-
289	-	-	669531.80	2222561.05	Картометрический метод	1.00	-
290	-	-	669532.29	2222559.10	Картометрический метод	1.00	-
287	-	-	669534.25	2222559.60	Картометрический метод	1.00	-
291	-	-	669472.97	2222791.69	Картометрический метод	1.00	-
292	-	-	669472.48	2222793.64	Картометрический метод	1.00	-
293	-	-	669474.43	2222794.14	Картометрический метод	1.00	-
294	-	-	669474.93	2222792.19	Картометрический метод	1.00	-
291	-	-	669472.97	2222791.69	Картометрический метод	1.00	-

ОПИСАНИЕ МЕСТОПОЛОЖЕНИЯ ГРАНИЦ
п. Шемейный

(наименование объекта)

План границ объекта

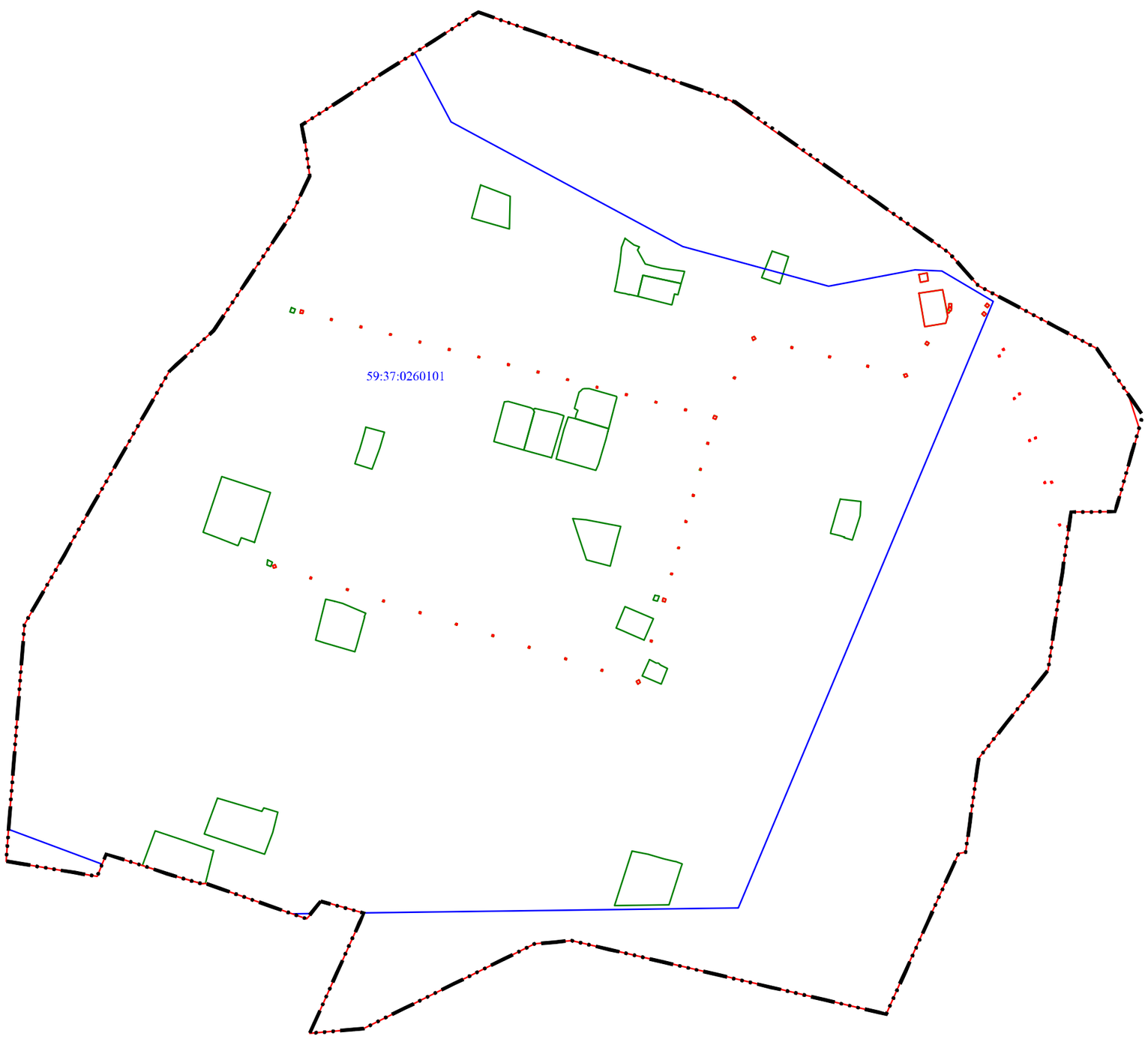

Используемые условные знаки и обозначения:

- существующая часть границы населенного пункта
- вновь образованная часть границы населенного пункта
- 59:37:0080101 - граница и номер кадастрового квартала
- граница земельного участка внесенного в ЕГРН
- 1 - поворотная точка существующей границы населенного пункта

Подпись _____ Л.П. Рыкалина 23 марта 2023 г.

Место для оттиска печати (при наличии) лица, составившего описание местоположения границ объекта

ГРАФИЧЕСКОЕ ОПИСАНИЕ
местоположения границ населенных пунктов, территориальных зон, особо охраняемых природных территорий, зон с особыми условиями использования территории

посёлок Солнечный Пермский край

(наименование объекта, местоположение границ которого описано (далее - объект))

Раздел 1

Сведения об объекте

№ п/п	Характеристики объекта	Описание характеристик
1	2	3
1.	Местоположение объекта	Пермский край, поселок Солнечный
2.	Площадь объекта +/- величина погрешности определения площади (Р +/- Дельта Р)	364240 +/- 2112 м²
3.	Иные характеристики объекта	-

Раздел 2

Сведения о местоположении границ объекта

1. Система координат -

2. Сведения о характерных точках границ объекта

Обозначение характерных точек границ	Координаты, м		Метод определения координат характерной точки	Средняя квадратическая погрешность положения характерной точки (Mt), м	Описание обозначения точки на местности (при наличии)
	X	Y			
1	2	3	4	5	6
-	-	-	-	-	-

3. Сведения о характерных точках части (частей) границы объекта

Обозначение характерных точек части границы	Координаты, м		Метод определения координат характерной точки	Средняя квадратическая погрешность положения характерной точки (Mt), м	Описание обозначения точки на местности (при наличии)
	X	Y			
1	2	3	4	5	6
-	-	-	-	-	-

Раздел 3

Сведения о местоположении измененных (уточненных) границ объекта

1. Система координат МСК-59, зона 2

2. Сведения о характерных точках границ объекта

Обозначение характерных точек границ	Существующие координаты, м		Измененные (уточненные) координаты, м		Метод определения координат характерной точки	Средняя квадратическая погрешность положения характерной точки (Mt), м	Описание обозначения точки на местности (при наличии)
	X	Y	X	Y			
1	2	3	4	5	6	7	8
-	-	-	-	-	-	-	

3. Сведения о характерных точках части (частей) границы объекта

Обозначение характерных точек части границы	Существующие координаты, м		Измененные (уточненные) координаты, м		Метод определения координат характерной точки	Средняя квадратическая погрешность положения характерной точки (Mt), м	Описание обозначения точки на местности (при наличии)
	X	Y	X	Y			
1	2	3	4	5	6	7	8
Часть 1							
1	634726.78	2260566.61	634726.78	2260566.61	Картометрический метод	1.00	-
2	634581.68	2260565.04	634581.68	2260565.04	Картометрический метод	1.00	-
3	634599.91	2260538.91	634599.91	2260538.91	Картометрический метод	1.00	-
4	634581.42	2260483.09	634581.42	2260483.09	Картометрический метод	1.00	-
5	634533.13	2260477.14	634533.13	2260477.14	Картометрический метод	1.00	-
6	634508.43	2260526.45	634508.43	2260526.45	Картометрический метод	1.00	-
7	634498.08	2260524.10	634498.08	2260524.10	Картометрический метод	1.00	-
8	634489.81	2260482.76	634489.81	2260482.76	Картометрический метод	1.00	-
9	634321.25	2260478.41	634321.25	2260478.41	Картометрический метод	1.00	-
10	634296.61	2260525.00	634296.61	2260525.00	Картометрический метод	1.00	-
11	634291.09	2260521.93	634291.09	2260521.93	Картометрический метод	1.00	-
12	634276.97	2260560.14	634276.97	2260560.14	Картометрический метод	1.00	-
13	634002.12	2260522.10	634002.12	2260522.10	Картометрический метод	1.00	-
14	633992.82	2260520.84	633992.82	2260520.84	Картометрический метод	1.00	-
15	633911.71	2260509.49	633911.71	2260509.49	Картометрический метод	1.00	-
16	633854.37	2260482.60	633854.37	2260482.60	Картометрический метод	1.00	-

3. Сведения о характерных точках части (частей) границы объекта

Обозначение характерных точек части границы	Существующие координаты, м		Измененные (уточненные) координаты, м		Метод определения координат характерной точки	Средняя квадратическая погрешность положения характерной точки (Mt), м	Описание обозначения точки на местности (при наличии)
	X	Y	X	Y			
1	2	3	4	5	6	7	8
17	633827.36	2260471.50	633827.36	2260471.50	Картометрический метод	1.00	-
18	633836.95	2260427.20	633836.95	2260427.20	Картометрический метод	1.00	-
19	633944.46	2260287.24	633944.46	2260287.24	Картометрический метод	1.00	-
20	633986.89	2260265.64	633986.89	2260265.64	Картометрический метод	1.00	-
21	634015.30	2260239.35	634015.30	2260239.35	Картометрический метод	1.00	-
22	634028.66	2260223.76	634028.66	2260223.76	Картометрический метод	1.00	-
23	634037.39	2260204.71	634037.39	2260204.71	Картометрический метод	1.00	-
24	634045.69	2260155.46	634045.69	2260155.46	Картометрический метод	1.00	-
25	634100.61	2260083.96	634100.61	2260083.96	Картометрический метод	1.00	-
26	634110.60	2260067.20	634110.60	2260067.20	Картометрический метод	1.00	-
27	634259.47	2259877.11	634259.47	2259877.11	Картометрический метод	1.00	-
28	634284.76	2259847.24	634284.76	2259847.24	Картометрический метод	1.00	-
29	634311.75	2259869.74	634311.75	2259869.74	Картометрический метод	1.00	-
30	634323.52	2259855.96	634323.52	2259855.96	Картометрический метод	1.00	-
31	634437.00	2259723.32	634437.00	2259723.32	Картометрический метод	1.00	-
32	634560.60	2259845.27	634560.60	2259845.27	Картометрический метод	1.00	-
33	634549.58	2259863.93	634549.58	2259863.93	Картометрический метод	1.00	-
34	634517.29	2259918.84	634517.29	2259918.84	Картометрический метод	1.00	-
35	634539.20	2259937.78	634539.20	2259937.78	Картометрический метод	1.00	-
36	634544.53	2259943.91	634544.53	2259943.91	Картометрический метод	1.00	-
37	634551.40	2259949.64	634551.40	2259949.64	Картометрический метод	1.00	-
38	634552.72	2259950.75	634552.72	2259950.75	Картометрический метод	1.00	-
39	634534.40	2259974.44	634534.40	2259974.44	Картометрический метод	1.00	-
40	634533.84	2259975.16	634533.84	2259975.16	Картометрический метод	1.00	-
41	634533.29	2259976.03	634533.29	2259976.03	Картометрический метод	1.00	-

3. Сведения о характерных точках части (частей) границы объекта

Обозначение характерных точек части границы	Существующие координаты, м		Измененные (уточненные) координаты, м		Метод определения координат характерной точки	Средняя квадратическая погрешность положения характерной точки (Mt), м	Описание обозначения точки на местности (при наличии)
	X	Y	X	Y			
1	2	3	4	5	6	7	8
42	634527.47	2259985.54	634527.47	2259985.54	Картометрический метод	1.00	-
43	634594.69	2260079.62	634594.69	2260079.62	Картометрический метод	1.00	-
44	634396.98	2260339.19	634396.98	2260339.19	Картометрический метод	1.00	-
45	634505.33	2260355.78	634505.33	2260355.78	Картометрический метод	1.00	-
46	634538.13	2260360.78	634538.13	2260360.78	Картометрический метод	1.00	-
47	634531.68	2260411.82	634531.68	2260411.82	Картометрический метод	1.00	-
48	634672.46	2260436.01	634672.46	2260436.01	Картометрический метод	1.00	-
49	634700.23	2260442.68	634700.23	2260442.68	Картометрический метод	1.00	-
50	634703.93	2260423.32	634703.93	2260423.32	Картометрический метод	1.00	-
51	634715.18	2260425.51	634715.18	2260425.51	Картометрический метод	1.00	-
52	634726.77	2260380.49	634726.77	2260380.49	Картометрический метод	1.00	-
53	634754.04	2260385.05	634754.04	2260385.05	Картометрический метод	1.00	-
54	634746.39	2260423.70	634746.39	2260423.70	Картометрический метод	1.00	-
55	634739.98	2260452.34	634739.98	2260452.34	Картометрический метод	1.00	-
56	634754.88	2260455.96	634754.88	2260455.96	Картометрический метод	1.00	-
1	634726.78	2260566.61	634726.78	2260566.61	Картометрический метод	1.00	-
57	-	-	634400.94	2260371.73	Картометрический метод	1.00	-
58	-	-	634403.29	2260374.68	Картометрический метод	1.00	-
59	-	-	634400.34	2260377.03	Картометрический метод	1.00	-
60	-	-	634397.99	2260374.08	Картометрический метод	1.00	-
57	-	-	634400.94	2260371.73	Картометрический метод	1.00	-
61	-	-	634396.16	2260375.58	Картометрический метод	1.00	-
62	-	-	634398.50	2260378.50	Картометрический метод	1.00	-
63	-	-	634395.57	2260380.84	Картометрический метод	1.00	-
64	-	-	634393.23	2260377.92	Картометрический метод	1.00	-

3. Сведения о характерных точках части (частей) границы объекта

Обозначение характерных точек части границы	Существующие координаты, м		Измененные (уточненные) координаты, м		Метод определения координат характерной точки	Средняя квадратическая погрешность положения характерной точки (Mt), м	Описание обозначения точки на местности (при наличии)
	X	Y	X	Y			
1	2	3	4	5	6	7	8
61	-	-	634396.16	2260375.58	Картометрический метод	1.00	-

ОПИСАНИЕ МЕСТОПОЛОЖЕНИЯ ГРАНИЦ
п. Солнечный

(наименование объекта)

План границ объекта

Используемые условные знаки и обозначения:

- существующая часть границы населенного пункта
- вновь образованная часть границы населенного пункта
- 59:37:0080101 - граница и номер кадастрового квартала
- граница земельного участка внесенного в ЕГРН
- 1 - поворотная точка существующей границы населенного пункта

Подпись _____ Л.П. Рыкалина 23 марта 2023 г.

Место для оттиска печати (при наличии) лица, составившего описание местоположения границ объекта

ОПИСАНИЕ МЕСТОПОЛОЖЕНИЯ ГРАНИЦ

с. Романово

(наименование объекта, местоположение границ которого описано (далее - объект)

Раздел 1

Сведения об объекте

№ п/п	Характеристики объекта	Описание характеристик
1	2	3
1.	Местоположение объекта	Пермский край, муниципальное образование "Город Березники", с. Романово
2.	Площадь объекта +/- величина погрешности определения площади (Р +/- Дельта Р)	3571156 +/- 661 м2
3.	Иные характеристики объекта	-

Раздел 2

Сведения о местоположении границ объекта

1. Система координат	МСК-59, зона 2				
2. Сведения о характерных точках границ объекта					
Обозначение характерных точек границ	Координаты, м		Метод определения координат характерной точки	Средняя квадрати-ческая погрешность положения характерной точки (Mt), м	Описание обозначения точки на местности (при наличии)
	X	Y			
1	2	3	4	5	6
-	-	-	-	-	-
3. Сведения о характерных точках части (частей) границы объекта					
Обозначение характерных точек части границы	Координаты, м		Метод определения координат характерной точки	Средняя квадрати-ческая погрешность положения характерной точки (Mt), м	Описание обозначения точки на местности (при наличии)
	X	Y			
1	2	3	4	5	6
Часть N 1					
1	647494.61	2262797.90	Аналитический метод	0.10	-
2	647466.02	2262789.49	Аналитический метод	0.10	-
3	647419.86	2262774.06	Аналитический метод	0.10	-
4	647383.91	2262762.04	Аналитический метод	0.10	-
5	647264.10	2262708.96	Аналитический метод	0.10	-
6	647261.63	2262728.25	Аналитический метод	0.10	-
7	647260.35	2262738.23	Аналитический метод	0.10	-
8	647257.97	2262756.86	Аналитический метод	0.10	-
9	647245.40	2262855.04	Аналитический метод	0.10	-

10	647240.47	2262844.59	Аналитический метод	0.10	-
11	647183.45	2262723.84	Аналитический метод	0.10	-
12	647171.71	2262698.96	Аналитический метод	0.10	-
13	647167.53	2262690.12	Аналитический метод	0.10	-
14	647143.80	2262686.54	Аналитический метод	0.10	-
15	647145.17	2262689.44	Аналитический метод	0.10	-
16	647155.58	2262711.49	Аналитический метод	0.10	-
17	647243.76	2262898.34	Аналитический метод	0.10	-
18	647233.24	2263023.34	Аналитический метод	0.10	-
19	647209.21	2263144.25	Аналитический метод	0.10	-
20	647128.61	2263260.46	Аналитический метод	0.10	-
21	647017.06	2263303.11	Аналитический метод	0.10	-
22	646936.68	2263401.13	Аналитический метод	0.10	-
23	646877.22	2263447.88	Аналитический метод	0.10	-
24	646863.27	2263485.61	Аналитический метод	0.10	-
25	646869.02	2263514.31	Аналитический метод	0.10	-
26	646864.50	2263555.94	Аналитический метод	0.10	-
27	646850.15	2263601.05	Аналитический метод	0.10	-
28	646823.70	2263648.62	Аналитический метод	0.10	-
29	646818.39	2263696.41	Аналитический метод	0.10	-
30	646817.96	2263700.29	Аналитический метод	0.10	-
31	646840.92	2263715.88	Аналитический метод	0.10	-
32	646878.24	2263717.52	Аналитический метод	0.10	-
33	646902.72	2263701.20	Аналитический метод	0.10	-
34	646906.54	2263698.65	Аналитический метод	0.10	-
35	646958.23	2263694.74	Аналитический метод	0.10	-
36	646958.57	2263694.71	Аналитический метод	0.10	-
37	647014.40	2263697.42	Аналитический метод	0.10	-
38	647033.67	2263722.85	Аналитический метод	0.10	-

39	647047.44	2263721.15	Аналитический метод	0.10	-
40	647055.93	2263720.10	Аналитический метод	0.10	-
41	647109.39	2263641.13	Аналитический метод	0.10	-
42	647134.90	2263636.22	Аналитический метод	0.10	-
43	647171.20	2263671.54	Аналитический метод	0.10	-
44	647171.20	2263704.40	Аналитический метод	0.10	-
45	647052.54	2263927.08	Аналитический метод	0.10	-
46	647026.70	2263950.04	Аналитический метод	0.10	-
47	646989.79	2263915.39	Аналитический метод	0.10	-
48	646993.48	2263870.08	Аналитический метод	0.10	-
49	647010.71	2263827.01	Аналитический метод	0.10	-
50	647009.88	2263797.69	Аналитический метод	0.10	-
51	647006.01	2263798.88	Аналитический метод	0.10	-
52	646939.44	2263819.42	Аналитический метод	0.10	-
53	646901.21	2263817.58	Аналитический метод	0.10	-
54	646907.77	2263854.49	Аналитический метод	0.10	-
55	646936.48	2263883.61	Аналитический метод	0.10	-
56	646953.23	2263897.93	Аналитический метод	0.10	-
57	646964.77	2263907.80	Аналитический метод	0.10	-
58	646991.21	2263956.89	Аналитический метод	0.10	-
59	646987.74	2263983.67	Аналитический метод	0.10	-
60	646868.81	2263985.31	Аналитический метод	0.10	-
61	646770.39	2263985.31	Аналитический метод	0.10	-
62	646767.65	2263984.23	Аналитический метод	0.10	-
63	646734.83	2263971.38	Аналитический метод	0.10	-
64	646687.14	2263926.67	Аналитический метод	0.10	-
65	646586.56	2263871.82	Аналитический метод	0.10	-
66	646566.87	2263870.18	Аналитический метод	0.10	-
67	646555.09	2263916.98	Аналитический метод	0.10	-

68	646549.02	2263941.13	Аналитический метод	0.10	-
69	646506.46	2264070.26	Аналитический метод	0.10	-
70	646445.06	2264256.56	Аналитический метод	0.10	-
71	646348.21	2264202.15	Аналитический метод	0.10	-
72	646201.87	2264119.94	Аналитический метод	0.10	-
73	646180.37	2264100.04	Аналитический метод	0.10	-
74	646108.40	2264131.63	Аналитический метод	0.10	-
75	646099.15	2264135.69	Аналитический метод	0.10	-
76	646050.51	2264160.03	Аналитический метод	0.10	-
77	646054.99	2264176.11	Аналитический метод	0.10	-
78	646007.21	2264212.58	Аналитический метод	0.10	-
79	645999.58	2264218.40	Аналитический метод	0.10	-
80	645976.85	2264225.01	Аналитический метод	0.10	-
81	645893.31	2264239.21	Аналитический метод	0.10	-
82	645797.83	2264269.66	Аналитический метод	0.10	-
83	645767.93	2264279.19	Аналитический метод	0.10	-
84	645728.60	2264279.46	Аналитический метод	0.10	-
85	645680.62	2264279.79	Аналитический метод	0.10	-
86	645658.45	2264279.93	Аналитический метод	0.10	-
87	645656.42	2264277.94	Аналитический метод	0.10	-
88	645603.35	2264226.06	Аналитический метод	0.10	-
89	645571.18	2264150.79	Аналитический метод	0.10	-
90	645538.55	2264151.51	Аналитический метод	0.10	-
91	645512.14	2264172.39	Аналитический метод	0.10	-
92	645490.40	2264221.19	Аналитический метод	0.10	-
93	645489.81	2264226.95	Аналитический метод	0.10	-
94	645484.66	2264277.37	Аналитический метод	0.10	-
95	645370.64	2264270.61	Аналитический метод	0.10	-
96	645336.10	2264268.56	Аналитический метод	0.10	-

97	645305.79	2264258.26	Аналитический метод	0.10	-
98	645264.42	2264246.31	Аналитический метод	0.10	-
99	645255.33	2264241.65	Аналитический метод	0.10	-
100	645226.73	2264227.00	Аналитический метод	0.10	-
101	645185.37	2264206.77	Аналитический метод	0.10	-
102	645152.27	2264194.82	Аналитический метод	0.10	-
103	645148.24	2264224.44	Аналитический метод	0.10	-
104	645138.28	2264240.20	Аналитический метод	0.10	-
105	645075.19	2264340.05	Аналитический метод	0.10	-
106	645064.08	2264345.73	Аналитический метод	0.10	-
107	645043.39	2264337.52	Аналитический метод	0.10	-
108	645008.97	2264324.26	Аналитический метод	0.10	-
109	644990.50	2264316.73	Аналитический метод	0.10	-
110	644982.98	2264304.25	Аналитический метод	0.10	-
111	644942.20	2264236.57	Аналитический метод	0.10	-
112	644880.81	2264195.14	Аналитический метод	0.10	-
113	644793.81	2264213.58	Аналитический метод	0.10	-
114	644571.94	2264260.60	Аналитический метод	0.10	-
115	644508.35	2264314.23	Аналитический метод	0.10	-
116	644451.99	2264264.81	Аналитический метод	0.10	-
117	644443.14	2264257.04	Аналитический метод	0.10	-
118	644425.27	2264233.76	Аналитический метод	0.10	-
119	644412.69	2264217.37	Аналитический метод	0.10	-
120	644401.63	2264202.32	Аналитический метод	0.10	-
121	644381.39	2264180.13	Аналитический метод	0.10	-
122	644368.10	2264166.36	Аналитический метод	0.10	-
123	644353.68	2264151.44	Аналитический метод	0.10	-
124	644330.93	2264127.89	Аналитический метод	0.10	-
125	644309.79	2264106.01	Аналитический метод	0.10	-

126	644308.24	2264104.41	Аналитический метод	0.10	-
127	644284.09	2264079.42	Аналитический метод	0.10	-
128	644279.65	2264074.82	Аналитический метод	0.10	-
129	644271.99	2264067.78	Аналитический метод	0.10	-
130	644208.28	2264009.18	Аналитический метод	0.10	-
131	644201.86	2263977.01	Аналитический метод	0.10	-
132	644190.17	2263950.11	Аналитический метод	0.10	-
133	644164.24	2263919.59	Аналитический метод	0.10	-
134	644124.02	2263813.35	Аналитический метод	0.10	-
135	644203.20	2263598.97	Аналитический метод	0.10	-
136	644047.36	2263508.75	Аналитический метод	0.10	-
137	644120.69	2263399.72	Аналитический метод	0.10	-
138	644229.75	2263369.88	Аналитический метод	0.10	-
139	644250.98	2263367.44	Аналитический метод	0.10	-
140	644272.30	2263366.21	Аналитический метод	0.10	-
141	644298.94	2263363.91	Аналитический метод	0.10	-
142	644305.68	2263361.76	Аналитический метод	0.10	-
143	644306.16	2263363.27	Аналитический метод	0.10	-
144	644348.85	2263359.58	Аналитический метод	0.10	-
145	644349.78	2263359.50	Аналитический метод	0.10	-
146	644394.19	2263443.63	Аналитический метод	0.10	-
147	644365.81	2263512.74	Аналитический метод	0.10	-
148	644352.68	2263597.22	Аналитический метод	0.10	-
149	644362.94	2263673.50	Аналитический метод	0.10	-
150	644408.87	2263769.88	Аналитический метод	0.10	-
151	644469.15	2263838.77	Аналитический метод	0.10	-
152	644518.77	2263870.76	Аналитический метод	0.10	-
153	644549.28	2263877.43	Аналитический метод	0.10	-
154	644605.41	2263889.71	Аналитический метод	0.10	-

155	644641.60	2263897.62	Аналитический метод	0.10	-
156	644689.79	2263899.06	Аналитический метод	0.10	-
157	644766.06	2263876.09	Аналитический метод	0.10	-
158	644840.29	2263834.67	Аналитический метод	0.10	-
159	644939.13	2263745.68	Аналитический метод	0.10	-
160	645040.80	2263655.31	Аналитический метод	0.10	-
161	645161.80	2263532.64	Аналитический метод	0.10	-
162	645238.99	2263426.24	Аналитический метод	0.10	-
163	645333.29	2263256.42	Аналитический метод	0.10	-
164	645403.36	2263087.47	Аналитический метод	0.10	-
165	645441.09	2262981.67	Аналитический метод	0.10	-
166	645443.55	2262834.85	Аналитический метод	0.10	-
167	645434.53	2262740.53	Аналитический метод	0.10	-
168	645413.20	2262588.38	Аналитический метод	0.10	-
169	645443.55	2262436.23	Аналитический метод	0.10	-
170	645490.30	2262335.76	Аналитический метод	0.10	-
171	645527.94	2262276.94	Аналитический метод	0.10	-
172	645611.28	2262171.72	Аналитический метод	0.10	-
173	645728.16	2262031.26	Аналитический метод	0.10	-
174	645731.41	2262028.99	Аналитический метод	0.10	-
175	645785.67	2261991.07	Аналитический метод	0.10	-
176	645825.45	2261995.58	Аналитический метод	0.10	-
177	645875.08	2262076.37	Аналитический метод	0.10	-
178	645904.81	2262100.16	Аналитический метод	0.10	-
179	645963.86	2262143.63	Аналитический метод	0.10	-
180	645984.54	2262171.97	Аналитический метод	0.10	-
181	646019.23	2262219.50	Аналитический метод	0.10	-
182	646051.36	2262251.63	Аналитический метод	0.10	-
183	646073.77	2262274.04	Аналитический метод	0.10	-

184	646093.45	2262317.10	Аналитический метод	0.10	-
185	646099.60	2262365.49	Аналитический метод	0.10	-
186	646073.36	2262430.70	Аналитический метод	0.10	-
187	646051.36	2262462.94	Аналитический метод	0.10	-
188	646031.94	2262491.39	Аналитический метод	0.10	-
189	646051.36	2262501.01	Аналитический метод	0.10	-
190	646121.38	2262535.71	Аналитический метод	0.10	-
191	646122.98	2262536.50	Аналитический метод	0.10	-
192	646124.13	2262541.88	Аналитический метод	0.10	-
193	646135.45	2262594.67	Аналитический метод	0.10	-
194	646226.83	2262570.89	Аналитический метод	0.10	-
195	646284.31	2262788.68	Аналитический метод	0.10	-
196	646292.62	2262820.16	Аналитический метод	0.10	-
197	646500.27	2262759.14	Аналитический метод	0.10	-
198	646689.67	2262703.47	Аналитический метод	0.10	-
199	646707.90	2262698.11	Аналитический метод	0.10	-
200	646707.31	2262695.68	Аналитический метод	0.10	-
201	646783.20	2262680.98	Аналитический метод	0.10	-
202	646852.94	2262667.48	Аналитический метод	0.10	-
203	646961.90	2262662.02	Аналитический метод	0.10	-
204	647028.66	2262658.68	Аналитический метод	0.10	-
205	647069.78	2262661.73	Аналитический метод	0.10	-
206	647128.97	2262666.11	Аналитический метод	0.10	-
207	647144.27	2262668.41	Аналитический метод	0.10	-
208	647174.04	2262672.89	Аналитический метод	0.10	-
209	647201.56	2262677.04	Аналитический метод	0.10	-
210	647207.49	2262677.93	Аналитический метод	0.10	-
211	647224.65	2262681.75	Аналитический метод	0.10	-
212	647269.75	2262691.78	Аналитический метод	0.10	-

213	647297.57	2262704.11	Аналитический метод	0.10	-
214	647352.32	2262728.36	Аналитический метод	0.10	-
215	647390.43	2262745.24	Аналитический метод	0.10	-
216	647411.78	2262752.38	Аналитический метод	0.10	-
217	647471.42	2262772.32	Аналитический метод	0.10	-
218	647496.48	2262779.69	Аналитический метод	0.10	-
1	647494.61	2262797.90	Аналитический метод	0.10	-
Часть N 2					
219	644199.86	2264406.94	Аналитический метод	0.10	-
220	644041.76	2264199.69	Аналитический метод	0.10	-
221	644046.14	2264184.44	Аналитический метод	0.10	-
222	644060.20	2264156.38	Аналитический метод	0.10	-
223	644107.34	2264074.45	Аналитический метод	0.10	-
224	644117.17	2264057.35	Аналитический метод	0.10	-
225	644162.23	2264000.20	Аналитический метод	0.10	-
226	644243.92	2264094.29	Аналитический метод	0.10	-
227	644249.64	2264100.88	Аналитический метод	0.10	-
228	644254.43	2264106.38	Аналитический метод	0.10	-
229	644268.48	2264122.55	Аналитический метод	0.10	-
230	644317.00	2264171.38	Аналитический метод	0.10	-
231	644331.36	2264186.33	Аналитический метод	0.10	-
232	644353.41	2264210.27	Аналитический метод	0.10	-
233	644374.03	2264232.64	Аналитический метод	0.10	-
234	644388.73	2264248.61	Аналитический метод	0.10	-
235	644466.44	2264333.25	Аналитический метод	0.10	-
219	644199.86	2264406.94	Аналитический метод	0.10	-

Раздел 3

Сведения о местоположении измененных (уточненных) границ объекта

1. Система координат	
2. Сведения о характерных точках границ объекта	

Обозначение характерных точек границ	Существующие координаты, м		Измененные (уточненные) координаты, м		Метод определения координат характерной точки	Средняя квадрати-ческая погрешность положения характерной точки (Mt), м	Описание обозначения точки на местности (при наличии)
	X	Y	X	Y			
1	2	3	4	5	6	7	8
-	-	-	-	-	-	-	-
3. Сведения о характерных точках части (частей) границы объекта							
Обозначение характерных точек части границы	Существующие координаты, м		Измененные (уточненные) координаты, м		Метод определения координат характерной точки	Средняя квадрати-ческая погрешность положения характерной точки (Mt), м	Описание обозначения точки на местности (при наличии)
	X	Y	X	Y			
1	2	3	4	5	6	7	8
Часть N 1							
-	-	-	-	-	-	-	-

Раздел 4

План границ объекта

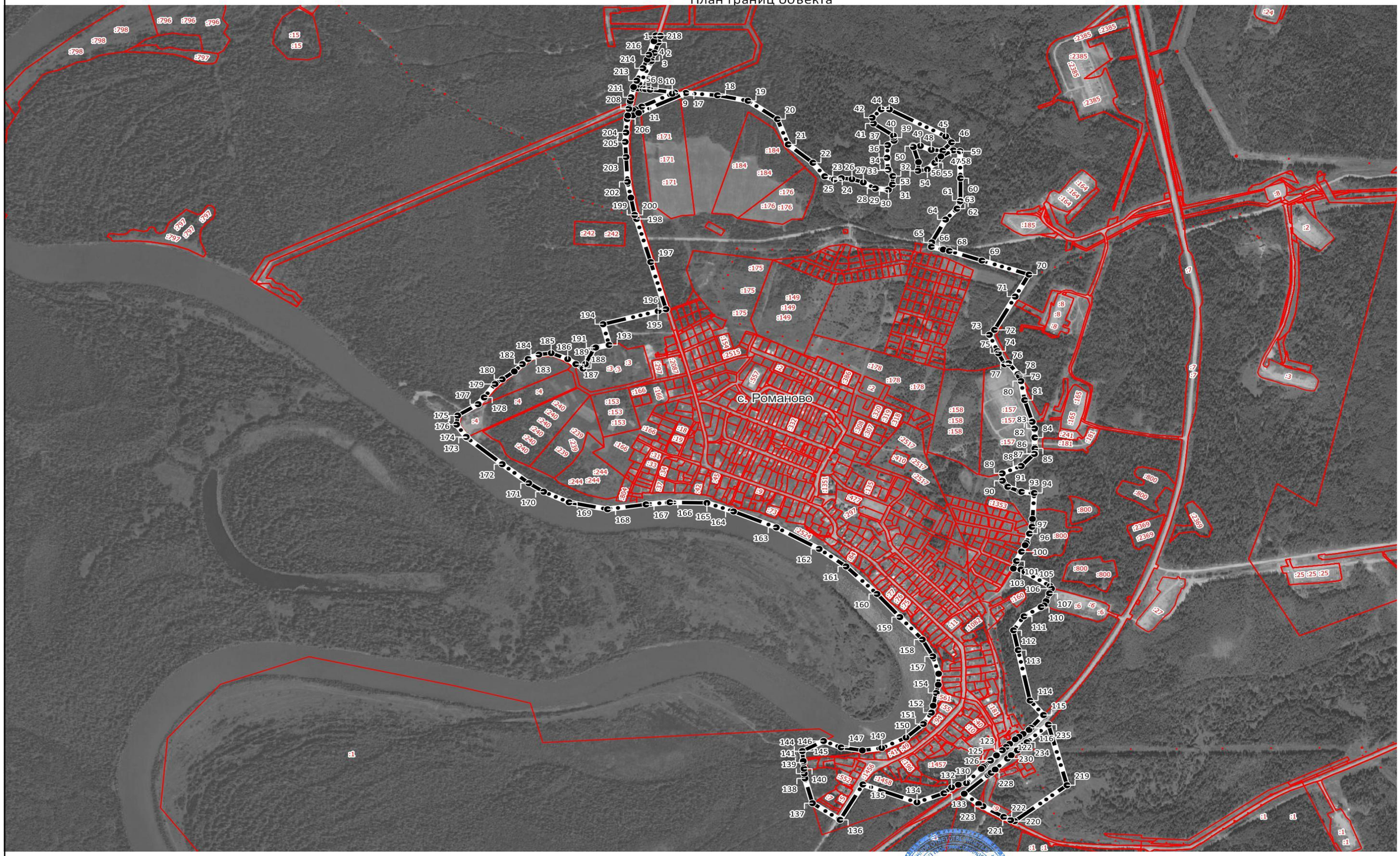

Масштаб 1:15 000

Граница населенного пункта

Поворотные точки границы

Границы кадастровых кварталов

Границы земельных участков

Подпись _____ Дата "06" июля 2021 г.

ГРАФИЧЕСКОЕ ОПИСАНИЕ
местоположения границ населенных пунктов, территориальных зон, особо охраняемых природных территорий, зон с особыми условиями использования территории

село Таман Пермский край

(наименование объекта, местоположение границ которого описано (далее - объект))

Раздел 1

Сведения об объекте

№ п/п	Характеристики объекта	Описание характеристик
1	2	3
1.	Местоположение объекта	Пермский край, село Таман
2.	Площадь объекта +/- величина погрешности определения площади (Р +/- Дельта Р)	749232 +/- 3030 м²
3.	Иные характеристики объекта	-

Раздел 2

Сведения о местоположении границ объекта

1. Система координат -

2. Сведения о характерных точках границ объекта

Обозначение характерных точек границ	Координаты, м		Метод определения координат характерной точки	Средняя квадратическая погрешность положения характерной точки (Mt), м	Описание обозначения точки на местности (при наличии)
	X	Y			
1	2	3	4	5	6
-	-	-	-	-	-

3. Сведения о характерных точках части (частей) границы объекта

Обозначение характерных точек части границы	Координаты, м		Метод определения координат характерной точки	Средняя квадратическая погрешность положения характерной точки (Mt), м	Описание обозначения точки на местности (при наличии)
	X	Y			
1	2	3	4	5	6
-	-	-	-	-	-

Раздел 3

Сведения о местоположении измененных (уточненных) границ объекта

1. Система координат МСК-59, зона 2

2. Сведения о характерных точках границ объекта

Обозначение характерных точек границ	Существующие координаты, м		Измененные (уточненные) координаты, м		Метод определения координат характерной точки	Средняя квадратическая погрешность положения характерной точки (Mt), м	Описание обозначения точки на местности (при наличии)
	X	Y	X	Y			
1	2	3	4	5	6	7	8
-	-	-	-	-	-	-	

3. Сведения о характерных точках части (частей) границы объекта

Обозначение характерных точек части границы	Существующие координаты, м		Измененные (уточненные) координаты, м		Метод определения координат характерной точки	Средняя квадратическая погрешность положения характерной точки (Mt), м	Описание обозначения точки на местности (при наличии)
	X	Y	X	Y			
1	2	3	4	5	6	7	8
Часть 1							
1	661260.91	2238488.56	661260.91	2238488.56	Картометрический метод	1.00	-
2	661260.70	2238484.65	661260.70	2238484.65	Картометрический метод	1.00	-
3	661258.38	2238474.31	661258.38	2238474.31	Картометрический метод	1.00	-
4	661244.33	2238439.35	661244.33	2238439.35	Картометрический метод	1.00	-
5	661231.74	2238411.03	661231.74	2238411.03	Картометрический метод	1.00	-
6	661224.43	2238394.51	661224.43	2238394.51	Картометрический метод	1.00	-
7	661211.84	2238370.89	661211.84	2238370.89	Картометрический метод	1.00	-
8	661200.09	2238350.58	661200.09	2238350.58	Картометрический метод	1.00	-
9	661184.62	2238327.60	661184.62	2238327.60	Картометрический метод	1.00	-
10	661167.84	2238302.79	661167.84	2238302.79	Картометрический метод	1.00	-
11	661162.41	2238295.33	661162.41	2238295.33	Картометрический метод	1.00	-
12	661153.35	2238282.87	661153.35	2238282.87	Картометрический метод	1.00	-
13	661143.07	2238265.49	661143.07	2238265.49	Картометрический метод	1.00	-
14	661136.56	2238256.90	661136.56	2238256.90	Картометрический метод	1.00	-
15	661109.59	2238222.20	661109.59	2238222.20	Картометрический метод	1.00	-
16	661089.24	2238194.07	661089.24	2238194.07	Картометрический метод	1.00	-

3. Сведения о характерных точках части (частей) границы объекта

Обозначение характерных точек части границы	Существующие координаты, м		Измененные (уточненные) координаты, м		Метод определения координат характерной точки	Средняя квадратическая погрешность положения характерной точки (Mt), м	Описание обозначения точки на местности (при наличии)
	X	Y	X	Y			
1	2	3	4	5	6	7	8
17	661085.88	2238185.16	661085.88	2238185.16	Картометрический метод	1.00	-
18	661078.40	2238173.27	661078.40	2238173.27	Картометрический метод	1.00	-
19	661102.70	2238157.43	661102.70	2238157.43	Картометрический метод	1.00	-
20	661133.56	2238129.38	661133.56	2238129.38	Картометрический метод	1.00	-
21	661116.48	2238120.34	661116.48	2238120.34	Картометрический метод	1.00	-
22	661091.10	2238082.54	661091.10	2238082.54	Картометрический метод	1.00	-
23	661109.36	2238069.19	661109.36	2238069.19	Картометрический метод	1.00	-
24	661196.30	2238150.76	661196.30	2238150.76	Картометрический метод	1.00	-
25	661292.68	2238241.91	661292.68	2238241.91	Картометрический метод	1.00	-
26	661338.46	2238275.67	661338.46	2238275.67	Картометрический метод	1.00	-
27	661375.82	2238286.60	661375.82	2238286.60	Картометрический метод	1.00	-
28	661399.44	2238262.95	661399.44	2238262.95	Картометрический метод	1.00	-
29	661407.42	2238254.97	661407.42	2238254.97	Картометрический метод	1.00	-
30	661462.40	2238212.77	661462.40	2238212.77	Картометрический метод	1.00	-
31	661470.04	2238208.92	661470.04	2238208.92	Картометрический метод	1.00	-
32	661477.10	2238205.36	661477.10	2238205.36	Картометрический метод	1.00	-
33	661489.27	2238203.80	661489.27	2238203.80	Картометрический метод	1.00	-
34	661508.58	2238203.40	661508.58	2238203.40	Картометрический метод	1.00	-
35	661516.55	2238201.07	661516.55	2238201.07	Картометрический метод	1.00	-
36	661531.66	2238188.18	661531.66	2238188.18	Картометрический метод	1.00	-
37	661562.16	2238171.22	661562.16	2238171.22	Картометрический метод	1.00	-
38	661563.98	2238170.21	661563.98	2238170.21	Картометрический метод	1.00	-
39	661582.50	2238162.53	661582.50	2238162.53	Картометрический метод	1.00	-
40	661585.64	2238161.23	661585.64	2238161.23	Картометрический метод	1.00	-
41	661614.80	2238152.41	661614.80	2238152.41	Картометрический метод	1.00	-

3. Сведения о характерных точках части (частей) границы объекта

Обозначение характерных точек части границы	Существующие координаты, м		Измененные (уточненные) координаты, м		Метод определения координат характерной точки	Средняя квадратическая погрешность положения характерной точки (Mt), м	Описание обозначения точки на местности (при наличии)
	X	Y	X	Y			
1	2	3	4	5	6	7	8
42	661619.22	2238151.07	661619.22	2238151.07	Картометрический метод	1.00	-
43	661642.30	2238152.63	661642.30	2238152.63	Картометрический метод	1.00	-
44	661650.70	2238157.31	661650.70	2238157.31	Картометрический метод	1.00	-
45	661658.67	2238162.40	661658.67	2238162.40	Картометрический метод	1.00	-
46	661663.29	2238167.09	661663.29	2238167.09	Картометрический метод	1.00	-
47	661665.39	2238171.38	661665.39	2238171.38	Картометрический метод	1.00	-
48	661666.65	2238175.29	661666.65	2238175.29	Картометрический метод	1.00	-
49	661667.07	2238177.62	661667.07	2238177.62	Картометрический метод	1.00	-
50	661667.91	2238179.98	661667.91	2238179.98	Картометрический метод	1.00	-
51	661670.01	2238181.93	661670.01	2238181.93	Картометрический метод	1.00	-
52	661672.52	2238182.32	661672.52	2238182.32	Картометрический метод	1.00	-
53	661675.46	2238182.32	661675.46	2238182.32	Картометрический метод	1.00	-
54	661683.70	2238176.07	661683.70	2238176.07	Картометрический метод	1.00	-
55	661692.94	2238163.24	661692.94	2238163.24	Картометрический метод	1.00	-
56	661703.41	2238148.73	661703.41	2238148.73	Картометрический метод	1.00	-
57	661718.50	2238137.91	661718.50	2238137.91	Картометрический метод	1.00	-
58	661723.56	2238134.27	661723.56	2238134.27	Картометрический метод	1.00	-
59	661727.76	2238132.71	661727.76	2238132.71	Картометрический метод	1.00	-
60	661732.38	2238130.76	661732.38	2238130.76	Картометрический метод	1.00	-
61	661740.77	2238130.76	661740.77	2238130.76	Картометрический метод	1.00	-
62	661746.23	2238132.32	661746.23	2238132.32	Картометрический метод	1.00	-
63	661752.94	2238139.35	661752.94	2238139.35	Картометрический метод	1.00	-
64	661773.51	2238153.42	661773.51	2238153.42	Картометрический метод	1.00	-
65	661790.18	2238165.51	661790.18	2238165.51	Картометрический метод	1.00	-
66	661794.50	2238168.65	661794.50	2238168.65	Картометрический метод	1.00	-

3. Сведения о характерных точках части (частей) границы объекта

Обозначение характерных точек части границы	Существующие координаты, м		Измененные (уточненные) координаты, м		Метод определения координат характерной точки	Средняя квадратическая погрешность положения характерной точки (Mt), м	Описание обозначения точки на местности (при наличии)
	X	Y	X	Y			
1	2	3	4	5	6	7	8
67	661815.73	2238181.53	661815.73	2238181.53	Картометрический метод	1.00	-
68	661818.61	2238182.36	661818.61	2238182.36	Картометрический метод	1.00	-
69	661826.65	2238184.66	661826.65	2238184.66	Картометрический метод	1.00	-
70	661837.98	2238185.44	661837.98	2238185.44	Картометрический метод	1.00	-
71	661844.86	2238186.13	661844.86	2238186.13	Картометрический метод	1.00	-
72	661849.73	2238186.62	661849.73	2238186.62	Картометрический метод	1.00	-
73	661852.14	2238186.27	661852.14	2238186.27	Картометрический метод	1.00	-
74	661860.65	2238185.05	661860.65	2238185.05	Картометрический метод	1.00	-
75	661864.02	2238183.71	661864.02	2238183.71	Картометрический метод	1.00	-
76	661875.34	2238179.19	661875.34	2238179.19	Картометрический метод	1.00	-
77	661892.55	2238172.95	661892.55	2238172.95	Картометрический метод	1.00	-
78	661904.13	2238174.13	661904.13	2238174.13	Картометрический метод	1.00	-
79	661915.04	2238174.90	661915.04	2238174.90	Картометрический метод	1.00	-
80	661926.29	2238177.34	661926.29	2238177.34	Картометрический метод	1.00	-
81	661926.36	2238177.35	661926.36	2238177.35	Картометрический метод	1.00	-
82	661933.09	2238178.80	661933.09	2238178.80	Картометрический метод	1.00	-
83	661938.73	2238178.46	661938.73	2238178.46	Картометрический метод	1.00	-
84	661945.68	2238178.03	661945.68	2238178.03	Картометрический метод	1.00	-
85	661984.28	2238166.69	661984.28	2238166.69	Картометрический метод	1.00	-
86	661990.99	2238165.90	661990.99	2238165.90	Картометрический метод	1.00	-
87	661999.38	2238167.47	661999.38	2238167.47	Картометрический метод	1.00	-
88	662010.72	2238173.71	662010.72	2238173.71	Картометрический метод	1.00	-
89	662031.69	2238185.05	662031.69	2238185.05	Картометрический метод	1.00	-
90	662042.10	2238190.96	662042.10	2238190.96	Картометрический метод	1.00	-
91	662048.89	2238194.82	662048.89	2238194.82	Картометрический метод	1.00	-

3. Сведения о характерных точках части (частей) границы объекта

Обозначение характерных точек части границы	Существующие координаты, м		Измененные (уточненные) координаты, м		Метод определения координат характерной точки	Средняя квадратическая погрешность положения характерной точки (Mt), м	Описание обозначения точки на местности (при наличии)
	X	Y	X	Y			
1	2	3	4	5	6	7	8
92	662051.04	2238196.08	662051.04	2238196.08	Картометрический метод	1.00	-
93	662052.19	2238196.76	662052.19	2238196.76	Картометрический метод	1.00	-
94	662053.16	2238199.11	662053.16	2238199.11	Картометрический метод	1.00	-
95	662054.29	2238201.84	662054.29	2238201.84	Картометрический метод	1.00	-
96	662056.82	2238205.36	662056.82	2238205.36	Картометрический метод	1.00	-
97	662072.76	2238218.65	662072.76	2238218.65	Картометрический метод	1.00	-
98	662090.30	2238226.46	662090.30	2238226.46	Картометрический метод	1.00	-
99	662092.91	2238227.62	662092.91	2238227.62	Картометрический метод	1.00	-
100	662102.58	2238232.32	662102.58	2238232.32	Картометрический метод	1.00	-
101	662106.36	2238235.44	662106.36	2238235.44	Картометрический метод	1.00	-
102	662109.29	2238239.73	662109.29	2238239.73	Картометрический метод	1.00	-
103	662109.73	2238240.77	662109.73	2238240.77	Картометрический метод	1.00	-
104	662110.96	2238243.64	662110.96	2238243.64	Картометрический метод	1.00	-
105	662111.28	2238250.36	662111.28	2238250.36	Картометрический метод	1.00	-
106	662111.38	2238252.24	662111.38	2238252.24	Картометрический метод	1.00	-
107	662113.48	2238263.18	662113.48	2238263.18	Картометрический метод	1.00	-
108	662116.00	2238268.65	662116.00	2238268.65	Картометрический метод	1.00	-
109	662119.78	2238274.12	662119.78	2238274.12	Картометрический метод	1.00	-
110	662127.34	2238279.59	662127.34	2238279.59	Картометрический метод	1.00	-
111	662127.90	2238279.88	662127.90	2238279.88	Картометрический метод	1.00	-
112	662130.28	2238281.14	662130.28	2238281.14	Картометрический метод	1.00	-
113	662134.05	2238285.06	662134.05	2238285.06	Картометрический метод	1.00	-
114	662136.99	2238289.34	662136.99	2238289.34	Картометрический метод	1.00	-
115	662140.77	2238293.25	662140.77	2238293.25	Картометрический метод	1.00	-
116	662143.71	2238295.99	662143.71	2238295.99	Картометрический метод	1.00	-

3. Сведения о характерных точках части (частей) границы объекта

Обозначение характерных точек части границы	Существующие координаты, м		Измененные (уточненные) координаты, м		Метод определения координат характерной точки	Средняя квадратическая погрешность положения характерной точки (Mt), м	Описание обозначения точки на местности (при наличии)
	X	Y	X	Y			
1	2	3	4	5	6	7	8
117	662149.60	2238301.07	662149.60	2238301.07	Картометрический метод	1.00	-
118	662152.54	2238301.45	662152.54	2238301.45	Картометрический метод	1.00	-
119	662154.69	2238301.65	662154.69	2238301.65	Картометрический метод	1.00	-
120	662156.72	2238301.84	662156.72	2238301.84	Картометрический метод	1.00	-
121	662160.92	2238301.45	662160.92	2238301.45	Картометрический метод	1.00	-
122	662165.82	2238299.38	662165.82	2238299.38	Картометрический метод	1.00	-
123	662171.28	2238302.52	662171.28	2238302.52	Картометрический метод	1.00	-
124	662172.95	2238303.68	662172.95	2238303.68	Картометрический метод	1.00	-
125	662182.61	2238310.72	662182.61	2238310.72	Картометрический метод	1.00	-
126	662183.87	2238311.88	662183.87	2238311.88	Картометрический метод	1.00	-
127	662184.29	2238312.67	662184.29	2238312.67	Картометрический метод	1.00	-
128	662185.13	2238315.02	662185.13	2238315.02	Картометрический метод	1.00	-
129	662185.55	2238318.54	662185.55	2238318.54	Картометрический метод	1.00	-
130	662182.61	2238327.13	662182.61	2238327.13	Картометрический метод	1.00	-
131	662178.62	2238342.65	662178.62	2238342.65	Картометрический метод	1.00	-
132	662177.99	2238345.09	662177.99	2238345.09	Картометрический метод	1.00	-
133	662177.57	2238349.00	662177.57	2238349.00	Картометрический метод	1.00	-
134	662178.41	2238357.99	662178.41	2238357.99	Картометрический метод	1.00	-
135	662179.68	2238362.71	662179.68	2238362.71	Картометрический метод	1.00	-
136	662180.51	2238365.80	662180.51	2238365.80	Картометрический метод	1.00	-
137	662183.87	2238372.05	662183.87	2238372.05	Картометрический метод	1.00	-
138	662188.49	2238378.69	662188.49	2238378.69	Картометрический метод	1.00	-
139	662188.91	2238383.38	662188.91	2238383.38	Картометрический метод	1.00	-
140	662188.91	2238386.50	662188.91	2238386.50	Картометрический метод	1.00	-
141	662186.81	2238390.41	662186.81	2238390.41	Картометрический метод	1.00	-

3. Сведения о характерных точках части (частей) границы объекта

Обозначение характерных точек части границы	Существующие координаты, м		Измененные (уточненные) координаты, м		Метод определения координат характерной точки	Средняя квадратическая погрешность положения характерной точки (Mt), м	Описание обозначения точки на местности (при наличии)
	X	Y	X	Y			
1	2	3	4	5	6	7	8
142	662179.25	2238397.44	662179.25	2238397.44	Картометрический метод	1.00	-
143	662167.50	2238412.68	662167.50	2238412.68	Картометрический метод	1.00	-
144	662159.94	2238429.09	662159.94	2238429.09	Картометрический метод	1.00	-
145	662159.94	2238440.41	662159.94	2238440.41	Картометрический метод	1.00	-
146	662162.88	2238451.35	662162.88	2238451.35	Картометрический метод	1.00	-
147	662162.46	2238457.99	662162.46	2238457.99	Картометрический метод	1.00	-
148	662159.52	2238465.03	662159.52	2238465.03	Картометрический метод	1.00	-
149	662156.16	2238471.27	662156.16	2238471.27	Картометрический метод	1.00	-
150	662151.97	2238476.74	662151.97	2238476.74	Картометрический метод	1.00	-
151	662147.77	2238480.26	662147.77	2238480.26	Картометрический метод	1.00	-
152	662143.99	2238482.21	662143.99	2238482.21	Картометрический метод	1.00	-
153	662140.21	2238483.00	662140.21	2238483.00	Картометрический метод	1.00	-
154	662135.17	2238484.17	662135.17	2238484.17	Картометрический метод	1.00	-
155	662128.88	2238488.85	662128.88	2238488.85	Картометрический метод	1.00	-
156	662128.04	2238492.76	662128.04	2238492.76	Картометрический метод	1.00	-
157	662125.10	2238497.84	662125.10	2238497.84	Картометрический метод	1.00	-
158	662121.32	2238500.58	662121.32	2238500.58	Картометрический метод	1.00	-
159	662118.38	2238503.69	662118.38	2238503.69	Картометрический метод	1.00	-
160	662117.12	2238506.83	662117.12	2238506.83	Картометрический метод	1.00	-
161	662115.86	2238509.56	662115.86	2238509.56	Картометрический метод	1.00	-
162	662113.34	2238510.74	662113.34	2238510.74	Картометрический метод	1.00	-
163	662108.72	2238511.13	662108.72	2238511.13	Картометрический метод	1.00	-
164	662103.28	2238510.33	662103.28	2238510.33	Картометрический метод	1.00	-
165	662094.87	2238510.33	662094.87	2238510.33	Картометрический метод	1.00	-
166	662092.35	2238511.51	662092.35	2238511.51	Картометрический метод	1.00	-

3. Сведения о характерных точках части (частей) границы объекта

Обозначение характерных точек части границы	Существующие координаты, м		Измененные (уточненные) координаты, м		Метод определения координат характерной точки	Средняя квадратическая погрешность положения характерной точки (Mt), м	Описание обозначения точки на местности (при наличии)
	X	Y	X	Y			
1	2	3	4	5	6	7	8
167	662088.99	2238514.24	662088.99	2238514.24	Картометрический метод	1.00	-
168	662087.35	2238517.50	662087.35	2238517.50	Картометрический метод	1.00	-
169	662085.64	2238520.89	662085.64	2238520.89	Картометрический метод	1.00	-
170	662084.38	2238530.27	662084.38	2238530.27	Картометрический метод	1.00	-
171	662078.92	2238545.11	662078.92	2238545.11	Картометрический метод	1.00	-
172	662076.11	2238551.62	662076.11	2238551.62	Картометрический метод	1.00	-
173	662075.14	2238553.86	662075.14	2238553.86	Картометрический метод	1.00	-
174	662075.56	2238564.41	662075.56	2238564.41	Картометрический метод	1.00	-
175	662077.66	2238577.29	662077.66	2238577.29	Картометрический метод	1.00	-
176	662083.12	2238589.02	662083.12	2238589.02	Картометрический метод	1.00	-
177	662088.57	2238601.13	662088.57	2238601.13	Картометрический метод	1.00	-
178	662092.84	2238608.71	662092.84	2238608.71	Картометрический метод	1.00	-
179	662111.27	2238622.72	662111.27	2238622.72	Картометрический метод	1.00	-
180	662123.00	2238624.96	662123.00	2238624.96	Картометрический метод	1.00	-
181	662142.73	2238624.56	662142.73	2238624.56	Картометрический метод	1.00	-
182	662159.52	2238622.62	662159.52	2238622.62	Картометрический метод	1.00	-
183	662168.34	2238619.49	662168.34	2238619.49	Картометрический метод	1.00	-
184	662179.25	2238621.44	662179.25	2238621.44	Картометрический метод	1.00	-
185	662189.33	2238626.53	662189.33	2238626.53	Картометрический метод	1.00	-
186	662191.93	2238628.50	662191.93	2238628.50	Картометрический метод	1.00	-
187	662200.66	2238635.11	662200.66	2238635.11	Картометрический метод	1.00	-
188	662206.54	2238642.54	662206.54	2238642.54	Картометрический метод	1.00	-
189	662215.36	2238653.09	662215.36	2238653.09	Картометрический метод	1.00	-
190	662218.29	2238656.60	662218.29	2238656.60	Картометрический метод	1.00	-
191	662260.69	2238659.33	662260.69	2238659.33	Картометрический метод	1.00	-

3. Сведения о характерных точках части (частей) границы объекта

Обозначение характерных точек части границы	Существующие координаты, м		Измененные (уточненные) координаты, м		Метод определения координат характерной точки	Средняя квадратическая погрешность положения характерной точки (Mt), м	Описание обозначения точки на местности (при наличии)
	X	Y	X	Y			
1	2	3	4	5	6	7	8
192	662269.37	2238670.16	662269.37	2238670.16	Картометрический метод	1.00	-
193	662283.64	2238692.03	662283.64	2238692.03	Картометрический метод	1.00	-
194	662291.21	2238710.40	662291.21	2238710.40	Картометрический метод	1.00	-
195	662293.72	2238723.29	662293.72	2238723.29	Картометрический метод	1.00	-
196	662294.98	2238735.00	662294.98	2238735.00	Картометрический метод	1.00	-
197	662293.31	2238743.20	662293.31	2238743.20	Картометрический метод	1.00	-
198	662290.37	2238755.31	662290.37	2238755.31	Картометрический метод	1.00	-
199	662282.80	2238767.82	662282.80	2238767.82	Картометрический метод	1.00	-
200	662258.03	2238797.11	662258.03	2238797.11	Картометрический метод	1.00	-
201	662230.33	2238824.47	662230.33	2238824.47	Картометрический метод	1.00	-
202	662206.40	2238849.86	662206.40	2238849.86	Картометрический метод	1.00	-
203	662192.12	2238867.44	662192.12	2238867.44	Картометрический метод	1.00	-
204	662173.65	2238885.02	662173.65	2238885.02	Картометрический метод	1.00	-
205	662228.30	2238918.10	662228.30	2238918.10	Картометрический метод	1.00	-
206	662237.90	2238923.54	662237.90	2238923.54	Картометрический метод	1.00	-
207	662239.54	2238924.47	662239.54	2238924.47	Картометрический метод	1.00	-
208	662259.84	2238935.97	662259.84	2238935.97	Картометрический метод	1.00	-
209	662263.61	2238938.10	662263.61	2238938.10	Картометрический метод	1.00	-
210	662265.94	2238939.42	662265.94	2238939.42	Картометрический метод	1.00	-
211	662265.93	2238939.44	662265.93	2238939.44	Картометрический метод	1.00	-
212	662330.95	2239013.21	662330.95	2239013.21	Картометрический метод	1.00	-
213	662347.74	2239024.74	662347.74	2239024.74	Картометрический метод	1.00	-
214	662371.63	2239085.80	662371.63	2239085.80	Картометрический метод	1.00	-
215	662365.44	2239155.70	662365.44	2239155.70	Картометрический метод	1.00	-
216	662350.25	2239265.94	662350.25	2239265.94	Картометрический метод	1.00	-

3. Сведения о характерных точках части (частей) границы объекта

Обозначение характерных точек части границы	Существующие координаты, м		Измененные (уточненные) координаты, м		Метод определения координат характерной точки	Средняя квадратическая погрешность положения характерной точки (Mt), м	Описание обозначения точки на местности (при наличии)
	X	Y	X	Y			
1	2	3	4	5	6	7	8
217	662317.09	2239309.96	662317.09	2239309.96	Картометрический метод	1.00	-
218	662238.16	2239348.25	662238.16	2239348.25	Картометрический метод	1.00	-
219	662241.52	2239329.88	662241.52	2239329.88	Картометрический метод	1.00	-
220	662238.58	2239314.66	662238.58	2239314.66	Картометрический метод	1.00	-
221	662234.38	2239300.58	662234.38	2239300.58	Картометрический метод	1.00	-
222	662226.07	2239283.11	662226.07	2239283.11	Картометрический метод	1.00	-
223	662223.05	2239276.76	662223.05	2239276.76	Картометрический метод	1.00	-
224	662214.23	2239265.83	662214.23	2239265.83	Картометрический метод	1.00	-
225	662197.03	2239253.32	662197.03	2239253.32	Картометрический метод	1.00	-
226	662190.47	2239248.80	662190.47	2239248.80	Картометрический метод	1.00	-
227	662172.67	2239236.53	662172.67	2239236.53	Картометрический метод	1.00	-
228	662161.95	2239227.54	662161.95	2239227.54	Картометрический метод	1.00	-
229	662150.71	2239217.80	662150.71	2239217.80	Картометрический метод	1.00	-
230	662149.78	2239216.99	662149.78	2239216.99	Картометрический метод	1.00	-
231	662139.70	2239214.64	662139.70	2239214.64	Картометрический метод	1.00	-
232	662122.48	2239210.34	662122.48	2239210.34	Картометрический метод	1.00	-
233	662105.28	2239206.05	662105.28	2239206.05	Картометрический метод	1.00	-
234	662101.07	2239202.93	662101.07	2239202.93	Картометрический метод	1.00	-
235	662096.04	2239197.46	662096.04	2239197.46	Картометрический метод	1.00	-
236	662092.26	2239195.50	662092.26	2239195.50	Картометрический метод	1.00	-
237	662088.48	2239193.17	662088.48	2239193.17	Картометрический метод	1.00	-
238	662085.54	2239190.03	662085.54	2239190.03	Картометрический метод	1.00	-
239	662084.28	2239187.70	662084.28	2239187.70	Картометрический метод	1.00	-
240	662083.86	2239183.79	662083.86	2239183.79	Картометрический метод	1.00	-
241	662083.44	2239172.46	662083.44	2239172.46	Картометрический метод	1.00	-

3. Сведения о характерных точках части (частей) границы объекта

Обозначение характерных точек части границы	Существующие координаты, м		Измененные (уточненные) координаты, м		Метод определения координат характерной точки	Средняя квадратическая погрешность положения характерной точки (Mt), м	Описание обозначения точки на местности (при наличии)
	X	Y	X	Y			
1	2	3	4	5	6	7	8
242	662081.33	2239167.32	662081.33	2239167.32	Картометрический метод	1.00	-
243	662075.89	2239154.09	662075.89	2239154.09	Картометрический метод	1.00	-
244	662070.43	2239143.94	662070.43	2239143.94	Картометрический метод	1.00	-
245	662063.71	2239130.66	662063.71	2239130.66	Картометрический метод	1.00	-
246	662054.06	2239118.16	662054.06	2239118.16	Картометрический метод	1.00	-
247	662051.68	2239112.76	662051.68	2239112.76	Картометрический метод	1.00	-
248	662052.52	2239109.64	662052.52	2239109.64	Картометрический метод	1.00	-
249	662052.10	2239107.29	662052.10	2239107.29	Картометрический метод	1.00	-
250	662051.26	2239101.05	662051.26	2239101.05	Картометрический метод	1.00	-
251	662049.58	2239097.14	662049.58	2239097.14	Картометрический метод	1.00	-
252	662047.48	2239094.01	662047.48	2239094.01	Картометрический метод	1.00	-
253	662046.64	2239089.33	662046.64	2239089.33	Картометрический метод	1.00	-
254	662040.76	2239072.92	662040.76	2239072.92	Картометрический метод	1.00	-
255	662042.44	2239068.23	662042.44	2239068.23	Картометрический метод	1.00	-
256	662047.06	2239063.55	662047.06	2239063.55	Картометрический метод	1.00	-
257	662050.42	2239061.20	662050.42	2239061.20	Картометрический метод	1.00	-
258	662052.94	2239058.85	662052.94	2239058.85	Картометрический метод	1.00	-
259	662055.04	2239056.12	662055.04	2239056.12	Картометрический метод	1.00	-
260	662056.31	2239053.38	662056.31	2239053.38	Картометрический метод	1.00	-
261	662057.15	2239050.65	662057.15	2239050.65	Картометрический метод	1.00	-
262	662057.98	2239047.53	662057.98	2239047.53	Картометрический метод	1.00	-
263	662057.98	2239041.27	662057.98	2239041.27	Картометрический метод	1.00	-
264	662059.65	2239037.75	662059.65	2239037.75	Картометрический метод	1.00	-
265	662063.43	2239034.25	662063.43	2239034.25	Картометрический метод	1.00	-
266	662068.89	2239031.11	662068.89	2239031.11	Картометрический метод	1.00	-

3. Сведения о характерных точках части (частей) границы объекта

Обозначение характерных точек части границы	Существующие координаты, м		Измененные (уточненные) координаты, м		Метод определения координат характерной точки	Средняя квадратическая погрешность положения характерной точки (Mt), м	Описание обозначения точки на местности (при наличии)
	X	Y	X	Y			
1	2	3	4	5	6	7	8
267	662073.09	2239031.11	662073.09	2239031.11	Картометрический метод	1.00	-
268	662075.19	2239031.51	662075.19	2239031.51	Картометрический метод	1.00	-
269	662077.71	2239029.95	662077.71	2239029.95	Картометрический метод	1.00	-
270	662080.64	2239024.87	662080.64	2239024.87	Картометрический метод	1.00	-
271	662087.36	2239007.68	662087.36	2239007.68	Картометрический метод	1.00	-
272	662093.66	2238997.53	662093.66	2238997.53	Картометрический метод	1.00	-
273	662095.34	2238992.45	662095.34	2238992.45	Картометрический метод	1.00	-
274	662097.86	2238984.64	662097.86	2238984.64	Картометрический метод	1.00	-
275	662099.96	2238977.60	662099.96	2238977.60	Картометрический метод	1.00	-
276	662099.96	2238971.74	662099.96	2238971.74	Картометрический метод	1.00	-
277	662099.96	2238967.44	662099.96	2238967.44	Картометрический метод	1.00	-
278	662100.38	2238965.49	662100.38	2238965.49	Картометрический метод	1.00	-
279	662101.63	2238963.15	662101.63	2238963.15	Картометрический метод	1.00	-
280	662105.84	2238952.02	662105.84	2238952.02	Картометрический метод	1.00	-
281	662109.61	2238943.81	662109.61	2238943.81	Картометрический метод	1.00	-
282	662113.81	2238938.73	662113.81	2238938.73	Картометрический метод	1.00	-
283	662115.07	2238934.83	662115.07	2238934.83	Картометрический метод	1.00	-
284	662116.33	2238931.70	662116.33	2238931.70	Картометрический метод	1.00	-
285	662118.43	2238927.80	662118.43	2238927.80	Картометрический метод	1.00	-
286	662119.27	2238923.10	662119.27	2238923.10	Картометрический метод	1.00	-
287	662125.56	2238901.61	662125.56	2238901.61	Картометрический метод	1.00	-
288	662131.86	2238885.60	662131.86	2238885.60	Картометрический метод	1.00	-
289	662136.90	2238873.11	662136.90	2238873.11	Картометрический метод	1.00	-
290	662137.97	2238871.49	662137.97	2238871.49	Картометрический метод	1.00	-
291	662140.26	2238868.02	662140.26	2238868.02	Картометрический метод	1.00	-

3. Сведения о характерных точках части (частей) границы объекта

Обозначение характерных точек части границы	Существующие координаты, м		Измененные (уточненные) координаты, м		Метод определения координат характерной точки	Средняя квадратическая погрешность положения характерной точки (Mt), м	Описание обозначения точки на местности (при наличии)
	X	Y	X	Y			
1	2	3	4	5	6	7	8
292	662144.04	2238863.34	662144.04	2238863.34	Картометрический метод	1.00	-
293	662147.81	2238860.99	662147.81	2238860.99	Картометрический метод	1.00	-
294	662150.34	2238858.26	662150.34	2238858.26	Картометрический метод	1.00	-
295	662152.44	2238852.79	662152.44	2238852.79	Картометрический метод	1.00	-
296	662157.89	2238839.89	662157.89	2238839.89	Картометрический метод	1.00	-
297	662165.86	2238829.74	662165.86	2238829.74	Картометрический метод	1.00	-
298	662180.98	2238810.59	662180.98	2238810.59	Картометрический метод	1.00	-
299	662191.47	2238802.00	662191.47	2238802.00	Картометрический метод	1.00	-
300	662199.88	2238793.80	662199.88	2238793.80	Картометрический метод	1.00	-
301	662206.59	2238791.45	662206.59	2238791.45	Картометрический метод	1.00	-
302	662212.88	2238793.01	662212.88	2238793.01	Картометрический метод	1.00	-
303	662216.24	2238792.63	662216.24	2238792.63	Картометрический метод	1.00	-
304	662217.08	2238790.68	662217.08	2238790.68	Картометрический метод	1.00	-
305	662216.66	2238787.54	662216.66	2238787.54	Картометрический метод	1.00	-
306	662214.56	2238784.04	662214.56	2238784.04	Картометрический метод	1.00	-
307	662212.88	2238781.30	662212.88	2238781.30	Картометрический метод	1.00	-
308	662211.62	2238777.01	662211.62	2238777.01	Картометрический метод	1.00	-
309	662212.88	2238765.29	662212.88	2238765.29	Картометрический метод	1.00	-
310	662216.66	2238761.10	662216.66	2238761.10	Картометрический метод	1.00	-
311	662220.44	2238756.02	662220.44	2238756.02	Картометрический метод	1.00	-
312	662220.44	2238751.34	662220.44	2238751.34	Картометрический метод	1.00	-
313	662220.07	2238750.37	662220.07	2238750.37	Картометрический метод	1.00	-
314	662217.92	2238744.70	662217.92	2238744.70	Картометрический метод	1.00	-
315	662205.75	2238729.06	662205.75	2238729.06	Картометрический метод	1.00	-
316	662194.83	2238738.06	662194.83	2238738.06	Картометрический метод	1.00	-

3. Сведения о характерных точках части (частей) границы объекта

Обозначение характерных точек части границы	Существующие координаты, м		Измененные (уточненные) координаты, м		Метод определения координат характерной точки	Средняя квадратическая погрешность положения характерной точки (Mt), м	Описание обозначения точки на местности (при наличии)
	X	Y	X	Y			
1	2	3	4	5	6	7	8
317	662191.05	2238740.40	662191.05	2238740.40	Картометрический метод	1.00	-
318	662187.28	2238741.17	662187.28	2238741.17	Картометрический метод	1.00	-
319	662186.58	2238740.96	662186.58	2238740.96	Картометрический метод	1.00	-
320	662183.50	2238740.00	662183.50	2238740.00	Картометрический метод	1.00	-
321	662182.24	2238736.49	662182.24	2238736.49	Картометрический метод	1.00	-
322	662180.98	2238734.15	662180.98	2238734.15	Картометрический метод	1.00	-
323	662176.36	2238734.53	662176.36	2238734.53	Картометрический метод	1.00	-
324	662174.26	2238737.27	662174.26	2238737.27	Картометрический метод	1.00	-
325	662172.58	2238741.96	662172.58	2238741.96	Картометрический метод	1.00	-
326	662168.80	2238743.14	662168.80	2238743.14	Картометрический метод	1.00	-
327	662162.93	2238743.91	662162.93	2238743.91	Картометрический метод	1.00	-
328	662156.63	2238746.26	662156.63	2238746.26	Картометрический метод	1.00	-
329	662154.95	2238749.38	662154.95	2238749.38	Картометрический метод	1.00	-
330	662153.27	2238753.67	662153.27	2238753.67	Картометрический метод	1.00	-
331	662149.07	2238757.58	662149.07	2238757.58	Картометрический метод	1.00	-
332	662140.26	2238762.66	662140.26	2238762.66	Картометрический метод	1.00	-
333	662136.48	2238766.18	662136.48	2238766.18	Картометрический метод	1.00	-
334	662135.64	2238769.30	662135.64	2238769.30	Картометрический метод	1.00	-
335	662134.38	2238773.21	662134.38	2238773.21	Картометрический метод	1.00	-
336	662134.80	2238777.50	662134.80	2238777.50	Картометрический метод	1.00	-
337	662136.90	2238786.11	662136.90	2238786.11	Картометрический метод	1.00	-
338	662137.74	2238793.91	662137.74	2238793.91	Картометрический метод	1.00	-
339	662136.48	2238799.39	662136.48	2238799.39	Картометрический метод	1.00	-
340	662131.02	2238804.86	662131.02	2238804.86	Картометрический метод	1.00	-
341	662123.88	2238808.75	662123.88	2238808.75	Картометрический метод	1.00	-

3. Сведения о характерных точках части (частей) границы объекта

Обозначение характерных точек части границы	Существующие координаты, м		Измененные (уточненные) координаты, м		Метод определения координат характерной точки	Средняя квадратическая погрешность положения характерной точки (Mt), м	Описание обозначения точки на местности (при наличии)
	X	Y	X	Y			
1	2	3	4	5	6	7	8
342	662120.53	2238809.16	662120.53	2238809.16	Картометрический метод	1.00	-
343	662118.43	2238813.06	662118.43	2238813.06	Картометрический метод	1.00	-
344	662117.59	2238818.92	662117.59	2238818.92	Картометрический метод	1.00	-
345	662113.39	2238823.21	662113.39	2238823.21	Картометрический метод	1.00	-
346	662100.80	2238831.81	662100.80	2238831.81	Картометрический метод	1.00	-
347	662096.18	2238839.63	662096.18	2238839.63	Картометрический метод	1.00	-
348	662093.66	2238844.69	662093.66	2238844.69	Картометрический метод	1.00	-
349	662088.62	2238850.95	662088.62	2238850.95	Картометрический метод	1.00	-
350	662083.58	2238856.03	662083.58	2238856.03	Картометрический метод	1.00	-
351	662078.97	2238859.94	662078.97	2238859.94	Картометрический метод	1.00	-
352	662076.03	2238861.50	662076.03	2238861.50	Картометрический метод	1.00	-
353	662070.99	2238864.24	662070.99	2238864.24	Картометрический метод	1.00	-
354	662068.89	2238865.41	662068.89	2238865.41	Картометрический метод	1.00	-
355	662066.37	2238867.36	662066.37	2238867.36	Картометрический метод	1.00	-
356	662065.95	2238868.53	662065.95	2238868.53	Картометрический метод	1.00	-
357	662067.21	2238870.48	662067.21	2238870.48	Картометрический метод	1.00	-
358	662067.21	2238875.56	662067.21	2238875.56	Картометрический метод	1.00	-
359	662065.28	2238879.53	662065.28	2238879.53	Картометрический метод	1.00	-
360	662061.33	2238887.67	662061.33	2238887.67	Картометрический метод	1.00	-
361	662057.57	2238894.70	662057.57	2238894.70	Картометрический метод	1.00	-
362	662050.00	2238904.86	662050.00	2238904.86	Картометрический метод	1.00	-
363	662046.64	2238907.21	662046.64	2238907.21	Картометрический метод	1.00	-
364	662042.86	2238907.60	662042.86	2238907.60	Картометрический метод	1.00	-
365	662039.08	2238907.60	662039.08	2238907.60	Картометрический метод	1.00	-
366	662034.47	2238909.15	662034.47	2238909.15	Картометрический метод	1.00	-

3. Сведения о характерных точках части (частей) границы объекта

Обозначение характерных точек части границы	Существующие координаты, м		Измененные (уточненные) координаты, м		Метод определения координат характерной точки	Средняя квадратическая погрешность положения характерной точки (Mt), м	Описание обозначения точки на местности (при наличии)
	X	Y	X	Y			
1	2	3	4	5	6	7	8
367	662033.22	2238910.83	662033.22	2238910.83	Картометрический метод	1.00	-
368	662026.91	2238919.32	662026.91	2238919.32	Картометрический метод	1.00	-
369	662020.19	2238929.47	662020.19	2238929.47	Картометрический метод	1.00	-
370	662017.67	2238937.28	662017.67	2238937.28	Картометрический метод	1.00	-
371	662016.41	2238944.31	662016.41	2238944.31	Картометрический метод	1.00	-
372	662013.48	2238949.01	662013.48	2238949.01	Картометрический метод	1.00	-
373	662010.97	2238952.91	662010.97	2238952.91	Картометрический метод	1.00	-
374	662008.44	2238954.09	662008.44	2238954.09	Картометрический метод	1.00	-
375	661998.09	2238956.99	661998.09	2238956.99	Картометрический метод	1.00	-
376	661994.97	2238957.87	661994.97	2238957.87	Картометрический метод	1.00	-
377	661990.39	2238959.15	661990.39	2238959.15	Картометрический метод	1.00	-
378	661977.19	2238963.73	661977.19	2238963.73	Картометрический метод	1.00	-
379	661968.79	2238972.33	661968.79	2238972.33	Картометрический метод	1.00	-
380	661956.20	2238987.17	661956.20	2238987.17	Картометрический метод	1.00	-
381	661949.06	2238997.32	661949.06	2238997.32	Картометрический метод	1.00	-
382	661937.31	2239007.49	661937.31	2239007.49	Картометрический метод	1.00	-
383	661927.65	2239018.81	661927.65	2239018.81	Картометрический метод	1.00	-
384	661928.49	2239024.29	661928.49	2239024.29	Картометрический метод	1.00	-
385	661920.51	2239038.35	661920.51	2239038.35	Картометрический метод	1.00	-
386	661904.56	2239061.01	661904.56	2239061.01	Картометрический метод	1.00	-
387	661902.88	2239065.69	661902.88	2239065.69	Картометрический метод	1.00	-
388	661904.14	2239073.89	661904.14	2239073.89	Картометрический метод	1.00	-
389	661902.88	2239084.84	661902.88	2239084.84	Картометрический метод	1.00	-
390	661895.75	2239104.37	661895.75	2239104.37	Картометрический метод	1.00	-
391	661891.13	2239121.56	661891.13	2239121.56	Картометрический метод	1.00	-

3. Сведения о характерных точках части (частей) границы объекта

Обозначение характерных точек части границы	Существующие координаты, м		Измененные (уточненные) координаты, м		Метод определения координат характерной точки	Средняя квадратическая погрешность положения характерной точки (Mt), м	Описание обозначения точки на местности (при наличии)
	X	Y	X	Y			
1	2	3	4	5	6	7	8
392	661890.29	2239132.50	661890.29	2239132.50	Картометрический метод	1.00	-
393	661892.81	2239137.57	661892.81	2239137.57	Картометрический метод	1.00	-
394	661897.00	2239141.08	661897.00	2239141.08	Картометрический метод	1.00	-
395	661900.78	2239143.82	661900.78	2239143.82	Картометрический метод	1.00	-
396	661903.30	2239146.55	661903.30	2239146.55	Картометрический метод	1.00	-
397	661903.30	2239151.09	661903.30	2239151.09	Картометрический метод	1.00	-
398	661902.04	2239156.16	661902.04	2239156.16	Картометрический метод	1.00	-
399	661899.94	2239158.91	661899.94	2239158.91	Картометрический метод	1.00	-
400	661897.00	2239160.86	661897.00	2239160.86	Картометрический метод	1.00	-
401	661893.65	2239163.20	661893.65	2239163.20	Картометрический метод	1.00	-
402	661889.87	2239167.88	661889.87	2239167.88	Картометрический метод	1.00	-
403	661886.51	2239174.91	661886.51	2239174.91	Картометрический метод	1.00	-
404	661884.83	2239180.78	661884.83	2239180.78	Картометрический метод	1.00	-
405	661883.15	2239184.69	661883.15	2239184.69	Картометрический метод	1.00	-
406	661878.95	2239189.76	661878.95	2239189.76	Картометрический метод	1.00	-
407	661873.92	2239193.28	661873.92	2239193.28	Картометрический метод	1.00	-
408	661860.06	2239196.02	661860.06	2239196.02	Картометрический метод	1.00	-
409	661840.33	2239194.45	661840.33	2239194.45	Картометрический метод	1.00	-
410	661830.26	2239190.93	661830.26	2239190.93	Картометрический метод	1.00	-
411	661819.62	2239184.69	661819.62	2239184.69	Картометрический метод	1.00	-
412	661808.29	2239165.15	661808.29	2239165.15	Картометрический метод	1.00	-
413	661800.91	2239144.92	661800.91	2239144.92	Картометрический метод	1.00	-
414	661800.31	2239143.28	661800.31	2239143.28	Картометрический метод	1.00	-
415	661797.92	2239139.41	661797.92	2239139.41	Картометрический метод	1.00	-
416	661796.76	2239137.55	661796.76	2239137.55	Картометрический метод	1.00	-

3. Сведения о характерных точках части (частей) границы объекта

Обозначение характерных точек части границы	Существующие координаты, м		Измененные (уточненные) координаты, м		Метод определения координат характерной точки	Средняя квадратическая погрешность положения характерной точки (Mt), м	Описание обозначения точки на местности (при наличии)
	X	Y	X	Y			
1	2	3	4	5	6	7	8
417	661792.33	2239130.38	661792.33	2239130.38	Картометрический метод	1.00	-
418	661785.01	2239123.29	661785.01	2239123.29	Картометрический метод	1.00	-
419	661772.60	2239111.25	661772.60	2239111.25	Картометрический метод	1.00	-
420	661761.69	2239094.05	661761.69	2239094.05	Картометрический метод	1.00	-
421	661748.67	2239074.67	661748.67	2239074.67	Картометрический метод	1.00	-
422	661740.70	2239062.80	661740.70	2239062.80	Картометрический метод	1.00	-
423	661721.81	2239039.75	661721.81	2239039.75	Картометрический метод	1.00	-
424	661711.31	2239024.50	661711.31	2239024.50	Картометрический метод	1.00	-
425	661694.52	2239006.54	661694.52	2239006.54	Картометрический метод	1.00	-
426	661683.20	2238992.48	661683.20	2238992.48	Картометрический метод	1.00	-
427	661657.81	2238970.21	661657.81	2238970.21	Картометрический метод	1.00	-
428	661633.04	2238947.16	661633.04	2238947.16	Картометрический метод	1.00	-
429	661617.93	2238929.97	661617.93	2238929.97	Картометрический метод	1.00	-
430	661571.52	2238876.96	661571.52	2238876.96	Картометрический метод	1.00	-
431	661538.78	2238838.68	661538.78	2238838.68	Картометрический метод	1.00	-
432	661534.16	2238828.13	661534.16	2238828.13	Картометрический метод	1.00	-
433	661527.44	2238817.58	661527.44	2238817.58	Картометрический метод	1.00	-
434	661517.79	2238804.69	661517.79	2238804.69	Картометрический метод	1.00	-
435	661512.33	2238793.75	661512.33	2238793.75	Картометрический метод	1.00	-
436	661500.57	2238778.71	661500.57	2238778.71	Картометрический метод	1.00	-
437	661478.32	2238752.93	661478.32	2238752.93	Картометрический метод	1.00	-
438	661461.95	2238729.88	661461.95	2238729.88	Картометрический метод	1.00	-
439	661458.30	2238724.79	661458.30	2238724.79	Картометрический метод	1.00	-
440	661437.60	2238695.89	661437.60	2238695.89	Картометрический метод	1.00	-
441	661427.53	2238677.54	661427.53	2238677.54	Картометрический метод	1.00	-

3. Сведения о характерных точках части (частей) границы объекта

Обозначение характерных точек части границы	Существующие координаты, м		Измененные (уточненные) координаты, м		Метод определения координат характерной точки	Средняя квадратическая погрешность положения характерной точки (Mt), м	Описание обозначения точки на местности (при наличии)
	X	Y	X	Y			
1	2	3	4	5	6	7	8
442	661417.87	2238655.65	661417.87	2238655.65	Картометрический метод	1.00	-
443	661411.99	2238640.81	661411.99	2238640.81	Картометрический метод	1.00	-
444	661407.14	2238630.34	661407.14	2238630.34	Картометрический метод	1.00	-
445	661391.61	2238609.24	661391.61	2238609.24	Картометрический метод	1.00	-
446	661376.92	2238592.06	661376.92	2238592.06	Картометрический метод	1.00	-
447	661361.81	2238572.14	661361.81	2238572.14	Картометрический метод	1.00	-
448	661338.72	2238550.26	661338.72	2238550.26	Картометрический метод	1.00	-
449	661313.95	2238527.99	661313.95	2238527.99	Картометрический метод	1.00	-
450	661306.16	2238522.63	661306.16	2238522.63	Картометрический метод	1.00	-
451	661296.08	2238512.08	661296.08	2238512.08	Картометрический метод	1.00	-
452	661288.02	2238505.19	661288.02	2238505.19	Картометрический метод	1.00	-
453	661285.59	2238503.11	661285.59	2238503.11	Картометрический метод	1.00	-
454	-	-	661275.09	2238501.55	Картометрический метод	1.00	-
455	-	-	661269.92	2238501.00	Картометрический метод	1.00	-
456	-	-	661268.31	2238500.89	Картометрический метод	1.00	-
457	-	-	661260.11	2238493.85	Картометрический метод	1.00	-
1	661260.91	2238488.56	661260.91	2238488.56	Картометрический метод	1.00	-
458	-	-	662039.29	2238328.12	Картометрический метод	1.00	-
459	-	-	662034.64	2238326.58	Картометрический метод	1.00	-
460	-	-	662033.09	2238331.23	Картометрический метод	1.00	-
461	-	-	662037.74	2238332.77	Картометрический метод	1.00	-
458	-	-	662039.29	2238328.12	Картометрический метод	1.00	-
462	-	-	662327.24	2239172.84	Картометрический метод	1.00	-
463	-	-	662323.06	2239171.24	Картометрический метод	1.00	-
464	-	-	662321.47	2239175.42	Картометрический метод	1.00	-

3. Сведения о характерных точках части (частей) границы объекта

Обозначение характерных точек части границы	Существующие координаты, м		Измененные (уточненные) координаты, м		Метод определения координат характерной точки	Средняя квадратическая погрешность положения характерной точки (Mt), м	Описание обозначения точки на местности (при наличии)
	X	Y	X	Y			
1	2	3	4	5	6	7	8
465	-	-	662325.65	2239177.02	Картометрический метод	1.00	-
462	-	-	662327.24	2239172.84	Картометрический метод	1.00	-
466	-	-	662045.95	2238331.42	Картометрический метод	1.00	-
467	-	-	662045.53	2238335.17	Картометрический метод	1.00	-
468	-	-	662049.28	2238335.60	Картометрический метод	1.00	-
469	-	-	662049.71	2238331.84	Картометрический метод	1.00	-
466	-	-	662045.95	2238331.42	Картометрический метод	1.00	-
470	-	-	662325.69	2239163.83	Картометрический метод	1.00	-
471	-	-	662325.56	2239167.60	Картометрический метод	1.00	-
472	-	-	662329.34	2239167.72	Картометрический метод	1.00	-
473	-	-	662329.46	2239163.95	Картометрический метод	1.00	-
470	-	-	662325.69	2239163.83	Картометрический метод	1.00	-
474	-	-	662093.36	2238307.42	Картометрический метод	1.00	-
475	-	-	662091.59	2238308.38	Картометрический метод	1.00	-
476	-	-	662092.56	2238310.15	Картометрический метод	1.00	-
477	-	-	662094.34	2238309.19	Картометрический метод	1.00	-
474	-	-	662093.36	2238307.42	Картометрический метод	1.00	-
478	-	-	662350.78	2239097.99	Картометрический метод	1.00	-
479	-	-	662350.11	2239099.89	Картометрический метод	1.00	-
480	-	-	662352.00	2239100.57	Картометрический метод	1.00	-
481	-	-	662352.69	2239098.67	Картометрический метод	1.00	-
478	-	-	662350.78	2239097.99	Картометрический метод	1.00	-

ОПИСАНИЕ МЕСТОПОЛОЖЕНИЯ ГРАНИЦ
с. Таман

(наименование объекта)

План границ объекта

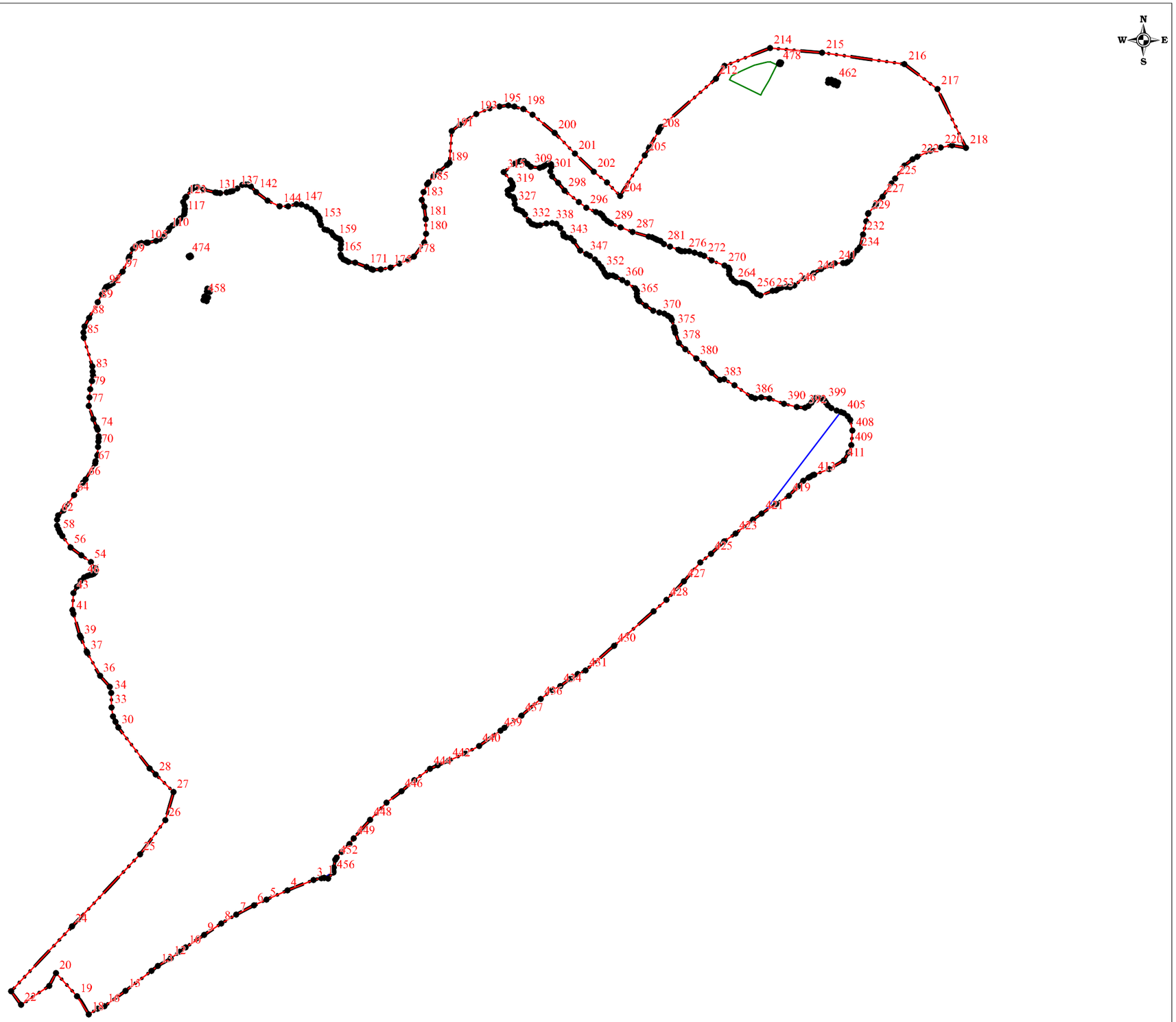

Используемые условные знаки и обозначения:

- существующая часть границы населенного пункта
- вновь образованная часть границы населенного пункта
- 59:37:0080101 - граница и номер кадастрового квартала
- граница земельного участка внесенного в ЕГРН
- 1 - поворотная точка существующей границы населенного пункта

Подпись Л.П. Рыкалина 23 марта 2023 г.

Место для оттиска печати (при наличии) лица, составившего описание местоположения границ объекта

ОПИСАНИЕ МЕСТОПОЛОЖЕНИЯ ГРАНИЦ

с. Троицк

(наименование объекта, местоположение границ которого описано (далее - объект)

Раздел 1

Сведения об объекте

№ п/п	Характеристики объекта	Описание характеристик
1	2	3
1.	Местоположение объекта	Пермский край, муниципальное образование "Город Березники", с. Троицк
2.	Площадь объекта +/- величина погрешности определения площади (Р +/- Дельта Р)	400733 +/- 222 м2
3.	Иные характеристики объекта	-

Раздел 2

Сведения о местоположении границ объекта

1. Система координат	МСК-59, зона 2

2. Сведения о характерных точках границ объекта

Обозначение характерных точек границ	Координаты, м		Метод определения координат характерной точки	Средняя квадрати-ческая погрешность положения характерной точки (Mt), м	Описание обозначения точки на местности (при наличии)
	X	Y			
1	2	3	4	5	6
1	670473.35	2277872.29	Аналитический метод	0.10	-
2	670487.86	2277862.84	Аналитический метод	0.10	-
3	670497.13	2277858.01	Аналитический метод	0.10	-
4	670502.23	2277857.30	Аналитический метод	0.10	-
5	670524.12	2277876.36	Аналитический метод	0.10	-
6	670545.15	2277868.42	Аналитический метод	0.10	-
7	670567.71	2277855.24	Аналитический метод	0.10	-
8	670581.72	2277845.49	Аналитический метод	0.10	-
9	670588.70	2277806.60	Аналитический метод	0.10	-
10	670608.94	2277764.90	Аналитический метод	0.10	-
11	670618.30	2277755.00	Аналитический метод	0.10	-
12	670624.70	2277740.80	Аналитический метод	0.10	-
13	670632.36	2277712.97	Аналитический метод	0.10	-
14	670616.98	2277707.24	Аналитический метод	0.10	-
15	670619.10	2277691.90	Аналитический метод	0.10	-

16	670621.20	2277676.60	Аналитический метод	0.10	-
17	670623.30	2277661.20	Аналитический метод	0.10	-
18	670644.20	2277664.59	Аналитический метод	0.10	-
19	670688.41	2277616.32	Аналитический метод	0.10	-
20	670695.73	2277625.38	Аналитический метод	0.10	-
21	670712.79	2277664.01	Аналитический метод	0.10	-
22	670715.37	2277667.46	Аналитический метод	0.10	-
23	670719.33	2277672.75	Аналитический метод	0.10	-
24	670753.87	2277679.37	Аналитический метод	0.10	-
25	670750.40	2277691.80	Аналитический метод	0.10	-
26	670757.00	2277698.80	Аналитический метод	0.10	-
27	670773.20	2277696.80	Аналитический метод	0.10	-
28	670775.53	2277688.60	Аналитический метод	0.10	-
29	670779.60	2277674.30	Аналитический метод	0.10	-
30	670826.00	2277725.90	Аналитический метод	0.10	-
31	670820.95	2277773.08	Аналитический метод	0.10	-
32	670816.60	2277813.70	Аналитический метод	0.10	-
33	670783.10	2277975.00	Аналитический метод	0.10	-
34	670690.60	2277963.10	Аналитический метод	0.10	-
35	670680.40	2278030.20	Аналитический метод	0.10	-
36	670631.74	2278057.82	Аналитический метод	0.10	-
37	670630.89	2278105.39	Аналитический метод	0.10	-
38	670626.63	2278138.34	Аналитический метод	0.10	-
39	670626.75	2278156.30	Аналитический метод	0.10	-
40	670643.36	2278180.13	Аналитический метод	0.10	-
41	670684.25	2278251.68	Аналитический метод	0.10	-
42	670697.33	2278279.85	Аналитический метод	0.10	-
43	670699.82	2278285.20	Аналитический метод	0.10	-
44	670723.73	2278336.70	Аналитический метод	0.10	-

45	670734.44	2278372.55	Аналитический метод	0.10	-
46	670796.90	2278485.80	Аналитический метод	0.10	-
47	670755.20	2278574.20	Аналитический метод	0.10	-
48	670709.74	2278544.14	Аналитический метод	0.10	-
49	670688.60	2278515.70	Аналитический метод	0.10	-
50	670658.82	2278502.68	Аналитический метод	0.10	-
51	670611.00	2278480.00	Аналитический метод	0.10	-
52	670477.80	2278414.41	Аналитический метод	0.10	-
53	670471.16	2278429.34	Аналитический метод	0.10	-
54	670531.91	2278459.36	Аналитический метод	0.10	-
55	670593.84	2278489.53	Аналитический метод	0.10	-
56	670657.35	2278522.87	Аналитический метод	0.10	-
57	670701.82	2278550.93	Аналитический метод	0.10	-
58	670749.17	2278586.64	Аналитический метод	0.10	-
59	670731.09	2278623.93	Аналитический метод	0.10	-
60	670706.10	2278624.30	Аналитический метод	0.10	-
61	670649.29	2278625.03	Аналитический метод	0.10	-
62	670636.32	2278543.58	Аналитический метод	0.10	-
63	670609.92	2278525.31	Аналитический метод	0.10	-
64	670580.02	2278525.05	Аналитический метод	0.10	-
65	670563.87	2278530.47	Аналитический метод	0.10	-
66	670499.32	2278511.03	Аналитический метод	0.10	-
67	670473.40	2278515.90	Аналитический метод	0.10	-
68	670510.10	2278538.00	Аналитический метод	0.10	-
69	670505.20	2278548.90	Аналитический метод	0.10	-
70	670500.41	2278555.80	Аналитический метод	0.10	-
71	670497.00	2278560.70	Аналитический метод	0.10	-
72	670496.30	2278562.10	Аналитический метод	0.10	-
73	670535.20	2278581.60	Аналитический метод	0.10	-

74	670518.60	2278619.10	Аналитический метод	0.10	-
75	670476.90	2278604.30	Аналитический метод	0.10	-
76	670441.30	2278592.20	Аналитический метод	0.10	-
77	670413.93	2278582.35	Аналитический метод	0.10	-
78	670408.80	2278580.50	Аналитический метод	0.10	-
79	670403.10	2278681.30	Аналитический метод	0.10	-
80	670403.24	2278701.56	Аналитический метод	0.10	-
81	670347.20	2278708.50	Аналитический метод	0.10	-
82	670320.10	2278710.90	Аналитический метод	0.10	-
83	670308.90	2278709.30	Аналитический метод	0.10	-
84	670307.80	2278696.50	Аналитический метод	0.10	-
85	670308.30	2278676.80	Аналитический метод	0.10	-
86	670309.90	2278666.60	Аналитический метод	0.10	-
87	670299.80	2278606.70	Аналитический метод	0.10	-
88	670298.80	2278569.60	Аналитический метод	0.10	-
89	670267.79	2278576.10	Аналитический метод	0.10	-
90	670260.24	2278583.47	Аналитический метод	0.10	-
91	670251.61	2278551.00	Аналитический метод	0.10	-
92	670249.11	2278551.48	Аналитический метод	0.10	-
93	670223.28	2278556.44	Аналитический метод	0.10	-
94	670174.43	2278593.15	Аналитический метод	0.10	-
95	670144.04	2278587.36	Аналитический метод	0.10	-
96	670221.72	2278473.15	Аналитический метод	0.10	-
97	670205.85	2278438.22	Аналитический метод	0.10	-
98	670091.55	2278320.75	Аналитический метод	0.10	-
99	670134.94	2278242.43	Аналитический метод	0.10	-
100	670123.30	2278151.41	Аналитический метод	0.10	-
101	670151.87	2278119.66	Аналитический метод	0.10	-
102	670171.52	2278036.57	Аналитический метод	0.10	-

103	670179.63	2278038.92	Аналитический метод	0.10	-
104	670189.34	2278038.62	Аналитический метод	0.10	-
105	670194.71	2278036.33	Аналитический метод	0.10	-
106	670199.10	2278034.44	Аналитический метод	0.10	-
107	670211.84	2278034.59	Аналитический метод	0.10	-
108	670227.61	2278036.98	Аналитический метод	0.10	-
109	670236.06	2278041.21	Аналитический метод	0.10	-
110	670246.63	2278047.53	Аналитический метод	0.10	-
111	670260.26	2278056.95	Аналитический метод	0.10	-
112	670260.99	2278057.96	Аналитический метод	0.10	-
113	670263.51	2278064.35	Аналитический метод	0.10	-
114	670267.37	2278067.17	Аналитический метод	0.10	-
115	670271.70	2278078.19	Аналитический метод	0.10	-
116	670269.90	2278084.74	Аналитический метод	0.10	-
117	670264.97	2278103.73	Аналитический метод	0.10	-
118	670263.88	2278116.28	Аналитический метод	0.10	-
119	670265.59	2278130.94	Аналитический метод	0.10	-
120	670271.40	2278142.68	Аналитический метод	0.10	-
121	670282.49	2278150.59	Аналитический метод	0.10	-
122	670294.63	2278154.57	Аналитический метод	0.10	-
123	670306.14	2278155.26	Аналитический метод	0.10	-
124	670320.19	2278152.62	Аналитический метод	0.10	-
125	670334.24	2278150.08	Аналитический метод	0.10	-
126	670345.11	2278144.21	Аналитический метод	0.10	-
127	670348.93	2278142.15	Аналитический метод	0.10	-
128	670359.26	2278129.93	Аналитический метод	0.10	-
129	670365.87	2278118.32	Аналитический метод	0.10	-
130	670373.83	2278102.60	Аналитический метод	0.10	-
131	670375.08	2278091.76	Аналитический метод	0.10	-

132	670371.12	2278071.74	Аналитический метод	0.10	-
133	670368.53	2278060.74	Аналитический метод	0.10	-
134	670358.58	2278047.86	Аналитический метод	0.10	-
135	670357.94	2278047.31	Аналитический метод	0.10	-
136	670342.70	2278033.96	Аналитический метод	0.10	-
137	670333.11	2278025.53	Аналитический метод	0.10	-
138	670327.73	2278016.89	Аналитический метод	0.10	-
139	670323.83	2278007.35	Аналитический метод	0.10	-
140	670322.30	2278001.00	Аналитический метод	0.10	-
141	670319.35	2277988.71	Аналитический метод	0.10	-
142	670315.14	2277966.00	Аналитический метод	0.10	-
143	670311.68	2277952.58	Аналитический метод	0.10	-
144	670306.72	2277932.83	Аналитический метод	0.10	-
145	670305.02	2277919.13	Аналитический метод	0.10	-
146	670308.93	2277915.09	Аналитический метод	0.10	-
147	670312.56	2277914.53	Аналитический метод	0.10	-
148	670328.87	2277918.39	Аналитический метод	0.10	-
149	670363.01	2277932.34	Аналитический метод	0.10	-
150	670382.14	2277943.73	Аналитический метод	0.10	-
151	670393.95	2277948.78	Аналитический метод	0.10	-
152	670407.08	2277955.13	Аналитический метод	0.10	-
153	670424.23	2277960.40	Аналитический метод	0.10	-
154	670425.28	2277960.40	Аналитический метод	0.10	-
155	670436.68	2277960.42	Аналитический метод	0.10	-
156	670444.91	2277954.61	Аналитический метод	0.10	-
157	670452.95	2277948.40	Аналитический метод	0.10	-
158	670458.16	2277938.77	Аналитический метод	0.10	-
159	670461.07	2277927.43	Аналитический метод	0.10	-
160	670459.85	2277923.90	Аналитический метод	0.10	-

161	670457.25	2277916.36	Аналитический метод	0.10	-
162	670454.31	2277911.42	Аналитический метод	0.10	-
163	670444.77	2277904.81	Аналитический метод	0.10	-
164	670449.88	2277894.64	Аналитический метод	0.10	-
165	670455.93	2277885.00	Аналитический метод	0.10	-
166	670467.14	2277876.76	Аналитический метод	0.10	-
167	670472.49	2277872.83	Аналитический метод	0.10	-
1	670473.35	2277872.29	Аналитический метод	0.10	-

3. Сведения о характерных точках части (частей) границы объекта

Обозначение характерных точек части границы	Координаты, м		Метод определения координат характерной точки	Средняя квадрати-ческая погрешность положения характерной точки (Mt), м	Описание обозначения точки на местности (при наличии)
	X	Y			
1	2	3	4	5	6
Часть N 1					
-	-	-	-	-	-

Раздел 3

Сведения о местоположении измененных (уточненных) границ объекта

1. Система координат	

2. Сведения о характерных точках границ объекта

Обозначение характерных точек границ	Существующие координаты, м		Измененные (уточненные) координаты, м		Метод определения координат характерной точки	Средняя квадрати-ческая погрешность положения характерной точки (Mt), м	Описание обозначения точки на местности (при наличии)
	X	Y	X	Y			
1	2	3	4	5	6	7	8
-	-	-	-	-	-	-	-

3. Сведения о характерных точках части (частей) границы объекта

Обозначение характерных точек части границы	Существующие координаты, м		Измененные (уточненные) координаты, м		Метод определения координат характерной точки	Средняя квадрати-ческая погрешность положения характерной точки (Mt), м	Описание обозначения точки на местности (при наличии)
	X	Y	X	Y			
1	2	3	4	5	6	7	8
Часть N 1							
-	-	-	-	-	-	-	-

Раздел 4

План границ объекта

Масштаб 1:5 000

Граница населенного пункта

Поворотные точки границы

Границы кадастровых кварталов

Границы земельных участков

Подпись _____ Дата "06" июля 2021 г.

«Гипрогорпроект»