

# Схема предполагаемых к использованию земель или части земельного участка

Объект: экостанция раздельного накопления отходов "ЗЕЛЕНый ГОРОД"

Местоположение: г.Березники, ул.Юбилейная, 97





Площадь земель или части земельного участка, кв.м: 5

Категория земель: земли населенных пунктов;



Масштаб 1:1000

## Условные обозначения:

-  - границы предполагаемых к использованию земель
-  - границы земельных участков, учтенных в ЕГРН
-  - границы кадастровых кварталов
- 59:03:0400075:31 - кадастровый номер земельного участка
- 59:03:0400075 - обозначение кадастрового квартала
-  - характерная точка границы, сведения о которой позволяют однозначно определить ее местоположение на местности

## Описание границ смежных землепользователей

от т.1 до т.1 - земли неразграниченной муниципальной собственности

Обозначение характерных точек границ	Координаты (МСК-59)	
	X	Y
1	673592,50	2266370,52
2	673595,14	2266372,81
3	673594,15	2266373,94
4	673591,51	2266371,65
1	673592,50	2266370,52

Заявитель: \_\_\_\_\_ И.В.Беспалов