

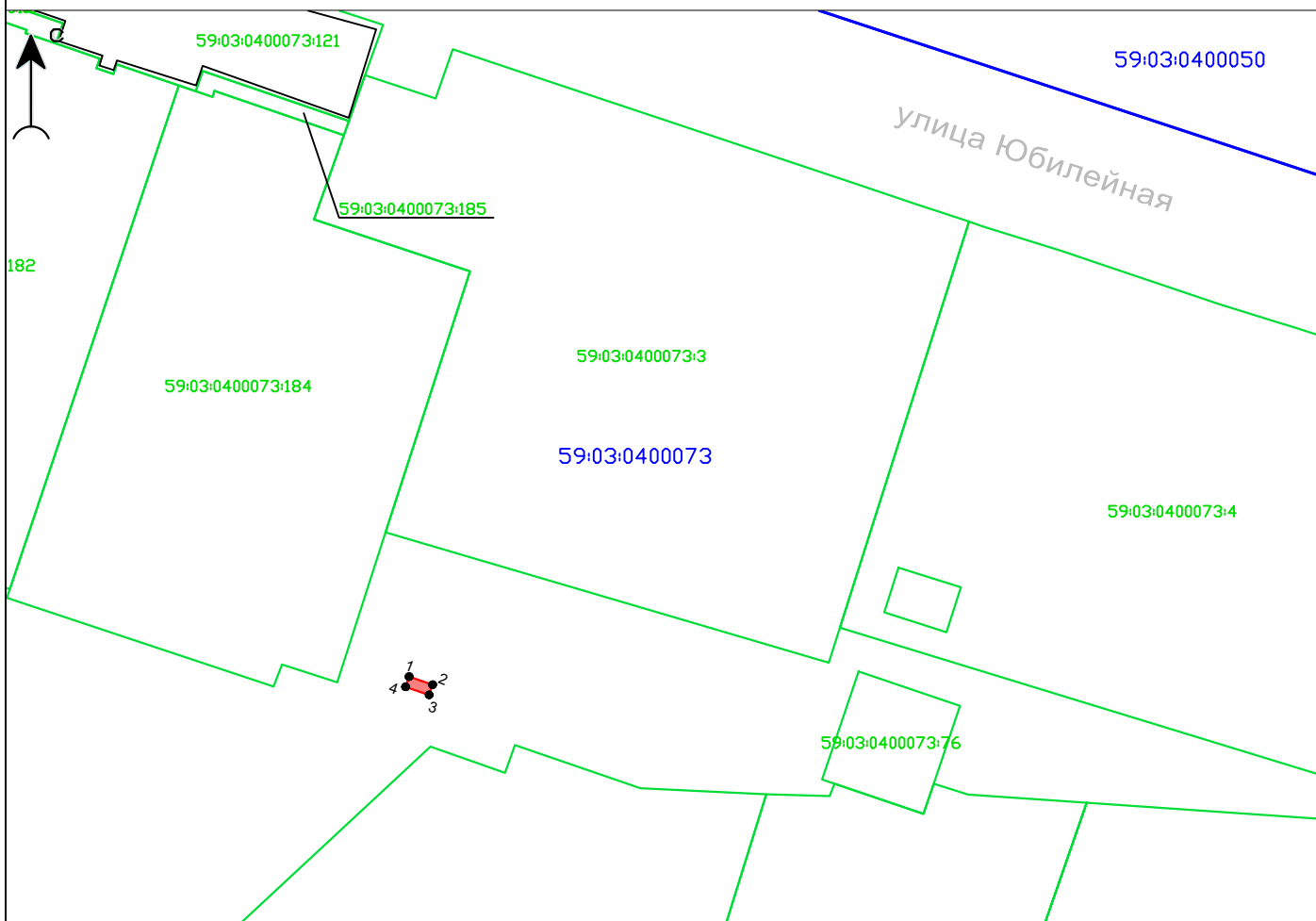
Схема предполагаемых к использованию земель или части земельного участка

Объект: экостанция раздельного накопления отходов "ЗЕЛЕНый ГОРОД"

Местоположение: г.Березники, ул.Юбилейная, 26





Площадь земель или части земельного участка, кв.м: 5

Категория земель: земли населенных пунктов;



Масштаб 1:1000

Условные обозначения:

-  - границы предполагаемых к использованию земель
-  - границы земельных участков, учтенных в ЕГРН
-  - границы кадастровых кварталов
- 59:03:0400073:3 - кадастровый номер земельного участка
- 59:03:0400073 - обозначение кадастрового квартала
-  - характерная точка границы, сведения о которой позволяют однозначно определить ее местоположение на местности

Обозначение характерных точек границ	Координаты (МСК-59)	
	X	Y
н1	673794,93	2265604,05
н2	673793,79	2265607,36
н3	673792,38	2265606,88
н4	673793,51	2265603,57
н1	673794,93	2265604,05

Описание границ смежных землепользователей

от т.1 до т.1 - земли неразграниченной муниципальной собственности

Заявитель: _____ И.В.Беспалов