

# Схема предполагаемых к использованию земель или части земельного участка

Объект: экостанция раздельного накопления отходов "ЗЕЛЕНый ГОРОД"

Местоположение: г.Березники, ул.Юбилейная, 119





Площадь земель или части земельного участка, кв.м: 5

Категория земель: земли населенных пунктов;



Масштаб 1:1000

Условные обозначения:

-  - границы предполагаемых к использованию земель
-  - границы земельных участков, учтенных в ЕГРН
-  - границы кадастровых кварталов
- 59:03:0400076:16 - кадастровый номер земельного участка
- 59:03:0400076 - обозначение кадастрового квартала
-  - характерная точка границы, сведения о которой позволяют однозначно определить ее местоположение на местности

Обозначение характерных точек границ	Координаты (МСК-59)	
	X	Y
1	672752,15	2266432,05
2	672749,69	2266435,82
3	672747,39	2266434,32
4	672749,85	2266430,55
1	672752,15	2266432,05

## Описание границ смежных землепользователей

от т.1 до т.1 - земли неразграниченной муниципальной  
собственности

Заявитель: \_\_\_\_\_ И.В.Беспалов