

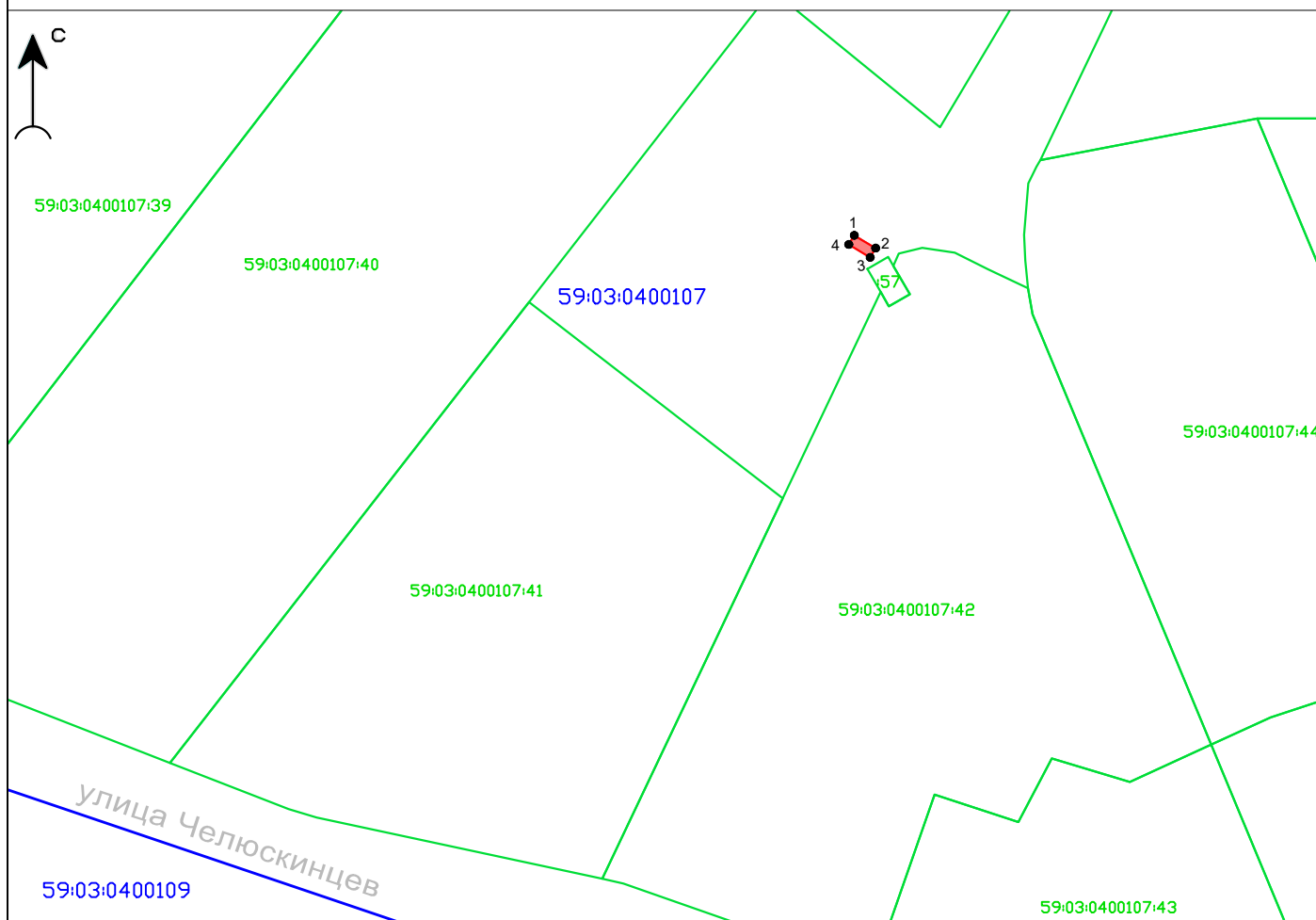
Схема предполагаемых к использованию земель или части земельного участка

Объект: экостанция раздельного накопления отходов "ЗЕЛЕНый ГОРОД"

Местоположение: г.Березники, ул.Челюскинцев, 91





Площадь земель или части земельного участка, кв.м: 5

Категория земель: земли населенных пунктов;



Масштаб 1:1000

Условные обозначения:

-  - границы предполагаемых к использованию земель
-  - границы земельных участков, учтенных в ЕГРН
-  - границы кадастровых кварталов
- 59:03:0400107:41 - кадастровый номер земельного участка
- 59:03:0400107 - обозначение кадастрового квартала
-  - характерная точка границы, сведения о которой позволяют однозначно определить ее местоположение на местности

Обозначение характерных точек границ	Координаты (МСК-59)	
	X	Y
н1	672494,57	2265580,15
н2	672492,76	2265583,15
н3	672491,47	2265582,37
н4	672493,29	2265579,38
н1	672494,57	2265580,15

Описание границ смежных землепользователей

от т.1 до т.1 - земли неразграниченной муниципальной
собственности

Заявитель: _____ И.В.Беспалов