

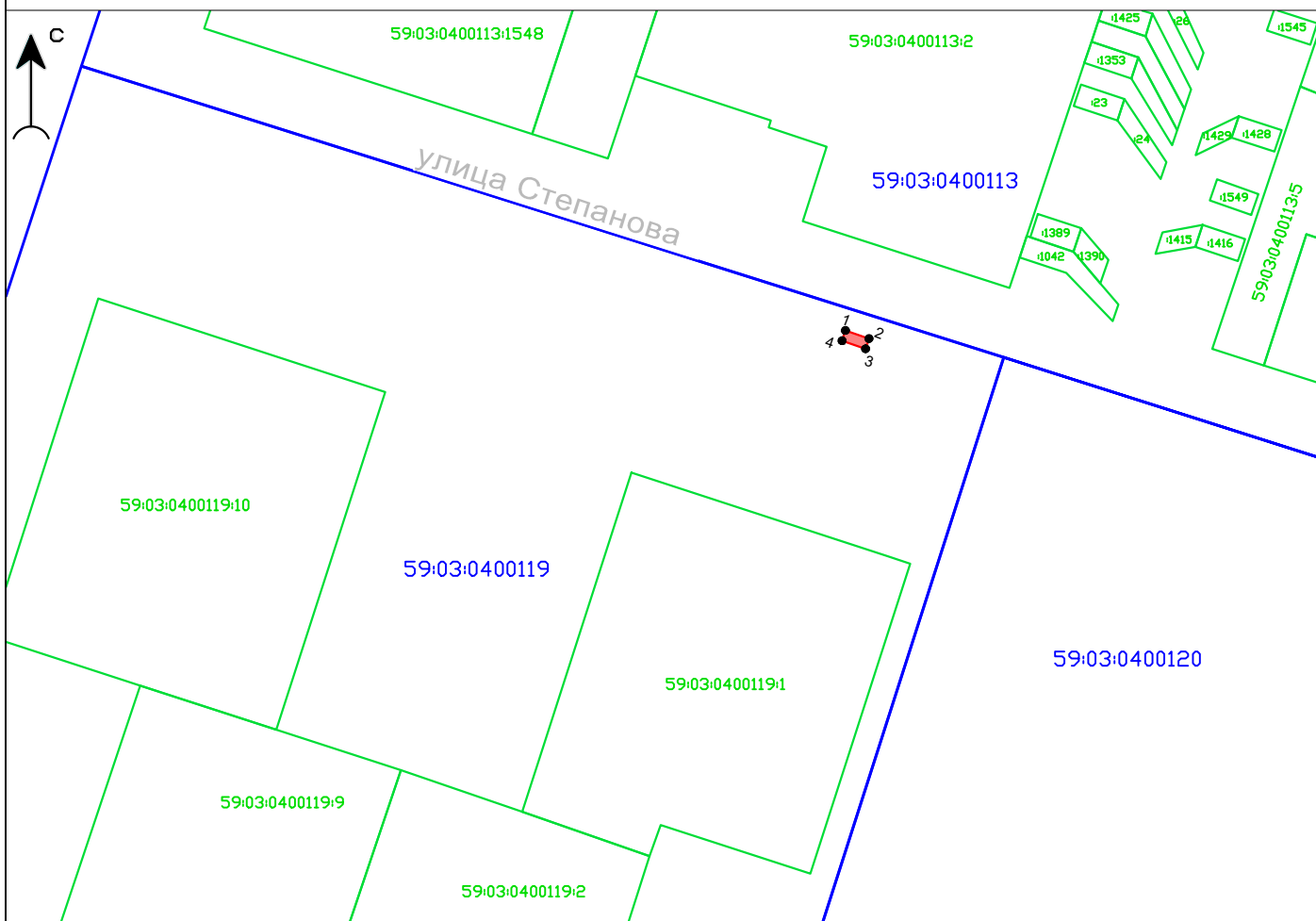
# Схема предполагаемых к использованию земель или части земельного участка

Объект: экостанция раздельного накопления отходов "ЗЕЛЕНый ГОРОД"

Местоположение: г.Березники, пр. Степанова, 12




Площадь земель или части земельного участка, кв.м: 5

Категория земель: земли населенных пунктов;



Масштаб 1:1000

## Условные обозначения:

-  - границы предполагаемых к использованию земель
-  - границы земельных участков, учтенных в ЕГРН
-  - границы кадастровых кварталов
- 59:03:0400119:1 - кадастровый номер земельного участка
- 59:03:0400119 - обозначение кадастрового квартала
- 1. - характерная точка границы, сведения о которой позволяют однозначно определить ее местоположение на местности

Обозначение характерных точек границ	Координаты (МСК-59)	
	X	Y
н1	672536,97	2264337,37
н2	672535,83	2264340,68
н3	672534,41	2264340,19
н4	672535,55	2264336,88
н1	672536,97	2264337,37

## Описание границ смежных землепользователей

от т.1 до т.1 - земли неразграниченной муниципальной собственности

Заявитель: \_\_\_\_\_ И.В.Беспалов