

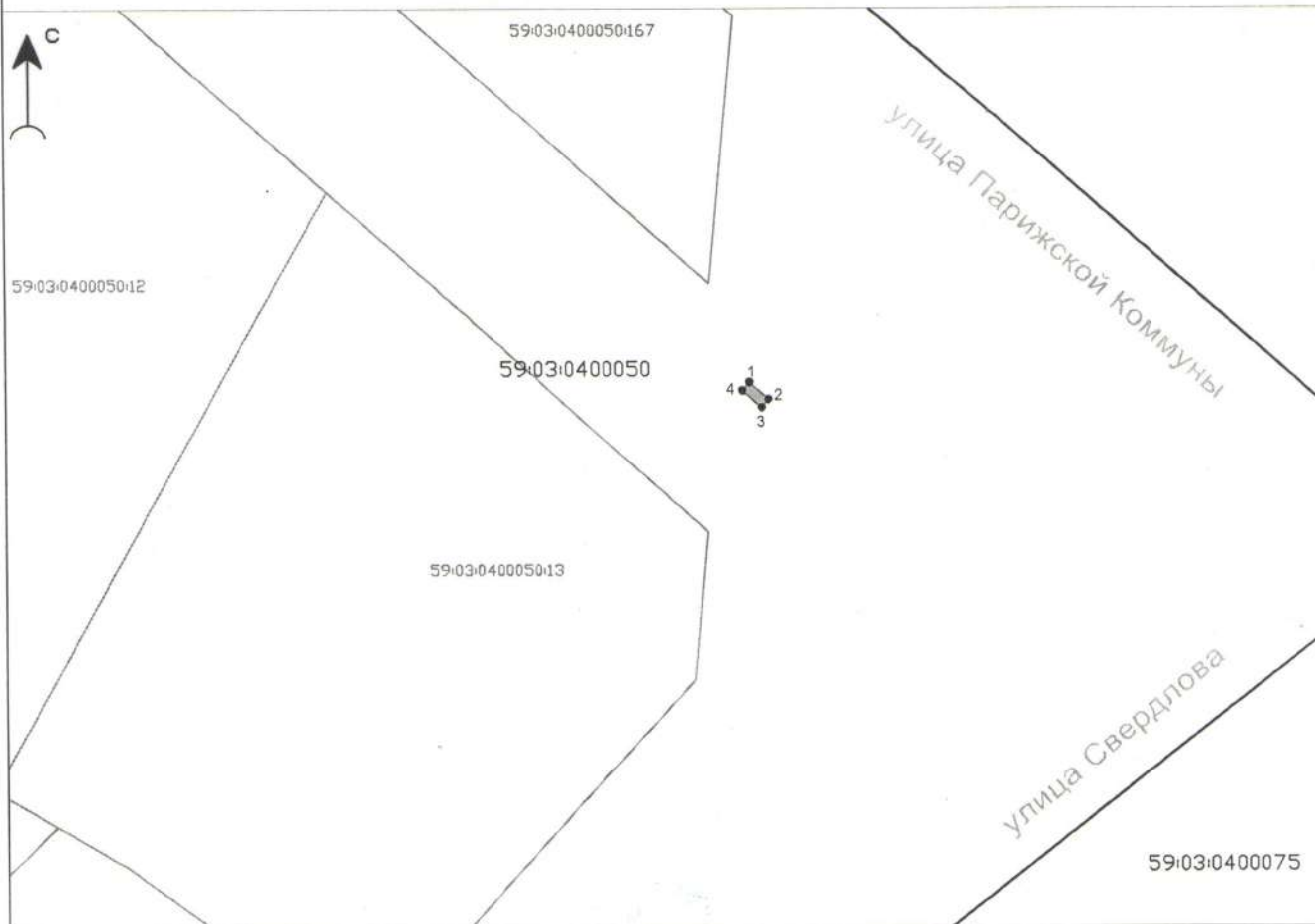
# Схема предполагаемых к использованию земель или части земельного участка

Объект: экостанция раздельного накопления отходов "ЗЕЛЕНый ГОРОД"

Местоположение: г.Березники, ул.Свердлова, 69




Площадь земель или части земельного участка, кв.м: 5

Категория земель: земли населенных пунктов;



Масштаб 1:1000

## Условные обозначения:

-  - границы предполагаемых к использованию земель
-  - границы земельных участков, учтенных в ЕГРН
-  - границы кадастровых кварталов
- 59:03:0400050:13 - кадастровый номер земельного участка
- 59:03:0400050 - обозначение кадастрового квартала
-  - характерная точка границы, сведения о которой позволяют однозначно определить ее местоположение на местности

| Обозначение<br>характерных<br>точек границ | Координаты (МСК-59) |            |
|--|---------------------|------------|
|  | X                   | Y          |
| н1   | 674129,44           | 2266567,43 |
| н2   | 674127,17           | 2266570,09 |
| н3   | 674126,03           | 2266569,12 |
| н4   | 674128,30           | 2266566,46 |
| н1   | 674129,44           | 2266567,43 |

## Описание границ смежных землепользователей

от т.1 до т.1 - земли неразграниченной муниципальной собственности

Заявитель:  И.В.Беспалов