

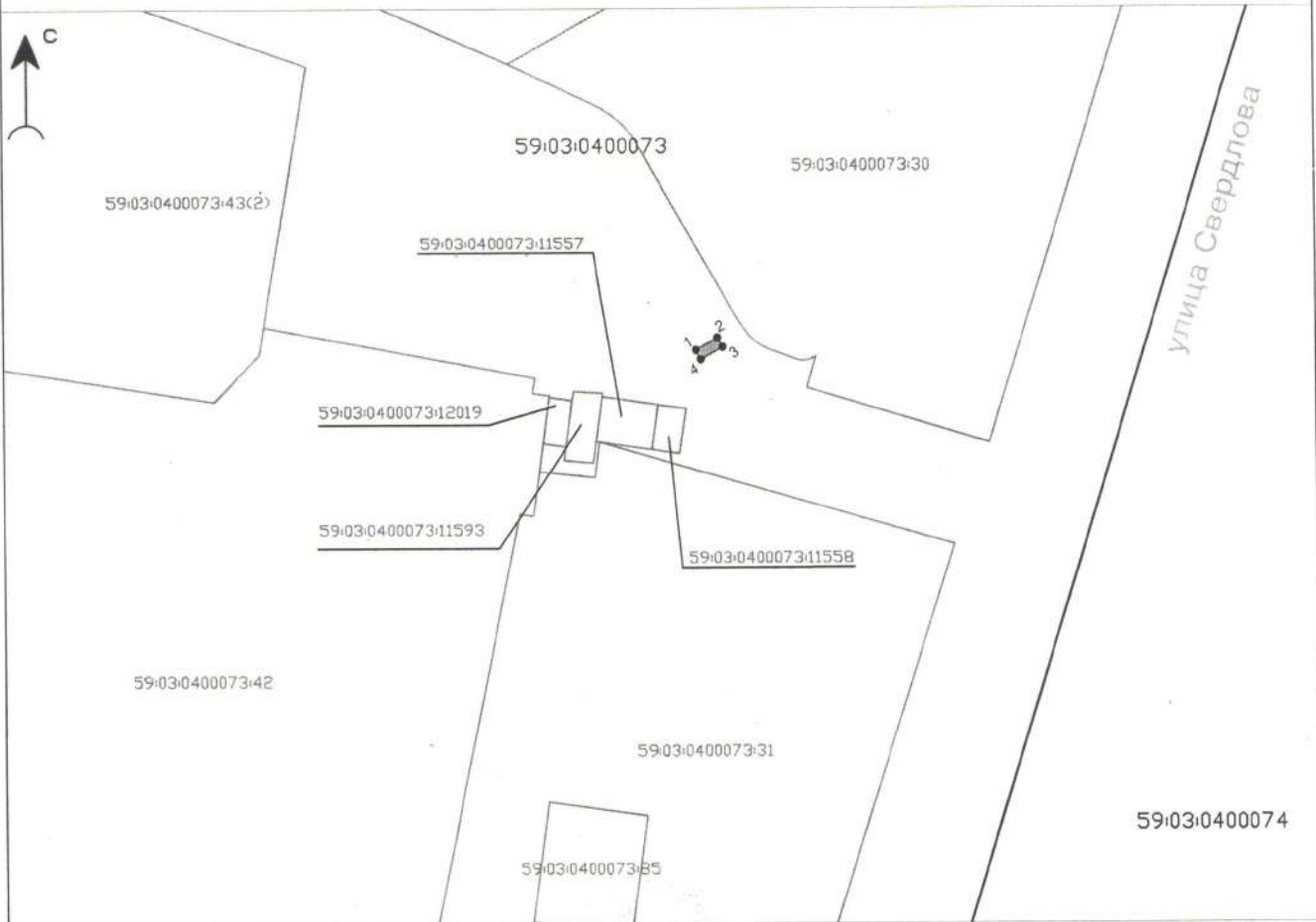
Схема предполагаемых к использованию земель или части земельного участка

Объект: экостанция раздельного накопления отходов "ЗЕЛЕНЬНЫЙ ГОРОД"

Местоположение: г.Березники, ул.Свердлова, 33




Площадь земель или части земельного участка, кв.м: 5

Категория земель: земли населенных пунктов;



Масштаб 1:1000

Условные обозначения:

-  - границы предполагаемых к использованию земель
-  - границы земельных участков, учтенных в ЕГРН
-  - границы кадастровых кварталов
- 59:03:0400073:31 - кадастровый номер земельного участка
- 59:03:0400073 - обозначение кадастрового квартала
- 1 - характерная точка границы, сведения о которой позволяют однозначно определить ее местоположение на местности

Описание границ смежных землепользователей

от т.1 до т.1 - земли неразграниченной муниципальной собственности

Обозначение характерных точек границ	Координаты (МСК-59)	
	X	Y
н1	673415,72	2266011,57
н2	673417,45	2266014,61
н3	673416,15	2266015,35
н4	673414,42	2266012,31
н1	673415,72	2266011,57

Заявитель:  И.В.Беспалов