

# Схема предполагаемых к использованию земель или части земельного участка

Объект: экостанция раздельного накопления отходов "ЗЕЛЕНЬ ГОРОД"

Местоположение: г.Березники, ул.Свердлова, 116




Площадь земель или части земельного участка, кв.м: 5

Категория земель: земли населенных пунктов;



Масштаб 1:1000

Условные обозначения:

-  - границы предполагаемых к использованию земель
-  - границы земельных участков, учтенных в ЕГРН
-  - границы кадастровых кварталов
- 59:03:0400074:20 - кадастровый номер земельного участка
- 59:03:0400074 - обозначение кадастрового квартала
- 1. - характерная точка границы, сведения о которой позволяют однозначно определить ее местоположение на местности

Обозначение характерных точек границ	Координаты (МСК-59)	
	X	Y
n1	673463,41	2266125,22
n2	673462,28	2266128,53
n3	673460,86	2266128,04
n4	673461,99	2266124,73
n1	673463,41	2266125,22

## Описание границ смежных землепользователей

от т.1 до т.1 - земли неразграниченной муниципальной собственности

Заявитель:  И.В.Беспалов