

Схема предполагаемых к использованию земель или части земельного участка

Объект: экостанция раздельного накопления отходов "ЗЕЛЕНый ГОРОД"

Местоположение: г.Березники, ул.Мира, 37





Площадь земель или части земельного участка, кв.м: 5

Категория земель: земли населенных пунктов;



Масштаб 1:1000

Условные обозначения:

-  - границы предполагаемых к использованию земель
-  - границы земельных участков, учтенных в ЕГРН
-  - границы кадастровых кварталов
- 59:03:0400086:18 - кадастровый номер земельного участка
- 59:03:0400086 - обозначение кадастрового квартала
-  - характерная точка границы, сведения о которой позволяют однозначно определить ее местоположение на местности

Обозначение характерных точек границ	Координаты (МСК-59)	
	X	Y
н1	673069,81	2266285,53
н2	673069,97	2266289,03
н3	673068,47	2266289,10
н4	673068,31	2266285,60
н1	673069,81	2266285,53

Описание границ смежных землепользователей

от т.1 до т.1 - земли неразграниченной муниципальной собственности

Заявитель:  И.В.Беспалов