

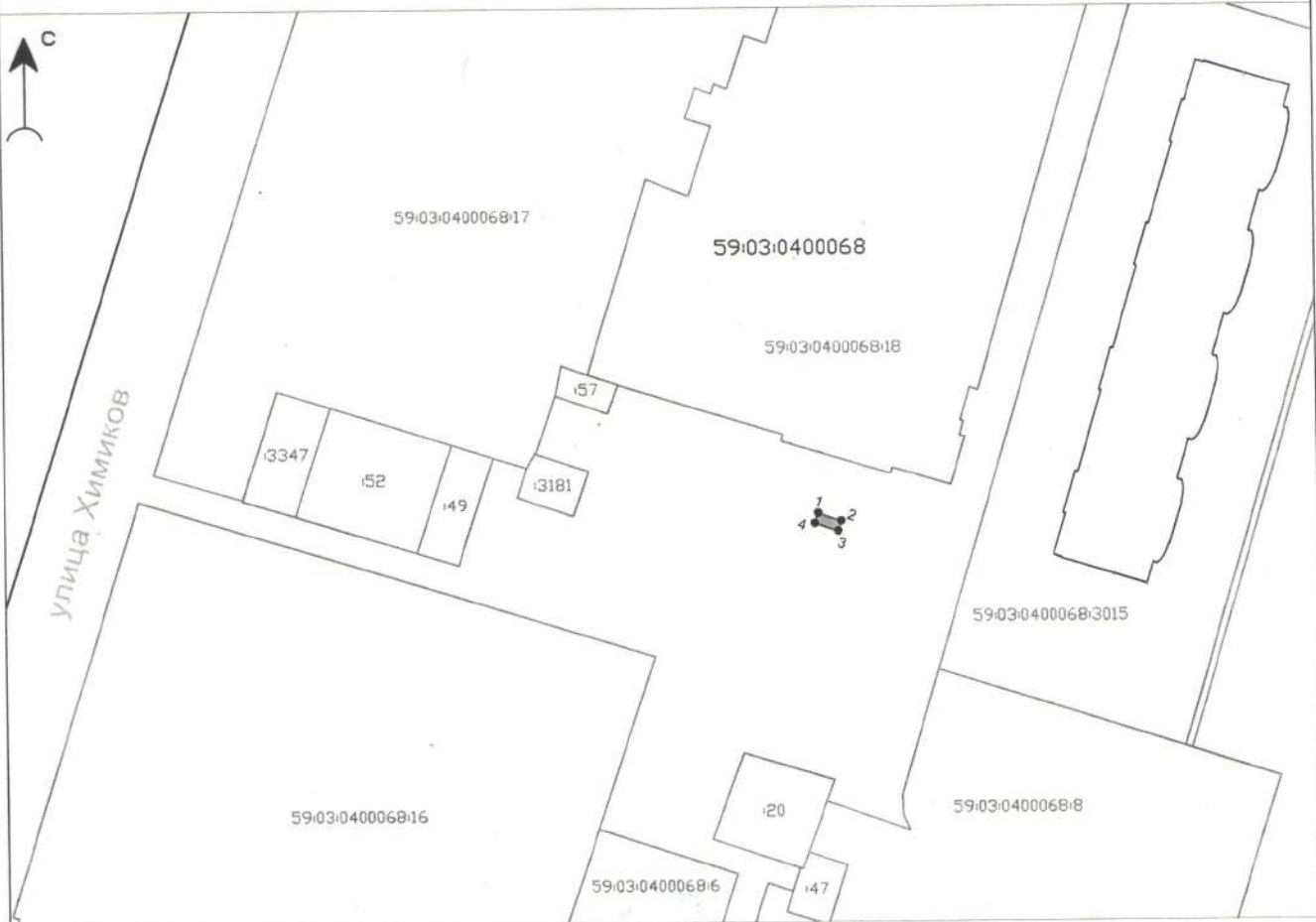
Схема предполагаемых к использованию земель или части земельного участка

Объект: экостанция раздельного накопления отходов "ЗЕЛЕНый ГОРОД"

Местоположение: г.Березники, ул.Ленина, 55

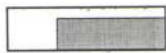


Площадь земель или части земельного участка, кв.м: 5

Категория земель: земли населенных пунктов;



Масштаб 1:1000

Условные обозначения:

-  - границы предполагаемых к использованию земель
-  - границы земельных участков, учтенных в ЕГРН
-  - границы кадастровых кварталов
- 59:03:0400068:18 - кадастровый номер земельного участка
- 59:03:0400068 - обозначение кадастрового квартала
- 1 - характеристическая точка границы, сведения о которой позволяют однозначно определить ее местоположение на местности

Обозначение характерных точек границ	Координаты (МСК-59)	
	X	Y
n1	674256,55	2263871,71
n2	674255,41	2263875,02
n3	674253,99	2263874,53
n4	674255,13	2263871,22
n1	674256,55	2263871,71

Описание границ смежных землепользователей

от т.1 до т.1 - земли неразграниченной муниципальной собственности

Заявитель:  И.В.Беспалов