



**МИНИСТЕРСТВО ПО УПРАВЛЕНИЮ
ИМУЩЕСТВОМ И ГРАДОСТРОИТЕЛЬНОЙ
ДЕЯТЕЛЬНОСТИ ПЕРМСКОГО КРАЯ**

П Р И К А З

27.06.2023

№ 31-02-1-4-1172

Об внесении изменений в приказ
Министерства по управлению
имуществом и земельным
отношениям Пермского края
от 14 августа 2013 г.
№ СЭД-31-02-2-02-749
«Об утверждении границ охранных
зон газопроводов ЗАО «Газпром
газораспределение Пермь»

В соответствии с пунктами 19, 20 статьи 106 Земельного кодекса Российской Федерации, частью 2 статьи 19, статьей 32 Федерального закона от 13 июля 2015 г. № 218-ФЗ «О государственной регистрации недвижимости», пунктом 3.63 Положения о Министерстве по управлению имуществом и градостроительной деятельности Пермского края, утвержденного постановлением Правительства Пермского края от 15 декабря 2006 г. № 88-п, приказом Министерства по управлению имуществом и градостроительной деятельности Пермского края от 02 июня 2022 г. № 31-02-1-4-998 «О делегировании права подписи», на основании обращений акционерного общества «Газпром газораспределение Пермь» от 14 июня 2023 г. № ЦО-2503/02-02 (вх. от 16 июня 2023 г. № 31-02-1-22-2901), согласно текстовому и графическому описанию местоположения границы зоны с особыми условиями использования территорий (далее – ЗОУИТ), перечню координат характерных точек границы такой зоны, выполненным 02 июня 2023 г. публично-правовой компанией «Роскадастр» (приложение к настоящему приказу),

ПРИКАЗЫВАЮ:

1. Внести в приказ Министерства по управлению имуществом и земельным отношениям Пермского края от 14 августа 2013 г. № СЭД-31-02-2-02-749 «Об утверждении границ охранных зон газопроводов ЗАО «Газпром газораспределение Пермь» (в редакции приказов Министерства по управлению имуществом и градостроительной деятельности Пермского края



от 19 января 2022 г. № 31-02-1-4-62, от 01 февраля 2023 г. № 31-02-1-4-136) следующие изменения:

1.1. пункт 140 приложения 1 изложить в следующей редакции:

«140) газопровод низкого давления, расположенный по адресу: Российская Федерация, Пермский край, г.о. город Березники, г. Березники, от ул. Ломоносова, 73 до ул. Ломоносова, 91, с вводами к жилым домам по ул. Ломоносова, 73, 75, 77, 85, 89, 91, 93, 97, 99, 101, 103, 105, протяженностью 873 м, с кадастровым номером 59:03:0000000:5349;»;

1.2. строку 140 приложения 3 изложить в следующей редакции:

«	140	газопровод низкого давления	Российская Федерация, Пермский край, г.о. город Березники, г. Березники, от ул. Ломоносова, 73 до ул. Ломоносова, 91, с вводами к жилым домам по ул. Ломоносова, 73, 75, 77, 85, 89, 91, 93, 97, 99, 101, 103, 105, кадастровый номер 59:03:0000000:5349, протяженность 873 м	3357 ± 20	».
---	-----	-----------------------------	--	-----------	----

2. Отделу распоряжения земельными участками управления земельных отношений Министерства по управлению имуществом и градостроительной деятельности Пермского края (далее – Министерство) в срок не позднее пяти рабочих дней с даты издания настоящего приказа направить:

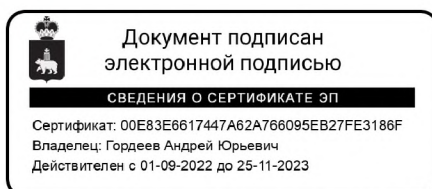
2.1. оригинал приказа в орган, осуществляющий государственный кадастровый учет и государственную регистрацию прав, с приложением подготовленного в электронной форме текстового и графического описания местоположения границ и сведений зон с особыми условиями использования территории, сведений о характерных точках границ таких зон;

2.2. копию приказа в администрацию города Березники.

3. Настоящий приказ вступает в силу с момента его подписания и распространяется на правоотношения, возникшие с 14 августа 2013 г.

4. Контроль за исполнением настоящего приказа возложить на начальника управления земельных отношений Министерства.

Заместитель министра



К.М. Хайруллина



ГРАФИЧЕСКОЕ ОПИСАНИЕ

местоположения границ населенных пунктов, территориальных зон, особо охраняемых природных территорий, зон с особыми условиями использования территории

Охранная зона газопровода низкого давления, расположенного по адресу: Пермский край, г.о. город Березники, г. Березники, от ул. Ломоносова, 73 до ул. Ломоносова, 91, с вводами к жилым домам по ул. Ломоносова, 73, 75, 77, 85, 89, 91, 93, 97, 99, 101,103,105. Кадастровый номер сооружения 59:03:0000000:5349 (изменение местоположения)

(наименование объекта, местоположение границ которого описано (далее - объект)

Раздел 1

Сведения об объекте		
№ п/п	Характеристики объекта	Описание характеристик
1	2	3
1	Местоположение объекта	<u>Пермский край, г.о. город Березники, г. Березники, от ул. Ломоносова, 73 до ул. Ломоносова, 91, с вводами к жилым домам по ул. Ломоносова, 73, 75, 77, 85, 89, 91, 93, 97, 99, 101,103,105.</u>
2	Площадь объекта ± величина погрешности определения площади ($P \pm \Delta P$), м ²	3357 ± 20
3	Иные характеристики объекта	1. Ограничение в использовании объектов недвижимости в границах охранной зоны устанавливается в соответствии с Постановлением Правительства РФ от 20 ноября 2000 №878 «Об утверждении Правил охраны газораспределительных сетей»: На земельные участки, входящие в охранные зоны газораспределительных сетей налагаются ограничения (обременения), которыми запрещается: а) строить объекты жилищно-гражданского и производственного назначения; б) сносить и реконструировать мосты, коллекторы, автомобильные и железные дороги с расположенными на них газораспределительными сетями без предварительного выноса этих газопроводов по согласованию с эксплуатационными организациями; в) разрушать берегоукрепительные сооружения, водопропускные устройства, земляные и иные сооружения, предохраняющие газораспределительные сети от разрушений; г) перемещать, повреждать, засыпать и уничтожать опознавательные знаки, контрольно-измерительные пункты и другие устройства газораспределительных сетей; д) устраивать свалки и склады, разливать растворы кислот, солей, щелочей и других химически активных веществ; е) огораживать и перегораживать охранные зоны, препятствовать доступу персонала эксплуатационных организаций к газораспределительным сетям, проведению обслуживания и устранению повреждений газораспределительных сетей; ж) разводиться огонь и размещать источники огня; з) рыть погребов, копать и обрабатывать почву сельскохозяйственными и мелиоративными орудиями и механизмами на глубину более 0,3 метра; и) открывать калитки и двери газорегуляторных пунктов, стаций катодной и дренажной защиты, люки подземных колодцев, включать или отключать электроснабжение средств связи, освещения и систем телемеханики; к) набрасывать, приставлять и привязывать к опорам и

Сведения об объекте		
№ п/п	Характеристики объекта	Описание характеристик
		надземным газопроводам, ограждениям и зданиям газораспределительных сетей посторонние предметы, лестницы, влезать на них; л) самовольно подключаться к газораспределительным сетям.

Раздел 2

Сведения о местоположении границ объекта					
1. Система координат МСК-59, зона 2					
2. Сведения о характерных точках границ объекта					
Обозначение характерных точек границ	Координаты, м		Метод определения координат характерной точки	Средняя квадратическая погрешность положения характерной точки (Mt), м	Описание обозначения точки на местности (при наличии)
	X	Y			
1	2	3	4	5	6
-	-	-	-	-	-
3. Сведения о характерных точках части (частей) границы объекта					
Обозначение характерных точек части границы	Координаты, м		Метод определения координат характерной точки	Средняя квадратическая погрешность положения характерной точки (Mt), м	Описание обозначения точки на местности (при наличии)
	X	Y			
1	2	3	4	5	6
-	-	-	-	-	-

Раздел 3

Сведения о местоположении измененных (уточненных) границ объекта							
1. Система координат МСК-59, зона 2							
2. Сведения о характерных точках границ объекта							
Обозначение характерных точек границ	Существующие координаты, м		Измененные (уточненные) координаты, м		Метод определения координат характерной точки	Средняя квадратическая погрешность положения характерной точки (Mt), м	Описание обозначения точки на местности (при наличии)
	X	Y	X	Y			
1	2	3	4	5	6	7	8
1	673772.26	2265467.83	673763.87	2265489.91	Геодезический метод	0.1	-
2	673772.09	2265468.63	673760.13	2265488.49	Геодезический метод	0.1	-
3	673763.79	2265487.47	673769.06	2265465.03	Геодезический метод	0.1	-
4	673763.69	2265487.66	673772.80	2265466.45	Геодезический метод	0.1	-
1	673772.26	2265467.83	673763.87	2265489.91	Геодезический метод	0.1	-
							-
5	673744.73	2265480.22	673739.61	2265495.59	Геодезический метод	0.1	-
6	673744.63	2265480.86	673735.81	2265494.37	Геодезический метод	0.1	-
7	673740.37	2265493.55	673741.01	2265478.16	Геодезический метод	0.1	-
8	673740.21	2265493.91	673744.81	2265479.38	Геодезический метод	0.1	-
5	673744.73	2265480.22	673739.61	2265495.59	Геодезический	0.1	-

Сведения о местоположении измененных (уточненных) границ объекта

1. Система координат МСК-59, зона 2

2. Сведения о характерных точках границ объекта

Обозначение характерных точек границ	Существующие координаты, м		Измененные (уточненные) координаты, м		Метод определения координат характерной точки	Средняя квадратическая погрешность положения характерной точки (M _t), м	Описание обозначения точки на местности (при наличии)
	X	Y	X	Y			
					метод		
							-
9	673734.51	2265543.38	673583.82	2265585.46	Геодезический метод	0.1	-
10	673734.37	2265543.88	673580.00	2265584.26	Геодезический метод	0.1	-
11	673728.08	2265554.60	673588.99	2265555.50	Геодезический метод	0.1	-
12	673716.63	2265567.41	673575.70	2265551.34	Геодезический метод	0.1	-
13	673713.28	2265578.58	673576.90	2265547.52	Геодезический метод	0.1	-
14	673713.19	2265578.79	673590.50	2265551.78	Геодезический метод	0.1	-
15	673712.82	2265579.16	673605.72	2265532.89	Геодезический метод	0.1	-
16	673712.32	2265579.29	673609.10	2265534.12	Геодезический метод	0.1	-
17	673711.82	2265579.16	673622.69	2265538.59	Геодезический метод	0.1	-
18	673711.46	2265578.79	673632.45	2265505.17	Геодезический метод	0.1	-
19	673711.32	2265578.29	673588.61	2265488.27	Геодезический метод	0.1	-
20	673711.37	2265578.00	673525.91	2265467.26	Геодезический метод	0.1	-
21	673714.87	2265566.41	673523.81	2265474.55	Геодезический метод	0.1	-
22	673725.95	2265553.98	673503.93	2265536.47	Геодезический метод	0.1	-
23	673719.33	2265547.56	673491.14	2265544.87	Геодезический метод	0.1	-
24	673707.57	2265539.54	673487.73	2265544.04	Геодезический метод	0.1	-
25	673707.32	2265539.28	673426.45	2265523.98	Геодезический метод	0.1	-
26	673704.06	2265534.59	673422.81	2265535.09	Геодезический метод	0.1	-
27	673703.58	2265534.46	673421.04	2265534.51	Геодезический метод	0.1	-
28	673703.08	2265535.89	673413.47	2265559.11	Геодезический метод	0.1	-
29	673698.78	2265534.31	673385.11	2265549.63	Геодезический метод	0.1	-
30	673700.34	2265529.90	673386.37	2265545.83	Геодезический метод	0.1	-
31	673704.65	2265531.47	673410.85	2265554.01	Геодезический метод	0.1	-
32	673704.26	2265532.57	673418.42	2265529.43	Геодезический метод	0.1	-
33	673705.18	2265532.86	673420.26	2265530.04	Геодезический	0.1	-

Сведения о местоположении измененных (уточненных) границ объекта

1. Система координат МСК-59, зона 2

2. Сведения о характерных точках границ объекта

Обозначение характерных точек границ	Существующие координаты, м		Измененные (уточненные) координаты, м		Метод определения координат характерной точки	Средняя квадратическая погрешность положения характерной точки (M), м	Описание обозначения точки на местности (при наличии)
	X	Y	X	Y			
					метод		
34	673705.50	2265533.15	673423.89	2265518.94	Геодезический метод	0.1	-
35	673708.85	2265537.99	673490.26	2265540.67	Геодезический метод	0.1	-
36	673720.53	2265545.95	673500.55	2265533.91	Геодезический метод	0.1	-
37	673727.12	2265552.33	673519.45	2265475.08	Геодезический метод	0.1	-
38	673732.64	2265542.87	673510.85	2265471.30	Геодезический метод	0.1	-
39	673733.01	2265542.51	673512.45	2265467.64	Геодезический метод	0.1	-
40	673733.51	2265542.38	673520.61	2265471.22	Геодезический метод	0.1	-
41	673734.01	2265542.51	673527.78	2265445.91	Геодезический метод	0.1	-
42	673734.37	2265542.88	673446.32	2265417.99	Геодезический метод	0.1	-
43	-	-	673444.03	2265424.59	Геодезический метод	0.1	-
44	-	-	673398.99	2265409.61	Геодезический метод	0.1	-
45	-	-	673395.20	2265420.49	Геодезический метод	0.1	-
46	-	-	673391.42	2265419.17	Геодезический метод	0.1	-
47	-	-	673395.19	2265408.35	Геодезический метод	0.1	-
48	-	-	673382.27	2265404.05	Геодезический метод	0.1	-
49	-	-	673378.19	2265400.45	Геодезический метод	0.1	-
50	-	-	673365.92	2265395.76	Геодезический метод	0.1	-
51	-	-	673359.76	2265393.97	Геодезический метод	0.1	-
52	-	-	673360.88	2265390.13	Геодезический метод	0.1	-
53	-	-	673365.28	2265391.41	Геодезический метод	0.1	-
54	-	-	673366.59	2265387.54	Геодезический метод	0.1	-
55	-	-	673370.37	2265388.82	Геодезический метод	0.1	-
56	-	-	673369.07	2265392.67	Геодезический метод	0.1	-
57	-	-	673380.29	2265396.97	Геодезический метод	0.1	-
58	-	-	673384.31	2265400.51	Геодезический метод	0.1	-

Сведения о местоположении измененных (уточненных) границ объекта

1. Система координат МСК-59, зона 2

2. Сведения о характерных точках границ объекта

Обозначение характерных точек границ	Существующие координаты, м		Измененные (уточненные) координаты, м		Метод определения координат характерной точки	Средняя квадратическая погрешность положения характерной точки (M), м	Описание обозначения точки на местности (при наличии)
	X	Y	X	Y			
59	-	-	673441.55	2265419.55	Геодезический метод	0.1	-
60	-	-	673443.84	2265412.91	Геодезический метод	0.1	-
61	-	-	673529.03	2265442.11	Геодезический метод	0.1	-
62	-	-	673529.42	2265441.11	Геодезический метод	0.1	-
63	-	-	673533.16	2265442.55	Геодезический метод	0.1	-
64	-	-	673532.11	2265445.26	Геодезический метод	0.1	-
65	-	-	673527.01	2265463.41	Геодезический метод	0.1	-
66	-	-	673588.03	2265483.86	Геодезический метод	0.1	-
67	-	-	673590.75	2265475.70	Геодезический метод	0.1	-
68	-	-	673594.55	2265476.96	Геодезический метод	0.1	-
69	-	-	673591.78	2265485.21	Геодезический метод	0.1	-
70	-	-	673632.47	2265500.88	Геодезический метод	0.1	-
71	-	-	673633.54	2265498.11	Геодезический метод	0.1	-
72	-	-	673634.52	2265498.49	Геодезический метод	0.1	-
73	-	-	673640.29	2265483.73	Геодезический метод	0.1	-
74	-	-	673652.16	2265448.53	Геодезический метод	0.1	-
75	-	-	673673.21	2265455.77	Геодезический метод	0.1	-
76	-	-	673671.91	2265459.55	Геодезический метод	0.1	-
77	-	-	673654.66	2265453.63	Геодезический метод	0.1	-
78	-	-	673644.09	2265485.01	Геодезический метод	0.1	-
79	-	-	673637.56	2265501.69	Геодезический метод	0.1	-
80	-	-	673636.26	2265506.41	Геодезический метод	0.1	-
81	-	-	673640.74	2265507.84	Геодезический метод	0.1	-
82	-	-	673639.52	2265511.66	Геодезический метод	0.1	-
83	-	-	673635.16	2265510.28	Геодезический метод	0.1	-
84	-	-	673625.37	2265543.69	Геодезический	0.1	-

План границ объекта
Обзорная схема границ ЗОУИТ



Масштаб 1:4000

Используемые условные знаки и обозначения:

- Характерная точка границы ЗОУИТ
- 1 Надписи номеров характерных точек границы ЗОУИТ
- Граница ЗОУИТ
- ▨ Границы земельных участков по сведениям ЕГРН
- :20 Кадастровый номер земельного участка
- 59:03:0400073 Обозначение кадастрового квартала
- Граница кадастрового квартала



Подпись _____ Киямова Д. Х.

Дата 02 июня 2023 г.

Место для оттиска печати (при наличии) лица, составившего описание местоположения границ объекта

Раздел 4

План границ объекта

Выносной лист № 1



Масштаб 1:600

Используемые условные знаки и обозначения:

Условные обозначения представлены на листе 7



Подпись Дамира Харматулюлова Киямова Д. Х.

Дата 02 июня 2023 г.

Место для отписка печати (при наличии) лица, составившего описание местоположения границ объекта

План границ объекта

Выносной лист № 2



Масштаб 1:600

Используемые условные знаки и обозначения:

Условные обозначения представлены на листе 7

Подпись *Дамира* Киямова Д. Х.

Дата 02 июня 2023 г.



Место для оттиска печати (при наличии) лица, составившего описание местоположения границ объекта

Раздел 4

План границ объекта

Выносной лист № 3



Масштаб 1:600

Используемые условные знаки и обозначения:

Условные обозначения представлены на листе 7



Подпись _____ Киямова Д. Х.

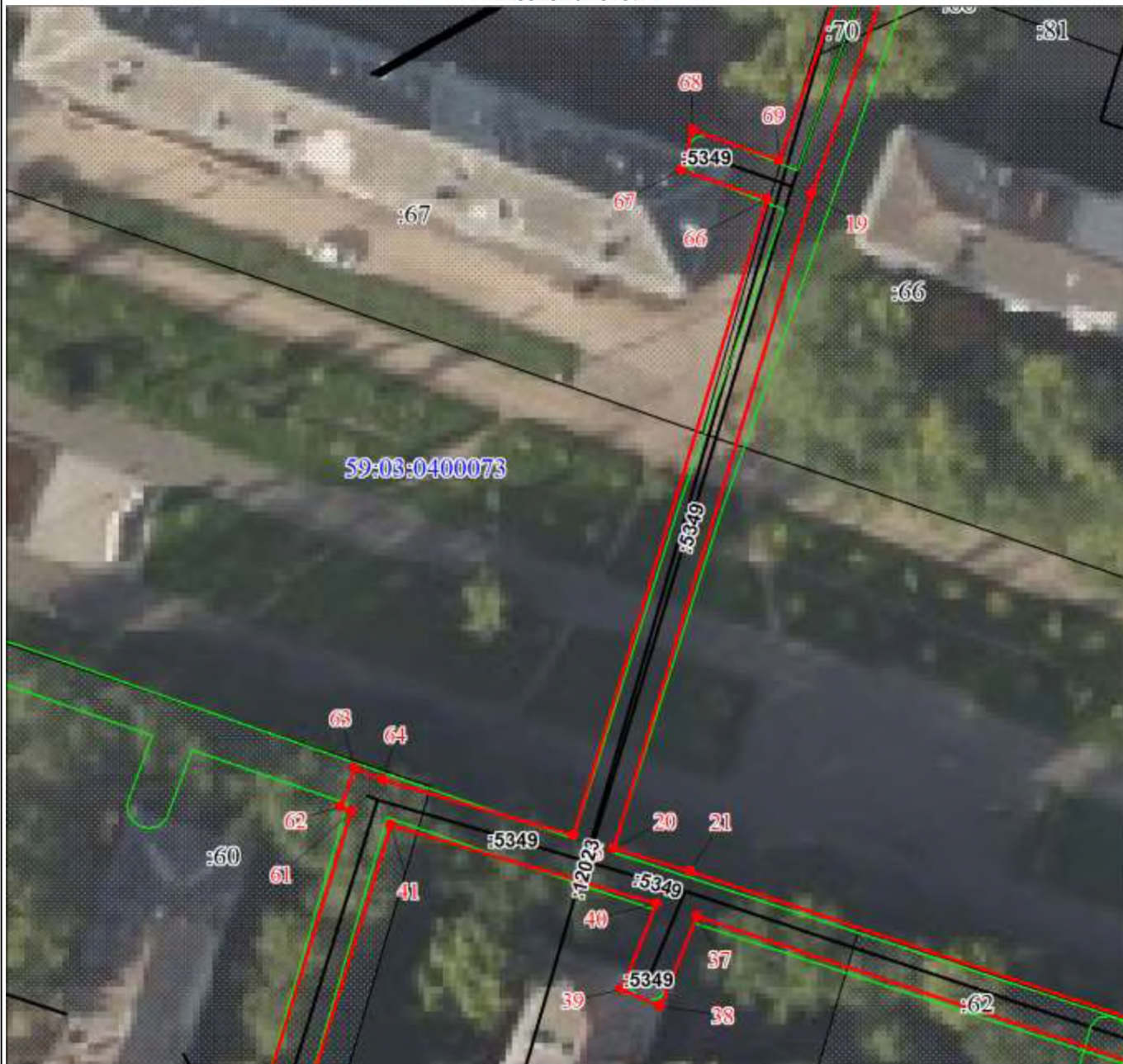
Дата 02 июня 2023 г.

Место для оттиска печати (при наличии) лица, составившего описание местоположения границ объекта

Раздел 4

План границ объекта

Выносной лист № 4



Масштаб 1:600

Используемые условные знаки и обозначения:

Условные обозначения представлены на листе 7

Подпись *Диялова* Киямова Д. Х.

Дата 02 июня 2023 г.

Место для оттиска печати (при наличии) лица, составившего описание местоположения границ объекта



План границ объекта

Выносной лист № 5



Масштаб 1:600

Используемые условные знаки и обозначения:

Условные обозначения представлены на листе 7

Подпись *Дамира Кармигуловича* Киямова Д. Х.

Дата 02 июня 2023 г.



Место для оттиска печати (при наличии) лица, составившего описание местоположения границ объекта

Раздел 4

План границ объекта

Выносной лист № 6



Масштаб 1:600

Используемые условные знаки и обозначения:

Условные обозначения представлены на листе 7



Подпись _____ Киямова Д. Х.

Дата 02 июня 2023 г.

Место для оттиска печати (при наличии) лица, составившего описание местоположения границ объекта

Раздел 4

План границ объекта

Выносной лист № 7



Масштаб 1:600

Используемые условные знаки и обозначения:

Условные обозначения представлены на листе 7

Подпись  Киямова Д. Х.

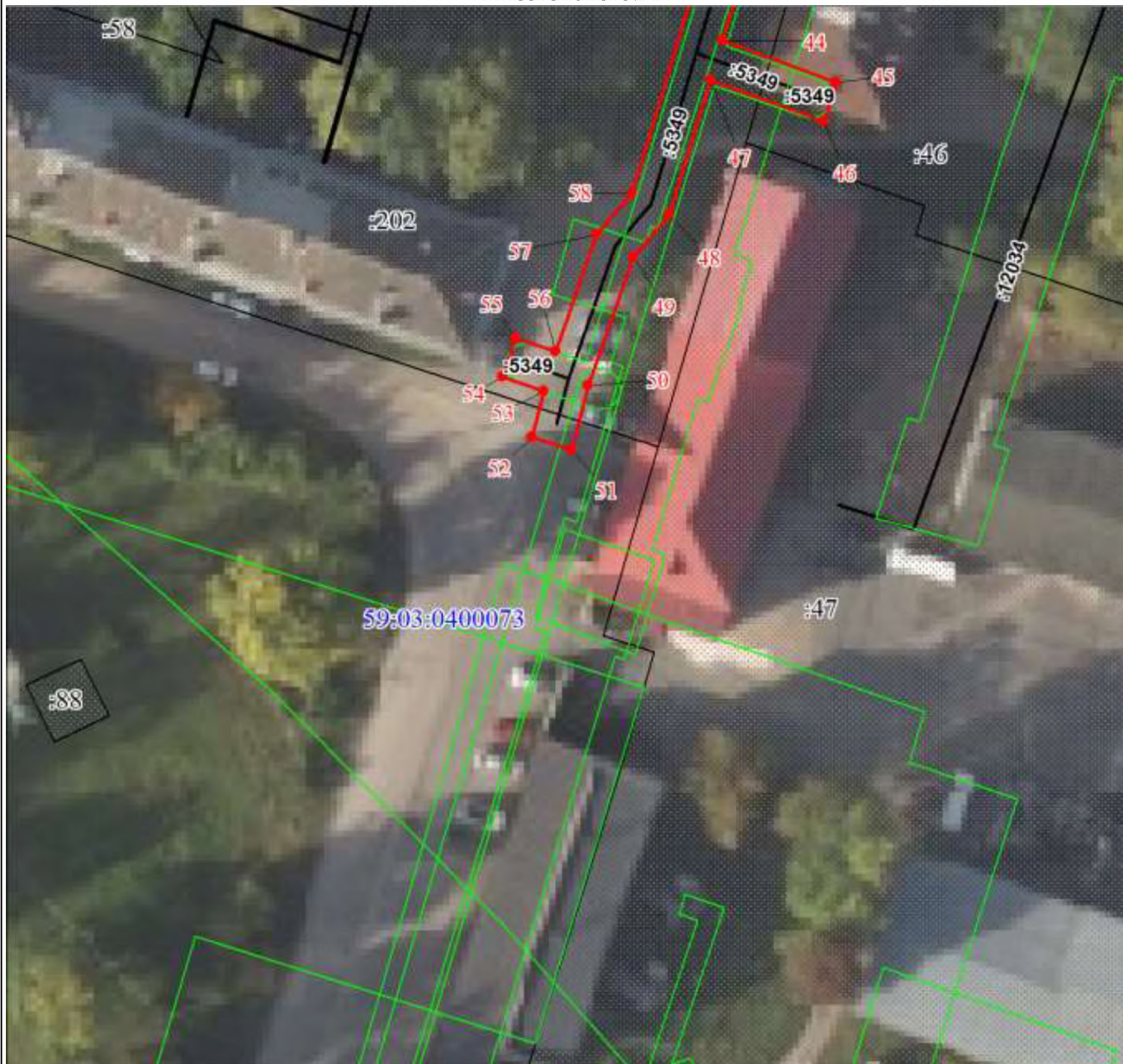
Дата 02 июня 2023 г.

Место для оттиска печати (при наличии) лица, составившего описание местоположения границ объекта



План границ объекта

Выносной лист № 8



Масштаб 1:600

Используемые условные знаки и обозначения:

Условные обозначения представлены на листе 7



Подпись Дамира Харматуллин Киямова Д. Х.

Дата 02 июня 2023 г.

Место для оттиска печати (при наличии) лица, составившего описание местоположения границ объекта

Текстовое описание местоположения границ объекта		
Прохождение границы		Описание прохождения границы
от точки	до точки	
1	2	3
1	1	-

Филиал публично-правовой компании «Роскадастр» по Пермскому краю

полное наименование органа регистрации прав

Выписка из Единого государственного реестра недвижимости об объекте недвижимости

Сведения о характеристиках объекта недвижимости

На основании запроса от 02.06.2023, поступившего на рассмотрение 02.06.2023, сообщаем, что согласно записям Единого государственного реестра недвижимости:

Раздел 1 Лист 1

Сооружение			
вид объекта недвижимости			
Лист № 1 раздела 1	Всего листов раздела 1: 2	Всего разделов: 4	Всего листов выписки: 11
02.06.2023г. № КУВИ-001/2023-127672988			
Кадастровый номер:	59:03:0000000:5349		
Номер кадастрового квартала:	59:03:0400073		
Дата присвоения кадастрового номера:	02.09.2013		
Ранее присвоенный государственный учетный номер:	Инвентарный номер 37321; Условный номер 59-59-02/023/2012-556		
Местоположение:	Российская Федерация, Пермский край, г.о. город Березники, г. Березники, от ул. Ломоносова, 73 до ул. Ломоносова, 91, с вводами к жилым домам по ул. Ломоносова, 73, 75, 77, 85, 89, 91, 93, 97, 99, 101, 103, 105		
Площадь:	данные отсутствуют		
Основная характеристика (для сооружения):	тип	значение	единица измерения
	протяженность	873	в метрах
Назначение:	Иное сооружение (Газопровод низкого давления)		
Наименование:	Газопровод низкого давления		
Количество этажей, в том числе подземных этажей:	данные отсутствуют		
Год ввода в эксплуатацию по завершении строительства:	данные отсутствуют		
Год завершения строительства:	1986		
Кадастровая стоимость, руб.:	260217.34		
Кадастровые номера иных объектов недвижимости, в пределах которых расположен объект недвижимости:	59:03:0400073:72, 59:03:0400073:69, 59:03:0400073:70, 59:03:0400073:71, 59:03:0400073:68, 59:03:0400073:66, 59:03:0400073:65, 59:03:0400073:60, 59:03:0400073:62, 59:03:0400073:63, 59:03:0400073:45, 59:03:0400073:46, 59:03:0400073:58, 59:03:0400073:202, 59:03:0400073:67		
Кадастровые номера помещений, машино-мест, расположенных в здании или сооружении:	данные отсутствуют		
Кадастровые номера объектов недвижимости, из которых образован объект недвижимости:	данные отсутствуют		
Кадастровые номера образованных объектов недвижимости:	данные отсутствуют		



ДОКУМЕНТ ПОДПИСАН
ЭЛЕКТРОННОЙ ПОДПИСЬЮ

Сертификат: 3094В7974ВЗСА8Е1F07А347СFAD6FA78

Владелец: ФЕДЕРАЛЬНАЯ СЛУЖБА ГОСУДАРСТВЕННОЙ


РЕГИСТРАЦИИ, КАДАСТРА И КАРТОГРАФИИ

Действителен: с 17.05.2022 по 10.08.2023

ПОЛНОЕ НАИМЕНОВАНИЕ ДОЛЖНОСТИ

инициалы, фамилия

Сооружение			
вид объекта недвижимости			
Лист № 2 раздела 1	Всего листов раздела 1: 2	Всего разделов: 4	Всего листов выписки: 11
02.06.2023г. № КУВИ-001/2023-127672988			
Кадастровый номер:		59:03:0000000:5349	
Сведения о включении объекта недвижимости в состав предприятия как имущественного комплекса:	данные отсутствуют		
Сведения о включении объекта недвижимости в состав единого недвижимого комплекса:	данные отсутствуют		
Виды разрешенного использования:	данные отсутствуют		
Сведения о включении объекта недвижимости в реестр объектов культурного наследия:	данные отсутствуют		
Сведения о кадастровом инженере:	72, изменением в результате реконструкции сведений о сооружении, расположенном по адресу: Российская Федерация, Пермский край, городской округ город Березники, город Березники, от ул. Ломоносова, 73 до ул. Ломоносова, 91, с вводами к жилым домам по ул. Ломоносова, 73, 75, 77, 85, 89, 91, 93, 97, 99, 101, 103, 105., Договор №11-5902-Д/268, 2011-12-26		
Статус записи об объекте недвижимости:	Сведения об объекте недвижимости имеют статус "актуальные, ранее учтенные"		
Особые отметки:	Сведения, необходимые для заполнения разделов: 6 - Сведения о частях объекта недвижимости; 7 - Перечень помещений, машино-мест, расположенных в здании, сооружении; 8 - План расположения помещения, машино-места на этаже (плане этажа), отсутствуют.		
Получатель выписки:	Осипова Анастасия Дмитриевна		

ПОЛНОЕ НАИМЕНОВАНИЕ ДОЛЖНОСТИ	 ДОКУМЕНТ ПОДПИСАН ЭЛЕКТРОННОЙ ПОДПИСЬЮ Сертификат: 3094B7974B3CA8E1F07A347CFAD6FA78 Владелец: ФЕДЕРАЛЬНАЯ СЛУЖБА ГОСУДАРСТВЕННОЙ РЕГИСТРАЦИИ, КАДАСТРА И КАРТОГРАФИИ Действителен: с 17.05.2022 по 10.08.2023	инициалы, фамилия
-------------------------------	---	-------------------

Выписка из Единого государственного реестра недвижимости об объекте недвижимости
Сведения о зарегистрированных правах

Сооружение			
вид объекта недвижимости			
Лист № 1 раздела 2	Всего листов раздела 2: 1	Всего разделов: 4	Всего листов выписки: 11
02.06.2023г. № КУВИ-001/2023-127672988			
Кадастровый номер:		59:03:0000000:5349	
1	Правообладатель (правообладатели):	1.1	Акционерное общество "Газпром газораспределение Пермь", ИНН: 5902183841
	Сведения о возможности предоставления третьим лицам персональных данных физического лица:	1.1.1	данные отсутствуют
2	Вид, номер, дата и время государственной регистрации права:	2.1	Собственность 59-59-02/023/2012-556 27.08.2012 00:00:00
3	Сведения об осуществлении государственной регистрации сделки, права без необходимого в силу закона согласия третьего лица, органа:	3.1	данные отсутствуют
4	Ограничение прав и обременение объекта недвижимости:	не зарегистрировано	
5	Договоры участия в долевом строительстве:	не зарегистрировано	
6	Заявленные в судебном порядке права требования:	данные отсутствуют	
7	Сведения о возможности предоставления третьим лицам персональных данных физического лица	данные отсутствуют	
8	Сведения о возражении в отношении зарегистрированного права:	данные отсутствуют	
9	Сведения о наличии решения об изъятии объекта недвижимости для государственных и муниципальных нужд:	данные отсутствуют	
10	Сведения о невозможности государственной регистрации без личного участия правообладателя или его законного представителя:	данные отсутствуют	
11	Правопритязания и сведения о наличии поступивших, но не рассмотренных заявлений о проведении государственной регистрации права (перехода, прекращения права), ограничения права или обременения объекта недвижимости, сделки в отношении объекта недвижимости:	отсутствуют	



ДОКУМЕНТ ПОДПИСАН
ЭЛЕКТРОННОЙ ПОДПИСЬЮ

Сертификат: 3094В7974ВЗСА8Е1F07А347СFAD6FA78

Владелец: ФЕДЕРАЛЬНАЯ СЛУЖБА ГОСУДАРСТВЕННОЙ

РЕГИСТРАЦИИ, КАДАСТРА И КАРТОГРАФИИ

Действителен: с 17.05.2022 по 10.08.2023

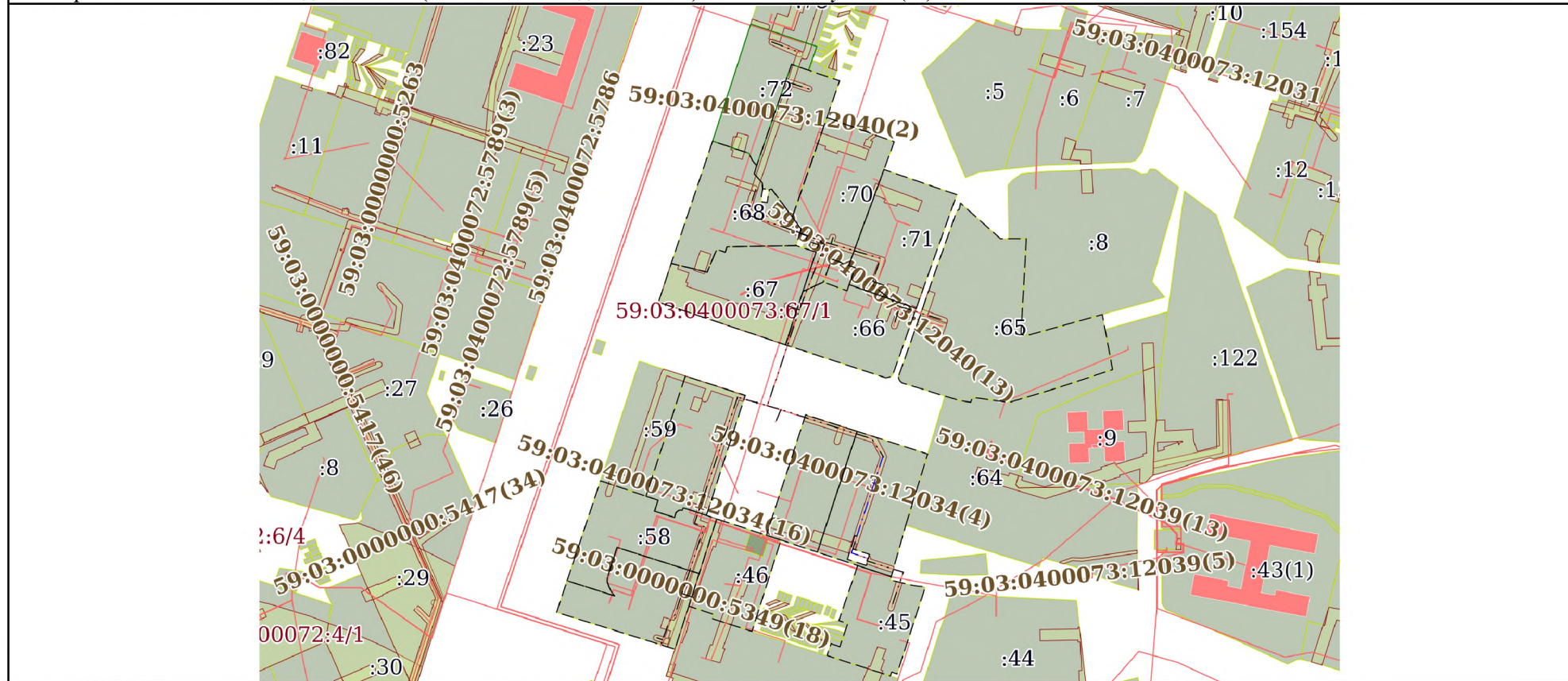
ПОЛНОЕ НАИМЕНОВАНИЕ ДОЛЖНОСТИ

инициалы, фамилия


Выписка из Единого государственного реестра недвижимости об объекте недвижимости
 Описание местоположения объекта недвижимости

Сооружение			
вид объекта недвижимости			
Лист № 1 раздела 5	Всего листов раздела 5: 1	Всего разделов: 4	Всего листов выписки: 11
02.06.2023г. № КУВИ-001/2023-127672988			
Кадастровый номер:		59:03:0000000:5349	

Схема расположения объекта недвижимости (части объекта недвижимости) на земельном участке(ах)



Масштаб 1:4000 Условные обозначения:



ДОКУМЕНТ ПОДПИСАН
 ЭЛЕКТРОННОЙ ПОДПИСЬЮ

Сертификат: 3094B7974B3CA8E1F07A347CFAD6FA78
 Владелец: ФЕДЕРАЛЬНАЯ СЛУЖБА ГОСУДАРСТВЕННОЙ
 РЕГИСТРАЦИИ, КАДАСТРА И КАРТОГРАФИИ
 Действителен: с 17.05.2022 по 10.08.2023

ПОЛНОЕ НАИМЕНОВАНИЕ ДОЛЖНОСТИ		инициалы, фамилия
-------------------------------	--	-------------------

Выписка из Единого государственного реестра недвижимости об объекте недвижимости
Описание местоположения объекта недвижимости

Сооружение			
вид объекта недвижимости			
Лист № 1 раздела 5.1	Всего листов раздела 5.1: 7	Всего разделов: 4	Всего листов выписки: 11
02.06.2023г. № КУВИ-001/2023-127672988			
Кадастровый номер:		59:03:0000000:5349	

1. Сведения о координатах характерных точек контура объекта недвижимости						
Система координат МСК-59 зона 2						
Номер точки	Координаты, м		Радиус, м	Средняя квадратическая погрешность определения координат характерных точек контура, м	Глубина, высота, м	
	X	Y			H1	H2
1	2	3	4	5	6	7
1	673770.22	2265467.61	-	0.1	данные отсутствуют	данные отсутствуют
2	673762.71	2265487.33	-	0.1	данные отсутствуют	данные отсутствуют
1	673742.3	2265480.67	-	0.1	данные отсутствуют	данные отсутствуют
2	673738.32	2265493.08	-	0.1	данные отсутствуют	данные отсутствуют
1	673670.67	2265457.01	-	0.1	данные отсутствуют	данные отсутствуют
2	673653.41	2265451.08	-	0.1	данные отсутствуют	данные отсутствуют
3	673642.19	2265484.37	-	0.1	данные отсутствуют	данные отсутствуют
1	673642.19	2265484.37	-	0.1	данные отсутствуют	данные отсутствуют
2	673641.98	2265484.93	-	0.1	данные отсутствуют	данные отсутствуют
1	673641.98	2265484.93	-	0.1	данные отсутствуют	данные отсутствуют
2	673635.66	2265501.06	-	0.1	данные отсутствуют	данные отсутствуют
3	673633.82	2265507.74	-	0.1	данные отсутствуют	данные отсутствуют



ДОКУМЕНТ ПОДПИСАН
ЭЛЕКТРОННОЙ ПОДПИСЬЮ

Сертификат: 3094B7974B3CA8E1F07A347CFAD6FA78

Владелец: ФЕДЕРАЛЬНАЯ СЛУЖБА ГОСУДАРСТВЕННОЙ

РЕГИСТРАЦИИ, КАДАСТРА И КАРТОГРАФИИ

Действителен: с 17.05.2022 по 10.08.2023

ПОЛНОЕ НАИМЕНОВАНИЕ ДОЛЖНОСТИ

инициалы, фамилия

Сооружение

вид объекта недвижимости

Лист № 2 раздела 5.1

Всего листов раздела 5.1: 7

Всего разделов: 4

Всего листов выписки: 11

02.06.2023г. № КУВИ-001/2023-127672988

Кадастровый номер:

59:03:0000000:5349

4	673629.18	2265523.58	-	0.1	данные отсутствуют	данные отсутствуют
1	673629.18	2265523.58	-	0.1	данные отсутствуют	данные отсутствуют
2	673629.01	2265524.15	-	0.1	данные отсутствуют	данные отсутствуют
1	673629.01	2265524.15	-	0.1	данные отсутствуют	данные отсутствуют
2	673624.03	2265541.14	-	0.1	данные отсутствуют	данные отсутствуют
3	673608.45	2265536.01	-	0.1	данные отсутствуют	данные отсутствуют
4	673606.38	2265535.26	-	0.1	данные отсутствуют	данные отсутствуют
5	673591.32	2265553.94	-	0.1	данные отсутствуют	данные отсутствуют
6	673591.19	2265554.09	-	0.1	данные отсутствуют	данные отсутствуют
7	673578.21	2265550.03	-	0.1	данные отсутствуют	данные отсутствуют
1	673635.66	2265501.06	-	0.1	данные отсутствуют	данные отсутствуют
2	673634.69	2265500.69	-	0.1	данные отсутствуют	данные отсутствуют
3	673633.62	2265503.47	-	0.1	данные отсутствуют	данные отсутствуют
4	673589.29	2265486.39	-	0.1	данные отсутствуют	данные отсутствуют
5	673524.56	2265464.7	-	0.1	данные отсутствуют	данные отсутствуют
6	673526.59	2265457.62	-	0.1	данные отсутствуют	данные отсутствуют
7	673530.21	2265444.63	-	0.1	данные отсутствуют	данные отсутствуют



ДОКУМЕНТ ПОДПИСАН
ЭЛЕКТРОННОЙ ПОДПИСЬЮ

Сертификат: 3094B7974B3CA8E1F07A347CFAD6FA78

Владелец: ФЕДЕРАЛЬНАЯ СЛУЖБА ГОСУДАРСТВЕННОЙ

РЕГИСТРАЦИИ, КАДАСТРА И КАРТОГРАФИИ

Действителен: с 17.05.2022 по 10.08.2023

ПОЛНОЕ НАИМЕНОВАНИЕ ДОЛЖНОСТИ

инициалы, фамилия

Сооружение

вид объекта недвижимости

Лист № 3 раздела 5.1

Всего листов раздела 5.1: 7

Всего разделов: 4

Всего листов выписки: 11

02.06.2023г. № КУВИ-001/2023-127672988

Кадастровый номер:

59:03:0000000:5349

8	673530.57	2265443.7	-	0.1	данные отсутствуют	данные отсутствуют
1	673633.82	2265507.74	-	0.1	данные отсутствуют	данные отсутствуют
2	673638.22	2265509.14	-	0.1	данные отсутствуют	данные отсутствуют
1	673608.45	2265536.01	-	0.1	данные отсутствуют	данные отсутствуют
2	673604.87	2265546.2	-	0.1	данные отсутствуют	данные отсутствуют
1	673591.32	2265553.94	-	0.1	данные отсутствуют	данные отсутствуют
2	673591.49	2265554.21	-	0.1	данные отсутствуют	данные отсутствуют
3	673582.51	2265582.95	-	0.1	данные отсутствуют	данные отсутствуют
1	673589.29	2265486.39	-	0.1	данные отсутствуют	данные отсутствуют
2	673592.02	2265478.23	-	0.1	данные отсутствуют	данные отсутствуют
1	673524.56	2265464.7	-	0.1	данные отсутствуют	данные отсутствуют
2	673523.39	2265468.78	-	0.1	данные отсутствуют	данные отсутствуют
3	673521.9	2265473.97	-	0.1	данные отсутствуют	данные отсутствуют
4	673502.24	2265535.19	-	0.1	данные отсутствуют	данные отсутствуют
5	673490.04	2265543.2	-	0.1	данные отсутствуют	данные отсутствуют
1	673490.04	2265543.2	-	0.1	данные отсутствуют	данные отсутствуют
2	673490.17	2265542.74	-	0.1	данные отсутствуют	данные отсутствуют



ДОКУМЕНТ ПОДПИСАН
ЭЛЕКТРОННОЙ ПОДПИСЬЮ

Сертификат: 3094B7974B3CA8E1F07A347CFAD6FA78

Владелец: ФЕДЕРАЛЬНАЯ СЛУЖБА ГОСУДАРСТВЕННОЙ

РЕГИСТРАЦИИ, КАДАСТРА И КАРТОГРАФИИ

Действителен: с 17.05.2022 по 10.08.2023

ПОЛНОЕ НАИМЕНОВАНИЕ ДОЛЖНОСТИ

инициалы, фамилия

Сооружение

вид объекта недвижимости

Лист № 4 раздела 5.1

Всего листов раздела 5.1: 7

Всего разделов: 4

Всего листов выписки: 11

02.06.2023г. № КУВИ-001/2023-127672988

Кадастровый номер:

59:03:0000000:5349

3	673425.17	2265521.46	-	0.1	данные отсутствуют	данные отсутствуют
4	673421.53	2265532.57	-	0.1	данные отсутствуют	данные отсутствуют
1	673421.53	2265532.57	-	0.1	данные отсутствуют	данные отсутствуют
2	673419.73	2265531.97	-	0.1	данные отсутствуют	данные отсутствуют
3	673412.16	2265556.56	-	0.1	данные отсутствуют	данные отсутствуют
4	673387.64	2265548.36	-	0.1	данные отсутствуют	данные отсутствуют
1	673530.21	2265444.63	-	0.1	данные отсутствуют	данные отсутствуют
2	673445.08	2265415.45	-	0.1	данные отсутствуют	данные отсутствуют
3	673442.79	2265422.07	-	0.1	данные отсутствуют	данные отсутствуют
4	673397.75	2265407.09	-	0.1	данные отсутствуют	данные отсутствуют
5	673383.29	2265402.28	-	0.1	данные отсутствуют	данные отсутствуют
6	673379.24	2265398.71	-	0.1	данные отсутствуют	данные отсутствуют
7	673366.56	2265393.86	-	0.1	данные отсутствуют	данные отсутствуют
8	673362.24	2265392.61	-	0.1	данные отсутствуют	данные отсутствуют
1	673521.9	2265473.97	-	0.1	данные отсутствуют	данные отсутствуют
2	673513.48	2265470.27	-	0.1	данные отсутствуют	данные отсутствуют
1	673397.75	2265407.09	-	0.1	данные отсутствуют	данные отсутствуют



ДОКУМЕНТ ПОДПИСАН
ЭЛЕКТРОННОЙ ПОДПИСЬЮ

Сертификат: 3094B7974B3CA8E1F07A347CFAD6FA78

Владелец: ФЕДЕРАЛЬНАЯ СЛУЖБА ГОСУДАРСТВЕННОЙ

РЕГИСТРАЦИИ, КАДАСТРА И КАРТОГРАФИИ

Действителен: с 17.05.2022 по 10.08.2023

ПОЛНОЕ НАИМЕНОВАНИЕ ДОЛЖНОСТИ

инициалы, фамилия

Сооружение

вид объекта недвижимости

Лист № 5 раздела 5.1

Всего листов раздела 5.1: 7

Всего разделов: 4

Всего листов выписки: 11

02.06.2023г. № КУВИ-001/2023-127672988

Кадастровый номер:

59:03:0000000:5349

2	673393.97	2265417.94	-	0.1	данные отсутствуют	данные отсутствуют
1	673366.56	2265393.86	-	0.1	данные отсутствуют	данные отсутствуют
2	673367.84	2265390.07	-	0.1	данные отсутствуют	данные отсутствуют
1	673770.22	2265467.61	0.03	0.1	данные отсутствуют	данные отсутствуют
1	673738.32	2265493.08	0.03	0.1	данные отсутствуют	данные отсутствуют
1	673642.19	2265484.37	0.07	0.1	данные отсутствуют	данные отсутствуют
1	673641.98	2265484.93	0.07	0.1	данные отсутствуют	данные отсутствуют
1	673638.22	2265509.14	0.03	0.1	данные отсутствуют	данные отсутствуют
1	673629.18	2265523.58	0.07	0.1	данные отсутствуют	данные отсутствуют
1	673629.01	2265524.15	0.07	0.1	данные отсутствуют	данные отсутствуют
1	673604.87	2265546.2	0.03	0.1	данные отсутствуют	данные отсутствуют
1	673582.51	2265582.95	0.03	0.1	данные отсутствуют	данные отсутствуют
1	673578.21	2265550.03	0.03	0.1	данные отсутствуют	данные отсутствуют
1	673592.02	2265478.23	0.03	0.1	данные отсутствуют	данные отсутствуют
1	673526.59	2265457.62	0.34	0.1	данные отсутствуют	данные отсутствуют
1	673513.48	2265470.27	0.03	0.1	данные отсутствуют	данные отсутствуют
1	673490.04	2265543.2	0.03	0.1	данные отсутствуют	данные отсутствуют



ДОКУМЕНТ ПОДПИСАН
ЭЛЕКТРОННОЙ ПОДПИСЬЮ

Сертификат: 3094B7974B3A8E1F07A347CFAD6FA78

Владелец: ФЕДЕРАЛЬНАЯ СЛУЖБА ГОСУДАРСТВЕННОЙ

РЕГИСТРАЦИИ, КАДАСТРА И КАРТОГРАФИИ

Действителен: с 17.05.2022 по 10.08.2023

ПОЛНОЕ НАИМЕНОВАНИЕ ДОЛЖНОСТИ

инициалы, фамилия

Сооружение			
вид объекта недвижимости			

Лист № 6 раздела 5.1	Всего листов раздела 5.1: 7	Всего разделов: 4	Всего листов выписки: 11
----------------------	-----------------------------	-------------------	--------------------------

02.06.2023г. № КУВИ-001/2023-127672988

Кадастровый номер: 59:03:0000000:5349

1	673421.53	2265532.57	0.03	0.1	данные отсутствуют	данные отсутствуют
1	673387.64	2265548.36	0.03	0.1	данные отсутствуют	данные отсутствуют
1	673393.97	2265417.94	0.03	0.1	данные отсутствуют	данные отсутствуют
1	673367.84	2265390.07	0.03	0.1	данные отсутствуют	данные отсутствуют

2. Сведения о предельных высоте и глубине конструктивных элементов объекта недвижимости

Предельная глубина конструктивных элементов объекта недвижимости, м	данные отсутствуют
Предельная высота конструктивных элементов объекта недвижимости, м	данные отсутствуют



ДОКУМЕНТ ПОДПИСАН
ЭЛЕКТРОННОЙ ПОДПИСЬЮ

Сертификат: 3094B7974B3CA8E1F07A347CFAD6FA78

Владелец: ФЕДЕРАЛЬНАЯ СЛУЖБА ГОСУДАРСТВЕННОЙ

РЕГИСТРАЦИИ, КАДАСТРА И КАРТОГРАФИИ

Действителен: с 17.05.2022 по 10.08.2023

ПОЛНОЕ НАИМЕНОВАНИЕ ДОЛЖНОСТИ

инициалы, фамилия

Сооружение			
вид объекта недвижимости			
Лист № 7 раздела 5.1	Всего листов раздела 5.1: 7	Всего разделов: 4	Всего листов выписки: 11

02.06.2023г. № КУВИ-001/2023-127672988

Кадастровый номер: 59:03:0000000:5349

3. Сведения о характерных точках пересечения контура объекта недвижимости с контуром (контурами) иных зданий, сооружений, объектов незавершенного строительства

Система координат 59.2

Номера характерных точек контура	Координаты, м		Средняя квадратическая погрешность определения координат характерных точек контура, м	Глубина, высота, м		Кадастровые номера иных объектов недвижимости, с контурами которых пересекается контур данного объекта недвижимости
	X	Y		H1	H2	
1	2	3	4	5	6	7
данные отсутствуют	данные отсутствуют	данные отсутствуют	данные отсутствуют	данные отсутствуют	данные отсутствуют	данные отсутствуют



ДОКУМЕНТ ПОДПИСАН
ЭЛЕКТРОННОЙ ПОДПИСЬЮ

Сертификат: 3094B7974B3CA8E1F07A347CFAD6FA78

Владелец: ФЕДЕРАЛЬНАЯ СЛУЖБА ГОСУДАРСТВЕННОЙ

РЕГИСТРАЦИИ, КАДАСТРА И КАРТОГРАФИИ

Действителен: с 17.05.2022 по 10.08.2023

ПОЛНОЕ НАИМЕНОВАНИЕ ДОЛЖНОСТИ

инициалы, фамилия