



Государственное бюджетное учреждение
Пермского края
«Центр технической инвентаризации и
кадастровой оценки Пермского края»
Березниковский филиал

ПРОЕКТ
МЕЖЕВАНИЯ ТЕРРИТОРИИ

планировочных элементов, входящих в кадастровый квартал
59:37:0090101 (д. Сгорки)

Пояснительная записка
Том 1
Основная часть

14-2023-ПМТ

2023

Государственное бюджетное учреждение Пермского края
«Центр технической инвентаризации и кадастровой оценки Пермского
края»
Березниковский филиал

ПРОЕКТ
МЕЖЕВАНИЯ ТЕРРИТОРИИ

планировочных элементов, входящих в кадастровый квартал
59:37:0090101 (д. Сгорки)

Пояснительная записка
Том 1
Основная часть
14-2023-ПМТ

**Директор Березниковского филиала
ГБУ «ЦТИ ПК»**

Мичева Е.К.
" " _____ 2023 г.

Исполнитель проекта

Баскакова Е.В.
" " _____ 2023 г.

М.П.

2023

Раздел	Наименование	Стр.
	Проект межевания территории. Пояснительная записка. Том 1. Основная часть.	
1	Описание проектных решений	4
2	Экспликация образуемых, уточняемых и изменяемых земельных участков	10
3	Каталог координат красных линий	18
4	Каталог координат границ образуемых, уточняемых и изменяемых земельных участков	20
5	Каталог координат границ проектируемой территории	28
	Чертеж межевания территории. 1:1000	Лист 1
	Чертеж красных линий. 1:1000	Лист 2
	Проект межевания территории. Пояснительная записка. Том 2. Материалы по обоснованию	
1	Общие данные	4
2	Цель выполнения работ	5
3	Анализ современного использования территории	5
4	Ограничения использования территории	5
5	Выводы	8
	Приложение. Экспликация земельных участков фактического землепользования	9
	Схема использования территории в период подготовки проекта межевания. 1:1000	Лист 1

1. ОПИСАНИЕ ПРОЕКТНЫХ РЕШЕНИЙ

Проект межевания территории кадастрового квартала 59:37:0090101, расположенного на территории: Пермский край, муниципальное образование «Город Березники», д. Сторки, разработан на основании следующих документов:

1. Постановление администрации г. Березники №01-02-2195 от 21.12.2022;

2. Муниципальный контракт №0356500001423000153 от 13.03.2023 на выполнение работ по разработке проектов межевания территории и проведению комплексных кадастровых работ;

3. Техническое задание к муниципальному контракту №0356500001423000153 от 13.03.2023 на выполнение работ по разработке проектов межевания территории и проведению комплексных кадастровых работ.

Для разработки документации были использованы следующие исходные данные:

- Правила землепользования и застройки муниципального образования «Город Березники» Пермского края, утвержденные решением администрации города Березники от 13.08.2021 №01-02-1044;

- Материалы Генерального плана муниципального образования «Город Березники» Пермского края, утвержденный решением Березниковской городской Думы от 28.07.2021 №123;

- Топографическая съемка территории, масштаб 1:1000;

- Кадастровые планы территории на кадастровые кварталы 59:37:0090101, 59:37:0000000.

Проект межевания разрабатывается с целью установления границ земельных участков, на которых расположены объекты капитального строительства, определения местоположения границ образуемых и изменяемых земельных участков, установления красных линий для застроенных территорий.

Основой для архитектурно-планировочного решения настоящего проекта межевания является Генеральный план и Правила землепользования и застройки муниципального образования «Город Березники» Пермского края.

В соответствии с утвержденным Генеральным планом муниципального образования «Город Березники» Пермского края проектируемая территория расположена в зоне застройки индивидуальными жилыми.

К территориям общего пользования относятся земли, занятые дорогами, улицами, проездами (в пределах красных линий), а также площадками и участками объектов общего пользования.

Территория общего пользования отделяется от кварталов, подлежащих застройке, красными линиями.

Красные линии установлены с учетом существующей застройки, сформированных земельных участков, СП 42.13330.2011 (2016)

«Градостроительство. Планировка и застройка городских и сельских поселений» и «Рекомендаций по проектированию улиц и дорог городов и сельских поселений».

Проект межевания территории разработан на основании топографической съемки М 1:1000, инженерные изыскания в границах проектирования не производились, так как в техническом задании на выполнение работ по разработке проектов межевания территории и проведение комплексных кадастровых работ, такие требования отсутствуют.

В границах территории межевания находятся 42 ранее сформированных земельных участков, в отношении которого имеются сведения в Едином государственном реестре недвижимости. В соответствии с требованиями земельного законодательства границы не установлены у 26 земельных участков.

Данные по фактическому использованию территории кадастровых кварталов приведены в таблице – Экспликация земельных участков фактического землепользования, графическая часть отображена на схеме использования территории в период подготовки проекта межевания.

Проектом межевания предлагается:

- Участок с кадастровым номером 59:37:0090101:2 – уточнить местоположение границ земельного участка.
- Участок с кадастровым номером 59:37:0090101:3 – уточнить местоположение границ земельного участка.
- Участок 59:37:0090101:ЗУ3/1 предлагается образовать путем перераспределения земельного участка с кадастровым номером 59:37:0090101:3 и земель, находящихся в государственной или муниципальной собственности.
- Участок с кадастровым номером 59:37:0090101:5 – уточнить местоположение границ земельного участка.
- Участок с кадастровым номером 59:37:0090101:6 – уточнить местоположение границ земельного участка.
- Участок 59:37:0090101:ЗУ6/1 предлагается образовать путем перераспределения земельного участка с кадастровым номером 59:37:0090101:6 и земель, находящихся в государственной или муниципальной собственности.
- Участок с кадастровым номером 59:37:0090101:7 – уточнить местоположение границ земельного участка.
- Участок 59:37:0090101:ЗУ8/1 предлагается образовать путем перераспределения земельного участка с кадастровым номером 59:37:0090101:8 и земель, находящихся в государственной или муниципальной собственности.
- Участок с кадастровым номером 59:37:0090101:9 – уточнить местоположение границ земельного участка.
- Участок с кадастровым номером 59:37:0090101:10 – уточнить местоположение границ земельного участка.

- Участок 59:37:0090101:ЗУ10/1 предлагается образовать путем перераспределения земельного участка с кадастровым номером 59:37:0090101:10 и земель, находящихся в государственной или муниципальной собственности.
- Участок с кадастровым номером 59:37:0090101:11 – уточнить местоположение границ земельного участка.
- Участок с кадастровым номером 59:37:0090101:12 – уточнить местоположение границ земельного участка.
- Участок с кадастровым номером 59:37:0090101:13 – уточнить местоположение границ земельного участка.
- Участок с кадастровым номером 59:37:0090101:14 – уточнить местоположение границ земельного участка.
- Участок с кадастровым номером 59:37:0090101:15 – уточнить местоположение границ земельного участка.
- Участок 59:37:0090101:ЗУ15/1 предлагается образовать путем перераспределения земельного участка с кадастровым номером 59:37:0090101:15 и земель, находящихся в государственной или муниципальной собственности.
- Участок с кадастровым номером 59:37:0090101:17 – уточнить местоположение границ земельного участка.
- Участок с кадастровым номером 59:37:0090101:18 – уточнить местоположение границ земельного участка.
- Участок с кадастровым номером 59:37:0090101:19 – уточнить местоположение границ земельного участка.
- Участок с кадастровым номером 59:37:0090101:20 – уточнить местоположение границ земельного участка.
- Участок 59:37:0090101:ЗУ20/1 предлагается образовать путем перераспределения земельного участка с кадастровым номером 59:37:0090101:20 и земель, находящихся в государственной или муниципальной собственности.
- Участок 59:37:0090101:ЗУ20/2 предлагается образовать путем перераспределения земельного участка с кадастровым номером 59:37:0090101:ЗУ20/1 и земель, находящихся в государственной или муниципальной собственности.
- Участок с кадастровым номером 59:37:0090101:21 – уточнить местоположение границ земельного участка.
- Участок с кадастровым номером 59:37:0090101:22 – уточнить местоположение границ земельного участка.
- Участок с кадастровым номером 59:37:0090101:23 – уточнить местоположение границ земельного участка.
- Участок 59:37:0090101:ЗУ23/1 предлагается образовать путем перераспределения земельного участка с кадастровым номером 59:37:0090101:23 и земель, находящихся в государственной или муниципальной собственности.

- Участок с кадастровым номером 59:37:0090101:26 – исправить реестровую ошибку в местоположении границ земельного участка.
- Участок 59:37:0090101:ЗУ26/1 предлагается образовать путем перераспределения земельного участка с кадастровым номером 59:37:0090101:26 и земель, находящихся в государственной или муниципальной собственности.
- Участок 59:37:0090101:ЗУ27/1 предлагается образовать путем перераспределения земельного участка с кадастровым номером 59:37:0090101:27 и земель, находящихся в государственной или муниципальной собственности.
- Участок 59:37:0090101:ЗУ27/2 предлагается образовать путем перераспределения земельного участка с кадастровым номером 59:37:0090101:ЗУ27/1 и земель, находящихся в государственной или муниципальной собственности.
- Участок 59:37:0090101:ЗУ28/1 предлагается образовать путем перераспределения земельного участка с кадастровым номером 59:37:0090101:28 и земель, находящихся в государственной или муниципальной собственности.
- Участок с кадастровым номером 59:37:0090101:30 – уточнить местоположение границ земельного участка.
- Участок 59:37:0090101:ЗУ31/1 предлагается образовать путем перераспределения земельного участка с кадастровым номером 59:37:0090101:31 и земель, находящихся в государственной или муниципальной собственности.
- Участок 59:37:0090101:ЗУ31/2 предлагается образовать путем перераспределения земельного участка с кадастровым номером 59:37:0090101:ЗУ31/1 и земель, находящихся в государственной или муниципальной собственности.
- Участок с кадастровым номером 59:37:0090101:37 – уточнить местоположение границ земельного участка.
- Участок с кадастровым номером 59:37:0090101:38 – уточнить местоположение границ земельного участка.
- Участок 59:37:0090101:ЗУ38/1 предлагается образовать путем перераспределения земельного участка с кадастровым номером 59:37:0090101:38 и земель, находящихся в государственной или муниципальной собственности.
- Участок с кадастровым номером 59:37:0090101:39 – уточнить местоположение границ земельного участка.
- Участок 59:37:0090101:ЗУ39/1 предлагается образовать путем перераспределения земельного участка с кадастровым номером 59:37:0090101:39 и земель, находящихся в государственной или муниципальной собственности.
- Участок с кадастровым номером 59:37:0090101:41 – уточнить местоположение границ земельного участка.

- Участок 59:37:0090101:ЗУ41/1 предлагается образовать путем перераспределения земельного участка с кадастровым номером 59:37:0090101:41 и земель, находящихся в государственной или муниципальной собственности.
- Участок 59:37:0090101:ЗУ41/2 предлагается образовать путем перераспределения земельного участка с кадастровым номером 59:37:0090101:ЗУ41/1 и земель, находящихся в государственной или муниципальной собственности.
- Участок с кадастровым номером 59:37:0090101:46 – уточнить местоположение границ земельного участка.
- Участок 59:37:0090101:ЗУ46/1 предлагается образовать путем перераспределения земельного участка с кадастровым номером 59:37:0090101:46 и земель, находящихся в государственной или муниципальной собственности.
- Участок 59:37:0090101:ЗУ69/1 предлагается образовать путем перераспределения земельного участка с кадастровым номером 59:37:0090101:69 и земель, находящихся в государственной или муниципальной собственности.
- Участок 59:37:0090101:ЗУ75/1 предлагается образовать путем перераспределения земельного участка с кадастровым номером 59:37:0090101:75 и земель, находящихся в государственной или муниципальной собственности.
- Участок 59:37:0090101:ЗУ80/1 предлагается образовать путем перераспределения земельного участка с кадастровым номером 59:37:0090101:80 и земель, находящихся в государственной или муниципальной собственности.
- Участок 59:37:0090101:ЗУ81/1 предлагается образовать путем перераспределения земельного участка с кадастровым номером 59:37:0090101:81 и земель, находящихся в государственной или муниципальной собственности.
- Участок 59:37:0090101:ЗУ86/1 предлагается образовать путем перераспределения земельного участка с кадастровым номером 59:37:0090101:86 и земель, находящихся в государственной или муниципальной собственности.
- Участок 59:37:0090101:ЗУ88/1 предлагается образовать путем перераспределения земельного участка с кадастровым номером 59:37:0090101:88 и земель, находящихся в государственной или муниципальной собственности.
- Участок 59:37:0090101:ЗУ92/1 предлагается образовать путем перераспределения земельного участка с кадастровым номером 59:37:0090101:92 и земель, находящихся в государственной или муниципальной собственности.
- Участок 59:37:0090101:ЗУ1 сформировать из земель, находящихся в государственной или муниципальной собственности для ведения

огородничества. Поставить на государственный кадастровый учет по результатам межевания.

- Участок 59:37:0090101:ЗУ2 сформировать из земель, находящихся в государственной или муниципальной собственности для ведения личного подсобного хозяйства (приусадебный земельный участок). Поставить на государственный кадастровый учет по результатам межевания.
- Участок 59:37:0090101:ЗУ3 сформировать из земель, находящихся в государственной или муниципальной собственности для ведения личного подсобного хозяйства (приусадебный земельный участок). Поставить на государственный кадастровый учет по результатам межевания.
- Участок 59:37:0090101:ЗУ4 сформировать из земель, находящихся в государственной или муниципальной собственности для ведения личного подсобного хозяйства (приусадебный земельный участок). Поставить на государственный кадастровый учет по результатам межевания.
- Участок 59:37:000000:ЗУ5 сформировать из земель, находящихся в государственной или муниципальной собственности для ведения личного подсобного хозяйства (приусадебный земельный участок). Поставить на государственный кадастровый учет по результатам межевания.
- Участок 59:37:000000:ЗУ6 сформировать из земель, находящихся в государственной или муниципальной собственности под земельные участки (территории) общего пользования. Поставить на государственный кадастровый учет по результатам межевания.

Границы земельных участков с кадастровыми номерами: 59:37:0090101:4, 59:37:0090101:8, 59:37:0090101:16, 59:37:0090101:27, 59:37:0090101:28, 59:37:0090101:31, 59:37:0090101:69, 59:37:0090101:75, 59:37:0090101:80, 59:37:0090101:81, 59:37:0090101:86, 59:37:0090101:88, 59:37:0090101:89, 59:37:0090101:92, 59:37:0090101:215 в проекте межевания оставлены без изменения.

Земельный участок с кадастровым номером 59:37:0090101:42 не идентифицирован.

2. ЭКСПЛИКАЦИЯ ОБРАЗУЕМЫХ И ИЗМЕНЯЕМЫХ ЗЕМЕЛЬНЫХ УЧАСТКОВ

№ п/п	Кадастровый (условный) номер земельного участка	Адрес (местоположение) земельного участка	Вид права	Вид разрешенного использования	Площадь по документам, м ²	Площадь по проекту, м ²	Примечание
1	2	3	4	5	6	7	8
1	59:37:0090101:2	Пермский край, р-н Усольский, д. Сгорки, ул. Луговая, дом 6	Собственность	Личное подсобное хозяйство	2500	2398	Уточнение местоположения границ земельного участка
2	59:37:0090101:3	Пермский край, р-н Усольский, д. Сгорки, ул. Цветочная, дом 13	Собственность	Индивидуальное дачное строительство	1500	1650	Уточнение местоположения границ земельного участка
3	59:37:0090101:3У3/1	Российская Федерация, Пермский край, г.о. город Березники, д. Сгорки, ул. Цветочная, з/у 13	-	Для ведения личного подсобного хозяйства (приусадебный земельный участок)	-	1795	Образован путем перераспределения земельного участка 59:37:0090101:3 и земель, находящихся в государственной или муниципальной собственности
4	59:37:0090101:4	Пермский край, Усольский район, д. Сгорки, ул. Цветочная, дом 20	Собственность	Личное подсобное хозяйство	2031	2031	Границы земельного участка не изменяются
5	59:37:0090101:5	Пермский край, р-н Усольский, д. Сгорки, ул. Цветочная, дом 18	Собственность	Приусадебный участок	1300	1290	Уточнение местоположения границ земельного участка
6	59:37:0090101:6	Пермский край, р-н Усольский, д. Сгорки, ул. Цветочная, дом 16а	Собственность	Личное подсобное хозяйство	2600	2641	Уточнение местоположения границ земельного участка
7	59:37:0090101:3У6/1	Российская Федерация, Пермский край, г.о. город Березники, д. Сгорки, ул. Цветочная, з/у 16а	-	Для ведения личного подсобного хозяйства (приусадебный земельный участок)	-	2878	Образован путем перераспределения земельного участка 59:37:0090101:6 и земель, находящихся в государственной или муниципальной собственности
8	59:37:0090101:7	Пермский край, р-н Усольский, д. Сгорки, ул. Цветочная, дом 16	-	Личное подсобное хозяйство	900	1293	Уточнение местоположения границ земельного участка
9	59:37:0090101:8	Пермский край, Усольский р-он, д. Сгорки, ул. Родниковая	Собственность	Личное подсобное хозяйство	1646	1646	Границы земельного участка не изменяются

№ п/п	Кадастровый (условный) номер земельного участка	Адрес (местоположение) земельного участка	Вид права	Вид разрешенного использования	Площадь по документам, м ²	Площадь по проекту, м ²	Примечание
1	2	3	4	5	6	7	8
10	59:37:0090101:3У8/1	Российская Федерация, Пермский край, г.о. город Березники, д. Сгорки, ул. Родниковая	-	Для ведения личного подсобного хозяйства (приусадебный земельный участок)	-	1726	Образован путем перераспределения земельного участка 59:37:0090101:8 и земель, находящихся в государственной или муниципальной собственности
11	59:37:0090101:9	Пермский край, район Усольский, д. Сгорки, ул. Родниковая, 14	Собственность	Личное подсобное хозяйство	900	1099	Уточнение местоположения границ земельного участка
12	59:37:0090101:10	Пермский край, р-н Усольский, д. Сгорки, ул. Луговая, дом 8	-	Личное подсобное хозяйство	1100	1424	Уточнение местоположения границ земельного участка
13	59:37:0090101:3У10/1	Российская Федерация, Пермский край, г.о. город Березники, д. Сгорки, ул. Луговая, з/у 8	-	Для ведения личного подсобного хозяйства (приусадебный земельный участок)	-	2190	Образован путем перераспределения земельного участка 59:37:0090101:10 и земель, находящихся в государственной или муниципальной собственности
14	59:37:0090101:11	Пермский край, р-н Усольский, д. Сгорки, ул. Цветочная, дом 12	Собственность	Для ведения личного подсобного хозяйства	2453	2739	Уточнение местоположения границ земельного участка
15	59:37:0090101:12	Пермский край, р-н Усольский, д. Сгорки, ул. Цветочная, дом 23	-	Личное подсобное хозяйство	1500	1841	Уточнение местоположения границ земельного участка
16	59:37:0090101:13	Пермский край, р-н Усольский, д. Сгорки, ул. Цветочная, 14а	Собственность	Личное подсобное хозяйство	2100	2100	Уточнение местоположения границ земельного участка
17	59:37:0090101:14	Пермский край, р-н Усольский, д. Сгорки, ул. Цветочная, дом 8	Собственность	Личное подсобное хозяйство	1900	2166	Уточнение местоположения границ земельного участка
18	59:37:0090101:15	Пермский край, р-н Усольский, д. Сгорки, ул. Родниковая, 10	Собственность	Личное подсобное хозяйство	700	856	Уточнение местоположения границ земельного участка
19	59:37:0090101:3У15/1	Российская Федерация, Пермский край, г.о. город Березники, д. Сгорки, ул. Родниковая, з/у 10	-	Для ведения личного подсобного хозяйства (приусадебный земельный участок)	-	922	Образован путем перераспределения земельного участка 59:37:0090101:15 и земель, находящихся в государственной или муниципальной собственности
20	59:37:0090101:16	Пермский край, р-н Усольский, д. Сгорки, ул. Цветочная, д. 3	-	Личное подсобное хозяйство	1000	1000	Границы земельного участка не изменяются

№ п/п	Кадастровый (условный) номер земельного участка	Адрес (местоположение) земельного участка	Вид права	Вид разрешенного использования	Площадь по документам, м ²	Площадь по проекту, м ²	Примечание
1	2	3	4	5	6	7	8
21	59:37:0090101:17	Пермский край, р-н Усольский, д. Сгорки, ул. Родниковая, дом 2	Общая долевая собственность	Для ведения личного подсобного хозяйства	2752	2825	Уточнение местоположения границ земельного участка
22	59:37:0090101:18	Пермский край, р-н Усольский, д. Сгорки, ул. Луговая	-	Личное подсобное хозяйство	700	1093	Уточнение местоположения границ земельного участка
23	59:37:0090101:19	Пермский край, р-н Усольский, д. Сгорки, ул. Цветочная, дом 7	Собственность	Личное подсобное хозяйство	1300	1685	Уточнение местоположения границ земельного участка
24	59:37:0090101:20	Пермский край, р-н Усольский, д. Сгорки, ул. Цветочная, дом 21	Собственность	Личное подсобное хозяйство	1500	1900	Уточнение местоположения границ земельного участка
25	59:37:0090101:3У20/1	Российская Федерация, Пермский край, г.о. город Березники, д. Сгорки, ул. Цветочная, з/у 21	-	Для ведения личного подсобного хозяйства (приусадебный земельный участок)	-	1967	Образован путем перераспределения земельного участка 59:37:0090101:20 и земель, находящихся в государственной или муниципальной собственности
26	59:37:0090101:3У20/2	Российская Федерация, Пермский край, г.о. город Березники, д. Сгорки, ул. Цветочная, з/у 21	-	Для ведения личного подсобного хозяйства (приусадебный земельный участок)	-	2039	Образован путем перераспределения земельного участка 59:37:0090101:3У20/1 и земель, находящихся в государственной или муниципальной собственности
27	59:37:0090101:21	Пермский край, р-н Усольский, д. Сгорки, ул. Цветочная, дом 9	Собственность	личное подсобное хозяйство	2800	2996	Уточнение местоположения границ земельного участка
28	59:37:0090101:22	край Пермский, р-н Усольский, д. Сгорки, ул. Цветочная, дом 5	Собственность	Личное подсобное хозяйство	1000	1206	Уточнение местоположения границ земельного участка
29	59:37:0090101:23	Пермский край, р-н Усольский, д. Сгорки, ул. Цветочная, дом 10	Собственность	Приусадебный участок	2000	2050	Уточнение местоположения границ земельного участка
30	59:37:0090101:3У23/1	Российская Федерация, Пермский край, г.о. город Березники, д. Сгорки, ул. Цветочная, з/у 10	-	Для ведения личного подсобного хозяйства (приусадебный земельный участок)	-	2140	Образован путем перераспределения земельного участка 59:37:0090101:23 и земель, находящихся в государственной или муниципальной собственности
31	59:37:0090101:26	Российская Федерация, Пермский край, р-н Усольский, д. Сгорки, ул. Луговая, д. 10	Собственность	Приусадебный участок	1646	1646	Исправление реестровой ошибки в местоположении границ земельного участка

№ п/п	Кадастровый (условный) номер земельного участка	Адрес (местоположение) земельного участка	Вид права	Вид разрешенного использования	Площадь по документам, м ²	Площадь по проекту, м ²	Примечание
1	2	3	4	5	6	7	8
32	59:37:0090101:3У26/1	Российская Федерация, Пермский край, г.о. город Березники, д. Сгорки, ул. Луговая, з/у 10	-	Для ведения личного подсобного хозяйства (приусадебный земельный участок)	-	1939	Образован путем перераспределения земельного участка 59:37:0090101:26 и земель, находящихся в государственной или муниципальной собственности
33	59:37:0090101:27	Российская Федерация, Пермский край, р-н Усольский, д. Сгорки, ул. Цветочная, д. 17	Собственность	Личное подсобное хозяйство	2300	2300	Границы земельного участка не изменяются
34	59:37:0090101:3У27/1	Российская Федерация, Пермский край, г.о. город Березники, д. Сгорки, ул. Цветочная, з/у 17	-	Для ведения личного подсобного хозяйства (приусадебный земельный участок)	-	2663	Образован путем перераспределения земельного участка 59:37:0090101:27 и земель, находящихся в государственной или муниципальной собственности
35	59:37:0090101:3У27/2	Российская Федерация, Пермский край, г.о. город Березники, д. Сгорки, ул. Цветочная, з/у 17	-	Для ведения личного подсобного хозяйства (приусадебный земельный участок)	-	2874	Образован путем перераспределения земельного участка 59:37:0090101:3У27/1 и земель, находящихся в государственной или муниципальной собственности
36	59:37:0090101:28	Пермский край, р-н Усольский, д. Сгорки, ул. Цветочная, 24	Собственность	Для ведения личного подсобного хозяйства	1505	1505	Границы земельного участка не изменяются
37	59:37:0090101:3У28/1	Российская Федерация, Пермский край, г.о. город Березники, д. Сгорки, ул. Цветочная, з/у 24	-	Для ведения личного подсобного хозяйства (приусадебный земельный участок)	-	1878	Образован путем перераспределения земельного участка 59:37:0090101:28 и земель, находящихся в государственной или муниципальной собственности
38	59:37:0090101:30	Пермский край, р-н Усольский, д. Сгорки, ул. Цветочная	Собственность	Индивидуальное дачное строительство	1000	1100	Уточнение местоположения границ земельного участка
39	59:37:0090101:31	Российская Федерация, Пермский край, Усольский район, д. Сгорки, ул. Цветочная, 27	Собственность	Личное подсобное хозяйство	1500	1500	Границы земельного участка не изменяются
40	59:37:0090101:3У31/1	Российская Федерация, Пермский край, г.о. город Березники, д. Сгорки, ул. Цветочная, з/у 27	-	Для ведения личного подсобного хозяйства (приусадебный земельный участок)	-	1796	Образован путем перераспределения земельного участка 59:37:0090101:31 и земель, находящихся в государственной или муниципальной собственности

№ п/п	Кадастровый (условный) номер земельного участка	Адрес (местоположение) земельного участка	Вид права	Вид разрешенного использования	Площадь по документам, м ²	Площадь по проекту, м ²	Примечание
1	2	3	4	5	6	7	8
41	59:37:0090101:3У31/2	Российская Федерация, Пермский край, г.о. город Березники, д. Сгорки, ул. Цветочная, з/у 27	-	Для ведения личного подсобного хозяйства (приусадебный земельный участок)	-	2015	Образован путем перераспределения земельного участка 59:37:0090101:3У31/1 и земель, находящихся в государственной или муниципальной собственности
42	59:37:0090101:37	край Пермский, р-н Усольский, д. Сгорки, ул. Родниковая, дом 6	Собственность	Для ведения личного подсобного хозяйства	2082	2222	Уточнение местоположения границ земельного участка
43	59:37:0090101:38	Пермский край, р-н Усольский, д. Сгорки, ул. Родниковая, дом 8	Собственность	Личное подсобное хозяйство	1000	1400	Уточнение местоположения границ земельного участка
44	59:37:0090101:3У38/1	Российская Федерация, Пермский край, г.о. город Березники, д. Сгорки, ул. Родниковая, з/у 8	-	Для ведения личного подсобного хозяйства (приусадебный земельный участок)	-	1506	Образован путем перераспределения земельного участка 59:37:0090101:38 и земель, находящихся в государственной или муниципальной собственности
45	59:37:0090101:39	Пермский край, р-н Усольский, д. Сгорки, ул. Родниковая, дом 5	Собственность	Личное подсобное хозяйство	1100	1500	Уточнение местоположения границ земельного участка
46	59:37:0090101:3У39/1	Российская Федерация, Пермский край, г.о. город Березники, д. Сгорки, ул. Родниковая, з/у 5	-	Для ведения личного подсобного хозяйства (приусадебный земельный участок)	-	2225	Образован путем перераспределения земельного участка 59:37:0090101:39 и земель, находящихся в государственной или муниципальной собственности
47	59:37:0090101:41	Пермский край, р-н Усольский, д. Сгорки, ул. Родниковая, 3	Собственность	Индивидуальное дачное строительство	1000	1100	Уточнение местоположения границ земельного участка
48	59:37:0090101:3У41/1	Российская Федерация, Пермский край, г.о. город Березники, д. Сгорки, ул. Родниковая, з/у 3	-	Для ведения личного подсобного хозяйства (приусадебный земельный участок)	-	1226	Образован путем перераспределения земельного участка 59:37:0090101:41 и земель, находящихся в государственной или муниципальной собственности
49	59:37:0090101:3У41/2	Российская Федерация, Пермский край, г.о. город Березники, д. Сгорки, ул. Родниковая, з/у 3	-	Для ведения личного подсобного хозяйства (приусадебный земельный участок)	-	1414	Образован путем перераспределения земельного участка 59:37:0090101:3У41/1 и земель, находящихся в государственной или муниципальной собственности
50	59:37:0090101:42	Пермский край, р-н Усольский, д. Сгорки, ул. Родниковая, дом 3	-	Индивидуальное дачное строительство	1500	-	Не идентифицирован

№ п/п	Кадастровый (условный) номер земельного участка	Адрес (местоположение) земельного участка	Вид права	Вид разрешенного использования	Площадь по документам, м ²	Площадь по проекту, м ²	Примечание
1	2	3	4	5	6	7	8
51	59:37:0090101:46	край Пермский, р-н Усольский, д. Сгорки, ул. Цветочная, 12а	Общая совместная собственность	Для индивидуального жилищного строительства	1474	1874	Уточнение местоположения границ земельного участка
52	59:37:0090101:3У46/1	Российская Федерация, Пермский край, г.о. город Березники, д. Сгорки, ул. Цветочная, з/у 12а	-	Для ведения личного подсобного хозяйства (приусадебный земельный участок)	-	3500	Образован путем перераспределения земельного участка 59:37:0090101:46 и земель, находящихся в государственной или муниципальной собственности
53	59:37:0090101:69	Пермский край, Усольский район, д. Сгорки, ул. Родниковая, 3а	Собственность	Для ведения личного подсобного хозяйства	914	914	Границы земельного участка не изменяются
54	59:37:0090101:3У69/1	Российская Федерация, Пермский край, г.о. город Березники, д. Сгорки, ул. Родниковая, з/у 3а	-	Для ведения личного подсобного хозяйства (приусадебный земельный участок)	-	979	Образован путем перераспределения земельного участка 59:37:0090101:69 и земель, находящихся в государственной или муниципальной собственности
55	59:37:0090101:75	Пермский край, Усольский район, д. Сгорки, ул. Родниковая, 12	Собственность	Для ведения личного подсобного хозяйства	944	944	Границы земельного участка не изменяются
56	59:37:0090101:3У75/1	Российская Федерация, Пермский край, г.о. город Березники, д. Сгорки, ул. Родниковая, з/у 12	-	Для ведения личного подсобного хозяйства (приусадебный земельный участок)	-	1068	Образован путем перераспределения земельного участка 59:37:0090101:75 и земель, находящихся в государственной или муниципальной собственности
57	59:37:0090101:80	Пермский край, Усольский район, д. Сгорки, район ул. Цветочная, 24	Собственность	Для ведения личного подсобного хозяйства	1000	1000	Границы земельного участка не изменяются
58	59:37:0090101:3У80/1	Российская Федерация, Пермский край, г.о. город Березники, д. Сгорки, ул. Цветочная, з/у 24	-	Для ведения личного подсобного хозяйства (приусадебный земельный участок)	-	1307	Образован путем перераспределения земельного участка 59:37:0090101:80 и земель, находящихся в государственной или муниципальной собственности
59	59:37:0090101:81	Пермский край, Усольский район, д. Сгорки, район ул. Цветочная, 22	Собственность	Для ведения личного подсобного хозяйства	1560	1560	Границы земельного участка не изменяются

№ п/п	Кадастровый (условный) номер земельного участка	Адрес (местоположение) земельного участка	Вид права	Вид разрешенного использования	Площадь по документам, м ²	Площадь по проекту, м ²	Примечание
1	2	3	4	5	6	7	8
60	59:37:0090101:3У81/1	Российская Федерация, Пермский край, г.о. город Березники, д. Сгорки, ул. Цветочная, з/у 22	-	Для ведения личного подсобного хозяйства (приусадебный земельный участок)	-	1670	Образован путем перераспределения земельного участка 59:37:0090101:81 и земель, находящихся в государственной или муниципальной собственности
61	59:37:0090101:86	Пермский край, Усольский район, д. Сгорки, ул. Цветочная, д. 1	Аренда	Для ведения личного подсобного хозяйства	2500	2500	Границы земельного участка не изменяются
62	59:37:0090101:3У86/1	Российская Федерация, Пермский край, г.о. город Березники, д. Сгорки, ул. Цветочная, з/у 1	-	Для ведения личного подсобного хозяйства (приусадебный земельный участок)	-	2919	Образован путем перераспределения земельного участка 59:37:0090101:86 и земель, находящихся в государственной или муниципальной собственности
63	59:37:0090101:88	Пермский край, Усольский район, д. Сгорки, ул. Цветочная	Аренда	индивидуальные жилые дома с придомовыми участками	1500	1500	Границы земельного участка не изменяются
64	59:37:0090101:3У88/1	Российская Федерация, Пермский край, г.о. город Березники, д. Сгорки, ул. Цветочная	-	Для индивидуального жилищного строительства	-	1784	Образован путем перераспределения земельного участка 59:37:0090101:88 и земель, находящихся в государственной или муниципальной собственности
65	59:37:0090101:89	Пермский край, Усольский район, д. Сгорки, ул. Цветочная	Аренда	индивидуальные жилые дома с придомовыми участками	1492	1492	Границы земельного участка не изменяются
66	59:37:0090101:92	Пермский край, Усольский район, д. Сгорки, ул. Цветочная, 22а	Аренда	Для ведения личного подсобного хозяйства	1500	1500	Границы земельного участка не изменяются
67	59:37:0090101:3У92/1	Российская Федерация, Пермский край, г.о. город Березники, д. Сгорки, ул. Цветочная, з/у 22а	-	Для ведения личного подсобного хозяйства (приусадебный земельный участок)	-	1878	Образован путем перераспределения земельного участка 59:37:0090101:92 и земель, находящихся в государственной или муниципальной собственности
68	59:37:0090101:215	Пермский край, городской округ Город Березники, д. Сгорки, ул. Луговая	Собственность	Для ведения личного подсобного хозяйства (код 2.2)	3100	3100	Границы земельного участка не изменяются

№ п/п	Кадастровый (условный) номер земельного участка	Адрес (местоположение) земельного участка	Вид права	Вид разрешенного использования	Площадь по документам, м ²	Площадь по проекту, м ²	Примечание
1	2	3	4	5	6	7	8
69	59:37:0090101:3У1	Российская Федерация, Пермский край, г.о. город Березники, д. Сгорки, ул. Цветочная	-	Ведение огородничества	-	100	Образован из земель, находящихся в государственной или муниципальной собственности
70	59:37:0090101:3У2	Российская Федерация, Пермский край, г.о. город Березники, д. Сгорки, ул. Родниковая	-	Для ведения личного подсобного хозяйства (приусадебный земельный участок)	-	1110	Образован из земель, находящихся в государственной или муниципальной собственности
71	59:37:0090101:3У3	Российская Федерация, Пермский край, г.о. город Березники, д. Сгорки, ул. Цветочная	-	Для ведения личного подсобного хозяйства (приусадебный земельный участок)	-	1996	Образован из земель, находящихся в государственной или муниципальной собственности
72	59:37:0090101:3У4	Российская Федерация, Пермский край, г.о. город Березники, д. Сгорки, ул. Цветочная	-	Для ведения личного подсобного хозяйства (приусадебный земельный участок)	-	2156	Образован из земель, находящихся в государственной или муниципальной собственности
73	59:37:0000000:3У5	Российская Федерация, Пермский край, г.о. город Березники, д. Сгорки	-	Для ведения личного подсобного хозяйства (приусадебный земельный участок)	-	1659	Образован из земель, находящихся в государственной или муниципальной собственности
74	59:37:0000000:3У6	Российская Федерация, Пермский край, г.о. город Березники, д. Сгорки	-	Земельные участки (территории) общего пользования	-	37323	Образован из земель, находящихся в государственной или муниципальной собственности

3. КАТАЛОГ КООРДИНАТ КРАСНЫХ ЛИНИЙ

№ точки	X	Y
1	2	3
1	696873.19	2226896.55
2	696946.74	2226943.98
3	696905.03	2227002.90
4	696842.11	2227053.12
5	696788.54	2227017.96
6	696785.07	2227011.11
7	697005.05	2226690.09
8	696995.87	2226707.82
9	696948.98	2226764.01
10	696867.06	2226720.28
11	696879.94	2226701.09
12	696922.42	2226723.11
13	696954.10	2226682.63
14	696966.86	2226682.59
15	696983.18	2226696.37
16	696993.37	2226682.22
17	696943.07	2226775.81
18	696883.58	2226851.96
19	696844.03	2226838.81
20	696839.45	2226836.60
21	696823.66	2226834.24
22	696816.13	2226830.53
23	696816.70	2226829.16
24	696804.66	2226822.35
25	696801.73	2226818.20
26	696806.00	2226805.78
27	696809.89	2226807.21
28	696819.20	2226789.94
29	696810.84	2226784.51
30	696757.76	2226725.40
31	696771.57	2226716.36
32	696809.01	2226736.91
33	696839.91	2226750.99

№ точки	X	Y
1	2	3
34	696846.33	2226754.72
35	696852.64	2226744.87
36	696858.85	2226736.27
37	696863.66	2226731.67
38	696866.71	2226730.01
39	696869.68	2226730.39
40	696874.00	2226732.07
41	696862.95	2226881.69
42	696837.27	2226918.91
43	696793.40	2226976.93
44	696771.60	2227002.15
45	696761.23	2226998.10
46	696752.03	2226991.81
47	696698.73	2226949.69
48	696702.14	2226933.65
49	696789.34	2226831.45
50	696776.81	2226823.96
51	696770.11	2226838.01
52	696766.28	2226841.25
53	696763.67	2226842.66
54	696717.15	2226895.77
55	696675.08	2226864.23
56	696720.64	2226816.61
57	696736.31	2226801.90
58	696754.45	2226783.94
59	696770.04	2226801.67
60	696707.24	2226899.75
61	696679.79	2226937.80
62	696646.42	2226912.49
63	696643.08	2226905.15
64	696668.60	2226873.77
65	696683.91	2226881.09
66	696700.93	2226811.73

№ точки	X	Y
1	2	3
67	696702.62	2226813.85
68	696663.21	2226854.15
69	696638.37	2226835.39
70	696627.96	2226817.60
71	696631.45	2226814.36
72	696666.52	2226793.38
73	696693.09	2226819.27
74	696621.10	2226833.51
75	696646.97	2226860.70
76	696620.21	2226899.07
77	696585.19	2226871.65
78	696577.64	2226865.08
79	696580.63	2226861.53
80	696607.64	2226838.75
81	696665.66	2226949.19
82	696617.33	2227013.46
83	696589.66	2226997.58
84	696639.78	2226929.21
85	696684.90	2226955.64
86	696737.67	2226996.53
87	696769.25	2227019.85
88	696811.67	2227056.75
89	696832.93	2227060.24
90	696811.22	2227102.30
91	696797.99	2227126.26
92	696781.14	2227109.19

№ точки	X	Y
1	2	3
93	696787.04	2227098.52
94	696743.37	2227069.88
95	696750.66	2227057.81
96	696682.91	2227024.43
97	696689.30	2227016.10
98	696671.70	2226998.30
99	696647.50	2227031.35
100	696630.21	2227021.09
101	697023.82	2226833.94
102	697013.59	2226853.17
103	696968.83	2226924.43
104	696958.50	2226923.42
105	696895.16	2226873.38
106	696894.22	2226870.19
107	696957.16	2226786.50
108	696970.28	2226794.08
109	697054.42	2226729.26
110	697033.17	2226762.82
111	697066.27	2226791.49
112	697041.29	2226826.21
113	696961.71	2226774.65
114	696993.44	2226729.69
115	697001.99	2226719.25
116	697018.73	2226691.66
117	697044.68	2226723.11

4. КАТАЛОГ КООРДИНАТ ГРАНИЦ ОБРАЗУЕМЫХ, УТОЧНЯЕМЫХ И ИЗМЕНЯЕМЫХ ЗЕМЕЛЬНЫХ УЧАСТКОВ

Кадастровый (условный) номер земельного участка	№ точки	X	Y
1	2	3	4
59:37:0090101:2	1	696739.60	2226889.73
	2	696748.42	2226896.52
	3	696729.90	2226918.77
	4	696754.45	2226946.23
	4	696736.70	2226979.68
	5	696698.73	2226949.69
59:37:0090101:3	6	696702.14	2226933.65
	1	696852.70	2226896.63
	2	696837.27	2226918.91
	3	696787.68	2226885.50
59:37:0090101:3У3/1	4	696804.14	2226862.49
	1	696852.70	2226896.63
	2	696837.27	2226918.91
	3	696787.68	2226885.50
	4	696782.66	2226882.13
	5	696792.97	2226867.23
	6	696796.40	2226868.15
	7	696801.59	2226860.68
59:37:0090101:5	8	696804.14	2226862.49
	1	696941.77	2226806.92
	2	696977.40	2226829.89
	3	696967.96	2226841.86
	4	696959.06	2226854.61
59:37:0090101:6	5	696923.50	2226831.25
	1	697009.02	2226850.26
	2	696988.08	2226878.60
	3	696994.81	2226883.05
	4	696978.03	2226909.75
	5	696964.18	2226898.24
	6	696964.96	2226896.82
	7	696959.95	2226893.53
	8	696958.24	2226890.77
	9	696939.83	2226878.62
10	696941.75	2226875.57	

	11	696943.66	2226876.76
	12	696959.06	2226854.61
	13	696967.96	2226841.86
	14	696977.40	2226829.89
59:37:0090101:3У6/1	1	697013.59	2226853.17
	2	696994.81	2226883.05
	3	696978.03	2226909.75
	4	696964.18	2226898.24
	5	696964.96	2226896.82
	6	696959.95	2226893.53
	7	696958.24	2226890.77
	8	696939.83	2226878.62
	9	696941.75	2226875.57
	10	696943.66	2226876.76
	11	696959.06	2226854.61
59:37:0090101:7	12	696967.96	2226841.86
	13	696977.40	2226829.89
	14	697009.02	2226850.26
	1	696959.06	2226854.61
	2	696943.66	2226876.76
	3	696941.75	2226875.57
	4	696939.83	2226878.62
	5	696905.62	2226855.03
59:37:0090101:3У8/1	6	696923.50	2226831.25
	1	696736.31	2226801.90
	2	696738.57	2226804.44
	3	696749.70	2226816.40
	4	696764.53	2226833.03
	5	696766.28	2226841.25
	6	696763.67	2226842.66
	7	696745.50	2226863.39
	8	696742.68	2226860.52
	9	696710.85	2226826.83
	10	696712.40	2226825.15
59:37:0090101:9	11	696720.64	2226816.61
	1	696809.01	2226736.91
	2	696835.85	2226749.23
	3	696839.91	2226750.99

	4	696836.38	2226752.82
	5	696810.84	2226784.51
	6	696791.41	2226762.88
	7	696795.87	2226759.92
59:37:0090101:10	1	696792.97	2226867.23
	2	696782.66	2226882.13
	3	696763.73	2226908.69
	4	696748.42	2226896.52
	5	696739.60	2226889.73
	6	696771.75	2226852.05
59:37:0090101:3Y10/1	1	696811.73	2226846.77
	2	696801.59	2226860.68
	3	696796.40	2226868.15
	4	696792.97	2226867.23
	5	696782.66	2226882.13
	6	696763.73	2226908.69
	7	696748.42	2226896.52
	8	696739.60	2226889.73
	9	696771.75	2226852.05
	10	696789.34	2226831.45
59:37:0090101:11	1	696873.19	2226896.55
	2	696911.64	2226921.34
	3	696906.58	2226927.54
	4	696900.63	2226931.52
	5	696895.32	2226933.95
	6	696884.61	2226942.91
	7	696861.19	2226971.84
	8	696830.82	2226951.64
59:37:0090101:12	1	696970.84	2226734.35
	2	696972.65	2226735.64
	3	696948.98	2226764.01
	4	696907.76	2226742.01
	5	696922.42	2226723.11
	6	696933.76	2226708.62
	7	696938.06	2226711.95
59:37:0090101:13	1	696978.03	2226909.75
	2	696968.83	2226924.43
	3	696958.50	2226923.42
	4	696895.16	2226873.38
	5	696894.22	2226870.19
	6	696905.62	2226855.03
	7	696939.83	2226878.62
	8	696958.24	2226890.77
9	696959.95	2226893.53	

	10	696964.96	2226896.82
	11	696964.18	2226898.24
59:37:0090101:14	1	696806.89	2226982.75
	2	696810.60	2226985.54
	3	696819.22	2226992.05
	4	696851.94	2227014.41
	5	696831.63	2227046.23
	6	696788.54	2227017.96
	7	696785.07	2227011.11
59:37:0090101:15	1	696710.85	2226826.83
	2	696742.68	2226860.52
	3	696732.10	2226871.81
	4	696696.02	2226842.35
59:37:0090101:3Y15/1	1	696710.85	2226826.83
	2	696742.68	2226860.52
	3	696745.50	2226863.39
	4	696735.50	2226874.82
	5	696732.10	2226871.81
	6	696696.02	2226842.35
59:37:0090101:17	1	696684.90	2226955.64
	2	696719.14	2226982.17
	3	696714.78	2226988.18
	4	696715.70	2226988.85
	5	696688.77	2227027.31
	6	696682.91	2227024.43
	7	696689.30	2227016.10
	8	696671.70	2226998.30
	9	696647.50	2227031.35
	10	696630.21	2227021.09
59:37:0090101:18	1	696922.42	2226723.11
	2	696907.76	2226742.01
	3	696867.06	2226720.28
	4	696879.94	2226701.09
59:37:0090101:19	1	696793.47	2226976.84
	2	696771.60	2227002.15
	3	696761.23	2226998.10
	4	696752.03	2226991.81
	5	696736.70	2226979.68
	6	696754.45	2226946.23
	7	696779.61	2226964.94
59:37:0090101:20	1	696940.00	2226773.87
	2	696933.69	2226783.32
	3	696916.60	2226806.19
	4	696877.78	2226782.30

	5	696883.95	2226772.19
	6	696890.55	2226761.39
	7	696898.82	2226747.79
59:37:0090101:3Y20/1	1	696943.07	2226775.81
	2	696935.99	2226784.89
	3	696933.69	2226783.32
	4	696916.60	2226806.19
	5	696916.28	2226806.63
	6	696877.36	2226782.98
	7	696877.78	2226782.30
	8	696883.95	2226772.19
	9	696890.55	2226761.39
	10	696898.82	2226747.79
	11	696940.00	2226773.87
59:37:0090101:3Y20/2	1	696943.07	2226775.81
	2	696935.99	2226784.89
	3	696918.09	2226807.79
	4	696916.28	2226806.63
	5	696877.36	2226782.98
	6	696877.78	2226782.30
	7	696883.95	2226772.19
	8	696890.55	2226761.39
	9	696898.82	2226747.79
	10	696940.00	2226773.87
59:37:0090101:21	1	696818.64	2226943.50
	2	696793.47	2226976.84
	3	696779.61	2226964.94
	4	696754.45	2226946.23
	5	696729.90	2226918.77
	6	696748.42	2226896.52
	7	696763.73	2226908.69
	8	696774.70	2226916.98
	9	696801.35	2226935.18
59:37:0090101:22	1	696737.67	2226996.53
	2	696736.01	2226998.60
	3	696731.01	2227007.07
	4	696715.96	2227028.95
	5	696710.08	2227037.84
	6	696688.77	2227027.31
	7	696715.70	2226988.85
	8	696714.78	2226988.18
	9	696719.14	2226982.17
59:37:0090101:23	1	696830.82	2226951.64
	2	696861.19	2226971.84

	3	696873.77	2226980.31	
	4	696851.94	2227014.41	
	5	696819.22	2226992.05	
	6	696810.60	2226985.54	
	7	696822.46	2226969.41	
	8	696820.79	2226968.22	
	9	696821.47	2226967.28	
	10	696819.76	2226966.04	
	59:37:0090101:3Y23/1	1	696873.77	2226980.31
		2	696851.94	2227014.41
3		696819.22	2226992.05	
4		696810.60	2226985.54	
5		696806.89	2226982.75	
6		696819.76	2226966.04	
7		696830.82	2226951.64	
59:37:0090101:26	8	696861.19	2226971.84	
	1	696840.48	2226832.10	
	2	696841.10	2226833.43	
	3	696839.45	2226836.60	
	4	696823.66	2226834.24	
	5	696816.13	2226830.53	
	6	696816.70	2226829.16	
	7	696804.66	2226822.35	
	8	696801.73	2226818.20	
	9	696806.00	2226805.78	
	10	696809.89	2226807.21	
	11	696819.20	2226789.94	
	12	696828.63	2226789.79	
	13	696831.10	2226789.07	
14	696858.26	2226808.36		
59:37:0090101:3Y26/1	1	696864.57	2226799.94	
	2	696858.26	2226808.36	
	3	696840.48	2226832.10	
	4	696841.10	2226833.43	
	5	696839.45	2226836.60	
	6	696823.66	2226834.24	
	7	696816.13	2226830.53	
	8	696816.70	2226829.16	
	9	696804.66	2226822.35	
	10	696801.73	2226818.20	
	11	696806.00	2226805.78	
	12	696809.89	2226807.21	
	13	696819.20	2226789.94	
	14	696828.63	2226789.79	

	15	696831.10	2226789.07
	16	696839.70	2226786.58
	17	696842.86	2226788.63
	18	696846.79	2226787.56
59:37:0090101:3Y27/1	1	696916.28	2226806.63
	2	696911.72	2226812.79
	3	696896.52	2226831.33
	4	696891.61	2226839.62
	5	696888.26	2226844.02
	6	696885.77	2226847.77
	7	696869.63	2226841.87
	8	696865.65	2226840.12
	9	696863.75	2226843.72
	10	696862.61	2226843.40
	11	696862.24	2226844.69
	12	696860.73	2226844.37
	13	696844.03	2226838.81
	14	696839.45	2226836.60
	15	696841.10	2226833.43
	16	696840.48	2226832.10
	17	696858.26	2226808.36
	18	696864.57	2226799.94
	19	696868.55	2226794.62
	20	696872.29	2226789.63
	21	696877.36	2226782.98
59:37:0090101:3Y27/2	1	696918.09	2226807.79
	2	696883.58	2226851.96
	3	696860.73	2226844.37
	4	696844.03	2226838.81
	5	696839.45	2226836.60
	6	696841.10	2226833.43
	7	696840.48	2226832.10
	8	696858.26	2226808.36
	9	696864.57	2226799.94
	10	696868.55	2226794.62
	11	696872.29	2226789.63
	12	696877.36	2226782.98
	13	696916.28	2226806.63
59:37:0090101:3Y28/1	1	697018.73	2226691.66
	2	697044.68	2226723.11
	3	697054.42	2226729.26
	4	697052.40	2226732.46
	5	697037.16	2226756.54
	6	697027.52	2226750.62

	7	696993.44	2226729.69
	8	697001.99	2226719.25
59:37:0090101:30	1	696862.95	2226881.69
	2	696852.70	2226896.63
	3	696804.14	2226862.49
	4	696801.59	2226860.68
	5	696811.73	2226846.77
59:37:0090101:3Y31/1	1	696996.39	2226706.80
	2	696995.87	2226707.82
	3	696970.84	2226734.35
	4	696938.06	2226711.95
	5	696933.76	2226708.62
	6	696954.10	2226682.63
	7	696966.86	2226682.59
	8	696983.18	2226696.37
59:37:0090101:3Y31/2	1	696996.39	2226706.80
	2	696995.87	2226707.82
	3	696972.65	2226735.64
	4	696970.84	2226734.35
	5	696938.06	2226711.95
	6	696933.76	2226708.62
	7	696954.10	2226682.63
	8	696966.86	2226682.59
	9	696983.18	2226696.37
	10	696989.47	2226687.61
	11	697001.78	2226696.40
59:37:0090101:37	1	696707.24	2226899.75
	2	696679.79	2226937.80
	3	696646.42	2226912.49
	4	696643.08	2226905.15
	5	696668.60	2226873.77
	6	696683.91	2226881.09
59:37:0090101:38	1	696696.02	2226842.35
	2	696732.10	2226871.81
	3	696714.72	2226893.95
	4	696675.08	2226864.23
59:37:0090101:3Y38/1	1	696696.02	2226842.35
	2	696732.10	2226871.81
	3	696735.50	2226874.82
	4	696717.15	2226895.77
	5	696714.72	2226893.95
	6	696675.08	2226864.23
59:37:0090101:39	1	696693.09	2226819.27
	2	696700.93	2226811.73

	3	696702.62	2226813.85
	4	696663.21	2226854.15
	5	696638.37	2226835.39
	6	696637.50	2226833.91
	7	696674.51	2226801.16
59:37:0090101:3Y39/1	1	696702.62	2226813.85
	2	696663.21	2226854.15
	3	696638.37	2226835.39
	4	696637.50	2226833.91
	5	696627.96	2226817.60
	6	696631.45	2226814.36
	7	696666.52	2226793.38
	8	696674.51	2226801.16
	9	696693.09	2226819.27
	10	696700.93	2226811.73
59:37:0090101:41	1	696625.81	2226843.45
	2	696639.43	2226854.16
	3	696646.97	2226860.70
	4	696640.16	2226870.39
	5	696637.86	2226871.16
	6	696622.02	2226890.85
	7	696599.72	2226875.36
	8	696604.59	2226869.16
	9	696620.93	2226849.44
59:37:0090101:3Y41/1	1	696625.81	2226843.45
	2	696639.43	2226854.16
	3	696646.97	2226860.70
	4	696640.16	2226870.39
	5	696637.86	2226871.16
	6	696622.02	2226890.85
	7	696619.09	2226894.45
	8	696596.83	2226878.99
	9	696597.08	2226878.71
	10	696599.72	2226875.36
	11	696604.59	2226869.16
	12	696620.93	2226849.44
59:37:0090101:3Y41/2	1	696627.99	2226840.76
	2	696646.97	2226860.70
	3	696640.16	2226870.39
	4	696620.21	2226899.07
	5	696595.91	2226880.00
	6	696596.83	2226878.99
	7	696597.08	2226878.71
	8	696599.72	2226875.36

	9	696604.59	2226869.16
	10	696620.93	2226849.44
	11	696625.81	2226843.45
59:37:0090101:46	1	696906.58	2226927.54
	2	696922.23	2226942.40
	3	696890.48	2226991.83
	4	696873.77	2226980.31
	5	696861.19	2226971.84
	6	696884.61	2226942.91
	7	696895.32	2226933.95
	8	696900.63	2226931.52
59:37:0090101:3Y46/1	1	696946.74	2226943.98
	2	696905.03	2227002.90
	3	696890.48	2226991.83
	4	696873.77	2226980.31
	5	696861.19	2226971.84
	6	696884.61	2226942.91
	7	696895.32	2226933.95
	8	696900.63	2226931.52
	9	696906.58	2226927.54
	10	696911.64	2226921.34
59:37:0090101:3Y69/1	1	696621.10	2226833.51
	2	696627.99	2226840.76
	3	696625.81	2226843.45
	4	696620.93	2226849.44
	5	696604.59	2226869.16
	6	696599.72	2226875.36
	7	696597.08	2226878.71
	8	696596.83	2226878.99
	9	696595.91	2226880.00
	10	696585.19	2226871.65
	11	696577.64	2226865.08
	12	696580.63	2226861.53
	13	696607.64	2226838.75
	14	696612.10	2226837.02
59:37:0090101:3Y75/1	1	696776.81	2226823.96
	2	696770.11	2226838.01
	3	696766.28	2226841.25
	4	696764.53	2226833.03
	5	696749.70	2226816.40
	6	696738.57	2226804.44
	7	696736.31	2226801.90
	8	696754.45	2226783.94
	9	696770.04	2226801.67

59:37:0090101:3Y80/1	1	697037.16	2226756.54
	2	697033.17	2226762.82
	3	697024.67	2226778.20
	4	697014.45	2226771.92
	5	696980.36	2226751.00
	6	696979.00	2226750.16
	7	696993.44	2226729.69
	8	697027.52	2226750.62
59:37:0090101:3Y81/1	1	697024.67	2226778.20
	2	697008.98	2226803.77
	3	697008.33	2226804.86
	4	696964.66	2226776.56
	5	696961.71	2226774.65
	6	696979.00	2226750.16
	7	696980.36	2226751.00
	8	697014.45	2226771.92
59:37:0090101:3Y86/1	1	696769.25	2227019.85
	2	696811.67	2227056.75
	3	696787.04	2227098.52
	4	696743.87	2227070.20
	5	696743.37	2227069.88
	6	696750.66	2227057.81
	7	696744.78	2227054.92
	8	696747.00	2227051.49
59:37:0090101:3Y88/1	1	696737.67	2226996.53
	2	696742.91	2227000.46
	3	696769.25	2227019.85
	4	696747.00	2227051.49
	5	696744.78	2227054.92
	6	696710.08	2227037.84
	7	696715.96	2227028.95
	8	696731.01	2227007.07
	9	696736.01	2226998.60
59:37:0090101:3Y92/1	1	697033.17	2226762.82
	2	697040.80	2226769.49
	3	697066.27	2226791.49
	4	697052.78	2226810.27
	5	697041.31	2226826.23
	6	697041.29	2226826.21
	7	697008.33	2226804.86
	8	697008.98	2226803.77
	9	697024.67	2226778.20
59:37:0090101:3Y1	1	697005.05	2226690.09
	2	697001.78	2226696.40

59:37:0090101:3Y2	3	696989.47	2226687.61
	4	696993.37	2226682.22
	1	696771.57	2226716.36
	2	696809.01	2226736.91
	3	696795.87	2226759.92
59:37:0090101:3Y3	4	696791.41	2226762.88
	5	696757.76	2226725.40
	1	696873.77	2226980.31
	2	696890.48	2226991.83
	3	696905.03	2227002.90
	4	696842.11	2227053.12
59:37:0090101:3Y4	5	696831.63	2227046.23
	6	696851.94	2227014.41
	1	696837.27	2226918.91
	2	696818.64	2226943.50
	3	696801.35	2226935.18
	4	696774.70	2226916.98
	5	696763.73	2226908.69
59:37:0000000:3Y5	6	696782.66	2226882.13
	7	696787.68	2226885.50
	1	696621.28	2226954.46
	2	696647.51	2226973.36
	3	696617.33	2227013.46
	4	696617.09	2227013.32
	5	696595.87	2227001.14
59:37:0000000:3Y6	6	696589.66	2226997.58
	1	697010.05	2226681.14
	2	697005.05	2226690.09
	3	697001.78	2226696.40
	4	696996.39	2226706.80
	5	696995.87	2226707.82
	6	696972.65	2226735.64
	7	696948.98	2226764.01
	8	696907.76	2226742.01
	9	696867.06	2226720.28
	10	696835.85	2226749.23
	11	696839.91	2226750.99
	12	696846.33	2226754.72
	13	696852.64	2226744.87
	14	696858.85	2226736.27
	15	696863.66	2226731.67
	16	696866.71	2226730.01
	17	696869.68	2226730.39
18	696874.00	2226732.07	

19	696898.82	2226747.79
20	696940.00	2226773.87
21	696943.07	2226775.81
22	696935.99	2226784.89
23	696918.09	2226807.79
24	696883.58	2226851.96
25	696860.73	2226844.37
26	696844.03	2226838.81
27	696839.45	2226836.60
28	696823.66	2226834.24
29	696816.13	2226830.53
30	696816.70	2226829.16
31	696804.66	2226822.35
32	696801.73	2226818.20
33	696806.00	2226805.78
34	696809.89	2226807.21
35	696819.20	2226789.94
36	696810.84	2226784.51
37	696791.41	2226762.88
38	696757.76	2226725.40
39	696730.97	2226739.00
40	696731.83	2226777.29
41	696731.35	2226782.50
42	696700.93	2226811.73
43	696702.62	2226813.85
44	696663.21	2226854.15
45	696638.37	2226835.39
46	696637.50	2226833.91
47	696627.96	2226817.60
48	696580.60	2226861.50
49	696570.14	2226870.57
50	696568.21	2226872.25
51	696564.57	2226875.41
52	696558.89	2226880.34
53	696608.68	2226919.05
54	696564.56	2226983.17
55	696589.66	2226997.58
56	696621.28	2226954.46
57	696639.78	2226929.21
58	696665.66	2226949.19
59	696647.51	2226973.36
60	696617.33	2227013.46
61	696630.21	2227021.09
62	696684.90	2226955.64

63	696719.14	2226982.17
64	696737.67	2226996.53
65	696742.91	2227000.46
66	696769.25	2227019.85
67	696811.67	2227056.75
68	696832.93	2227060.24
69	696832.90	2227060.20
70	696865.63	2227052.31
71	696928.99	2226983.74
72	696994.09	2226930.82
73	696994.75	2226906.62
74	696996.28	2226899.09
75	697041.29	2226826.21
76	697008.33	2226804.86
77	696964.66	2226776.56
78	696961.71	2226774.65
79	696979.00	2226750.16
80	696993.44	2226729.69
81	697001.99	2226719.25
82	697018.73	2226691.66
1	697010.05	2226681.14
83	696946.74	2226943.98
84	696905.03	2227002.90
85	696842.11	2227053.12
86	696831.63	2227046.23
87	696788.54	2227017.96
88	696785.07	2227011.11
89	696806.89	2226982.75
90	696819.76	2226966.04
91	696830.82	2226951.64
92	696873.19	2226896.55
93	696911.64	2226921.34
83	696946.74	2226943.98
94	696776.81	2226823.96
95	696770.11	2226838.01
96	696766.28	2226841.25
97	696763.67	2226842.66
98	696745.50	2226863.39
99	696735.50	2226874.82
100	696717.15	2226895.77
101	696714.72	2226893.95
102	696675.08	2226864.23

103	696696.02	2226842.35
104	696710.85	2226826.83
105	696712.40	2226825.15
106	696720.64	2226816.61
107	696736.31	2226801.90
108	696754.45	2226783.94
109	696770.04	2226801.67
94	696776.81	2226823.96
110	696707.24	2226899.75
111	696679.79	2226937.80
112	696646.42	2226912.49
113	696643.08	2226905.15
114	696668.60	2226873.77
115	696683.91	2226881.09
110	696707.24	2226899.75
116	697023.82	2226833.94
117	697013.59	2226853.17
118	696994.81	2226883.05
119	696978.03	2226909.75
120	696968.83	2226924.43
121	696958.50	2226923.42
122	696895.16	2226873.38
123	696894.22	2226870.19
124	696905.62	2226855.03
125	696923.50	2226831.25
126	696941.77	2226806.92
127	696957.16	2226786.50
128	696970.28	2226794.08
129	696973.33	2226796.39
116	697023.82	2226833.94
117	696621.10	2226833.51
118	696627.99	2226840.76
119	696646.97	2226860.70
120	696640.16	2226870.39
121	696620.21	2226899.07
122	696595.91	2226880.00
123	696585.19	2226871.65
124	696577.64	2226865.08
125	696580.63	2226861.53
126	696607.64	2226838.75
127	696612.10	2226837.02

117	696621.10	2226833.51
128	696862.95	2226881.69
129	696852.70	2226896.63
130	696837.27	2226918.91
131	696818.64	2226943.50
132	696793.47	2226976.84
133	696771.60	2227002.15
134	696761.23	2226998.10
135	696752.03	2226991.81
136	696736.70	2226979.68
137	696698.73	2226949.69
138	696702.14	2226933.65
139	696739.60	2226889.73
140	696771.75	2226852.05
141	696789.34	2226831.45
142	696811.73	2226846.77
128	696862.95	2226881.69

5. КАТАЛОГ КООРДИНАТ ГРАНИЦ ПРОЕКТИРУЕМОЙ ТЕРРИТОРИИ

№ точки	X	Y
1	2	3
1	697010.05	2226681.14
2	697018.73	2226691.66
3	697044.68	2226723.11
4	697054.42	2226729.26
5	697052.40	2226732.46
6	697037.16	2226756.54
7	697033.17	2226762.82
8	697040.80	2226769.49
9	697066.27	2226791.49
10	697052.78	2226810.27
11	697041.31	2226826.23
12	697041.29	2226826.21
13	696996.28	2226899.09
14	696994.75	2226906.62
15	696994.09	2226930.82
16	696928.99	2226983.74
17	696865.63	2227052.31
18	696832.90	2227060.20
19	696832.93	2227060.24
20	696811.22	2227102.30
21	696806.13	2227111.52
22	696797.99	2227126.26
23	696781.14	2227109.19
24	696787.04	2227098.52
25	696743.87	2227070.20
26	696743.37	2227069.88
27	696750.66	2227057.81
28	696744.78	2227054.92
29	696710.08	2227037.84
30	696688.77	2227027.31
31	696682.91	2227024.43
32	696689.30	2227016.10
33	696671.70	2226998.30
34	696647.50	2227031.35
35	696630.21	2227021.09
36	696617.33	2227013.46
37	696617.09	2227013.32
38	696595.87	2227001.14
39	696589.66	2226997.58
40	696564.56	2226983.17
41	696608.68	2226919.05
42	696558.89	2226880.34
43	696564.57	2226875.41
44	696568.21	2226872.25
45	696570.14	2226870.57
46	696580.60	2226861.50
47	696627.96	2226817.60
48	696631.45	2226814.36
49	696666.52	2226793.38

№ точки	X	Y
1	2	3
50	696674.51	2226801.16
51	696693.09	2226819.27
52	696700.93	2226811.73
53	696731.35	2226782.50
54	696731.83	2226777.29
55	696730.97	2226739.00
56	696757.76	2226725.40
57	696771.57	2226716.36
58	696809.01	2226736.91
59	696835.85	2226749.23
60	696867.06	2226720.28
61	696879.94	2226701.09
62	696922.42	2226723.11
63	696933.76	2226708.62
64	696954.10	2226682.63
65	696966.86	2226682.59
66	696983.18	2226696.37
67	696989.47	2226687.61
68	696993.37	2226682.22
69	697005.05	2226690.09




ПРОЕКТ МЕЖЕВАНИЯ ТЕРРИТОРИИ

на элементы планировочной структуры, входящие в кадастровый квартал
59:37:0090101 (д. Сгорки)

ЧЕРТЕЖ КРАСНЫХ ЛИНИЙ



Условные обозначения:

-  Проектируемые красные линии
-  Поворотные точки
-  Обозначение поворотных точек

					14-2023-ПМТ					
					Элементы планировочной структуры, входящие в кадастровый квартал 59:37:0090101 (д. Сгорки)					
Изм.	Колич.	Лист	№ док.	Подпись	Дата	Проект межевания территории		Стадия	Лист	Листов
						Чертеж красных линий (Основная часть)		ПМТ	2	2
					М 1:1000			ГБУ "ЦТИ ПК"		