



Государственное бюджетное учреждение
Пермского края
«Центр технической инвентаризации и
кадастровой оценки Пермского края»
Березниковский филиал

ПРОЕКТ
МЕЖЕВАНИЯ ТЕРРИТОРИИ

планировочных элементов, входящих в кадастровый квартал
59:37:0450101 (д. Заразилы)

Пояснительная записка
Том 1
Основная часть

15-2023-ПМТ

2023

Государственное бюджетное учреждение Пермского края
«Центр технической инвентаризации и кадастровой оценки Пермского
края»
Березниковский филиал

ПРОЕКТ
МЕЖЕВАНИЯ ТЕРРИТОРИИ

планировочных элементов, входящих в кадастровый квартал
59:37:0450101 (д. Заразилы)

Пояснительная записка
Том 1
Основная часть

15-2023-ПМТ

Директор Березниковского филиала
ГБУ «ЦТИ ПК»

Мичева Е.К.
" " _____ 2023 г.

Исполнитель проекта

Баскакова Е.В.
" " _____ 2023 г.

М.П.

2023

Раздел	Наименование	Стр.
	Проект межевания территории. Пояснительная записка. Том 1. Основная часть.	
1	Описание проектных решений	4
2	Экспликация образуемых, уточняемых и изменяемых земельных участков	10
3	Каталог координат красных линий	19
4	Каталог координат границ образуемых, уточняемых и изменяемых земельных участков	23
5	Каталог координат границ проектируемой территории	34
	Чертеж межевания территории. 1:1000	Лист 1
	Чертеж красных линий. 1:1000	Лист 2
	Проект межевания территории. Пояснительная записка. Том 2. Материалы по обоснованию	
1	Общие данные	4
2	Цель выполнения работ	5
3	Анализ современного использования территории	5
4	Ограничения использования территории	5
5	Выводы	8
	Приложение. Экспликация земельных участков фактического землепользования	9
	Схема использования территории в период подготовки проекта межевания. 1:1000	Лист 1

1. ОПИСАНИЕ ПРОЕКТНЫХ РЕШЕНИЙ

Проект межевания территории кадастрового квартала 59:37:0450101, расположенного на территории: Пермский край, муниципальное образование «Город Березники», д. Заразилы, разработан на основании следующих документов:

1. Постановление администрации г. Березники №01-02-2204 от 21.12.2022;

2. Муниципальный контракт №0356500001423000153 от 13.03.2023 на выполнение работ по разработке проектов межевания территории и проведению комплексных кадастровых работ;

3. Техническое задание к муниципальному контракту №0356500001423000153 от 13.03.2023 на выполнение работ по разработке проектов межевания территории и проведению комплексных кадастровых работ.

Для разработки документации были использованы следующие исходные данные:

- Правила землепользования и застройки муниципального образования «Город Березники» Пермского края, утвержденные решением администрации города Березники от 13.08.2021 №01-02-1044;

- Материалы Генерального плана муниципального образования «Город Березники» Пермского края, утвержденный решением Березниковской городской Думы от 28.07.2021 №123;

- Топографическая съемка территории, масштаб 1:1000;

- Кадастровые планы территории на кадастровые кварталы 59:37:0450101, 59:37:0000000.

Проект межевания разрабатывается с целью установления границ земельных участков, на которых расположены объекты капитального строительства, определения местоположения границ образуемых и изменяемых земельных участков, установления красных линий для застроенных территорий.

Основой для архитектурно-планировочного решения настоящего проекта межевания является Генеральный план и Правила землепользования и застройки муниципального образования «Город Березники» Пермского края.

В соответствии с утвержденным Генеральным планом муниципального образования «Город Березники» Пермского края проектируемая территория расположена в зоне застройки индивидуальными жилыми домами и зоне специализированной общественной застройки.

К территориям общего пользования относятся земли, занятые дорогами, улицами, проездами (в пределах красных линий), а также площадками и участками объектов общего пользования.

Территория общего пользования отделяется от кварталов, подлежащих застройке, красными линиями.

Красные линии установлены с учетом существующей застройки, сформированных земельных участков, СП 42.13330.2011 (2016) «Градостроительство. Планировка и застройка городских и сельских поселений» и «Рекомендаций по проектированию улиц и дорог городов и сельских поселений».

Проект межевания территории разработан на основании топографической съемки М 1:1000, инженерные изыскания в границах проектирования не производились, так как в техническом задании на выполнение работ по разработке проектов межевания территории и проведение комплексных кадастровых работ, такие требования отсутствуют.

В границах территории межевания находятся 60 ранее сформированных земельных участков, в отношении которого имеются сведения в Едином государственном реестре недвижимости. В соответствии с требованиями земельного законодательства границы не установлены у 24 земельных участков.

Данные по фактическому использованию территории кадастровых кварталов приведены в таблице – Экспликация земельных участков фактического землепользования, графическая часть отображена на схеме использования территории в период подготовки проекта межевания.

Проектом межевания предлагается:

- Участок с кадастровым номером 59:37:0450101:2 – уточнить местоположение границ земельного участка.
- Участок с кадастровым номером 59:37:0450101:5 – уточнить местоположение границ земельного участка.
- Участок 59:37:0450101:ЗУ5/1 предлагается образовать путем перераспределения земельного участка с кадастровым номером 59:37:0450101:5 и земель, находящихся в государственной или муниципальной собственности.
- Участок с кадастровым номером 59:37:0450101:6 – уточнить местоположение границ земельного участка.
- Участок 59:37:0450101:ЗУ6/1 предлагается образовать путем перераспределения земельного участка с кадастровым номером 59:37:0450101:6 и земель, находящихся в государственной или муниципальной собственности.
- Участок с кадастровым номером 59:37:0450101:8 – исправить реестровую ошибку в местоположении границ земельного участка.
- Участок с кадастровым номером 59:37:0450101:9 – уточнить местоположение границ земельного участка.
- Участок с кадастровым номером 59:37:0450101:10 – уточнить местоположение границ земельного участка.
- Участок с кадастровым номером 59:37:0450101:11 – исправить реестровую ошибку в местоположении границ земельного участка.
- Участок 59:37:0450101:ЗУ12/1 предлагается образовать путем перераспределения земельного участка с кадастровым номером

59:37:0450101:12 и земель, находящихся в государственной или муниципальной собственности.

- Участок с кадастровым номером 59:37:0450101:13 – уточнить местоположение границ земельного участка.
- Участок с кадастровым номером 59:37:0450101:14 – уточнить местоположение границ земельного участка.
- Участок с кадастровым номером 59:37:0450101:15 – уточнить местоположение границ земельного участка.
- Участок с кадастровым номером 59:37:0450101:16 – исправить реестровую ошибку в местоположении границ земельного участка.
- Участок с кадастровым номером 59:37:0450101:18 – уточнить местоположение границ земельного участка.
- Участок с кадастровым номером 59:37:0450101:20 – уточнить местоположение границ земельного участка.
- Участок с кадастровым номером 59:37:0450101:21 – уточнить местоположение границ земельного участка.
- Участок 59:37:0450101:ЗУ21/1 предлагается образовать путем перераспределения земельного участка с кадастровым номером 59:37:0450101:21 и земель, находящихся в государственной или муниципальной собственности.
- Участок с кадастровым номером 59:37:0450101:23 – исправить реестровую ошибку в местоположении границ земельного участка.
- Участок с кадастровым номером 59:37:0450101:26 – уточнить местоположение границ земельного участка.
- Участок с кадастровым номером 59:37:0450101:28 – исправить реестровую ошибку в местоположении границ земельного участка.
- Участок 59:37:0450101:ЗУ28/1 предлагается образовать путем перераспределения земельного участка с кадастровым номером 59:37:0450101:28 и земель, находящихся в государственной или муниципальной собственности.
- Участок с кадастровым номером 59:37:0450101:29 – уточнить местоположение границ земельного участка.
- Участок с кадастровым номером 59:37:0450101:30 – уточнить местоположение границ земельного участка.
- Участок с кадастровым номером 59:37:0450101:31 – уточнить местоположение границ земельного участка.
- Участок с кадастровым номером 59:37:0450101:32 – исправить реестровую ошибку в местоположении границ земельного участка.
- Участок с кадастровым номером 59:37:0450101:33 – уточнить местоположение границ земельного участка.
- Участок с кадастровым номером 59:37:0450101:35 – уточнить местоположение границ земельного участка.
- Участок с кадастровым номером 59:37:0450101:39 – уточнить местоположение границ земельного участка.

- Участок с кадастровым номером 59:37:0450101:43 – исправить реестровую ошибку в местоположении границ земельного участка.
- Участок 59:37:0450101:ЗУ43/1 предлагается образовать путем перераспределения земельного участка с кадастровым номером 59:37:0450101:43 и земель, находящихся в государственной или муниципальной собственности.
- Участок с кадастровым номером 59:37:0450101:44 – исправить реестровую ошибку в местоположении границ земельного участка.
- Участок с кадастровым номером 59:37:0450101:45 – исправить реестровую ошибку в местоположении границ земельного участка.
- Участок с кадастровым номером 59:37:0450101:48 – уточнить местоположение границ земельного участка.
- Участок с кадастровым номером 59:37:0450101:53 – уточнить местоположение границ земельного участка.
- Участок с кадастровым номером 59:37:0450101:55 – уточнить местоположение границ земельного участка.
- Участок 59:37:0450101:ЗУ55/1 предлагается образовать путем перераспределения земельного участка с кадастровым номером 59:37:0450101:55 и земель, находящихся в государственной или муниципальной собственности.
- Участок 59:37:0450101:ЗУ62/1 предлагается образовать путем перераспределения земельного участка с кадастровым номером 59:37:0450101:62 и земель, находящихся в государственной или муниципальной собственности.
- Участок 59:37:0450101:ЗУ92/1 предлагается образовать путем перераспределения земельного участка с кадастровым номером 59:37:0450101:92 и земель, находящихся в государственной или муниципальной собственности.
- Участок с кадастровым номером 59:37:0450101:93 – уточнить местоположение границ земельного участка.
- Участок 59:37:0450101:ЗУ93/1 предлагается образовать путем перераспределения земельного участка с кадастровым номером 59:37:0450101:93 и земель, находящихся в государственной или муниципальной собственности.
- Участок с кадастровым номером 59:37:0450101:101 – исправить реестровую ошибку в местоположении границ земельного участка.
- Участок 59:37:0450101:ЗУ101/1 предлагается образовать путем перераспределения земельного участка с кадастровым номером 59:37:0450101:101 и земель, находящихся в государственной или муниципальной собственности.
- Участок с кадастровым номером 59:37:0450101:102 – исправить реестровую ошибку в местоположении границ земельного участка.
- Участок 59:37:0450101:ЗУ102/1 предлагается образовать путем перераспределения земельного участка с кадастровым номером

- 59:37:0450101:102 и земель, находящихся в государственной или муниципальной собственности.
- Участок с кадастровым номером 59:37:0450101:103 – исправить реестровую ошибку в местоположении границ земельного участка.
 - Участок с кадастровым номером 59:37:0450101:105 – исправить реестровую ошибку в местоположении границ земельного участка.
 - Участок с кадастровым номером 59:37:0450101:106 – исправить реестровую ошибку в местоположении границ земельного участка.
 - Участок 59:37:0450101:ЗУ106/1 предлагается образовать путем перераспределения земельного участка с кадастровым номером 59:37:0450101:106 и земель, находящихся в государственной или муниципальной собственности.
 - Участок с кадастровым номером 59:37:0450101:107 – исправить реестровую ошибку в местоположении границ земельного участка.
 - Участок 59:37:0450101:ЗУ107/1 предлагается образовать путем перераспределения земельного участка с кадастровым номером 59:37:0450101:107 и земель, находящихся в государственной или муниципальной собственности.
 - Участок 59:37:0450101:ЗУ230/1 предлагается образовать путем перераспределения земельного участка с кадастровым номером 59:37:0450101:230 и земель, находящихся в государственной или муниципальной собственности.
 - Участок 59:37:0450101:ЗУ245/1 предлагается образовать путем перераспределения земельного участка с кадастровым номером 59:37:0450101:245 и земель, находящихся в государственной или муниципальной собственности.
 - Участок с кадастровым номером 59:37:0000000:3013 – исправить реестровую ошибку в местоположении границ земельного участка.
 - Участок 59:37:0450101:ЗУ1 сформировать из земель, находящихся в государственной или муниципальной собственности для ведения огородничества. Поставить на государственный кадастровый учет по результатам межевания.
 - Участок 59:37:0450101:ЗУ2 сформировать из земель, находящихся в государственной или муниципальной собственности для ведения огородничества. Поставить на государственный кадастровый учет по результатам межевания.
 - Участок 59:37:0450101:ЗУ3 сформировать из земель, находящихся в государственной или муниципальной собственности для ведения огородничества. Поставить на государственный кадастровый учет по результатам межевания.
 - Участок 59:37:0450101:ЗУ4 сформировать из земель, находящихся в государственной или муниципальной собственности под земельные участки (территории) общего пользования. Поставить на государственный кадастровый учет по результатам межевания.

- Участок 59:37:0450101:ЗУ5 сформировать из земель, находящихся в государственной или муниципальной собственности под земельные участки (территории) общего пользования. Поставить на государственный кадастровый учет по результатам межевания.

Границы земельных участков с кадастровыми номерами: 59:37:045010112, 59:37:0450101:27, 59:37:0450101:42, 59:37:0450101:46, 59:37:0450101:47, 59:37:0450101:49, 59:37:0450101:50, 59:37:0450101:54, 59:37:0450101:58, 59:37:0450101:59, 59:37:0450101:60, 59:37:0450101:61, 59:37:0450101:62, 59:37:0450101:92, 59:37:0450101:96, 59:37:0450101:229, 59:37:0450101:230, 59:37:0450101:243, 59:37:0450101:245, 59:37:0450101:246 в проекте межевания оставлены без изменения.

Земельный участок с кадастровым номером 59:37:0450101:25 относится к землям сельскохозяйственного назначения и расположен в другом кадастровом квартале.

Земельные участки с кадастровыми номерами 59:37:1760101:76, 59:37:1760101:77 входят в единое землепользование с кадастровым номером 59:37:0000000:58, которое относится к землям промышленности, энергетики, транспорта, связи, радиовещания, телевидения, информатики, земли для обеспечения космической деятельности, земли обороны, безопасности и земли иного специального назначения.

Земельный участок с кадастровым номером 59:37:0450101:4 дублирует земельный участок с кадастровым номером 59:37:0450101:53.

Земельный участок с кадастровым номером 59:37:0450101:22 не идентифицирован.

2. ЭКСПЛИКАЦИЯ ОБРАЗУЕМЫХ И ИЗМЕНЯЕМЫХ ЗЕМЕЛЬНЫХ УЧАСТКОВ

№ п/п	Кадастровый (условный) номер земельного участка	Адрес (местоположение) земельного участка	Вид права	Вид разрешенного использования	Площадь по документам, м ²	Площадь по проекту, м ²	Примечание
1	2	3	4	5	6	7	8
1	59:37:0450101:2	Пермский край, р-н Усольский, д. Заразилы, ул. Заразильская, 4	Собственность	Для ведения личного подсобного хозяйства	1840	2113	Уточнение местоположения границ земельного участка
2	59:37:0450101:5	Пермский край, р-н Усольский, д. Заразилы, ул. Заразильская, дом 12	Собственность	Для личного подсобного хозяйства	1500	1500	Уточнение местоположения границ земельного участка
3	59:37:0450101:3У5/1	Российская Федерация, Пермский край, г.о. город Березники, д. Заразилы, ул. Заразильская, з/у 12	-	Для ведения личного подсобного хозяйства (приусадебный земельный участок)	-	2537	Образован путем перераспределения земельного участка 59:37:0450101:5 и земель, находящихся в государственной или муниципальной собственности
4	59:37:0450101:6	Пермский край, р-н Усольский, д. Заразилы, ул. Заразильская, дом 14	-	Для личного подсобного хозяйства	2100	2100	Уточнение местоположения границ земельного участка
5	59:37:0450101:3У6/1	Российская Федерация, Пермский край, г.о. город Березники, д. Заразилы, ул. Заразильская, з/у 14	-	Для ведения личного подсобного хозяйства (приусадебный земельный участок)	-	3383	Образован путем перераспределения земельного участка 59:37:0450101:6 и земель, находящихся в государственной или муниципальной собственности
6	59:37:0450101:8	Пермский край, р-н Усольский, д. Заразилы, ул. Заразильская, 16-1	Общая долевая собственность	Для личного подсобного хозяйства	2307	2307	Исправление реестровой ошибки в местоположении границ земельного участка
7	59:37:0450101:9	Пермский край, р-н Усольский, д. Заразилы, ул. Заразильская	Общая долевая собственность	Для личного подсобного хозяйства	1230	1212	Уточнение местоположения границ земельного участка
8	59:37:0450101:10	Пермский край, р-н Усольский, д. Заразилы	Аренда	Индивидуальное огородничество	484	484	Уточнение местоположения границ земельного участка
9	59:37:0450101:11	Пермский край, Усольский район, д. Заразилы	Общая долевая собственность	Личное подсобное хозяйство	1219	1260	Исправление реестровой ошибки в местоположении границ земельного участка
10	59:37:0450101:12	Пермский край, Усольский район, д. Заразилы, ул. Заразильская, дом 18	Общая долевая собственность	Для ведения личного подсобного хозяйства	2209	2209	Границы земельного участка не изменяются

№ п/п	Кадастровый (условный) номер земельного участка	Адрес (местоположение) земельного участка	Вид права	Вид разрешенного использования	Площадь по документам, м ²	Площадь по проекту, м ²	Примечание
1	2	3	4	5	6	7	8
11	59:37:0450101:3У12/1	Российская Федерация, Пермский край, г.о. город Березники, д. Заразилы, ул. Заразильская, з/у 18	-	Для ведения личного подсобного хозяйства (приусадебный земельный участок)	-	2691	Образован путем перераспределения земельного участка 59:37:0450101:12 и земель, находящихся в государственной или муниципальной собственности
12	59:37:0450101:13	Пермский край, р-н Усольский, д. Заразилы, ул. Заразильская, дом 3	-	Для личного подсобного хозяйства	2400	2260	Уточнение местоположения границ земельного участка
13	59:37:0450101:14	Пермский край, р-н Усольский, д. Заразилы, ул. Заразильская, дом 20 -1	Собственность	Для личного подсобного хозяйства	648	998	Уточнение местоположения границ земельного участка
14	59:37:0450101:15	Пермский край, р-н Усольский, д. Заразилы, ул. Заразильская, дом 8	Общая долевая собственность	Для личного подсобного хозяйства	1260	492	Уточнение местоположения границ земельного участка
15	59:37:0450101:16	Пермский край, Усольский район, д. Заразилы, ул. Заразильская, д. 20/2	Собственность	Для личного подсобного хозяйства	908	974	Исправление реестровой ошибки в местоположении границ земельного участка
16	59:37:0450101:18	край Пермский, р-н Усольский, д. Заразилы, ул. Заразильская, 24	Общая долевая собственность	Для личного подсобного хозяйства	2658	2693	Уточнение местоположения границ земельного участка
17	59:37:0450101:20	Пермский край, р-н Усольский, д. Заразилы, ул. Заразильская, дом 35	Общая долевая собственность	Для личного подсобного хозяйства	2339	2608	Уточнение местоположения границ земельного участка
18	59:37:0450101:21	Пермский край, р-н Усольский, д. Заразилы, ул. Заразильская, 33"а"	Собственность	Для индивидуального жилищного строительства	640	653	Уточнение местоположения границ земельного участка
19	59:37:0450101:3У21/1	Российская Федерация, Пермский край, г.о. город Березники, д. Заразилы, ул. Заразильская, з/у 33а	-	Для индивидуального жилищного строительства	-	831	Образован путем перераспределения земельного участка 59:37:0450101:21 и земель, находящихся в государственной или муниципальной собственности
20	59:37:0450101:22	Пермский край, р-н Усольский, д. Заразилы, ул. Заразильская	-	Для личного подсобного хозяйства	1500	-	Не идентифицирован
21	59:37:0450101:23	Пермский край, р-н Усольский, д. Заразилы, ул. Заразильская, 29	Собственность	Для ведения личного подсобного хозяйства	1248	1332	Исправление реестровой ошибки в местоположении границ земельного участка

№ п/п	Кадастровый (условный) номер земельного участка	Адрес (местоположение) земельного участка	Вид права	Вид разрешенного использования	Площадь по документам, м ²	Площадь по проекту, м ²	Примечание
1	2	3	4	5	6	7	8
22	59:37:0450101:26	Пермский край, р-н Усольский, д. Заразилы	Общая долевая собственность	Для ведения личного подсобного хозяйства	1261	1298	Уточнение местоположения границ земельного участка
23	59:37:0450101:27	Пермский край, Усольский р-н, д. Заразилы, ул. Заразильская, 16-3	Общая долевая собственность	Для личного подсобного хозяйства	1475	1475	Границы земельного участка не изменяются
24	59:37:0450101:28	Пермский край, Усольский район, д. Заразилы, ул. Заразильская, 33	Собственность	Индивидуальное садоводство	1349	1410	Исправление реестровой ошибки в местоположении границ земельного участка
25	59:37:0450101:3У28/1	Российская Федерация, Пермский край, г.о. город Березники, д. Заразилы, ул. Заразильская, з/у 33	-	Для ведения личного подсобного хозяйства (приусадебный земельный участок)	-	2317	Образован путем перераспределения земельного участка 59:37:0450101:28 и земель, находящихся в государственной или муниципальной собственности
26	59:37:0450101:29	Пермский край, р-н Усольский, д. Заразилы, ул. Заразильская, 2	Собственность	Для личного подсобного хозяйства	2481	2362	Уточнение местоположения границ земельного участка
27	59:37:0450101:30	Пермский край, р-н Усольский, д. Заразилы, ул. Заразильская, дом 31	Собственность	Для личного подсобного хозяйства	2000	2302	Уточнение местоположения границ земельного участка
28	59:37:0450101:31	Пермский край, р-н Усольский, д. Заразилы, ул. Заразильская, 25	Собственность	Для ведения личного подсобного хозяйства	1200	1451	Уточнение местоположения границ земельного участка
29	59:37:0450101:32	Пермский край, Усольский район, д. Заразилы, ул. Заразильская, дом 27	Собственность	Для ведения личного подсобного хозяйства	1730	1753	Исправление реестровой ошибки в местоположении границ земельного участка
30	59:37:0450101:33	край Пермский, р-н Усольский, д. Заразилы, ул. Заразильская, 19	Собственность	Для ведения личного подсобного хозяйства	1750	2021	Уточнение местоположения границ земельного участка
31	59:37:0450101:35	Пермский край, р-н Усольский, д. Заразилы, ул. Заразильская, дом 15	Собственность	Для ведения личного подсобного хозяйства	1945	2011	Уточнение местоположения границ земельного участка
32	59:37:0450101:39	край Пермский, р-н Усольский, д. Заразилы, ул. Заразильская, 26а	Собственность	Для ведения личного подсобного хозяйства	2160	2369	Уточнение местоположения границ земельного участка

№ п/п	Кадастровый (условный) номер земельного участка	Адрес (местоположение) земельного участка	Вид права	Вид разрешенного использования	Площадь по документам, м ²	Площадь по проекту, м ²	Примечание
1	2	3	4	5	6	7	8
33	59:37:0450101:42	край Пермский, р-н Усольский, д. Заразилы, ул. Заразильская, 23а	Собственность	Для расширения личного подсобного хозяйства	512	512	Границы земельного участка не изменяются
34	59:37:0450101:43	Пермский край, Усольский р-н, д. Заразилы, ул. Заразильская, дом 1	Собственность	Для личного подсобного хозяйства	1650	1650	Исправление реестровой ошибки в местоположении границ земельного участка
35	59:37:0450101:3У43/1	Российская Федерация, Пермский край, г.о. город Березники, д. Заразилы, ул. Заразильская, з/у 1	-	Для ведения личного подсобного хозяйства (приусадебный земельный участок)	-	1942	Образован путем перераспределения земельного участка 59:37:0450101:43 и земель, находящихся в государственной или муниципальной собственности
36	59:37:0450101:44	Пермский край, Усольский район, д. Заразилы, ул. Заразильская, дом 23	Собственность	Для личного подсобного хозяйства	1150	1187	Исправление реестровой ошибки в местоположении границ земельного участка
37	59:37:0450101:45	Пермский край, Усольский район, д. Заразилы, ул. Заразильская, дом 21	Собственность	Для ведения личного подсобного хозяйства	1500	1513	Исправление реестровой ошибки в местоположении границ земельного участка
38	59:37:0450101:46	край Пермский, р-н Усольский, д. Заразилы, ул. Заразильская, 39	Собственность	Для ведения личного подсобного хозяйства	1527	1527	Границы земельного участка не изменяются
39	59:37:0450101:47	край Пермский, р-н Усольский, д. Заразилы, ул. Заразильская, 38	Собственность	Для ведения личного подсобного хозяйства	1522	1522	Границы земельного участка не изменяются
40	59:37:0450101:48	Пермский край, р-н Усольский, д. Заразилы, ул. Заразильская, дом 6	Собственность	Для личного подсобного хозяйства	1339	1339	Уточнение местоположения границ земельного участка
41	59:37:0450101:49	край Пермский, р-н Усольский, д. Заразилы, ул. Заразильская, 36	Собственность	Для ведения личного подсобного хозяйства	1496	1496	Границы земельного участка не изменяются
42	59:37:0450101:50	край Пермский, р-н Усольский, д. Заразилы, ул. Заразильская, 37	Собственность	Для ведения личного подсобного хозяйства	1527	1527	Границы земельного участка не изменяются
43	59:37:0450101:53	край Пермский, р-н Усольский, д. Заразилы, ул. Заразильская, 10	Собственность	Для личного подсобного хозяйства	1500	1783	Уточнение местоположения границ земельного участка

№ п/п	Кадастровый (условный) номер земельного участка	Адрес (местоположение) земельного участка	Вид права	Вид разрешенного использования	Площадь по документам, м ²	Площадь по проекту, м ²	Примечание
1	2	3	4	5	6	7	8
44	59:37:0450101:54	край Пермский, р-н Усольский, д. Заразилы, ул. Заразильская, 51	Собственность	Для ведения личного подсобного хозяйства	2253	2253	Границы земельного участка не изменяются
45	59:37:0450101:55	край Пермский, р-н Усольский, д. Заразилы, ул. Заразильская, 24а	Общая долевая собственность	Для ведения личного подсобного хозяйства	1814	1818	Уточнение местоположения границ земельного участка
46	59:37:0450101:3У55/1	Российская Федерация, Пермский край, г.о. город Березники, д. Заразилы, ул. Заразильская, з/у 24а	-	Для ведения личного подсобного хозяйства (приусадебный земельный участок)	-	1885	Образован путем перераспределения земельного участка 59:37:0450101:55 и земель, находящихся в государственной или муниципальной собственности
47	59:37:0450101:58	край Пермский, р-н Усольский, д. Заразилы, ул. Заразильская, дом 43	Собственность	Для ведения личного подсобного хозяйства	1500	1500	Границы земельного участка не изменяются
48	59:37:0450101:59	край Пермский, р-н Усольский, д. Заразилы, ул. Заразильская, дом 44	Собственность	Для ведения личного подсобного хозяйства	1500	1500	Границы земельного участка не изменяются
49	59:37:0450101:60	Пермский край, р-н Усольский, д. Заразилы, ул. Заразильская, дом 41	Собственность	Для индивидуального жилищного строительства	1500	1500	Границы земельного участка не изменяются
50	59:37:0450101:61	край Пермский, р-н Усольский, д. Заразилы, ул. Заразильская, дом 42	Собственность	Для ведения личного подсобного хозяйства	1500	1500	Границы земельного участка не изменяются
51	59:37:0450101:62	Российская Федерация, Пермский край, г.о. город Березники, д. Заразилы, ул. Заразильская, з/у 13а	Общая долевая собственность	Для личного подсобного хозяйства	962	962	Границы земельного участка не изменяются
52	59:37:0450101:3У62/1	Российская Федерация, Пермский край, г.о. город Березники, д. Заразилы, ул. Заразильская, з/у 13а	-	Для ведения личного подсобного хозяйства (приусадебный земельный участок)	-	980	Образован путем перераспределения земельного участка 59:37:0450101:62 и земель, находящихся в государственной или муниципальной собственности
53	59:37:0450101:92	Пермский край, район Усольский, д. Заразилы, ул. Заразильская, д. 22а	Общая долевая собственность	Для личного подсобного хозяйства	835	835	Границы земельного участка не изменяются

№ п/п	Кадастровый (условный) номер земельного участка	Адрес (местоположение) земельного участка	Вид права	Вид разрешенного использования	Площадь по документам, м ²	Площадь по проекту, м ²	Примечание
1	2	3	4	5	6	7	8
54	59:37:0450101:3У92/1	Российская Федерация, Пермский край, г.о. город Березники, д. Заразилы, ул. Заразильская, з/у 22а	-	Для ведения личного подсобного хозяйства (приусадебный земельный участок)	-	1465	Образован путем перераспределения земельного участка 59:37:0450101:92 и земель, находящихся в государственной или муниципальной собственности
55	59:37:0450101:93	Пермский край, район Усольский, д. Заразилы, ул. Заразильская, д. 22	Собственность	Для личного подсобного хозяйства	1365	1403	Уточнение местоположения границ земельного участка
56	59:37:0450101:3У93/1	Российская Федерация, Пермский край, г.о. город Березники, д. Заразилы, ул. Заразильская, з/у 22	-	Для ведения личного подсобного хозяйства (приусадебный земельный участок)	-	1447	Образован путем перераспределения земельного участка 59:37:0450101:93 и земель, находящихся в государственной или муниципальной собственности
57	59:37:0450101:96	Пермский край, Усольский район, д. Заразилы, ул. Заразильская	Собственность	культурные объекты	163	163	Границы земельного участка не изменяются
58	59:37:0450101:101	Пермский край, Усольский район, д. Заразилы, ул. Заразильская, д. 4а	Собственность	индивидуальный жилой дом с придомовым участком	997	997	Исправление реестровой ошибки в местоположении границ земельного участка
59	59:37:0450101:3У101/1	Российская Федерация, Пермский край, г.о. город Березники, д. Заразилы, ул. Заразильская, з/у 4а	-	Для индивидуального жилищного строительства	-	1213	Образован путем перераспределения земельного участка 59:37:0450101:101 и земель, находящихся в государственной или муниципальной собственности
60	59:37:0450101:102 (Граница участка многоконтурная. Количество контуров - 2)	Пермский край, Усольский район, д. Заразилы, ул. Заразильская, 17	Собственность	индивидуальные жилые дома с придомовыми участками	1055	1055	Исправление реестровой ошибки в местоположении границ земельного участка
61	59:37:0450101:3У102/1 (Граница участка многоконтурная. Количество контуров - 2)	Российская Федерация, Пермский край, г.о. город Березники, д. Заразилы, ул. Заразильская, з/у 17	-	Для индивидуального жилищного строительства	-	1109	Образован путем перераспределения земельного участка 59:37:0450101:102 и земель, находящихся в государственной или муниципальной собственности

№ п/п	Кадастровый (условный) номер земельного участка	Адрес (местоположение) земельного участка	Вид права	Вид разрешенного использования	Площадь по документам, м ²	Площадь по проекту, м ²	Примечание
1	2	3	4	5	6	7	8
62	59:37:0450101:103	Пермский край, Усольский район, д. Заразилы, ул. Заразильская, 17а	Собственность	Для индивидуальных жилых домов с придомовыми участками	806	806	Исправление реестровой ошибки в местоположении границ земельного участка
63	59:37:0450101:105	Российская Федерация, Пермский край, Усольский район, д. Заразилы, ул. Заразильская, 28б	Собственность	Для ведения личного подсобного хозяйства	1685	1645	Исправление реестровой ошибки в местоположении границ земельного участка
64	59:37:0450101:106	Российская Федерация, Пермский край, Усольский район, д. Заразилы, ул. Заразильская, 26	Собственность	индивидуальные жилые дома с придомовыми участками	1026	1026	Исправление реестровой ошибки в местоположении границ земельного участка
65	59:37:0450101:3У106/1	Российская Федерация, Пермский край, г.о. город Березники, д. Заразилы, ул. Заразильская, з/у 26	-	Для индивидуального жилищного строительства	-	1384	Образован путем перераспределения земельного участка 59:37:0450101:106 и земель, находящихся в государственной или муниципальной собственности
66	59:37:0450101:107	Российская Федерация, Пермский край, Усольский район, д. Заразилы, ул. Заразильская, 26/1	Собственность	индивидуальные жилые дома с придомовыми участками	1026	1026	Исправление реестровой ошибки в местоположении границ земельного участка
67	59:37:0450101:3У107/1	Российская Федерация, Пермский край, г.о. город Березники, д. Заразилы, ул. Заразильская, з/у 26/1	-	Для индивидуального жилищного строительства	-	1377	Образован путем перераспределения земельного участка 59:37:0450101:107 и земель, находящихся в государственной или муниципальной собственности
68	59:37:0450101:229	Российская Федерация, Пермский край, г.о. город Березники, д. Заразилы, ул. Заразильская, з/у 28а	Собственность	для индивидуального жилищного строительства	1049	1049	Границы земельного участка не изменяются

№ п/п	Кадастровый (условный) номер земельного участка	Адрес (местоположение) земельного участка	Вид права	Вид разрешенного использования	Площадь по документам, м ²	Площадь по проекту, м ²	Примечание
1	2	3	4	5	6	7	8
69	59:37:0450101:230	Российская Федерация, Пермский край, Усольский муниципальный район, Усольское городское поселение, д. Заразилы, ул. Заразильская, 28	Собственность	для индивидуального жилищного строительства	1292	1292	Границы земельного участка не изменяются
70	59:37:0450101:3У230/1	Российская Федерация, Пермский край, г.о. город Березники, д. Заразилы, ул. Заразильская, з/у 28	-	Для индивидуального жилищного строительства	-	1398	Образован путем перераспределения земельного участка 59:37:0450101:230 и земель, находящихся в государственной или муниципальной собственности
71	59:37:0450101:243	Пермский край, г.о. г. Березники, д. Заразилы, ул. Заразильская	Собственность	Для ведения личного подсобного хозяйства (приусадебный земельный участок)	992	992	Границы земельного участка не изменяются
72	59:37:0450101:245	Российская Федерация, Пермский край, г.о. город Березники, д. Заразилы, ул. Заразильская	Собственность	Для ведения личного подсобного хозяйства	1448	1448	Границы земельного участка не изменяются
73	59:37:0450101:3У245/1	Российская Федерация, Пермский край, г.о. город Березники, д. Заразилы, ул. Заразильская	-	Для ведения личного подсобного хозяйства (приусадебный земельный участок)	-	1470	Образован путем перераспределения земельного участка 59:37:0450101:245 и земель, находящихся в государственной или муниципальной собственности
74	59:37:0450101:246	Российская Федерация, Пермский край, г.о. город Березники, д. Заразилы, ул. Заразильская	Собственность	Для личного подсобного хозяйства	2863	2863	Границы земельного участка не изменяются
75	59:37:0000000:3013	Российская Федерация, Пермский край, г.о. город Березники, д. Заразилы, ул. Заразильская, з/у 3	Собственность	Личное подсобное хозяйство	3491	3445	Исправление реестровой ошибки в местоположении границ земельного участка

№ п/п	Кадастровый (условный) номер земельного участка	Адрес (местоположение) земельного участка	Вид права	Вид разрешенного использования	Площадь по документам, м ²	Площадь по проекту, м ²	Примечание
1	2	3	4	5	6	7	8
76	59:37:0450101:3У1	Российская Федерация, Пермский край, г.о. город Березники, д. Заразилы, ул. Заразильская	-	Ведение огородничества	-	399	Образован из земель, находящихся в государственной или муниципальной собственности
77	59:37:0450101:3У2	Российская Федерация, Пермский край, г.о. город Березники, д. Заразилы, ул. Заразильская	-	Ведение огородничества	-	339	Образован из земель, находящихся в государственной или муниципальной собственности
78	59:37:0450101:3У3	Российская Федерация, Пермский край, г.о. город Березники, д. Заразилы, ул. Заразильская	-	Ведение огородничества	-	229	Образован из земель, находящихся в государственной или муниципальной собственности
79	59:37:0450101:3У4	Российская Федерация, Пермский край, г.о. город Березники, д. Заразилы, ул. Заразильская	-	Земельные участки (территории) общего пользования	-	9812	Образован из земель, находящихся в государственной или муниципальной собственности
80	59:37:0450101:3У5	Российская Федерация, Пермский край, г.о. город Березники, д. Заразилы, ул. Заразильская	-	Земельные участки (территории) общего пользования	-	10223	Образован из земель, находящихся в государственной или муниципальной собственности

3. КАТАЛОГ КООРДИНАТ КРАСНЫХ ЛИНИЙ

№ точки	X	Y
1	2	3
1	679001.89	2254030.58
2	679011.61	2254048.29
3	679016.99	2254058.92
4	679021.70	2254065.19
5	679022.38	2254086.13
6	679020.19	2254111.06
7	679016.13	2254130.98
8	679008.77	2254174.57
9	679005.35	2254184.56
10	678968.10	2254171.81
11	678961.91	2254170.70
12	678957.90	2254169.29
13	678951.73	2254165.87
14	678949.17	2254163.00
15	678950.78	2254155.56
16	678940.08	2254151.72
17	678937.77	2254149.80
18	678934.24	2254145.04
19	678927.66	2254130.52
20	678918.67	2254113.46
21	678909.94	2254102.76
22	678904.69	2254097.71
23	678901.38	2254094.58
24	678893.04	2254087.95
25	678887.58	2254083.62
26	678872.69	2254072.46
27	678874.07	2254066.08
28	678833.35	2254054.63
29	678832.35	2254023.11
30	678827.09	2254021.99
31	678830.89	2253989.94
32	678837.37	2253991.67
33	678846.25	2253959.13

№ точки	X	Y
1	2	3
34	678850.93	2253951.29
35	678853.84	2253948.77
36	678866.33	2253946.13
37	678877.08	2253955.36
38	678888.42	2253993.41
39	678904.24	2253998.30
40	678909.15	2253999.65
41	678913.45	2254001.21
42	678918.58	2253998.26
43	678924.62	2254000.21
44	678927.08	2254005.03
45	678936.22	2254008.18
46	678945.58	2254011.00
47	678947.05	2254012.42
48	678978.84	2254015.45
49	678983.18	2254015.32
50	678989.92	2254024.83
51	678999.80	2254029.70
52	679172.01	2254094.67
53	679161.34	2254139.18
54	679181.24	2254143.98
55	679207.41	2254192.93
56	679234.99	2254240.18
57	679237.64	2254245.42
58	679219.13	2254256.36
59	679221.23	2254262.51
60	679206.18	2254273.60
61	679195.04	2254278.12
62	679197.10	2254283.48
63	679195.10	2254284.25
64	679197.44	2254290.32
65	679188.55	2254293.74
66	679181.16	2254296.70

№ точки	X	Y
1	2	3
67	679155.10	2254298.67
68	679143.96	2254297.58
69	679118.73	2254292.56
70	679101.89	2254287.65
71	679069.16	2254275.53
72	679048.33	2254266.26
73	679036.97	2254257.25
74	679000.87	2254243.49
75	678999.72	2254224.62
76	679016.61	2254180.13
77	679014.52	2254179.64
78	679021.08	2254154.93
79	679026.85	2254124.26
80	679030.20	2254099.82
81	679031.58	2254068.10
82	679027.88	2254055.05
83	679023.93	2254044.91
84	679019.31	2254037.91
85	679090.11	2254079.30
86	679089.31	2254080.58
87	679091.01	2254081.58
88	679091.80	2254080.30
89	679098.50	2254084.20
90	679099.28	2254084.49
91	679136.50	2254098.30
92	679141.90	2254065.40
93	679155.76	2254072.33
94	679152.60	2254091.17
95	679239.20	2254114.90
96	679251.66	2254134.10
97	679259.88	2254128.08
98	679286.44	2254126.85
99	679326.50	2254140.05
100	679284.76	2254167.95

№ точки	X	Y
1	2	3
101	679288.32	2254171.37
102	679271.63	2254180.09
103	679252.67	2254190.00
104	679228.01	2254206.63
105	679211.85	2254190.16
106	679187.24	2254146.64
107	679328.61	2254148.31
108	679336.39	2254170.28
109	679337.80	2254203.11
110	679255.62	2254250.24
111	679233.21	2254212.29
112	679280.54	2254180.05
113	679052.56	2254279.20
114	679078.30	2254289.71
115	679100.67	2254299.76
116	679107.50	2254306.71
117	679149.65	2254311.42
118	679149.77	2254367.91
119	679107.28	2254363.12
120	679103.66	2254355.65
121	679070.65	2254343.50
122	679076.72	2254320.28
123	679078.24	2254310.26
124	679076.03	2254301.95
125	679071.54	2254302.86
126	679070.70	2254306.46
127	679064.33	2254304.98
128	679054.56	2254306.88
129	679051.27	2254309.20
130	679048.39	2254313.92
131	679039.32	2254313.57
132	679041.98	2254301.56
133	679044.57	2254297.97
134	679047.88	2254297.13

№ точки	X	Y
1	2	3
135	679048.25	2254291.52
136	679049.19	2254288.24
137	678946.84	2254168.59
138	678953.60	2254172.45
139	678957.17	2254173.78
140	678974.94	2254178.85
141	678972.36	2254183.50
142	678969.49	2254187.30
143	678961.33	2254185.96
144	678959.66	2254185.35
145	678952.91	2254183.30
146	678952.20	2254184.96
147	678943.39	2254180.43
148	679000.79	2254194.23
149	678994.85	2254207.39
150	678983.30	2254241.55
151	678981.67	2254240.99
152	678976.80	2254251.56
153	678974.63	2254251.68
154	678949.81	2254240.44
155	678943.00	2254236.81
156	678946.22	2254230.41
157	678948.23	2254231.44
158	678951.97	2254226.88
159	678959.71	2254218.58
160	678965.29	2254213.17
161	678970.43	2254211.63
162	678982.44	2254203.46
163	678984.65	2254203.53
164	678989.13	2254190.48
165	678972.75	2254252.73
166	678997.99	2254261.21
167	678998.47	2254264.20
168	678997.61	2254267.43

№ точки	X	Y
1	2	3
169	678991.28	2254280.24
170	678993.02	2254285.69
171	678991.22	2254288.53
172	678981.70	2254294.85
173	678964.52	2254322.44
174	678947.11	2254311.47
175	678929.39	2254294.05
176	678955.38	2254276.83
177	678965.81	2254264.38
178	679006.37	2254264.00
179	679031.20	2254270.35
180	679044.53	2254275.80
181	679041.63	2254291.34
182	679026.06	2254340.20
183	679016.23	2254337.36
184	678999.98	2254326.59
185	679003.18	2254312.72
186	679003.32	2254298.18
187	679002.55	2254287.69
188	679001.11	2254282.28
189	679001.08	2254279.48
190	679004.28	2254274.55
191	679180.55	2254302.24
192	679182.66	2254321.10
193	679174.27	2254324.88
194	679158.80	2254323.72
195	679154.08	2254305.35
196	678760.57	2253976.66
197	678767.37	2254096.46
198	678717.45	2254099.29
199	678710.65	2253979.49
200	678818.36	2253972.84
201	678819.01	2254002.65
202	678819.91	2254033.89

№ точки	X	Y
1	2	3
203	678826.69	2254059.74
204	678827.60	2254092.70
205	678776.24	2254096.43
206	678774.60	2254066.74

№ точки	X	Y
1	2	3
207	678771.73	2254036.75
208	678769.08	2254005.96
209	678768.65	2253975.80

4. КАТАЛОГ КООРДИНАТ ГРАНИЦ ОБРАЗУЕМЫХ, УТОЧНЯЕМЫХ И ИЗМЕНЯЕМЫХ ЗЕМЕЛЬНЫХ УЧАСТКОВ

Кадастровый (условный) номер земельного участка	№ точки	X	Y
1	2	3	4
59:37:0450101:2	1	679098.70	2254100.14
	2	679093.80	2254134.28
	3	679075.27	2254131.06
	4	679056.95	2254127.89
	5	679026.85	2254124.26
	6	679030.20	2254099.82
	7	679046.98	2254102.09
	8	679051.08	2254094.46
	9	679067.97	2254095.68
59:37:0450101:5	1	679063.31	2254185.61
	2	679062.12	2254191.17
	3	679054.94	2254224.54
	4	679053.02	2254231.50
	5	679051.76	2254231.27
	6	679047.19	2254243.17
	7	679044.87	2254244.29
	8	679042.59	2254243.40
	9	679041.27	2254247.99
	10	679036.97	2254257.25
	11	679022.76	2254251.79
	12	679031.93	2254225.29
	13	679041.44	2254190.31
	14	679044.23	2254180.97
59:37:0450101:3У5/1	1	679075.27	2254131.06
	2	679063.31	2254185.61
	3	679062.12	2254191.17
	4	679054.94	2254224.54
	5	679053.02	2254231.50
	6	679051.76	2254231.27
	7	679047.19	2254243.17
	8	679044.87	2254244.29
	9	679042.59	2254243.40
	10	679041.27	2254247.99
	11	679036.97	2254257.25

	12	679022.76	2254251.79
	13	679031.93	2254225.29
	14	679041.44	2254190.31
	15	679044.23	2254180.97
	16	679047.69	2254169.36
59:37:0450101:6	17	679056.95	2254127.89
	1	679062.12	2254191.17
	2	679084.07	2254195.43
	3	679078.64	2254226.51
	4	679075.79	2254249.56
	5	679072.73	2254261.56
	6	679069.16	2254275.53
	7	679048.33	2254266.26
	8	679036.97	2254257.25
	9	679041.27	2254247.99
	10	679042.59	2254243.40
	11	679044.87	2254244.29
	12	679047.19	2254243.17
59:37:0450101:3У6/1	13	679051.76	2254231.27
	14	679053.02	2254231.50
	15	679054.94	2254224.54
	1	679093.80	2254134.28
	2	679092.64	2254141.79
	3	679090.16	2254159.80
	4	679084.07	2254195.43
	5	679078.64	2254226.51
	6	679075.79	2254249.56
	7	679072.73	2254261.56
	8	679069.16	2254275.53
	9	679048.33	2254266.26
	10	679036.97	2254257.25
	11	679041.27	2254247.99
	12	679042.59	2254243.40
	13	679044.87	2254244.29
	14	679047.19	2254243.17
15	679051.76	2254231.27	
16	679053.02	2254231.50	
17	679054.94	2254224.54	

	18	679062.12	2254191.17
	19	679063.31	2254185.61
	20	679075.27	2254131.06
59:37:0450101:8	1	679110.01	2254162.44
	2	679100.09	2254214.58
	3	679097.39	2254229.88
	4	679093.11	2254259.07
	5	679092.60	2254260.79
	6	679092.60	2254265.99
	7	679086.34	2254281.88
	8	679069.16	2254275.53
	9	679072.73	2254261.56
	10	679075.79	2254249.56
	11	679078.64	2254226.51
	12	679084.07	2254195.43
	13	679090.16	2254159.80
59:37:0450101:9	1	679110.01	2254162.44
	2	679112.36	2254150.96
	3	679121.99	2254153.69
	4	679119.29	2254164.43
	5	679110.20	2254216.82
	6	679105.65	2254238.59
	7	679104.02	2254251.52
	8	679101.02	2254263.43
	9	679099.76	2254262.96
	10	679097.89	2254268.12
	11	679097.38	2254267.91
	12	679090.88	2254283.57
	13	679086.34	2254281.88
	14	679092.60	2254265.99
	15	679092.60	2254260.79
	16	679093.11	2254259.07
	17	679097.39	2254229.88
	18	679100.09	2254214.58
59:37:0450101:10	1	679104.02	2254328.88
	2	679100.15	2254345.16
	3	679072.45	2254336.65
	4	679076.72	2254320.28
59:37:0450101:11	1	679128.17	2254168.05
	2	679128.65	2254168.14
	3	679122.63	2254205.12
	4	679122.27	2254206.04
	5	679111.54	2254262.98
	6	679110.65	2254268.63

	7	679108.04	2254268.72
	8	679106.06	2254276.86
	9	679105.29	2254279.97
	10	679104.29	2254279.75
	11	679102.40	2254286.04
	12	679101.89	2254287.65
	13	679090.88	2254283.57
	14	679097.38	2254267.91
	15	679097.89	2254268.12
	16	679099.76	2254262.96
	17	679101.02	2254263.43
	18	679104.02	2254251.52
	19	679105.65	2254238.59
	20	679110.20	2254216.82
	21	679119.29	2254164.43
	22	679125.32	2254165.66
	23	679125.08	2254167.09
59:37:0450101:3Y12/1	1	679159.73	2254174.10
	2	679159.44	2254198.87
	3	679160.37	2254208.75
	4	679142.47	2254207.27
	5	679138.66	2254206.88
	6	679131.46	2254245.02
	7	679128.88	2254259.89
	8	679126.80	2254270.26
	9	679123.57	2254281.99
	10	679122.95	2254284.43
	11	679124.32	2254284.78
	12	679123.54	2254287.83
	13	679120.15	2254286.97
	14	679118.73	2254292.56
	15	679101.89	2254287.65
	16	679102.40	2254286.04
	17	679104.29	2254279.75
	18	679105.29	2254279.97
	19	679106.06	2254276.86
	20	679108.04	2254268.72
	21	679110.65	2254268.63
	22	679111.54	2254262.98
	23	679122.27	2254206.04
	24	679122.63	2254205.12
	25	679128.65	2254168.14
	26	679138.88	2254170.16
	27	679149.50	2254172.25

59:37:0450101:13	1	679138.66	2254206.88
	2	679142.47	2254207.27
	3	679160.37	2254208.75
	4	679157.89	2254265.64
	5	679157.17	2254274.66
	6	679147.62	2254274.37
	7	679145.92	2254281.15
	8	679143.96	2254297.58
	9	679118.73	2254292.56
	10	679120.15	2254286.97
	11	679123.54	2254287.83
	12	679124.32	2254284.78
	13	679122.95	2254284.43
	14	679123.57	2254281.99
	15	679126.80	2254270.26
	16	679128.88	2254259.89
	17	679131.46	2254245.02
59:37:0450101:14	1	679170.62	2254266.31
	2	679170.86	2254272.28
	3	679170.14	2254275.13
	4	679166.09	2254275.37
	5	679164.60	2254287.11
	6	679152.45	2254286.01
	7	679151.25	2254295.54
	8	679150.99	2254298.26
	9	679143.96	2254297.58
	10	679145.92	2254281.15
	11	679147.62	2254274.37
	12	679157.17	2254274.66
	13	679157.89	2254265.64
	14	679160.37	2254208.75
	15	679164.30	2254209.03
	16	679164.32	2254216.24
	17	679166.73	2254221.45
	18	679170.32	2254224.28
59:37:0450101:15	1	679047.69	2254169.36
	2	679044.23	2254180.97
	3	679041.45	2254190.31
	4	679024.98	2254186.65
	5	679015.54	2254182.92
	6	679016.61	2254180.13
	7	679014.51	2254179.64
	8	679016.87	2254170.81
	9	679025.93	2254173.54

59:37:0540101:16	10	679026.44	2254172.19
	11	679030.16	2254173.25
	12	679033.01	2254169.36
	13	679036.85	2254167.20
	1	679179.66	2254223.31
	2	679179.91	2254274.95
	3	679180.77	2254289.85
	4	679181.16	2254296.70
	5	679155.10	2254298.67
	6	679150.99	2254298.26
	7	679151.25	2254295.54
	8	679152.45	2254286.01
	9	679164.60	2254287.11
	10	679166.09	2254275.37
59:37:0450101:18	11	679170.14	2254275.13
	12	679170.86	2254272.28
	13	679170.62	2254266.31
	14	679170.32	2254224.28
	1	679219.13	2254256.36
	2	679221.23	2254262.51
	3	679206.18	2254273.60
	4	679201.41	2254251.47
	5	679198.19	2254226.14
	6	679197.84	2254221.25
	7	679179.66	2254223.31
	8	679170.32	2254224.28
	9	679166.73	2254221.45
	10	679164.32	2254216.24
	11	679164.30	2254209.03
	12	679160.37	2254208.75
	13	679159.44	2254198.87
59:37:0450101:20	14	679206.70	2254193.02
	15	679207.41	2254192.93
	16	679234.99	2254240.18
	17	679237.64	2254245.42
	1	679106.85	2254311.78
	2	679107.50	2254306.71
	3	679149.65	2254311.42
	4	679149.77	2254367.91
	5	679107.28	2254363.12
6	679103.66	2254355.65	
7	679098.11	2254353.62	
8	679100.15	2254345.16	
9	679104.02	2254328.88	

59:37:0450101:21	1	679088.42	2254296.29
	2	679100.67	2254299.76
	3	679098.63	2254304.98
	4	679106.85	2254311.78
	5	679104.02	2254328.88
	6	679076.72	2254320.28
	7	679078.24	2254310.26
	8	679076.03	2254301.95
	9	679086.19	2254303.21
59:37:0450101:3Y21/1	1	679107.50	2254306.71
	2	679106.85	2254311.78
	3	679104.02	2254328.88
	4	679076.72	2254320.28
	5	679078.24	2254310.26
	6	679076.03	2254301.95
	7	679076.27	2254299.69
	8	679078.30	2254289.71
	9	679100.67	2254299.76
59:37:0450101:23	1	678994.85	2254207.39
	2	678983.30	2254241.55
	3	678981.67	2254240.99
	4	678976.80	2254251.56
	5	678974.63	2254251.68
	6	678949.81	2254240.44
	7	678943.00	2254236.81
	8	678946.22	2254230.41
	9	678948.23	2254231.44
	10	678951.97	2254226.88
	11	678959.71	2254218.58
	12	678965.29	2254213.17
	13	678970.43	2254211.63
	14	678982.44	2254203.46
	15	678984.65	2254203.53
59:37:0450101:26	1	679136.51	2254098.31
	2	679125.32	2254165.66
	3	679119.29	2254164.43
	4	679121.99	2254153.69
	5	679112.36	2254150.96
	6	679110.01	2254162.44
	7	679090.16	2254159.80
	8	679092.64	2254141.79
	9	679113.53	2254145.56
	10	679115.19	2254136.58
	11	679121.98	2254092.93

59:37:0450101:28	1	679044.38	2254276.67
	2	679041.63	2254291.34
	3	679034.49	2254313.43
	4	679003.32	2254298.18
	5	679002.55	2254287.69
	6	679001.11	2254282.28
	7	679001.08	2254279.48
	8	679004.28	2254274.55
	9	679006.37	2254264.00
	10	679031.20	2254270.35
	11	679031.39	2254271.50
	12	679033.78	2254272.14
	13	679033.32	2254274.52
59:37:0450101:3Y28/1	1	679044.53	2254275.80
	2	679044.38	2254276.67
	3	679041.63	2254291.34
	4	679034.49	2254313.43
	5	679026.06	2254340.20
	6	679016.23	2254337.36
	7	678999.98	2254326.59
	8	679003.18	2254312.72
	9	679003.32	2254298.18
	10	679002.55	2254287.69
	11	679001.11	2254282.28
	12	679001.08	2254279.48
	13	679004.28	2254274.55
	14	679006.37	2254264.00
	15	679031.20	2254270.35
59:37:0450101:29	1	679090.11	2254079.30
	2	679089.31	2254080.58
	3	679091.01	2254081.58
	4	679091.80	2254080.30
	5	679098.50	2254084.20
	6	679099.28	2254084.49
	7	679098.70	2254100.14
	8	679067.97	2254095.68
	9	679051.08	2254094.46
	10	679046.98	2254102.09
	11	679030.20	2254099.82
	12	679031.58	2254068.10
	13	679027.88	2254055.05
	14	679023.93	2254044.91
	15	679019.31	2254037.91
59:37:0450101:30	1	678997.99	2254261.21

	2	678998.47	2254264.20
	3	678997.61	2254267.43
	4	678991.28	2254280.24
	5	678993.02	2254285.69
	6	678991.22	2254288.53
	7	678981.70	2254294.85
	8	678964.52	2254322.44
	9	678947.11	2254311.47
	10	678929.39	2254294.05
	11	678955.38	2254276.83
	12	678965.81	2254264.38
	13	678972.75	2254252.73
59:37:0450101:31	1	678880.70	2254033.92
	2	678879.77	2254038.12
	3	678878.05	2254047.62
	4	678874.07	2254066.08
	5	678833.35	2254054.63
	6	678832.35	2254023.11
59:37:0450101:32	1	678886.83	2254003.99
	2	678886.19	2254006.61
	3	678885.64	2254009.01
	4	678885.15	2254011.42
	5	678884.66	2254013.79
	6	678883.57	2254018.72
	7	678883.14	2254021.13
	8	678882.71	2254023.49
	9	678882.25	2254026.06
	10	678881.79	2254028.51
	11	678880.70	2254033.92
	12	678832.35	2254023.11
	13	678827.09	2254021.99
	14	678830.89	2253989.94
	15	678840.82	2253992.58
59:37:0450101:33	1	678965.28	2254076.54
	2	678955.85	2254132.16
	3	678950.78	2254155.56
	4	678940.08	2254151.72
	5	678937.77	2254149.80
	6	678934.24	2254145.04
	7	678927.66	2254130.52
	8	678940.48	2254070.47
59:37:0450101:35	1	679015.96	2254130.94
	2	679016.13	2254130.98
	3	679008.77	2254174.57

	4	679005.35	2254184.56
	5	678968.10	2254171.81
	6	678968.59	2254168.92
	7	678974.35	2254145.35
	8	678977.88	2254125.20
59:37:0450101:39	1	679302.57	2254210.12
	2	679280.54	2254180.05
	3	679328.61	2254148.31
	4	679336.39	2254170.28
	5	679337.80	2254203.11
	6	679309.33	2254219.40
59:37:0450101:43	1	678888.42	2253993.41
	2	678887.60	2253999.07
	3	678887.25	2254001.62
	4	678886.83	2254003.99
	5	678840.82	2253992.58
	6	678850.72	2253952.07
	7	678872.59	2253952.37
	8	678886.97	2253991.80
59:37:0450101:3Y43/1	1	678877.08	2253955.36
	2	678888.42	2253993.41
	3	678887.60	2253999.07
	4	678887.25	2254001.62
	5	678886.83	2254003.99
	6	678840.82	2253992.58
	7	678837.37	2253991.67
	8	678846.25	2253959.13
	9	678850.93	2253951.29
	10	678853.84	2253948.77
	11	678866.33	2253946.13
59:37:0450101:44	1	678912.69	2254057.55
	2	678904.69	2254097.71
	3	678901.38	2254094.58
	4	678893.04	2254087.95
	5	678887.58	2254083.62
	6	678872.69	2254072.46
	7	678874.07	2254066.08
	8	678878.05	2254047.62
59:37:0450101:45	1	678940.48	2254070.47
	2	678927.66	2254130.52
	3	678918.67	2254113.46
	4	678909.94	2254102.76
	5	678904.69	2254097.71
	6	678912.69	2254057.55

	7	678939.74	2254065.97
59:37:0450101:48	1	679056.95	2254127.89
	2	679047.69	2254169.36
	3	679036.85	2254167.19
	4	679033.01	2254169.36
	5	679030.16	2254173.25
	6	679026.44	2254172.19
	7	679025.93	2254173.54
	8	679016.87	2254170.81
	9	679021.08	2254154.93
	10	679026.85	2254124.26
59:37:0450101:53	1	679041.45	2254190.31
	2	679031.93	2254225.29
	3	679022.76	2254251.79
	4	679000.87	2254243.49
	5	678999.72	2254224.62
	6	679015.54	2254182.92
	7	679024.97	2254186.65
59:37:0450101:55	1	679159.44	2254198.87
	2	679159.73	2254174.10
	3	679160.20	2254139.48
	4	679161.22	2254139.69
	5	679179.90	2254144.28
	6	679206.70	2254193.02
59:37:0450101:3Y55/1	1	679161.34	2254139.18
	2	679181.24	2254143.98
	3	679207.41	2254192.93
	4	679206.70	2254193.02
	5	679159.44	2254198.87
	6	679159.73	2254174.10
	7	679160.20	2254139.48
	8	679161.22	2254139.69
59:37:0450101:3Y62/1	1	679020.19	2254111.06
	2	679016.13	2254130.98
	3	679015.96	2254130.94
	4	678977.88	2254125.20
	5	678977.54	2254125.15
	6	678971.77	2254124.00
	7	678975.98	2254100.35
	8	678993.39	2254103.07
	9	678992.68	2254107.16
	10	679018.50	2254110.85
59:37:0450101:3Y92/1	1	679172.01	2254094.67
	2	679171.65	2254096.14

	3	679168.31	2254110.10	
	4	679161.34	2254139.18	
	5	679161.22	2254139.69	
	6	679160.20	2254139.48	
	7	679159.73	2254174.10	
	8	679149.50	2254172.25	
	9	679138.88	2254170.16	
	10	679145.01	2254136.24	
	11	679149.38	2254110.24	
	12	679152.59	2254091.17	
	13	679163.70	2254093.17	
	59:37:0450101:93	1	679197.84	2254221.25
		2	679198.19	2254226.14
3		679201.41	2254251.47	
4		679206.18	2254273.60	
5		679195.04	2254278.12	
6		679197.10	2254283.48	
7		679195.10	2254284.25	
8		679197.44	2254290.32	
9		679188.55	2254293.74	
10		679186.37	2254288.08	
11		679180.77	2254289.85	
12		679179.91	2254274.95	
13		679179.66	2254223.31	
59:37:0450101:3Y93/1	1	679197.84	2254221.25	
	2	679198.19	2254226.14	
	3	679201.41	2254251.47	
	4	679206.18	2254273.60	
	5	679195.04	2254278.12	
	6	679197.10	2254283.48	
	7	679195.10	2254284.25	
	8	679197.44	2254290.32	
	9	679188.55	2254293.74	
	10	679181.16	2254296.70	
	11	679180.77	2254289.85	
	12	679179.91	2254274.95	
	13	679179.66	2254223.31	
59:37:0450101:101	1	679120.24	2254092.27	
	2	679119.17	2254102.79	
	3	679115.19	2254136.58	
	4	679093.80	2254134.28	
	5	679098.70	2254100.14	
	6	679099.28	2254084.49	
59:37:0450101:3Y101/1	1	679121.98	2254092.93	

	2	679115.19	2254136.58
	3	679113.53	2254145.56
	4	679092.64	2254141.79
	5	679093.80	2254134.28
	6	679098.70	2254100.14
	7	679099.28	2254084.49
	8	679120.24	2254092.27
59:37:0450101:102(1)	1	678979.42	2254080.96
	2	678975.98	2254100.35
	3	678971.77	2254124.00
	4	678977.54	2254125.15
	5	678977.88	2254125.20
	6	678974.35	2254145.35
	7	678968.59	2254168.92
	8	678968.10	2254171.81
	9	678961.91	2254170.70
	10	678957.90	2254169.29
	11	678967.97	2254122.59
	12	678965.67	2254122.17
	13	678972.78	2254078.81
59:37:0450101:102(2)	14	678974.94	2254178.85
	15	678972.36	2254183.50
	16	678969.49	2254187.30
	17	678961.33	2254185.96
	18	678959.66	2254185.35
	19	678952.91	2254183.30
	20	678947.27	2254181.58
	21	678947.59	2254180.93
	22	678944.77	2254179.94
	23	678946.93	2254174.31
	24	678949.60	2254175.33
	25	678952.73	2254174.60
	26	678953.60	2254172.45
	27	678957.17	2254173.78
59:37:0450101:3Y102/1(1)	1	678979.42	2254080.96
	2	678975.98	2254100.35
	3	678971.77	2254124.00
	4	678977.54	2254125.15
	5	678977.88	2254125.20
	6	678974.35	2254145.35
	7	678968.59	2254168.92
	8	678968.10	2254171.81
	9	678961.91	2254170.70
	10	678957.90	2254169.29

	11	678967.97	2254122.59
	12	678965.67	2254122.17
	13	678972.78	2254078.81
59:37:0450101:3Y102/1(2)	14	678974.94	2254178.85
	15	678972.36	2254183.50
	16	678969.49	2254187.30
	17	678961.33	2254185.96
	18	678959.66	2254185.35
	19	678952.91	2254183.30
	20	678952.20	2254184.96
	21	678943.39	2254180.43
	22	678946.84	2254168.59
	23	678953.60	2254172.45
	24	678957.17	2254173.78
	59:37:0450101:103	1	678972.78
2		678965.67	2254122.17
3		678967.97	2254122.59
4		678957.90	2254169.29
5		678951.73	2254165.87
6		678949.17	2254163.00
7		678950.78	2254155.56
8		678955.85	2254132.16
9		678965.28	2254076.54
10		678967.38	2254077.05
11		678972.38	2254078.68
59:37:0450101:105	1	679326.50	2254140.05
	2	679286.44	2254126.85
	3	679259.88	2254128.08
	4	679251.66	2254134.10
	5	679250.80	2254135.33
	6	679284.76	2254167.95
	1	679326.50	2254140.05
	7	679259.90	2254139.12
	8	679259.19	2254141.01
	9	679257.29	2254140.30
	10	679258.00	2254138.41
	7	679259.90	2254139.12
	11	679301.40	2254154.59
	12	679300.69	2254156.49
13	679298.80	2254155.78	
14	679299.51	2254153.89	
11	679301.40	2254154.59	

59:37:0450101:106	1	679276.43	2254225.00
	2	679249.66	2254240.19
	3	679233.21	2254212.29
	4	679258.26	2254195.24
59:37:0450101:3Y106/1	1	679258.26	2254195.24
	2	679276.43	2254225.00
	3	679282.41	2254234.86
	4	679255.62	2254250.24
	5	679249.66	2254240.19
	6	679233.21	2254212.29
59:37:0450101:107	1	679302.57	2254210.12
	2	679276.43	2254225.00
	3	679258.26	2254195.24
	4	679280.54	2254180.05
59:37:0450101:3Y107/1	1	679280.54	2254180.05
	2	679302.57	2254210.12
	3	679309.33	2254219.40
	4	679282.41	2254234.86
	5	679276.43	2254225.00
	6	679258.26	2254195.24
59:37:0450101:3Y230/1	1	679235.02	2254157.55
	2	679271.63	2254180.09
	3	679252.67	2254190.00
	4	679228.01	2254206.63
	5	679211.85	2254190.16
59:37:0450101:3Y245/1	1	679016.99	2254058.92
	2	679021.70	2254065.19
	3	679022.38	2254086.13
	4	679021.64	2254086.04
	5	679018.76	2254086.25
	6	679007.69	2254085.24
	7	678979.42	2254080.96
	8	678972.78	2254078.81
	9	678972.38	2254078.68
	10	678967.38	2254077.05
	11	678965.28	2254076.54
	12	678940.48	2254070.47
	13	678939.74	2254065.97
	14	678940.41	2254060.11
	15	678940.58	2254058.79
	16	678943.58	2254059.20
	17	678949.54	2254059.98
	18	678952.49	2254060.32
	19	678963.07	2254061.07

	20	678982.07	2254063.43
	21	678994.80	2254065.06
	22	678999.67	2254065.79
	23	679006.73	2254060.47
	24	679015.67	2254059.26
59:37:0000000:3013	1	678918.58	2253998.26
	2	678919.71	2253998.71
	3	678923.64	2253999.85
	4	678924.62	2254000.21
	5	678927.08	2254005.03
	6	678932.87	2254006.93
	7	678936.22	2254008.18
	8	678939.57	2254009.10
	9	678945.58	2254011.00
	10	678947.05	2254012.42
	11	678943.66	2254030.01
	12	678944.13	2254031.06
	13	678942.09	2254046.98
	14	678941.53	2254051.37
	15	678940.58	2254058.79
	16	678940.41	2254060.11
	17	678939.74	2254065.97
	18	678912.69	2254057.55
	19	678878.05	2254047.62
	20	678879.77	2254038.12
	21	678880.70	2254033.92
	22	678881.79	2254028.51
	23	678882.25	2254026.06
	24	678882.71	2254023.49
	25	678883.14	2254021.13
	26	678883.57	2254018.72
	27	678884.66	2254013.79
	28	678885.15	2254011.42
	29	678885.64	2254009.01
	30	678886.19	2254006.61
	31	678886.83	2254003.99
	32	678887.25	2254001.62
	33	678887.60	2253999.07
	34	678888.42	2253993.41
	35	678899.48	2253996.79
	36	678904.24	2253998.30
	37	678909.15	2253999.65
	38	678913.45	2254001.21
59:37:0450101:3Y1	1	679054.56	2254306.88

	2	679051.27	2254309.20
	3	679048.39	2254313.92
	4	679039.32	2254313.57
	5	679041.98	2254301.56
	6	679044.57	2254297.97
	7	679047.88	2254297.13
	8	679048.25	2254291.52
	9	679049.19	2254288.24
	10	679052.56	2254279.20
	11	679063.40	2254283.60
59:37:0450101:3Y2	1	679078.30	2254289.71
	2	679076.27	2254299.69
	3	679076.03	2254301.95
	4	679071.54	2254302.86
	5	679070.70	2254306.46
	6	679064.33	2254304.98
	7	679054.56	2254306.88
	8	679063.40	2254283.60
59:37:0450101:3Y3	1	679072.45	2254336.65
	2	679100.15	2254345.16
	3	679098.11	2254353.62
	4	679070.65	2254343.50
59:37:0450101:3Y4	1	678945.58	2254011.00
	2	678939.57	2254009.10
	3	678936.22	2254008.18
	4	678932.87	2254006.93
	5	678927.08	2254005.03
	6	678924.62	2254000.21
	7	678923.64	2253999.85
	8	678919.71	2253998.71
	9	678918.58	2253998.26
	10	678913.45	2254001.21
	11	678909.15	2253999.65
	12	678904.24	2253998.30
	13	678899.48	2253996.79
	14	678888.42	2253993.41
	15	678877.08	2253955.36
	16	678866.33	2253946.13
	17	678853.84	2253948.77
	18	678850.93	2253951.29
	19	678846.25	2253959.13
	20	678837.37	2253991.67
	21	678830.89	2253989.94
	22	678827.09	2254021.99

	23	678832.35	2254023.11
	24	678833.35	2254054.63
	25	678874.07	2254066.08
	26	678872.69	2254072.46
	27	678846.86	2254068.60
	28	678829.20	2254093.40
	29	678802.79	2254148.53
	30	678754.20	2254131.40
	31	678717.50	2254099.30
	32	678717.50	2254099.29
	33	678717.45	2254099.29
	34	678767.37	2254096.46
	35	678765.67	2254066.51
	36	678763.97	2254036.56
	37	678762.27	2254006.61
	38	678760.78	2253980.36
	39	678764.09	2253981.56
	40	678768.66	2253977.57
	41	678769.08	2254005.96
	42	678771.73	2254036.75
	43	678774.60	2254066.74
	44	678776.24	2254096.43
	45	678827.60	2254092.70
	46	678826.71	2254063.53
	47	678826.69	2254059.74
	48	678819.91	2254033.89
	49	678819.01	2254002.65
	50	678818.36	2253972.84
	51	678770.83	2253975.67
	52	678774.69	2253972.29
	53	678776.54	2253971.20
	54	678787.81	2253970.54
	55	678817.73	2253968.75
	56	678821.79	2253966.19
	57	678826.76	2253963.02
	58	678826.80	2253963.03
	59	678826.82	2253963.02
	60	678828.89	2253963.87
	61	678833.79	2253958.62
	62	678833.84	2253958.59
	63	678877.80	2253911.30
	64	678883.86	2253919.32
	65	678905.10	2253947.40
	66	678926.50	2253993.40

59:37:0450101:3Y5	67	678893.04	2254087.95
	68	678901.38	2254094.58
	69	678904.69	2254097.71
	70	678909.94	2254102.76
	71	678918.67	2254113.46
	72	678927.66	2254130.52
	73	678934.24	2254145.04
	74	678937.77	2254149.80
	75	678940.08	2254151.72
	76	678950.78	2254155.56
	77	678949.17	2254163.00
	78	678951.73	2254165.87
	79	678957.90	2254169.29
	80	678961.91	2254170.70
	81	678968.10	2254171.81
	82	679005.35	2254184.56
	83	679008.77	2254174.57
	84	679016.13	2254130.98
	85	679020.19	2254111.06
	86	679022.38	2254086.13
	87	679021.70	2254065.19
	88	679016.99	2254058.92
	89	679011.61	2254048.29
	90	679009.34	2254044.19
	91	679007.34	2254040.60
	92	679001.89	2254030.58
	93	679019.31	2254037.91
	94	679023.93	2254044.91
	95	679027.88	2254055.05
	96	679031.58	2254068.10
	97	679030.20	2254099.82
	98	679026.85	2254124.26
	99	679021.08	2254154.93
	100	679016.87	2254170.81
	101	679014.51	2254179.64
	102	679016.61	2254180.13
	103	679015.54	2254182.92
	104	678999.72	2254224.62
	105	679000.87	2254243.49
	106	679022.76	2254251.79
107	679036.97	2254257.25	
108	679048.33	2254266.26	
109	679069.16	2254275.53	
110	679086.34	2254281.88	

	111	679090.88	2254283.57
	112	679101.89	2254287.65
	113	679118.73	2254292.56
	114	679143.96	2254297.58
	115	679150.99	2254298.26
	116	679155.10	2254298.67
	117	679181.16	2254296.70
	118	679188.55	2254293.74
	119	679197.44	2254290.32
	120	679195.10	2254284.25
	121	679197.10	2254283.48
	122	679195.04	2254278.12
	123	679206.18	2254273.60
	124	679221.23	2254262.51
	125	679219.13	2254256.36
	126	679237.64	2254245.42
	127	679234.99	2254240.18
	128	679207.41	2254192.93
	129	679181.24	2254143.98
	130	679161.34	2254139.18
	131	679168.31	2254110.10
	132	679216.80	2254128.08
	133	679239.20	2254114.90
	134	679187.24	2254146.64
	135	679211.85	2254190.16
	136	679228.01	2254206.63
	137	679252.67	2254190.00
	138	679271.63	2254180.09
	139	679281.23	2254175.08
	140	679288.32	2254171.37
	141	679284.76	2254167.95
	142	679326.50	2254140.05
	143	679335.20	2254142.90
	144	679336.39	2254170.28
	145	679328.61	2254148.31
	146	679280.54	2254180.05
	147	679258.26	2254195.24
	148	679233.21	2254212.29
	149	679249.66	2254240.19
	150	679255.62	2254250.24
	151	679200.49	2254297.08
	152	679180.55	2254302.24
	153	679154.08	2254305.35
	154	679149.65	2254311.42

	155	679107.50	2254306.71
	156	679100.67	2254299.76
	157	679078.30	2254289.71
	158	679063.40	2254283.60
	159	679052.56	2254279.20
	160	679044.53	2254275.80
	161	679031.20	2254270.35
	162	679006.37	2254264.00
	163	678997.99	2254261.21
	164	678972.75	2254252.73
	165	678974.63	2254251.68
	166	678976.80	2254251.56
	167	678981.67	2254240.99
	168	678983.30	2254241.55
	169	678994.85	2254207.39
	170	679000.79	2254194.23
	171	678989.13	2254190.48
	172	678974.94	2254178.85
	173	678957.17	2254173.78
	174	678953.60	2254172.45
	175	678946.84	2254168.59
	176	678891.39	2254100.30

5. КАТАЛОГ КООРДИНАТ ГРАНИЦ ПРОЕКТИРУЕМОЙ ТЕРРИТОРИИ

№ точки	X	Y
1	2	3
1	679335.23	2254142.94
2	679326.50	2254140.05
3	679286.44	2254126.85
4	679259.88	2254128.08
5	679251.66	2254134.10
6	679239.20	2254114.90
7	679216.80	2254128.08
8	679168.31	2254110.10
9	679171.65	2254096.14
10	679172.01	2254094.67
11	679163.70	2254093.17
12	679152.59	2254091.17
13	679155.76	2254072.33
14	679141.90	2254065.43
15	679137.49	2254092.40
16	679136.51	2254098.31
17	679121.98	2254092.93
18	679120.24	2254092.27
19	679099.28	2254084.49
20	679098.50	2254084.20
21	679091.80	2254080.30
22	679091.01	2254081.58
23	679089.31	2254080.58
24	679090.11	2254079.30
25	679019.31	2254037.91
26	679001.89	2254030.58
27	678999.80	2254029.73
28	678989.92	2254024.83
29	678983.18	2254015.32
30	678978.84	2254015.45
31	678947.05	2254012.42
32	678945.58	2254011.00
33	678926.53	2253993.41
34	678905.08	2253947.44
35	678883.86	2253919.32
36	678877.83	2253911.34
37	678833.84	2253958.59
38	678828.89	2253963.87
39	678826.76	2253963.02
40	678821.79	2253966.19
41	678817.73	2253968.75
42	678787.81	2253970.54
43	678776.54	2253971.20
44	678774.69	2253972.29
45	678770.83	2253975.67
46	678768.65	2253975.80
47	678768.66	2253977.57
48	678764.09	2253981.56
49	678760.78	2253980.36

№ точки	X	Y
1	2	3
50	678760.57	2253976.66
51	678710.65	2253979.49
52	678712.35	2254009.44
53	678714.05	2254039.39
54	678715.75	2254069.34
55	678717.50	2254099.30
56	678754.20	2254131.40
57	678802.79	2254148.53
58	678829.20	2254093.40
59	678846.86	2254068.60
60	678872.69	2254072.46
61	678887.58	2254083.62
62	678893.04	2254087.95
63	678891.39	2254100.30
64	678946.84	2254168.59
65	678943.39	2254180.43
66	678952.20	2254184.96
67	678952.91	2254183.30
68	678959.66	2254185.35
69	678961.33	2254185.96
70	678969.49	2254187.30
71	678972.36	2254183.50
72	678974.94	2254178.85
73	678989.13	2254190.48
74	678984.65	2254203.53
75	678982.44	2254203.46
76	678970.43	2254211.63
77	678965.29	2254213.17
78	678959.71	2254218.58
79	678951.97	2254226.88
80	678948.23	2254231.44
81	678946.22	2254230.41
82	678943.00	2254236.81
83	678949.81	2254240.44
84	678974.63	2254251.68
85	678972.75	2254252.73
86	678965.81	2254264.38
87	678955.38	2254276.83
88	678929.39	2254294.05
89	678947.11	2254311.47
90	678964.52	2254322.44
91	678981.70	2254294.85
92	678991.22	2254288.53
93	678993.02	2254285.69
94	678991.28	2254280.24
95	678997.61	2254267.43
96	678998.47	2254264.20
97	678997.99	2254261.21
98	679006.37	2254264.00
99	679004.28	2254274.55
100	679001.08	2254279.48
101	679001.11	2254282.28
102	679002.55	2254287.69

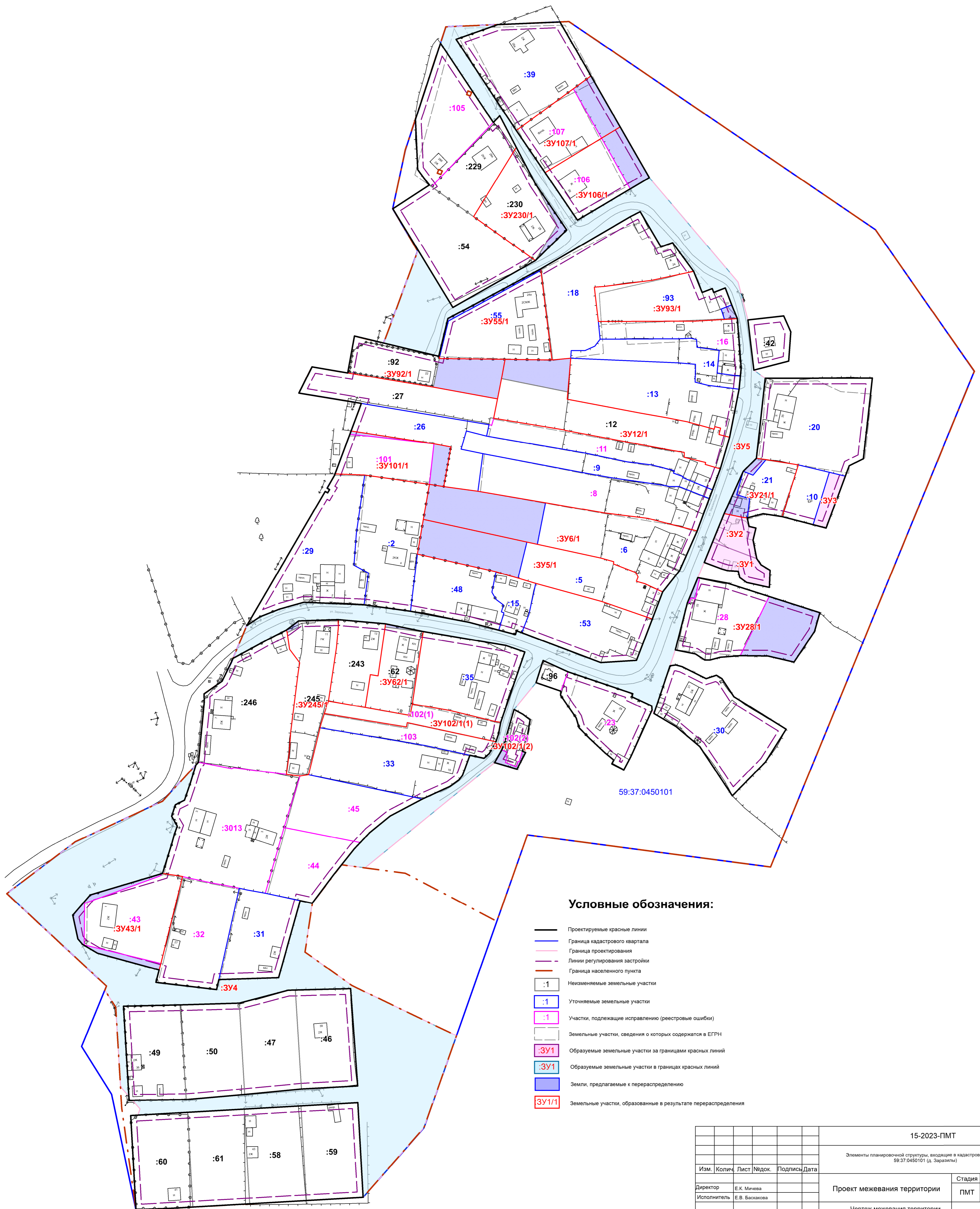
№ точки	X	Y
1	2	3
103	679003.32	2254298.18
104	679003.18	2254312.72
105	678999.98	2254326.59
106	679016.23	2254337.36
107	679026.06	2254340.20
108	679034.49	2254313.43
109	679041.63	2254291.34
110	679044.38	2254276.67
111	679044.53	2254275.80
112	679052.56	2254279.20
113	679049.19	2254288.24
114	679048.25	2254291.52
115	679047.88	2254297.13
116	679044.57	2254297.97
117	679041.98	2254301.56
118	679039.32	2254313.57
119	679048.39	2254313.92
120	679051.27	2254309.20
121	679054.56	2254306.88
122	679064.33	2254304.98
123	679070.70	2254306.46
124	679071.54	2254302.86
125	679076.03	2254301.95
126	679078.24	2254310.26
127	679076.72	2254320.28
128	679072.45	2254336.65
129	679070.65	2254343.50
130	679098.11	2254353.62
131	679103.66	2254355.65
132	679107.28	2254363.12
133	679149.77	2254367.91
134	679149.65	2254311.42
135	679154.08	2254305.35
136	679158.80	2254323.72
137	679174.27	2254324.88
138	679182.66	2254321.10
139	679180.55	2254302.24
140	679200.49	2254297.08
141	679255.62	2254250.24
142	679282.41	2254234.86
143	679309.33	2254219.40
144	679337.80	2254203.11
145	679336.39	2254170.28
1	679335.23	2254142.94
146	679299.51	2254153.89
147	679301.40	2254154.59
148	679300.69	2254156.49
149	679298.80	2254155.78
146	679299.51	2254153.89
150	679258.00	2254138.41
151	679259.90	2254139.12

№ точки	X	Y
1	2	3
152	679259.19	2254141.01
153	679257.29	2254140.30
150	679258.00	2254138.41

ПРОЕКТ МЕЖЕВАНИЯ ТЕРРИТОРИИ

на элементы планировочной структуры, входящие в кадастровый квартал
59:37:0450101 (д. Заразиль)

ЧЕРТЕЖ МЕЖЕВАНИЯ ТЕРРИТОРИИ



Условные обозначения:

- Проектируемые красные линии
- Граница кадастрового квартала
- Граница проектирования
- Линии регулирования застройки
- Граница населенного пункта
- Неизменяемые земельные участки
- Уточняемые земельные участки
- Участки, подлежащие исправлению (реестровые ошибки)
- Земельные участки, сведения о которых содержатся в ЕГРН
- Образующие земельные участки за границами красных линий
- Образующие земельные участки в границах красных линий
- Земли, предлагаемые к перераспределению
- Земельные участки, образованные в результате перераспределения

					15-2023-ПМТ					
					Элементы планировочной структуры, входящие в кадастровый квартал 59:37:0450101 (д. Заразиль)					
Изм.	Колич.	Лист	№ док.	Подпись	Дата					
Директор		Е.К. Мичева				Проект межевания территории	Стадия	Лист	Листов	
Исполнитель		Е.В. Баскакова					ПМТ	1	2	
					Чертеж межевания территории (Основная часть) М 1:1000			ГБУ "ЦТИ ПК"		




ПРОЕКТ МЕЖЕВАНИЯ ТЕРРИТОРИИ

на элементы планировочной структуры, входящие в кадастровый квартал
59:37:0450101 (д. Заразилы)

ЧЕРТЕЖ КРАСНЫХ ЛИНИЙ



Условные обозначения:

-  Проектируемые красные линии
-  Поворотные точки
-  Обозначение поворотных точек

15-2023-ПМТ				
Элементы планировочной структуры, входящие в кадастровый квартал 59:37:0450101 (д. Заразилы)				
Изм.	Колич.	Лист	№ док.	Подпись Дата
Директор	Е.К. Мичева			
Исполнитель	Е.В. Баскакова			
Проект межевания территории		Стадия	Лист	Листов
		ПМТ	2	2
Чертеж красных линий (Основная часть) М 1:1000		ГБУ "ЦТИ ПК"		