

**ПРОЕКТ ВНЕСЕНИЯ ИЗМЕНЕНИЙ В**  
**Проект планировки территории,**  
**совмещенного с проектом межевания**  
**территории, района Суханово для размещения**  
**малоэтажной застройки в г. Березники,**  
**утвержденный постановлением администрации**  
**города Березники от 17.10.2013 № 1703**

Согласовано			
Разработал			

Взам. №	
Подп. И. дата	
Инв. № подл.	

Пермь, 2023

						1-2023-ПМТ			
Изм.	Кол.уч.	Лист	№ док.	Подпись	Дата				
						Проект межевания территории кадастровых кварталов 59:03:0700008, 59:03:0700009 и части 59:03:0700001	Стадия	Лист	Листов
							ПМТ	1	106
Исполнитель	Мальцева С.Э.						Филиал ППК «Роскадастр» по Пермскому краю»		
Руководитель	Абашева А.З.								

## СОСТАВ ПРОЕКТА

№ тома	Обозначение	Наименование	Примечание
1	1-2023-ПМТ.ПЗ	Основная часть проекта межевания территории	
2	1-2023-ПМТ.МО	Материалы по обоснованию проекта межевания территории	

## СОДЕРЖАНИЕ

№ п/п	Наименование	Лист
Том 1	<b>Основная часть проекта межевания территории</b>	3
1.1.	<b>Текстовая часть</b>	4
1.1.1.	Основные положения	4
1.1.2.	Общая характеристика объекта проектирования	5
1.1.3.	Описание предлагаемых проектных решений	9
1.1.4.	Установление публичных сервитутов, обременений	11
1.1.5.	Перечень и сведения о площади и виде разрешенного использования земельных участков фактического землепользования	13
1.1.6.	Перечень и сведения о площади и виде разрешенного использования образуемых земельных участков	44
1.1.7.	Целевое назначение лесов	58
1.1.8.	Основные технико-экономические показатели проекта межевания территории	58
1.1.9.	Сведения о границах территории, в отношении которой утвержден проект межевания	58
1.1.9.1.	Ведомость координат поворотных точек границ красных линий	61
1.1.9.2.	Ведомость координат поворотных точек границ формируемых и изменяемых земельных участков	72
1.2.	<b>Графическая часть</b>	101
	Чертеж межевания территории М 1:2500	102
Том 2	<b>Материалы по обоснованию проекта межевания территории</b>	103
2.1.	Границы особо охраняемых природных территорий	104
2.2.	Границы территорий объектов культурного наследия	104
2.3.	Границы лесничеств, участковых лесничеств, лесных кварталов, лесотаксационных выделов или частей лесотаксационных выделов	104
	Чертеж фактического землепользования М 1:2500	105
	Чертеж границ зон с особыми условиями использования территорий М 1:2500	106

Инв. № подл.	Подп. и дата	Взап. инв. №

Изм.	Кол.уч	Лист	№ док.	Подпись	Дата	1-2023-ПМТ	Лист 2
------	--------	------	--------	---------	------	------------	-----------

**Том 1**  
**Основная часть**

Пермь, 2023

1-2023-ПМТ.ПЗ

Подп.							1-2023-ПМТ.ПЗ			
	Изм.	Кол.уч	Лист	№ док.	Подпись	Дата				
Инв. № подл.							Проект межевания территории кадастровых кварталов 59:03:0700008, 59:03:0700009 и части 59:03:0700001	Стадия	Лист	Листов
								ПМТ	3	100
	Исполнитель	Мальцева С.Э.						Филиал ППК «Роскадастр» по Пермскому краю»		
	Руководитель	Абашева А.З.								

### 1.1.1. Основные положения

Проект межевания территории кадастровых кварталов 59:03:0700008, 59:03:0700009 и части кадастрового квартала 59:03:0700001, расположенного по адресу: Пермский край, городской округ Город Березники, г. Березники, разработан в рамках контракта от 28.12.2022 г. № 28.12-4-22.

Целью разработки проекта межевания территории является:

- составление перечня сведений о площади уточняемых, образуемых земельных участков, в том числе с указанием возможных способов их образования;
- составление перечня сведений о площади образуемых земельных участков, которые будут отнесены к территориям общего пользования или имуществу общего пользования;
- установление красных линий (проектируемых);
- установление отступа от красных линий в целях определения мест допустимого размещения зданий, строений, сооружений;
- установление границ образуемых, уточняемых и (или) изменяемых земельных участков.

При разработке проекта межевания территории была использована следующая нормативная документация:

- Градостроительный кодекс Российской Федерации от 29.12.2004 № 190-ФЗ;
- Земельный кодекс Российской Федерации от 25.10.2001 № 136-ФЗ;
- СП 42.13330.2016. Свод правил. Градостроительство. Планировка и застройка городских и сельских поселений. Актуализированная редакция СНиП 2.07.01-89\*;
- Инструкция о порядке проектирования и установления красных линий в городах и других поселениях Российской Федерации РДС 30-201-98;
- Генеральный план муниципального образования «Город Березники» Пермского края, утверждённый решением Березниковской городской Думы Пермского края от 28.07.2021 №123 «Об утверждении Генерального плана муниципального образования «Город Березники» Пермского края;
- Правила землепользования и застройки муниципального образования «Город Березники» Пермского края, утвержденные Постановлением администрации города Березники от 13.08.2021 № 01-02-1044 «Об утверждении правил землепользования и застройки муниципального образования «Город Березники» Пермского края;
- Градостроительная, землеустроительная документация, материалы и данные федерального, территориальных и ведомственных картографо-геодезических фондов, ситуационные планы, содержащихся в технических паспортах расположенных на земельных участках объектов недвижимости, планово-картографические материалы. документы о правах на землю и иные документы, содержащие сведения о местоположении границ земельных участков (материалы инвентаризации - межевания земельных участков).



При разработке проекта межевания территории использованы следующие исходные данные:

- «Проект планировки совмещенный с проектом межевания территории района Суханово для размещения малоэтажной застройки в г. Березники», шифр проекта Г-15/2013-ПП, дата подготовки проекта 2013г.

- Проект внесения изменений в проект планировки территории, совмещенный с проектом межевания территории, района Суханово, для размещения малоэтажной застройки в г. Березники, дата подготовки 2017г.

- Кадастровый план территории кадастрового квартала 59:03:0700001;
- Кадастровый план территории кадастрового квартала 59:03:0700008;
- Кадастровый план территории кадастрового квартала 59:03:0700009;
- Кадастровый план территории кадастрового квартала 59:03:0000000.

### **1.1.2. Общая характеристика объекта проектирования**

Разработка проекта межевания территории осуществляется в отношении кадастровых кварталов 59:03:0700008, 59:03:0700009, и части кадастрового квартала 59:03:0700001, расположенного в границах населенного пункта г. Березники, городского округа Город Березники Пермского края.

В соответствии с Правилами землепользования и застройки муниципального образования «Город Березники», утвержденными постановлением администрации г. Березники от 13.08.2021 № 01-02-1044 (далее ПЗЗ), территория, в отношении которой разрабатывается проект внесения изменений в ПМТ, расположена во временно непригодной для застройки, ограниченно пригодной для застройки (подрабатываемой) зоне и в зоне над затопленными горными выработками.

Местоположение территории кадастрового квартала представлено на рисунке 1, местоположение территории проектирования представлено на рисунке 2.



Рис. 1 Местоположение территории кадастровых кварталов 59:03:0700008, 59:03:0700009, и части кадастрового квартала 59:03:0700001

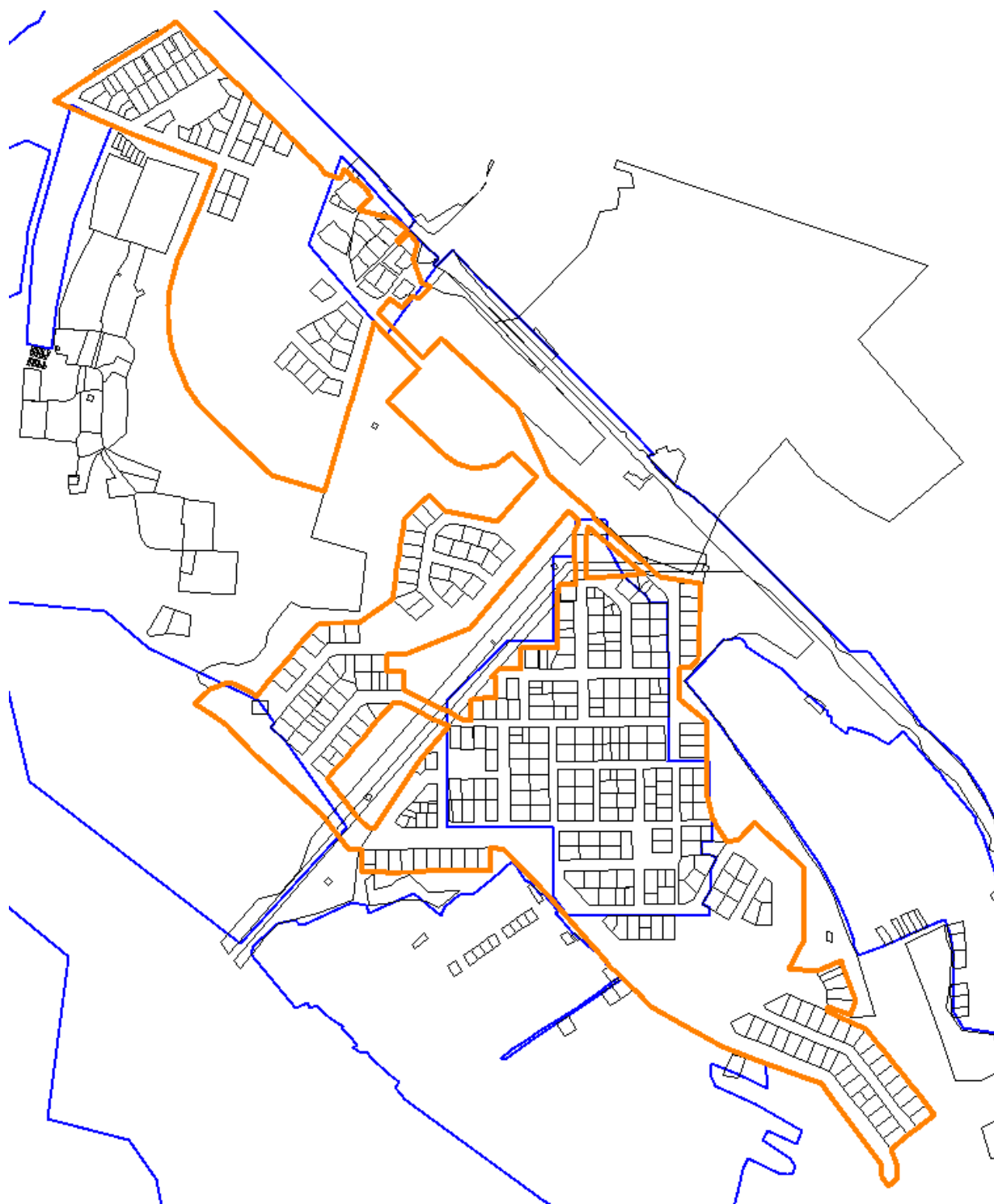


Рис. 2 Местоположение территории проектирования

Площадь территории в утвержденных границах проектирования составляет 1205489,1 кв.м. (120,55 га).

Рассматриваемая территория является застроенной, имеется сложившееся землепользование, представленное в основном такими видами использования как Для индивидуального жилищного строительства, Земельные участки (территории) общего пользования.





В жилых зонах допускается размещение отдельно стоящих, встроенных или пристроенных объектов социального и коммунально-бытового назначения, объектов здравоохранения, объектов дошкольного, начального общего и среднего общего образования, культовых зданий, стоянок автомобильного транспорта, гаражей, объектов, связанных с проживанием граждан и не оказывающих негативного воздействия на окружающую среду. В состав жилых зон могут включаться также территории, предназначенные для ведения садоводства.

В границах проектируемой территории выявлены:

- 402 земельных участка, местоположение границ которых установлено ранее в результате выполнения работ по межеванию земельных участков,
- 4 ранее учтенных земельных участков, местоположение границ которых не установлено в соответствии с требованиями земельного законодательства.

Подробная информация о земельных участках, расположенных в границах проектируемой территории, приведена в таблице 3 «Перечень и сведения о площади и виде разрешенного использования земельных участков фактического землепользования».

### **1.1.3. Описание предлагаемых проектных решений**

С учетом произведенных измерений и результата анализа имеющихся документов об объектах недвижимости, расположенных в пределах кадастровых кварталов 59:03:0700008, 59:03:0700009, и части кадастрового квартала 59:03:0700001, проектом внесения изменений в проект межевания территории предлагается:

1. Актуализировать сведения о земельных участках, расположенных на территории кадастровых кварталов 59:03:0700008, 59:03:0700009, и части кадастрового квартала 59:03:0700001, согласно сведениям Единого государственного реестра недвижимости;

2. Внести изменения в существующие красные линии с учетом сформированных земельных участков, с учетом требуемой ширины проезжей части существующих улиц и проездов и предусмотренных проектом изменяемых границ земельных участков. Координаты поворотных точек утверждаемых красных линий приведены в таблице 6 «Ведомость координат поворотных точек утверждаемых красных линий»;

3. В отношении земельных участков, местоположение границ которых не установлено в соответствии с требованиями земельного законодательства, в том числе в случае, если местоположение границ характерных точек границ земельных участков определено с точностью ниже нормативной (для земельных участков, отнесенных к землям населенных пунктов эта величина составляет – 0,1 м), установить местоположение границ таких земельных участков исходя из сведений, содержащихся в документах, подтверждающих право на земельные участки, документах, определявших местоположение границ земельных участков при образовании, в соответствии с фактическим положением границ на местности.

4. Сформировать с учетом актуализированных сведений о земельных участках согласно сведениям Единого государственного реестра недвижимости:

- земельные участки из земель, находящихся в государственной собственности;
- земельные участки путем перераспределения земельных участков и земель государственной собственности. Подробная информация об образуемых земельных участках представлена в таблице 3.

Проектом межевания территории предусматривается уточнение земельных участков. Указанная информация представлена в таблице 2, графическая часть отображена на чертеже межевания территории.

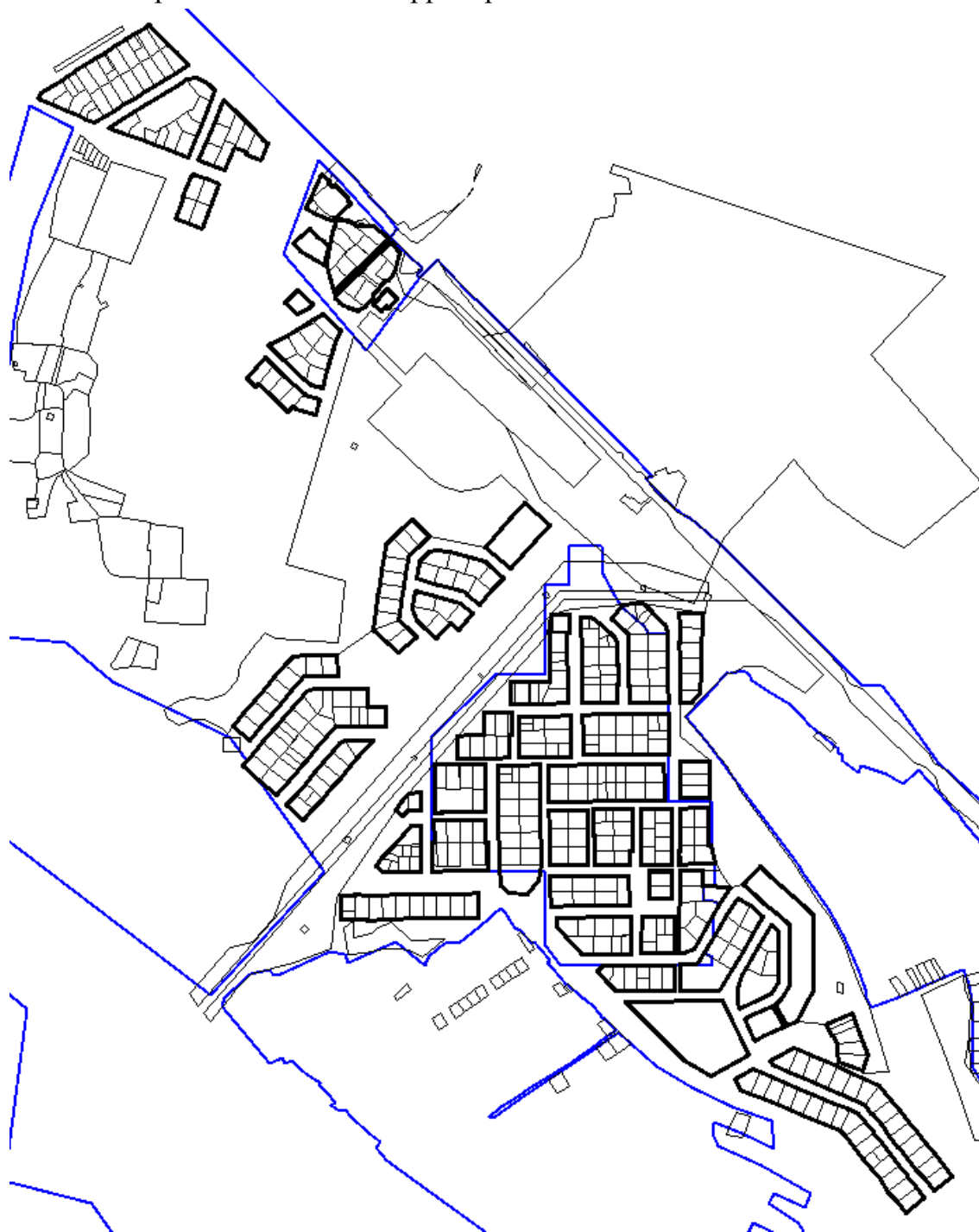


Рис.4 Местоположение утверждаемых красных линий



#### 1.1.4. Установление публичных сервитутов, обременений

В пределах территории кадастрового квартала кадастровых кварталов 59:03:0700008, 59:03:0700009, и части кадастрового квартала 59:03:0700001 объекты культурного наследия, включенные в единый государственный реестр, либо выявленные объекты культурного наследия отсутствуют.

Проектом межевания территории не предусмотрено установление публичных сервитутов на земельных участках.

Информация о зонах с особыми условиями использования территории, установленными в границах проектирования, приведена в таблице 1.

Таблица 1

Номер зоны	Наименование зоны	Тип зоны
59:00-6.1819	Публичный сервитут в целях размещения объекта электросетевого хозяйства "ВЛ-110кВ Люзень-ТЭЦ-4"	Зона публичного сервитута
59:03-6.204	охранная зона ЛЭП №2 ОТ РУ ДО САДА №107, ЛЭП №4 ОТ РСЦ ДО НАСОСНОЙ ШЛАМОХРАНИЛИЩА, ЛЭП №3 ОТ ПУ 14 ДО РАССОЛОСБОРНИКА	Охранная зона инженерных коммуникаций
59:00-6.853	Охранная зона газопровода высокого давления II категории ГРС-3-ТЭЦ-10". Кадастровый номер сооружения 59:03:0000000:2335	Охранная зона инженерных коммуникаций
59:00-6.1540	ОХРАННАЯ ЗОНА ВЛ 220 КВ ПС «СЕВЕРНАЯ» - ПС «СТРОГАНОВСКАЯ», КЛ 220 КВ	Охранная зона инженерных коммуникаций
59:00-6.1852	Охранная зона ВЛ-110кВ ТЭЦ-10-ТЭЦ-4 ц.1,2, ВЛ-110кВ Люзень-ТЭЦ-4, ВЛ-110кВ Яйва-ТЭЦ-10, ВЛ-110кВ Люзень-ТЭЦ-4	Охранная зона инженерных коммуникаций
59:37-6.96	Охранная зона линейно-кабельного сооружения ВОЛС «г.Пермь-г.Березники» Усольского района Пермского края	Охранная зона линий и сооружений связи и линий и сооружений радиодифракции
59:03-6.619	Санитарно-защитная зона для проектируемого объекта двухэтажное здание пассажирской автостанции	Санитарно-защитная зона предприятий, сооружений и иных объектов
59:00-6.2023	Санитарно-защитная зона для АЗС № 59053 ООО «Лукойл-Уралнефтепродукт», расположенной на земельном участке с кадастровым номером 59:37:1860101:2 по адресу: Российская Федерация, Пермский край, г.о. город Березники, г Березники, тер. АЗС № 59-053, з/у 1	Санитарно-защитная зона предприятий, сооружений и иных объектов
59:37-6.1099	Санитарно-защитная зона для площадки КНС "Новожилово" ООО "Березниковская водоснабжающая компания"	Санитарно-защитная зона предприятий, сооружений и иных объектов
59:00-6.735	Водоохранная зона малых рек, впадающих в Камское водохранилище на территории Пермского края, Часть 31	Водоохранная зона
59:00-6.730	Водоохранная зона малых рек, впадающих в Камское	Водоохранная зона

Номер зоны	Наименование зоны	Тип зоны
	водохранилище на территории Пермского края, Часть 30	
59:00-6.710	Прибрежная защитная полоса малых рек, впадающих в Камское водохранилище на территории Пермского края, Часть 30	Прибрежная защитная полоса
59:00-6.714	Прибрежная защитная полоса малых рек, впадающих в Камское водохранилище на территории Пермского края, Часть 31	Прибрежная защитная полоса



## 1.1.5. Перечень и сведения о площади и виде разрешенного использования земельных участков фактического землепользования

Таблица 2

Номер зу в соответствии с чертежом межевания	Кадастровый номер	Правовое положение	Адрес	ВРИ	Площадь ЕГРН, кв.м	Площадь ПМТ, кв.м	Комментарий
:1044	59:03:0700001:1044	Собственность	Российская Федерация, Пермский край, г.о. г. Березники, г. Березники, ул. Радужная, 18	для индивидуального жилищного строительства	1460	-	Местоположение границ зу установлено, границы зу не изменяются
:1045	59:03:0700001:1045	Собственность	Российская Федерация, Пермский край, г.о. город Березники, г. Березники, ул. Солнечная, з/у 21	для индивидуального жилищного строительства	1460	-	Местоположение границ зу установлено, границы зу не изменяются
:1046	59:03:0700001:1046	Собственность	Пермский край, г. Березники, ул. Подлесная, 2	для индивидуального жилищного строительства	1467	-	Местоположение границ зу установлено, границы зу не изменяются
:1047	59:03:0700001:1047	Собственность	Пермский край, г. Березники, в районе Суханово, позиция 36	для индивидуального жилищного строительства	1467	-	Местоположение границ зу установлено, границы зу не изменяются
:1048	59:03:0700001:1048	Собственность	Российская Федерация, Пермский край, г.о. город Березники, г. Березники, ул. Подлесная, з/у 1	для индивидуального жилищного строительства	1476	-	Местоположение границ зу установлено, границы зу не изменяются
:1049	59:03:0700001:1049	Собственность	Пермский край, г. Березники, в районе Суханово, позиция 54	Для индивидуального жилищного строительства	1476	-	Местоположение границ зу установлено, границы зу не изменяются
:1050	59:03:0700001:1050	Собственность	Российская Федерация, Пермский край, г.о. город Березники, г. Березники, ул. Солнечная, з/у 19	для индивидуального жилищного строительства	1467	-	Местоположение границ зу установлено, границы зу не изменяются
:1051	59:03:0700001:1051	Собственность	Российская Федерация, Пермский край, г.о. город Березники, г. Березники, ул. Солнечная, з/у 4	для индивидуального жилищного строительства	1476	-	Местоположение границ зу установлено, границы зу не изменяются
:1052	59:03:0700001:1052	Собственность	Пермский край, г. Березники, в районе Суханово, позиция 181	для индивидуального жилищного строительства	1425	-	Местоположение границ зу установлено, границы зу не изменяются
:1053	59:03:0700001:1053	Собственность	Российская Федерация, Пермский край, г.о. город Березники, г. Березники, ул. Леонида Старкова, з/у 3	для индивидуального жилищного строительства	1413	-	Местоположение границ зу установлено, границы зу не изменяются
:1054	59:03:0700001:1054	Собственность	Российская Федерация, Пермский край, г.о. город Березники, г. Березники, ул. Радужная, 16	для индивидуального жилищного строительства	1460	-	Местоположение границ зу установлено, границы зу не изменяются
:1055	59:03:0700001:1055	Собственность	Пермский край, г. Березники, в районе Суханово, позиция 188	для индивидуального жилищного строительства	1408	-	Местоположение границ зу установлено, границы зу не изменяются
:1056	59:03:0700001:1056	Собственность	Пермский край, г. Березники, в районе Суханово, позиция 39	для индивидуального жилищного	1460	-	Местоположение границ зу установлено, границы зу не изменяются

Номер зу в соответствии с чертежом межевания	Кадастровый номер	Правовое положение	Адрес	ВРИ	Площадь ЕГРН, кв.м	Площадь ПМТ, кв.м	Комментарий
				строительства			
:1057	59:03:0700001:1057	Собственность	Пермский край, г. Березники, в районе Суханово, позиция 47	для индивидуального жилищного строительства	1416	-	Местоположение границ зу установлено, границы зу не изменяются
:1058	59:03:0700001:1058	Собственность	Российская Федерация, Пермский край, г.о. город Березники, г. Березники, ул. Солнечная, з/у 17	для индивидуального жилищного строительства	1446	-	Местоположение границ зу установлено, границы зу не изменяются
:1059	59:03:0700001:1059	Собственность	Пермский край, г. Березники, ул. Подлесная, 3	для индивидуального жилищного строительства	1418	-	Местоположение границ зу установлено, границы зу не изменяются
:1060	59:03:0700001:1060	Собственность	Пермский край, г. Березники, в районе Суханово, позиция 21	для индивидуального жилищного строительства	1411	-	Местоположение границ зу установлено, границы зу не изменяются
:1062	59:03:0700001:1062	Собственность	Пермский край, г. Березники, в районе Суханово, позиция 30	для индивидуального жилищного строительства	1500	-	Местоположение границ зу установлено, границы зу не изменяются
:1063	59:03:0700001:1063	Собственность	Российская Федерация, Пермский край, г.о. город Березники, г. Березники, ул. Рябиновая, з/у 20	для индивидуального жилищного строительства	1454	-	Местоположение границ зу установлено, границы зу не изменяются
:1064	59:03:0700001:1064	Собственность	Пермский край, г. Березники, в районе Суханово, позиция 189	для индивидуального жилищного строительства	1500	-	Местоположение границ зу установлено, границы зу не изменяются
:1065	59:03:0700001:1065	Собственность	Пермский край, г. Березники, в районе Суханово, позиция 190	для индивидуального жилищного строительства	1500	-	Местоположение границ зу установлено, границы зу не изменяются
:1066	59:03:0700001:1066	Собственность	Пермский край, г. Березники, в районе Суханово, позиция 198	для индивидуального жилищного строительства	1433	-	Местоположение границ зу установлено, границы зу не изменяются
:1067	59:03:0700001:1067	Собственность	Пермский край, г. Березники, в районе Суханово, позиция 199	для индивидуального жилищного строительства	1420	-	Местоположение границ зу установлено, границы зу не изменяются
:1068	59:03:0700001:1068	Собственность	Российская Федерация, Пермский край, г.о. город Березники, г. Березники, ул. Этюдная, з/у 3	для индивидуального жилищного строительства	1411	-	Местоположение границ зу установлено, границы зу не изменяются
:1069	59:03:0700001:1069	Собственность	Российская Федерация, Пермский край, г.о. город Березники, г. Березники, пер. Липовый, з/у 8	для индивидуального жилищного строительства	1400	-	Местоположение границ зу установлено, границы зу не изменяются
:1070	59:03:0700001:1070	Собственность	Пермский край, г. Березники, в районе Суханово, позиция 201	для индивидуального жилищного строительства	1443	-	Местоположение границ зу установлено, границы зу не изменяются
:1071	59:03:0700001:1071	Собственность	Пермский край, г. Березники, в районе Суханово, позиция 202	для индивидуального жилищного строительства	1500	-	Местоположение границ зу установлено, границы зу не изменяются
:1072	59:03:0700001:1072	Собственность	Российская Федерация, Пермский	для индивидуального	1407	-	Местоположение границ зу установлено,

Номер зу в соответствии с чертежом межевания	Кадастровый номер	Правовое положение	Адрес	ВРИ	Площадь ЕГРН, кв.м	Площадь ПМТ, кв.м	Комментарий
			край, г.о. город Березники, г. Березники, ул. Рябиновая, з/у 4	жилищного строительства			границы зу не изменяются
:1073	59:03:0700001:1073	Собственность	Пермский край, г. Березники, в районе Суханово, позиция 223	для индивидуального жилищного строительства	1432	-	Местоположение границ зу установлено, границы зу не изменяются
:1074	59:03:0700001:1074	Собственность	Пермский край, г. Березники, в районе Суханово, позиция 222	для индивидуального жилищного строительства	1516	-	Местоположение границ зу установлено, границы зу не изменяются
:1075	59:03:0700001:1075	Собственность	Пермский край, г. Березники, в районе Суханово, позиция 219	для индивидуального жилищного строительства	1430	-	Местоположение границ зу установлено, границы зу не изменяются
:1076	59:03:0700001:1076	Собственность	Пермский край, г. Березники, в районе Суханово, позиция 236	для индивидуального жилищного строительства	1435	-	Местоположение границ зу установлено, границы зу не изменяются
:1078	59:03:0700001:1078	Собственность	Российская Федерация, Пермский край, г.о. город Березники, г. Березники, ул. Рябиновая, з/у 18	для индивидуального жилищного строительства	1454	-	Местоположение границ зу установлено, границы зу не изменяются
:1079	59:03:0700001:1079	Собственность	Российская Федерация, Пермский край, г.о. город Березники, г. Березники, ул. Рябиновая, з/у 22	для индивидуального жилищного строительства	1488	-	Местоположение границ зу установлено, границы зу не изменяются
:1080	59:03:0700001:1080	Собственность	Пермский край, г. Березники, в районе Суханово, позиция 213	для индивидуального жилищного строительства	1444	-	Местоположение границ зу установлено, границы зу не изменяются
:1081	59:03:0700001:1081	Собственность	Российская Федерация, Пермский край, г.о. город Березники, г. Березники, ул. Рябиновая, з/у 10	для индивидуального жилищного строительства	1401	-	Местоположение границ зу установлено, границы зу не изменяются
:1082	59:03:0700001:1082	Собственность	Пермский край, г. Березники, в районе Суханово, позиция 203	для индивидуального жилищного строительства	1448	-	Местоположение границ зу установлено, границы зу не изменяются
:1083	59:03:0700001:1083	Собственность	Российская Федерация, Пермский край, г.о. город Березники, г. Березники, пер. Липовый, з/у 5	для индивидуального жилищного строительства	1402	-	Местоположение границ зу установлено, границы зу не изменяются
:1084	59:03:0700001:1084	Собственность	Пермский край, г. Березники, в районе Суханово, позиция 197	для индивидуального жилищного строительства	1425	-	Местоположение границ зу установлено, границы зу не изменяются
:1085	59:03:0700001:1085	Собственность	Пермский край, г. Березники, в районе Суханово, позиция 194	для индивидуального жилищного строительства	1400	-	Местоположение границ зу установлено, границы зу не изменяются
:1086	59:03:0700001:1086	Собственность	Пермский край, г. Березники, в районе Суханово, позиция 196	для индивидуального жилищного строительства	1447	-	Местоположение границ зу установлено, границы зу не изменяются
:1087	59:03:0700001:1087	Собственность	Пермский край, г. Березники, в районе Суханово, позиция 193	для индивидуального жилищного строительства	1400	-	Местоположение границ зу установлено, границы зу не изменяются

Номер зу в соответствии с чертежом межевания	Кадастровый номер	Правовое положение	Адрес	ВРИ	Площадь ЕГРН, кв.м	Площадь ПМТ, кв.м	Комментарий
:1088	59:03:0700001:1088	Собственность	Пермский край, г. Березники, в районе Суханово, позиция 195	для индивидуального жилищного строительства	1424	-	Местоположение границ зу установлено, границы зу не изменяются
:1089	59:03:0700001:1089	Собственность	Пермский край, г. Березники, в районе Суханово, позиция 220	для индивидуального жилищного строительства	1413	-	Местоположение границ зу установлено, границы зу не изменяются
:1090	59:03:0700001:1090	Собственность	Пермский край, г. Березники, в районе Суханово, позиция 211	для индивидуального жилищного строительства	1500	-	Местоположение границ зу установлено, границы зу не изменяются
:1091	59:03:0700001:1091	Собственность	Пермский край, г. Березники, в районе Суханово, позиция 212	для индивидуального жилищного строительства	1453	-	Местоположение границ зу установлено, границы зу не изменяются
:1092	59:03:0700001:1092	Собственность	Пермский край, г. Березники, в районе Суханово, позиция 207	для индивидуального жилищного строительства	1492	-	Местоположение границ зу установлено, границы зу не изменяются
:1093	59:03:0700001:1093	Собственность	Пермский край, г. Березники, в районе Суханово, позиция 210	для индивидуального жилищного строительства	1492	-	Местоположение границ зу установлено, границы зу не изменяются
:1094	59:03:0700001:1094	Собственность	Пермский край, г. Березники, в районе Суханово, позиция 205	для индивидуального жилищного строительства	1418	-	Местоположение границ зу установлено, границы зу не изменяются
:1095	59:03:0700001:1095	Собственность	Пермский край, г. Березники, в районе Суханово, позиция 204	для индивидуального жилищного строительства	1415	-	Местоположение границ зу установлено, границы зу не изменяются
:1097	59:03:0700001:1097	Собственность	Пермский край, г. Березники, в районе Суханово, позиция 243	для индивидуального жилищного строительства	1423	-	Местоположение границ зу установлено, границы зу не изменяются
:1098	59:03:0700001:1098	Собственность	Пермский край, г. Березники, в районе Суханово, позиция 228	для индивидуального жилищного строительства	1465	-	Местоположение границ зу установлено, границы зу не изменяются
:1099	59:03:0700001:1099	Собственность	Пермский край, г. Березники, в районе Суханово, позиция 227	для индивидуального жилищного строительства	1495	-	Местоположение границ зу установлено, границы зу не изменяются
:1100	59:03:0700001:1100	Собственность	Пермский край, г. Березники, в районе Суханово, позиция 230	для индивидуального жилищного строительства	1429	-	Местоположение границ зу установлено, границы зу не изменяются
:1101	59:03:0700001:1101	Собственность	Российская Федерация, Пермский край, г.о. город Березники, г. Березники, пер. Липовый, з/у 11	для индивидуального жилищного строительства	1431	-	Местоположение границ зу установлено, границы зу не изменяются
:1103	59:03:0700001:1103	Собственность	Российская Федерация, Пермский край, г.о. город Березники, г. Березники, пер. Липовый, з/у 9	для индивидуального жилищного строительства	1500	-	Местоположение границ зу установлено, границы зу не изменяются
:1104	59:03:0700001:1104	Собственность	Российская Федерация, Пермский край, г.о. Город Березники, г.	для индивидуального жилищного	1419	-	Местоположение границ зу установлено, границы зу не изменяются

Номер зу в соответствии с чертежом межевания	Кадастровый номер	Правовое положение	Адрес	ВРИ	Площадь ЕГРН, кв.м	Площадь ПМТ, кв.м	Комментарий
			Березники, ул. Солнечная, з/у 1	строительства			
:1105	59:03:0700001:1105	Собственность	Пермский край, г. Березники, ул. Радужная, 15	для индивидуального жилищного строительства	1491	-	Местоположение границ зу установлено, границы зу не изменяются
:1106	59:03:0700001:1106	Собственность	Пермский край, г. Березники, в районе Суханово, позиция 3	для индивидуального жилищного строительства	1410	-	Местоположение границ зу установлено, границы зу не изменяются
:1107	59:03:0700001:1107	Собственность	Пермский край, г. Березники, ул. Сухановская, 1д	для индивидуального жилищного строительства	1412	-	Местоположение границ зу установлено, границы зу не изменяются
:1109	59:03:0700001:1109	Собственность	Российская Федерация, Пермский край, г.о. город Березники, г. Березники, ул. Сухановская, з/у 1ж	для индивидуального жилищного строительства	1414	-	Местоположение границ зу установлено, границы зу не изменяются
:1110	59:03:0700001:1110	Собственность	Пермский край, г. Березники, в районе Суханово, позиция 7	для индивидуального жилищного строительства	1416	-	Местоположение границ зу установлено, границы зу не изменяются
:1112	59:03:0700001:1112	Собственность	Пермский край, г. Березники, ул. Сухановская, 1л	для индивидуального жилищного строительства	1419	-	Местоположение границ зу установлено, границы зу не изменяются
:1113	59:03:0700001:1113	Собственность	Российская Федерация, Пермский край, г.о. город Березники, г. Березники, ул. Солнечная, з/у 5	для индивидуального жилищного строительства	1412	-	Местоположение границ зу установлено, границы зу не изменяются
:1115	59:03:0700001:1115	Собственность	Пермский край, г. Березники, в районе Суханово, позиция 13	для индивидуального жилищного строительства	1411	-	Местоположение границ зу установлено, границы зу не изменяются
:1116	59:03:0700001:1116	Собственность	Российская Федерация, Пермский край, г.о. г. Березники, г. Березники, ул. Радужная, уч. №3.	для индивидуального жилищного строительства	1415	-	Местоположение границ зу установлено, границы зу не изменяются
:1117	59:03:0700001:1117	Собственность	Пермский край, г. Березники, в районе Суханово, позиция 15	для индивидуального жилищного строительства	1417	-	Местоположение границ зу установлено, границы зу не изменяются
:1118	59:03:0700001:1118	Собственность	Пермский край, г. Березники, в районе Суханово, позиция 16	для индивидуального жилищного строительства	1421	-	Местоположение границ зу установлено, границы зу не изменяются
:1119	59:03:0700001:1119	Собственность	Российская Федерация, Пермский край, г.о. город Березники, г. Березники, ул. Радужная, з/у 9	для индивидуального жилищного строительства	1424	-	Местоположение границ зу установлено, границы зу не изменяются
:1120	59:03:0700001:1120	Собственность	Пермский край, г. Березники, в районе Суханово, позиция 18	для индивидуального жилищного строительства	1427	-	Местоположение границ зу установлено, границы зу не изменяются
:1121	59:03:0700001:1121	Собственность	Пермский край, г. Березники, в районе Суханово, позиция 19	для индивидуального жилищного строительства	1430	-	Местоположение границ зу установлено, границы зу не изменяются
:1123	59:03:0700001:1123	Собственность	Пермский край, г. Березники, в районе	для индивидуального	1363	-	Местоположение границ зу установлено,

Номер зу в соответствии с чертежом межевания	Кадастровый номер	Правовое положение	Адрес	ВРИ	Площадь ЕГРН, кв.м	Площадь ПМТ, кв.м	Комментарий
			Суханово, позиция 238	жилищного строительства			границы зу не изменяются
:1125	59:03:0700001:1125	Собственность	Пермский край, г. Березники, в районе Суханово, позиция 240	для индивидуального жилищного строительства	1400	-	Местоположение границ зу установлено, границы зу не изменяются
:1126	59:03:0700001:1126	Собственность	Российская Федерация, Пермский край, г.о. город Березники, г. Березники, пер Липовый, з/у 6	для индивидуального жилищного строительства	1400	-	Местоположение границ зу установлено, границы зу не изменяются
:1127	59:03:0700001:1127	Собственность	Пермский край, г. Березники, в районе Суханово, позиция 294	для индивидуального жилищного строительства	1500	-	Местоположение границ зу установлено, границы зу не изменяются
:1128	59:03:0700001:1128	Собственность	Пермский край, г. Березники, в районе Суханово, позиция 296	для индивидуального жилищного строительства	1500	-	Местоположение границ зу установлено, границы зу не изменяются
:1129	59:03:0700001:1129	Собственность	Пермский край, г. Березники, в районе Суханово, позиция 325	для индивидуального жилищного строительства	1409	-	Местоположение границ зу установлено, границы зу не изменяются
:1130	59:03:0700001:1130	Собственность	Пермский край, г. Березники, в районе Суханово, позиция 295	для индивидуального жилищного строительства	1500	-	Местоположение границ зу установлено, границы зу не изменяются
:1131	59:03:0700001:1131	Собственность	Пермский край, г. Березники, ул. Радужная, 12	для индивидуального жилищного строительства	1423	-	Местоположение границ зу установлено, границы зу не изменяются
:1132	59:03:0700001:1132	Собственность	Пермский край, г. Березники, в районе Суханово, позиция 326	для индивидуального жилищного строительства	1410	-	Местоположение границ зу установлено, границы зу не изменяются
:1133	59:03:0700001:1133	Собственность	Пермский край, г. Березники, в районе Суханово, позиция 324	для индивидуального жилищного строительства	1407	-	Местоположение границ зу установлено, границы зу не изменяются
:1134	59:03:0700001:1134	Собственность	Российская Федерация, Пермский край, г.о. город Березники, г. Березники, ул. Цветочная, з/у 19	для индивидуального жилищного строительства	1411	-	Местоположение границ зу установлено, границы зу не изменяются
:1135	59:03:0700001:1135	Собственность	Пермский край, г. Березники, в районе Суханово, позиция 330	для индивидуального жилищного строительства	1415	-	Местоположение границ зу установлено, границы зу не изменяются
:1137	59:03:0700001:1137	Собственность	Пермский край, г. Березники, в районе Суханово, позиция 328	для индивидуального жилищного строительства	1412	-	Местоположение границ зу установлено, границы зу не изменяются
:1138	59:03:0700001:1138	Собственность	Пермский край, г. Березники, в районе Суханово, позиция 329	для индивидуального жилищного строительства	1413	-	Местоположение границ зу установлено, границы зу не изменяются
:1139	59:03:0700001:1139	Собственность	Пермский край, г. Березники, в районе Суханово, позиция 266	для индивидуального жилищного строительства	1427	-	Местоположение границ зу установлено, границы зу не изменяются

Номер зу в соответствии с чертежом межевания	Кадастровый номер	Правовое положение	Адрес	ВРИ	Площадь ЕГРН, кв.м	Площадь ПМТ, кв.м	Комментарий
:1140	59:03:0700001:1140	Собственность	Российская Федерация, Пермский край, г.о. город Березники, г. Березники, ул. Березовая, з/у 72	для индивидуального жилищного строительства	1475	-	Местоположение границ зу установлено, границы зу не изменяются
:1141	59:03:0700001:1141	Собственность	Пермский край, г. Березники, в районе Суханово, позиция 331	для индивидуального жилищного строительства	1425	-	Местоположение границ зу установлено, границы зу не изменяются
:1142	59:03:0700001:1142	Собственность	Российская Федерация, Пермский край, г.о. город Березники, г. Березники, ул. Цветочная, уч.№ 27	для индивидуального жилищного строительства	1406	1407	Местоположение границ зу установлено, требуется исправление реестровой ошибки
:1145	59:03:0700001:1145	Собственность	Пермский край, г. Березники, в районе Суханово, позиция 369	для индивидуального жилищного строительства	1500	-	Местоположение границ зу установлено, границы зу не изменяются
:1146	59:03:0700001:1146	Собственность	Пермский край, г. Березники, в районе Суханово, позиция 370	для индивидуального жилищного строительства	1442	-	Местоположение границ зу установлено, границы зу не изменяются
:1147	59:03:0700001:1147	Собственность	Российская Федерация, Пермский край, г.о. город Березники, г. Березники, ул. Павла Богословского, з/у 17	для индивидуального жилищного строительства	1500	-	Местоположение границ зу установлено, границы зу не изменяются
:1148	59:03:0700001:1148	Собственность	Пермский край, г. Березники, в районе Суханово, позиция 368	для индивидуального жилищного строительства	1500	-	Местоположение границ зу установлено, границы зу не изменяются
:1149	59:03:0700001:1149	Собственность	Пермский край, г. Березники, в районе Суханово, позиция 360	для индивидуального жилищного строительства	1413	-	Местоположение границ зу установлено, границы зу не изменяются
:1150	59:03:0700001:1150	Собственность	Российская Федерация, Пермский край, г.о. город Березники, г. Березники, ул. Павла Богословского, з/у 16	для индивидуального жилищного строительства	1410	-	Местоположение границ зу установлено, границы зу не изменяются
:1151	59:03:0700001:1151	Собственность	Пермский край, г. Березники, в районе Суханово, позиция 371	для индивидуального жилищного строительства	1432	-	Местоположение границ зу установлено, границы зу не изменяются
:1152	59:03:0700001:1152	Собственность	Пермский край, г. Березники, в районе Суханово, позиция 364	для индивидуального жилищного строительства	1410	-	Местоположение границ зу установлено, границы зу не изменяются
:1153	59:03:0700001:1153	Собственность	Пермский край, г. Березники, в районе Суханово, позиция 367	для индивидуального жилищного строительства	1438	-	Местоположение границ зу установлено, границы зу не изменяются
:1154	59:03:0700001:1154	Собственность	Пермский край, г. Березники, ул. Павла Богословского, 10	для индивидуального жилищного строительства	1410	-	Местоположение границ зу установлено, границы зу не изменяются
:1155	59:03:0700001:1155	Собственность	Пермский край, г. Березники, ул. Прохладная, 27	для индивидуального жилищного строительства	1412	-	Местоположение границ зу установлено, границы зу не изменяются

Номер зу в соответствии с чертежом межевания	Кадастровый номер	Правовое положение	Адрес	ВРИ	Площадь ЕГРН, кв.м	Площадь ПМТ, кв.м	Комментарий
:1157	59:03:0700001:1157	Собственность	Пермский край, г. Березники, в районе Суханово, позиция 424	для индивидуального жилищного строительства	1410	-	Местоположение границ зу установлено, границы зу не изменяются
:1158	59:03:0700001:1158	Собственность	Российская Федерация, Пермский край, г.о. Город Березники, г. Березники, ул. Прохладная, з/у 37	для индивидуального жилищного строительства	1410	-	Местоположение границ зу установлено, границы зу не изменяются
:1159	59:03:0700001:1159	Собственность	Российская Федерация, Пермский край, г.о. город Березники, г. Березники, ул. Прохладная, з/у 41	для индивидуального жилищного строительства	1405	-	Местоположение границ зу установлено, границы зу не изменяются
:1160	59:03:0700001:1160	Собственность	Российская Федерация, Пермский край, г.о. город Березники, г. Березники, ул. Прохладная, з/у 35	для индивидуального жилищного строительства	1410	-	Местоположение границ зу установлено, границы зу не изменяются
:1161	59:03:0700001:1161	Собственность	Пермский край, г. Березники, в районе Суханово, позиция 423	для индивидуального жилищного строительства	1410	-	Местоположение границ зу установлено, границы зу не изменяются
:1162	59:03:0700001:1162	Собственность	Пермский край, г. Березники, в районе Суханово, позиция 418	для индивидуального жилищного строительства	1410	-	Местоположение границ зу установлено, границы зу не изменяются
:1163	59:03:0700001:1163	Собственность	Пермский край, г. Березники, в районе Суханово, позиция 419	для индивидуального жилищного строительства	1410	-	Местоположение границ зу установлено, границы зу не изменяются
:1164	59:03:0700001:1164	Собственность	Пермский край, г. Березники, в районе Суханово, позиция 413	для индивидуального жилищного строительства	1419	-	Местоположение границ зу установлено, границы зу не изменяются
:1165	59:03:0700001:1165	Собственность	Российская Федерация, Пермский край, г.о. город Березники, г. Березники, ул. Прохладная, з/у 11	для индивидуального жилищного строительства	1490	-	Местоположение границ зу установлено, границы зу не изменяются
:1166	59:03:0700001:1166	Собственность	Пермский край, г. Березники, в районе Суханово, позиция 396	для индивидуального жилищного строительства	1451	-	Местоположение границ зу установлено, границы зу не изменяются
:1167	59:03:0700001:1167	Собственность	Пермский край, г. Березники, в районе Суханово, позиция 378	для индивидуального жилищного строительства	1413	-	Местоположение границ зу установлено, границы зу не изменяются
:1168	59:03:0700001:1168	Собственность	Пермский край, г. Березники, в районе Суханово, позиция 401	для индивидуального жилищного строительства	1478	-	Местоположение границ зу установлено, границы зу не изменяются
:1169	59:03:0700001:1169	Собственность	Пермский край, г. Березники, в районе Суханово, позиция 411	для индивидуального жилищного строительства	1420	-	Местоположение границ зу установлено, границы зу не изменяются
:1170	59:03:0700001:1170	Собственность	Пермский край, г. Березники, в районе Суханово, позиция 417	для индивидуального жилищного строительства	1410	-	Местоположение границ зу установлено, границы зу не изменяются
:1171	59:03:0700001:1171	Собственность	Пермский край, г. Березники, в районе Суханово, позиция 405	для индивидуального жилищного	1423	-	Местоположение границ зу установлено, границы зу не изменяются



Номер зу в соответствии с чертежом межевания	Кадастровый номер	Правовое положение	Адрес	ВРИ	Площадь ЕГРН, кв.м	Площадь ПМТ, кв.м	Комментарий
				строительства			
:1172	59:03:0700001:1172	Собственность	Пермский край, г. Березники, в районе Суханово, позиция 404	для индивидуального жилищного строительства	1478	-	Местоположение границ зу установлено, границы зу не изменяются
:1173	59:03:0700001:1173	Собственность	Пермский край, г. Березники, в районе Суханово, позиция 398	для индивидуального жилищного строительства	1500	-	Местоположение границ зу установлено, границы зу не изменяются
:1174	59:03:0700001:1174	Собственность	Пермский край, г. Березники, в районе Суханово, позиция 379	для индивидуального жилищного строительства	1410	-	Местоположение границ зу установлено, границы зу не изменяются
:1175	59:03:0700001:1175	Аренда	Пермский край, г. Березники, в районе Суханово, позиция 377	для индивидуального жилищного строительства	1408	-	Местоположение границ зу установлено, границы зу не изменяются
:1176	59:03:0700001:1176	Собственность	Пермский край, г. Березники, в районе Суханово, позиция 412	для индивидуального жилищного строительства	1420	-	Местоположение границ зу установлено, границы зу не изменяются
:1177	59:03:0700001:1177	Собственность	Пермский край, г. Березники, в районе Суханово, позиция 416	для индивидуального жилищного строительства	1410	-	Местоположение границ зу установлено, границы зу не изменяются
:1178	59:03:0700001:1178	Собственность	Пермский край, г. Березники, в районе Суханово, позиция 400	для индивидуального жилищного строительства	1478	-	Местоположение границ зу установлено, границы зу не изменяются
:1179	59:03:0700001:1179	Собственность	Пермский край, г. Березники, в районе Суханово, позиция 408	для индивидуального жилищного строительства	1420	-	Местоположение границ зу установлено, границы зу не изменяются
:1180	59:03:0700001:1180	Собственность	Пермский край, г. Березники, в районе Суханово, позиция 399	для индивидуального жилищного строительства	1478	-	Местоположение границ зу установлено, границы зу не изменяются
:1181	59:03:0700001:1181	Собственность	Пермский край, г. Березники, в районе Суханово, позиция 420	для индивидуального жилищного строительства	1410	-	Местоположение границ зу установлено, границы зу не изменяются
:1182	59:03:0700001:1182	Собственность	Пермский край, г. Березники, в районе Суханово, позиция 415	для индивидуального жилищного строительства	1410	-	Местоположение границ зу установлено, границы зу не изменяются
:1183	59:03:0700001:1183	Собственность	Российская Федерация, Пермский край, г.о. город Березники, г. Березники, ул. Прохладная, з/у № 30	для индивидуального жилищного строительства	1419	-	Местоположение границ зу установлено, границы зу не изменяются
:1184	59:03:0700001:1184	Собственность	Российская Федерация, Пермский край, г.о. город Березники, г. Березники, ул. Прохладная, з/у 16	для индивидуального жилищного строительства	1478	-	Местоположение границ зу установлено, границы зу не изменяются
:1185	59:03:0700001:1185	Собственность	Пермский край, г. Березники, в районе Суханово, позиция 397	для индивидуального жилищного строительства	1467	-	Местоположение границ зу установлено, границы зу не изменяются
:1186	59:03:0700001:1186	Собственность	Пермский край, г. Березники, в районе	для индивидуального	1430	-	Местоположение границ зу установлено,

Номер зу в соответствии с чертежом межевания	Кадастровый номер	Правовое положение	Адрес	ВРИ	Площадь ЕГРН, кв.м	Площадь ПМТ, кв.м	Комментарий
			Суханово, позиция 372	жилищного строительства			границы зу не изменяются
:1187	59:03:0700001:1187	Собственность	Пермский край, г. Березники, в районе Суханово, позиция 402	для индивидуального жилищного строительства	1478	-	Местоположение границ зу установлено, границы зу не изменяются
:1189	59:03:0700001:1189	Собственность	Пермский край, г. Березники, в районе Суханово, позиция 406	для индивидуального жилищного строительства	1500	-	Местоположение границ зу установлено, границы зу не изменяются
:1190	59:03:0700001:1190	Собственность	Российская Федерация, Пермский край, г.о. город Березники, г. Березники, ул. Прохладная, з/у 28	для индивидуального жилищного строительства	1419	-	Местоположение границ зу установлено, границы зу не изменяются
:1191	59:03:0700001:1191	Собственность	Пермский край, г. Березники, в районе Суханово, позиция 407	для индивидуального жилищного строительства	1439	-	Местоположение границ зу установлено, границы зу не изменяются
:1192	59:03:0700001:1192	Собственность	Российская Федерация, Пермский край, г.о. город Березники, г. Березники, ул. Прохладная, з/у 39	для индивидуального жилищного строительства	1415	-	Местоположение границ зу установлено, границы зу не изменяются
:1193	59:03:0700001:1193	Собственность	Пермский край, г. Березники, в районе Суханово, позиция 275	для индивидуального жилищного строительства	1407	-	Местоположение границ зу установлено, границы зу не изменяются
:1194	59:03:0700001:1194	Собственность	Пермский край, г. Березники, в районе Суханово, позиция 276	для индивидуального жилищного строительства	1417	-	Местоположение границ зу установлено, границы зу не изменяются
:1195	59:03:0700001:1195	Собственность	Пермский край, г. Березники, в районе Суханово, позиция 277	для индивидуального жилищного строительства	1411	-	Местоположение границ зу установлено, границы зу не изменяются
:1196	59:03:0700001:1196	Собственность	Пермский край, г. Березники, в районе Суханово, позиция 274	для индивидуального жилищного строительства	1433	-	Местоположение границ зу установлено, границы зу не изменяются
:1220	59:03:0700001:1220	Собственность	Пермский край, г. Березники, в районе Суханово, позиция 29	для индивидуального жилищного строительства	800	-	Местоположение границ зу установлено, границы зу не изменяются
:1221	59:03:0700001:1221	Собственность	Российская Федерация, Пермский край, г.о. город Березники, г. Березники, ул. Солнечная, з/у 11	для индивидуального жилищного строительства	700	-	Местоположение границ зу установлено, границы зу не изменяются
:1222	59:03:0700001:1222	Собственность	Российская Федерация, Пермский край, г.о. город Березники, г. Березники, ул. Павла Богословского, з/у 8А	для индивидуального жилищного строительства	705	-	Местоположение границ зу установлено, границы зу не изменяются
:1223	59:03:0700001:1223	Собственность	Российская Федерация, Пермский край, г.о. город Березники, г. Березники, ул. Павла Богословского, з/у 8	для индивидуального жилищного строительства	705	-	Местоположение границ зу установлено, границы зу не изменяются
:1228	59:03:0700001:1228	Собственность	Пермский край, г. Березники, ул.	для индивидуального	715	-	Местоположение границ зу установлено,

Номер зу в соответствии с чертежом межевания	Кадастровый номер	Правовое положение	Адрес	ВРИ	Площадь ЕГРН, кв.м	Площадь ПМТ, кв.м	Комментарий
			Привольная, 1	жилищного строительства			границы зу не изменяются
:1229	59:03:0700001:1229	Собственность	Пермский край, г. Березники, ул. Привольная, 1а	для индивидуального жилищного строительства	739	-	Местоположение границ зу установлено, границы зу не изменяются
:1230	59:03:0700001:1230	Собственность	Пермский край, г. Березники, ул. Прохладная, д. 25	отдельно стоящие жилые дома на одну семью в 1-2 этажа с приквартирными земельными участками	1065	-	Местоположение границ зу установлено, границы зу не изменяются
:1231	59:03:0700001:1231	Собственность	Пермский край, г. Березники, ул. Березовая, д. 20	отдельно стоящие жилые дома на одну семью в 1-2 этажа с приквартирными земельными участками	938	-	Местоположение границ зу установлено, границы зу не изменяются
:1233	59:03:0700001:1233	Собственность	Пермский край, г. Березники, ул. Павла Богословского, д. 2	отдельно стоящие жилые дома на одну семью в 1-2 этажа с приквартирными земельными участками	680	-	Местоположение границ зу установлено, границы зу не изменяются
:1235	59:03:0700001:1235	Аренда	Пермский край, г. Березники, ул. Липовая, д. 2	отдельно стоящие жилые дома на одну семью в 1-2 этажа с приквартирными земельными участками	1102	-	Местоположение границ зу установлено, границы зу не изменяются
:1237	59:03:0700001:1237	Собственность	Пермский край, город Березники, ул. Солнечная, д. 3	отдельно стоящие жилые дома на одну семью в 1-2 этажа с приквартирными земельными участками	1012	-	Местоположение границ зу установлено, границы зу не изменяются
:1288	59:03:0700001:1288	Собственность	Пермский край, г. Березники, ул. Новожилова, 1а	отдельно стоящие жилые дома на одну семью в 1-2 этажа с приквартирными земельными участками	1500	-	Местоположение границ зу установлено, границы зу не изменяются
:1323	59:03:0700001:1323	Собственность	Пермский край, г. Березники, ул. Душистая, 25	отдельно стоящие жилые дома на одну семью в 1-2 этажа с	1410	-	Местоположение границ зу установлено, границы зу не изменяются

Номер зу в соответствии с чертежом межевания	Кадастровый номер	Правовое положение	Адрес	ВРИ	Площадь ЕГРН, кв.м	Площадь ПМТ, кв.м	Комментарий
				приквартирными земельными участками			
:1324	59:03:0700001:1324	Собственность	Пермский край , г. Березники, ул. Душистая, 23	отдельно стоящие жилые дома на одну семью в 1-2 этажа с приквартирными земельными участками	1410	-	Местоположение границ зу установлено, границы зу не изменяются
:1325	59:03:0700001:1325	Собственность	Пермский край, г. Березники, ул. Душистая, 21	отдельно стоящие жилые дома на одну семью в 1-2 этажа с приквартирными земельными участками	1453	-	Местоположение границ зу установлено, границы зу не изменяются
:1330	59:03:0700001:1330	Собственность	Пермский край , г. Березники, ул. Душистая, 6	отдельно стоящие жилые дома на одну семью в 1-2 этажа с приквартирными земельными участками	1416	1416	Местоположение границ зу установлено, требуется исправление реестровой ошибки
:1331	59:03:0700001:1331	Собственность	Пермский край , г. Березники, ул. Душистая, 4	отдельно стоящие жилые дома на одну семью в 1-2 этажа с приквартирными земельными участками	1440	1440	Местоположение границ зу установлено, требуется исправление реестровой ошибки
:1332	59:03:0700001:1332	Собственность	Пермский край, г. Березники, ул. Новожилова, 2в	отдельно стоящие жилые дома на одну семью в 1-2 этажа с приквартирными земельными участками	1458	1454	Местоположение границ зу установлено, требуется исправление реестровой ошибки
:1333	59:03:0700001:1333	Собственность	Пермский край , г. Березники, ул. Душистая, 27	отдельно стоящие жилые дома на одну семью в 1-2 этажа с приквартирными земельными участками	1410	-	Местоположение границ зу установлено, границы зу не изменяются
:1334	59:03:0700001:1334	Собственность	Пермский край , г. Березники, ул. Душистая, 8	отдельно стоящие жилые дома на одну семью в 1-2 этажа с приквартирными земельными участками	1487	1487	Местоположение границ зу установлено, требуется исправление реестровой ошибки

Номер зу в соответствии с чертежом межевания	Кадастровый номер	Правовое положение	Адрес	ВРИ	Площадь ЕГРН, кв.м	Площадь ПМТ, кв.м	Комментарий
				участками			
:1335	59:03:0700001:1335	Собственность	Пермский край, г. Березники, ул. Покровская, 5	отдельно стоящие жилые дома на одну семью в 1-2 этажа с приквартирными земельными участками	1464	-	Местоположение границ зу установлено, границы зу не изменяются
:1336	59:03:0700001:1336	Собственность	Пермский край, г. Березники, ул. Покровская, 3	отдельно стоящие жилые дома на одну семью в 1-2 этажа с приквартирными земельными участками	1495	1454	Местоположение границ зу установлено, требуется исправление реестровой ошибки
:1337	59:03:0700001:1337	Собственность	Пермский край, г. Березники, ул. Новожилова, 2а	отдельно стоящие жилые дома на одну семью в 1-2 этажа с приквартирными земельными участками	1445	1445	Местоположение границ зу установлено, требуется исправление реестровой ошибки
:1338	59:03:0700001:1338	Собственность	Пермский край, г. Березники, ул. Новожилова, 2 б	отдельно стоящие жилые дома на одну семью в 1-2 этажа с приквартирными земельными участками	1480	1480	Местоположение границ зу установлено, требуется исправление реестровой ошибки
:1339	59:03:0700001:1339	Собственность	Пермский край , г. Березники, ул. Покровская, 1	отдельно стоящие жилые дома на одну семью в 1-2 этажа с приквартирными земельными участками	1468	1450	Местоположение границ зу установлено, требуется исправление реестровой ошибки
:1340	59:03:0700001:1340	Собственность	Пермский край, г. Березники, ул. Леонида Старкова, д. 11	отдельно стоящие жилые дома на одну семью в 1-2 этажа с приквартирными земельными участками	1425	-	Местоположение границ зу установлено, границы зу не изменяются
:1341	59:03:0700001:1341	Собственность	Пермский край , г. Березники, ул. Леонида Старкова, д. 5	отдельно стоящие жилые дома на одну семью в 1-2 этажа с приквартирными земельными участками	1413	-	Местоположение границ зу установлено, границы зу не изменяются
:1342	59:03:0700001:1342	Собственность	Пермский край, г. Березники, ул.	отдельно стоящие	1427	-	Местоположение границ зу установлено,

Номер зу в соответствии с чертежом межевания	Кадастровый номер	Правовое положение	Адрес	ВРИ	Площадь ЕГРН, кв.м	Площадь ПМТ, кв.м	Комментарий
			Леонида Старкова, 13	жилые дома на одну семью в 1-2 этажа с приквартирными земельными участками			границы зу не изменяются
:1343	59:03:0700001:1343	Собственность	Пермский край , г. Березники, ул. Рябиновая, д. 15	отдельно стоящие жилые дома на одну семью в 1-2 этажа с приквартирными земельными участками	1496	-	Местоположение границ зу установлено, границы зу не изменяются
:1353	59:03:0700001:1353	Собственность	Пермский край, г. Березники, ул. Сухановская, 16	Отдельно стоящие жилые дома на одну семью в 1-2 этажа с приквартирными земельными участками	725	-	Местоположение границ зу установлено, границы зу не изменяются
:1354	59:03:0700001:1354	Собственность	Пермский край, г. Березники, ул. Сухановская, 1в	Отдельно стоящие жилые дома на одну семью в 1-2 этажа с приквартирными земельными участками	720	-	Местоположение границ зу установлено, границы зу не изменяются
:1362	59:03:0700001:1362	Собственность	Российская Федерация, Пермский край, г.о. город Березники, г. Березники, пер. Липовый, з/у 12а	для индивидуального жилищного строительства	683	-	Местоположение границ зу установлено, границы зу не изменяются
:1363	59:03:0700001:1363	Собственность	Российская Федерация, Пермский край, г.о. город Березники, г. Березники, пер. Липовый, з/у 12	для индивидуального жилищного строительства	683	-	Местоположение границ зу установлено, границы зу не изменяются
:1364	59:03:0700001:1364	Собственность	Российская Федерация, Пермский край, г.о. город Березники, г. Березники, пер Липовый, з/у 15а	Для индивидуального жилищного строительства	727	-	Местоположение границ зу установлено, границы зу не изменяются
:1365	59:03:0700001:1365	Собственность	Российская Федерация, Пермский край, г.о. город Березники, г. Березники, пер Липовый, з/у 15	Для индивидуального жилищного строительства	726	-	Местоположение границ зу установлено, границы зу не изменяются
:1483	59:03:0700001:1483	Собственность	Пермский край, г. Березники, ул. Малая Зырянка, 9	для индивидуального жилищного строительства	1500	-	Местоположение границ зу установлено, границы зу не изменяются
:1485	59:03:0700001:1485	Собственность	Пермский край, г. Березники, ул. Березовая, 30	для индивидуального жилищного строительства	1455	-	Местоположение границ зу установлено, границы зу не изменяются
:1487	59:03:0700001:1487	Собственность	Пермский край , г. Березники, ул. Цветочная	Для индивидуального жилищного строительства	718	-	Местоположение границ зу установлено, границы зу не изменяются

Номер зу в соответствии с чертежом межевания	Кадастровый номер	Правовое положение	Адрес	ВРИ	Площадь ЕГРН, кв.м	Площадь ПМТ, кв.м	Комментарий
:1488	59:03:0700001:1488	Собственность	Пермский край , г. Березники, ул. Цветочная	Для индивидуального жилищного строительства	718	-	Местоположение границ зу установлено, границы зу не изменяются
:1492	59:03:0700001:1492	Собственность	Пермский край, г. Березники, в районе Суханово	для индивидуального жилищного строительства	924	-	Местоположение границ зу установлено, границы зу не изменяются
:1493	59:03:0700001:1493	Собственность	Пермский край, г. Березники, в районе Суханово	для индивидуального жилищного строительства	524	-	Местоположение границ зу установлено, границы зу не изменяются
:1494	59:03:0700001:1494	Собственность	Российская Федерация, Пермский край, г.о. город Березники, г. Березники, ул. Прохладная, з/у 33	для индивидуального жилищного строительства	706	-	Местоположение границ зу установлено, границы зу не изменяются
:1495	59:03:0700001:1495	Собственность	Российская Федерация, Пермский край, г.о. город Березники, г. Березники, ул. Прохладная, з/у 33а	для индивидуального жилищного строительства	704	-	Местоположение границ зу установлено, границы зу не изменяются
:1496	59:03:0700001:1496	Собственность	Российская Федерация, Пермский край, г.о. г. Березники, ул. Малая Зырянка, уч. 10	для индивидуального жилищного строительства	876	-	Местоположение границ зу установлено, границы зу не изменяются
:1497	59:03:0700001:1497	Собственность	РФ, Пермский край, г.о. Город Березники, г. Березники, ул. Малая Зырянка, 10а	для индивидуального жилищного строительства	624	-	Местоположение границ зу установлено, границы зу не изменяются
:1505	59:03:0700001:1505	Собственность	Российская Федерация, Пермский край, г.о. город Березники, г. Березники, ул. Малая Зырянка, з/у 13	Для индивидуального жилищного строительства	403	-	Местоположение границ зу установлено, границы зу не изменяются
:1506	59:03:0700001:1506	Собственность	Российская Федерация, Пермский край, г.о. город Березники, г. Березники, ул. Цветочная, з/у 36	Для индивидуального жилищного строительства	570	-	Местоположение границ зу установлено, границы зу не изменяются
:1507	59:03:0700001:1507	Собственность	Российская Федерация, Пермский край, г.о. город Березники, г. Березники, ул. Цветочная, з/у 34	Для индивидуального жилищного строительства	444	-	Местоположение границ зу установлено, границы зу не изменяются
:1520	59:03:0700001:1520	Собственность	Российская Федерация, Пермский край, г.о. город Березники, г. Березники, ул. Березовая, з/у 31а	для индивидуального жилищного строительства	477	-	Местоположение границ зу установлено, границы зу не изменяются
:1521	59:03:0700001:1521	Собственность	Российская Федерация, Пермский край, г.о. город Березники, г. Березники, ул. Березовая, з/у 31	для индивидуального жилищного строительства	480	-	Местоположение границ зу установлено, границы зу не изменяются
:1522	59:03:0700001:1522	Собственность	Российская Федерация, Пермский край, г.о. город Березники, г. Березники, ул. Березовая, з/у 29а	для индивидуального жилищного строительства	478	-	Местоположение границ зу установлено, границы зу не изменяются
:1530	59:03:0700001:1530	-	Российская Федерация, Пермский край, г.о. г. Березники, г. Березники, в районе Суханово, позиция 185	Для индивидуального жилищного строительства	1425	-	Местоположение границ зу установлено, границы зу не изменяются
:1531	59:03:0700001:1531	-	Российская Федерация, Пермский край, г.о. город Березники, г	Для индивидуального жилищного	1425	-	Местоположение границ зу установлено, границы зу не изменяются

Номер зу в соответствии с чертежом межевания	Кадастровый номер	Правовое положение	Адрес	ВРИ	Площадь ЕГРН, кв.м	Площадь ПМТ, кв.м	Комментарий
			Березники, в районе Суханово, позиция 184	строительства			
:1533	59:03:0700001:1533	Собственность	Российская Федерация, Пермский край, г.о. город Березники, г. Березники, ул. Малая Зырянка, з/у 11	для индивидуального жилищного строительства	563	-	Местоположение границ зу установлено, границы зу не изменяются
:1534	59:03:0700001:1534	Собственность	Российская Федерация, Пермский край, г.о. город Березники, г. Березники, ул. Малая Зырянка, з/у 11а	для индивидуального жилищного строительства	525	-	Местоположение границ зу установлено, границы зу не изменяются
:1535	59:03:0700001:1535	Собственность	Российская Федерация, Пермский край, г.о. город Березники, г. Березники, ул. Малая Зырянка, з/у 11б	для индивидуального жилищного строительства	412	-	Местоположение границ зу установлено, границы зу не изменяются
:1536	59:03:0700001:1536	Собственность	Пермский край, г. Березники	Для индивидуального жилищного строительства	704	-	Местоположение границ зу установлено, границы зу не изменяются
:1537	59:03:0700001:1537	Собственность	Российская Федерация, Пермский край, г.о. город Березники, г. Березники, ул. Солнечная, з/у 7а	Для индивидуального жилищного строительства	703	-	Местоположение границ зу установлено, границы зу не изменяются
:1538	59:03:0700001:1538	Собственность	Пермский край, городской округ город Березники, г. Березники, в районе Суханово	Предоставление коммунальных услуг - код 3.1.1	809	-	Местоположение границ зу установлено, границы зу не изменяются
:1539	59:03:0700001:1539	Собственность	Пермский край, городской округ город Березники, г. Березники, в районе Суханово	для индивидуального жилищного строительства	604	-	Местоположение границ зу установлено, границы зу не изменяются
:1546	59:03:0700001:1546	Собственность	Российская Федерация, Пермский край, г.о. город Березники, г. Березники, пер. Липовый, з/у 3а	для индивидуального жилищного строительства	707	-	Местоположение границ зу установлено, границы зу не изменяются
:1547	59:03:0700001:1547	Собственность	Российская Федерация, Пермский край, г.о. город Березники, г. Березники, пер. Липовый, з/у 3	для индивидуального жилищного строительства	706	-	Местоположение границ зу установлено, границы зу не изменяются
:1553	59:03:0700001:1553	Собственность	Пермский край, городской округ город Березники, г. Березники, в районе Суханово, позиция 8	для индивидуального жилищного строительства	611	-	Местоположение границ зу установлено, границы зу не изменяются
:1554	59:03:0700001:1554	Собственность	Пермский край, городской округ город Березники, г. Березники, в районе Суханово, позиция 8	для индивидуального жилищного строительства	806	-	Местоположение границ зу установлено, границы зу не изменяются
:1557	59:03:0700001:1557	Собственность	Российская Федерация, Пермский край, г.о. город Березники, в районе Суханово	для индивидуального жилищного строительства	715	-	Местоположение границ зу установлено, границы зу не изменяются
:1558	59:03:0700001:1558	Собственность	Российская Федерация, Пермский край, г.о. город Березники, в районе Суханово	для индивидуального жилищного строительства	715	-	Местоположение границ зу установлено, границы зу не изменяются
:42	59:03:0700001:42	Собственность	Пермский край, г. Березники, напротив АЗС в районе Новожилово	занимаемый автомобильной газозаправочной	1013	-	Местоположение границ зу установлено, границы зу не изменяются



Номер зу в соответствии с чертежом межевания	Кадастровый номер	Правовое положение	Адрес	ВРИ	Площадь ЕГРН, кв.м	Площадь ПМТ, кв.м	Комментарий
				станцией на основании проекта границ и описания земельного участка.			
:1	59:03:0700009:1	Собственность	Пермский край, г. Березники, ул. Малая Зырянка, дом 8	для индивидуального жилищного строительства	1284	1303	Местоположение границ зу не установлено, требуется уточнение границ
:10	59:03:0700009:10	Собственность	Пермский край, г. Березники, ул. Уютная, дом 21	для строительства индивидуального дома	1267	-	Местоположение границ зу установлено, границы зу не изменяются
:100	59:03:0700009:100	Собственность	Российская Федерация, Пермский край, г.о. город Березники, г Березники, ул Звездная, з/у 9	для строительства индивидуального жилого дома	1064	-	Местоположение границ зу установлено, границы зу не изменяются
:101	59:03:0700009:101	Собственность	Пермский край, г. Березники, ул. Северная, 11	для строительства индивидуального жилого дома	1201	-	Местоположение границ зу установлено, границы зу не изменяются
:1014	59:03:0700009:1014	Собственность	Пермский край, г Березники, ул Малая Зырянка, 2	для строительства индивидуального жилого дома	1284	-	Местоположение границ зу установлено, границы зу не изменяются
:1015	59:03:0700009:1015	Собственность	Пермский край, г. Березники, ул. Счастливая, 5	Для строительства индивидуального жилого дома	1061	-	Местоположение границ зу установлено, границы зу не изменяются
:1016	59:03:0700009:1016	Собственность	Пермский край, г. Березники, ул. Счастливая, 3	для индивидуального жилищного строительства (для завершения строительства индивидуального жилого дома)	1064	-	Местоположение границ зу установлено, границы зу не изменяются
:102	59:03:0700009:102	Собственность	край Пермский, г. Березники, ул. Березовая, дом 8	для строительства индивидуального жилого дома	1088	-	Местоположение границ зу установлено, границы зу не изменяются
:103	59:03:0700009:103	Собственность	Пермский край, г. Березники, ул. Сиреневая, 14	для продолжения строительства индивидуального жилого дома	1200	-	Местоположение границ зу установлено, границы зу не изменяются
:1039	59:03:0700009:1039	Собственность	Пермский край, г. Березники, ул. Уютная, дом 14	индивидуальное жилищное строительство	1500	-	Местоположение границ зу установлено, границы зу не изменяются
:104	59:03:0700009:104	Собственность	Пермский край, г. Березники, ул. Березовая, дом 5	для строительства индивидуального жилого дома	1200	-	Местоположение границ зу установлено, границы зу не изменяются
:1040	59:03:0700009:1040	Собственность	Пермский край, г. Березники, ул. Тенистая, 11	индивидуальное жилищное строительство	1500	-	Местоположение границ зу установлено, границы зу не изменяются

Номер зу в соответствии с чертежом межевания	Кадастровый номер	Правовое положение	Адрес	ВРИ	Площадь ЕГРН, кв.м	Площадь ПМТ, кв.м	Комментарий
:1042	59:03:0700009:1042	Собственность	Пермский край, г. Березники, ул. Лучистая, 3	индивидуальное жилищное строительство	1500	-	Местоположение границ зу установлено, границы зу не изменяются
:1043	59:03:0700009:1043	Собственность	Пермский край, г. Березники, ул. Лучистая, 1а	индивидуальное жилищное строительство	1500	-	Местоположение границ зу установлено, границы зу не изменяются
:1044	59:03:0700009:1044	Собственность	Пермский край, г. Березники, ул. Тенистая, 11а	индивидуальное жилищное строительство	1500	-	Местоположение границ зу установлено, границы зу не изменяются
:1045	59:03:0700009:1045	Собственность	Пермский край, г. Березники, ул. Лучистая, 1	индивидуальное жилищное строительство	1500	-	Местоположение границ зу установлено, границы зу не изменяются
:1046	59:03:0700009:1046	Собственность	Пермский край, г. Березники, ул. Цветочная, 18	индивидуальное жилищное строительство	1500	-	Местоположение границ зу установлено, границы зу не изменяются
:1047	59:03:0700009:1047	Собственность	Пермский край, г. Березники, ул. Цветочная, 16	индивидуальное жилищное строительство	1500	-	Местоположение границ зу установлено, границы зу не изменяются
:1048	59:03:0700009:1048	Собственность	Пермский край, г. Березники, ул. Тенистая, 13а	индивидуальное жилищное строительство	1500	-	Местоположение границ зу установлено, границы зу не изменяются
:105	59:03:0700009:105	Собственность	Пермский край, г. Березники, ул. Березовая, дом 7	для строительства индивидуального жилого дома	1200	-	Местоположение границ зу установлено, границы зу не изменяются
:1050	59:03:0700009:1050	Собственность	Пермский край, г. Березники, ул. Лучистая, 3а	индивидуальное жилищное строительство	1500	-	Местоположение границ зу установлено, границы зу не изменяются
:1051	59:03:0700009:1051	Собственность	Российская Федерация, Пермский край, г.о. город Березники, г. Березники, ул. Сиреневая, з/у 5	индивидуальное жилищное строительство	1500	-	Местоположение границ зу установлено, границы зу не изменяются
:1052	59:03:0700009:1052	Собственность	Пермский край, г. Березники, ул. Уютная, 11	индивидуальное жилищное строительство	1500	-	Местоположение границ зу установлено, границы зу не изменяются
:1054	59:03:0700009:1054	Собственность	Пермский край, г. Березники, ул. Лучистая, 16	индивидуальное жилищное строительство	1500	-	Местоположение границ зу установлено, границы зу не изменяются
:1055	59:03:0700009:1055	Собственность	Пермский край, г. Березники, ул. Цветочная, дом 20	индивидуальное жилищное строительство	1500	-	Местоположение границ зу установлено, границы зу не изменяются
:1056	59:03:0700009:1056	Собственность	Пермский край, г. Березники, ул. Школьная, 6	индивидуальное жилищное строительство	1500	-	Местоположение границ зу установлено, границы зу не изменяются
:1057	59:03:0700009:1057	Собственность	Пермский край, г. Березники, ул. Школьная, 8	индивидуальное жилищное	1500	-	Местоположение границ зу установлено, границы зу не изменяются

Номер зу в соответствии с чертежом межевания	Кадастровый номер	Правовое положение	Адрес	ВРИ	Площадь ЕГРН, кв.м	Площадь ПМТ, кв.м	Комментарий
				строительство			
:1059	59:03:0700009:1059	Собственность	Пермский край, г. Березники, ул. Школьная, 4	индивидуальное жилищное строительство	1500	-	Местоположение границ зу установлено, границы зу не изменяются
:106	59:03:0700009:106	Собственность	Пермский край, г. Березники, ул. Лучистая, д. 7	занимаемый индивидуальным 2-этажным жилым домом	1010	-	Местоположение границ зу установлено, границы зу не изменяются
:1060	59:03:0700009:1060	Собственность	Пермский край, г. Березники, ул. Лучистая, 18	индивидуальное жилищное строительство	1500	-	Местоположение границ зу установлено, границы зу не изменяются
:1061	59:03:0700009:1061	Собственность	Пермский край, г. Березники, ул. Сиреневая, 9	индивидуальное жилищное строительство	1500	-	Местоположение границ зу установлено, границы зу не изменяются
:1062	59:03:0700009:1062	Собственность	Российская Федерация, Пермский край, г.о. Город Березники, г. Березники, ул. Школьная, з/у № 10	индивидуальное жилищное строительство	1500	-	Местоположение границ зу установлено, границы зу не изменяются
:1063	59:03:0700009:1063	Собственность	Пермский край, г. Березники, ул. Цветочная, дом 22	индивидуальное жилищное строительство	1500	-	Местоположение границ зу установлено, границы зу не изменяются
:1064	59:03:0700009:1064	Собственность	Пермский край, г. Березники, ул. Сиреневая, 7	индивидуальное жилищное строительство	1500	-	Местоположение границ зу установлено, границы зу не изменяются
:1066	59:03:0700009:1066	Собственность	Пермский край, г. Березники, ул. Уютная, 13	индивидуальное жилищное строительство	1500	-	Местоположение границ зу установлено, границы зу не изменяются
:1067	59:03:0700009:1067	Собственность	Пермский край, г. Березники, ул. Сиреневая, 3	индивидуальное жилищное строительство	1500	-	Местоположение границ зу установлено, границы зу не изменяются
:1069	59:03:0700009:1069	Собственность	Пермский край, г. Березники, ул. Лучистая, 10	индивидуальное жилищное строительство	1500	-	Местоположение границ зу установлено, границы зу не изменяются
:1070	59:03:0700009:1070	Собственность	Пермский край, г. Березники, ул. Лучистая, 8	индивидуальное жилищное строительство	1500	-	Местоположение границ зу установлено, границы зу не изменяются
:1072	59:03:0700009:1072	Собственность	Пермский край, г. Березники, ул. Уютная, 3	индивидуальное жилищное строительство	1500	-	Местоположение границ зу установлено, границы зу не изменяются
:1074	59:03:0700009:1074	Собственность	Пермский край, г. Березники, ул. Уютная, 5	индивидуальное жилищное строительство	1500	-	Местоположение границ зу установлено, границы зу не изменяются
:1075	59:03:0700009:1075	Собственность	Пермский край, г. Березники, ул. Уютная, дом 15	индивидуальное жилищное строительство	1500	-	Местоположение границ зу установлено, границы зу не изменяются

Номер зу в соответствии с чертежом межевания	Кадастровый номер	Правовое положение	Адрес	ВРИ	Площадь ЕГРН, кв.м	Площадь ПМТ, кв.м	Комментарий
:1076	59:03:0700009:1076	Собственность	Пермский край, г. Березники, ул. Малая Зырянка, 3	индивидуальный жилой дом	1236	1224	Местоположение границ зу установлено, требуется исправление реестровой ошибки
:1077	59:03:0700009:1077	Собственность	Пермский край, г. Березники, ул. Лучистая, 13	для строительства индивидуального жилого дома	1053	-	Местоположение границ зу установлено, границы зу не изменяются
:1090	59:03:0700009:1090	Собственность	Российская Федерация, Пермский край, г.о. город Березники, г. Березники, пер Красивый, з/у 2	для индивидуального жилищного строительства	1404	-	Местоположение границ зу установлено, границы зу не изменяются
:1091	59:03:0700009:1091	Собственность	Российская Федерация, Пермский край, г.о. город Березники, г. Березники, ул Тенистая, з/у 5	для индивидуального жилищного строительства	1453	-	Местоположение границ зу установлено, границы зу не изменяются
:1092	59:03:0700009:1092	Собственность	Российская Федерация, Пермский край, г.о. город Березники, г. Березники, ул Уютная, з/у 8	для индивидуального жилищного строительства	1454	-	Местоположение границ зу установлено, границы зу не изменяются
:1093	59:03:0700009:1093	Собственность	Российская Федерация, Пермский край, г.о. город Березники, г. Березники, ул. Тенистая, з/у 9	для индивидуального жилищного строительства	1436	-	Местоположение границ зу установлено, границы зу не изменяются
:1094	59:03:0700009:1094	Собственность	Российская Федерация, Пермский край, г.о. город Березники, г. Березники, ул Тенистая, з/у 3	для индивидуального жилищного строительства	1413	-	Местоположение границ зу установлено, границы зу не изменяются
:1095	59:03:0700009:1095	Собственность	Российская Федерация, Пермский край, г.о. город Березники, г. Березники, ул Северная, з/у 2	для индивидуального жилищного строительства	1438	-	Местоположение границ зу установлено, границы зу не изменяются
:1096	59:03:0700009:1096	Собственность	Российская Федерация, Пермский край, г.о. город Березники, г. Березники, пер Красивый, з/у 12	для индивидуального жилищного строительства	1441	-	Местоположение границ зу установлено, границы зу не изменяются
:1097	59:03:0700009:1097	Собственность	Российская Федерация, Пермский край, г.о. город Березники, г. Березники, ул Березовая, з/у 27	для индивидуального жилищного строительства	1436	-	Местоположение границ зу установлено, границы зу не изменяются
:1098	59:03:0700009:1098	Собственность	Пермский край, г. Березники, ул. Тенистая, 7	для индивидуального жилищного строительства	1450	-	Местоположение границ зу установлено, границы зу не изменяются
:1099	59:03:0700009:1099	Собственность	Российская Федерация, Пермский край, г.о. город Березники, г. Березники, ул Северная, з/у 6	для индивидуального жилищного строительства	1421	-	Местоположение границ зу установлено, границы зу не изменяются
:1100	59:03:0700009:1100	Собственность	Российская Федерация, Пермский край, г.о. Город Березники, г. Березники, пер. Красивый, з/у 7	для индивидуального жилищного строительства	1438	-	Местоположение границ зу установлено, границы зу не изменяются
:1101	59:03:0700009:1101	Собственность	Российская Федерация, Пермский край, г.о. город Березники, г. Березники, пер Красивый, з/у 6	для индивидуального жилищного строительства	1467	-	Местоположение границ зу установлено, границы зу не изменяются
:1102	59:03:0700009:1102	Собственность	Российская Федерация, Пермский край, г.о. город Березники, г. Березники, ул Северная, з/у 3	для индивидуального жилищного строительства	1414	-	Местоположение границ зу установлено, границы зу не изменяются

Номер зу в соответствии с чертежом межевания	Кадастровый номер	Правовое положение	Адрес	ВРИ	Площадь ЕГРН, кв.м	Площадь ПМТ, кв.м	Комментарий
:1103	59:03:0700009:1103	Собственность	Российская Федерация, Пермский край, г.о. город Березники, г. Березники, ул. Северная, з/у 5	для индивидуального жилищного строительства	1446	-	Местоположение границ зу установлено, границы зу не изменяются
:1104	59:03:0700009:1104	Собственность	Пермский край, г. Березники, пер. Красивый, 15	для индивидуального жилищного строительства	1442	-	Местоположение границ зу установлено, границы зу не изменяются
:1106	59:03:0700009:1106	Собственность	Российская Федерация, Пермский край, г.о. город Березники, г. Березники, ул. Березовая, з/у 23	для индивидуального жилищного строительства	1443	-	Местоположение границ зу установлено, границы зу не изменяются
:1107	59:03:0700009:1107	Собственность	Пермский край, г. Березники, в районе Суханово, позиция 253	для индивидуального жилищного строительства	1419	-	Местоположение границ зу установлено, границы зу не изменяются
:1111	59:03:0700009:1111	Собственность	Российская Федерация, Пермский край, г.о. город Березники, г. Березники, пер Красивый, з/у 3	для индивидуального жилищного строительства	1420	-	Местоположение границ зу установлено, границы зу не изменяются
:1112	59:03:0700009:1112	Собственность	Пермский край, г. Березники, ул. Березовая, 25	для индивидуального жилищного строительства	1442	-	Местоположение границ зу установлено, границы зу не изменяются
:1113	59:03:0700009:1113	Собственность	Российская Федерация, Пермский край, г.о. город Березники, г. Березники, пер Красивый, з/у 8	для индивидуального жилищного строительства	1442	-	Местоположение границ зу установлено, границы зу не изменяются
:1114	59:03:0700009:1114	Собственность	Российская Федерация, Пермский край, г.о. город Березники, г. Березники, ул. Северная, з/у 9	для индивидуального жилищного строительства	1418	-	Местоположение границ зу установлено, границы зу не изменяются
:1115	59:03:0700009:1115	Собственность	Российская Федерация, Пермский край, г.о. город Березники, г. Березники, ул Березовая, з/у 21	для индивидуального жилищного строительства	1442	-	Местоположение границ зу установлено, границы зу не изменяются
:1116	59:03:0700009:1116	Собственность	Российская Федерация, Пермский край, г.о. город Березники, г. Березники, ул Уютная, з/у 6	для индивидуального жилищного строительства	1459	-	Местоположение границ зу установлено, границы зу не изменяются
:1117	59:03:0700009:1117	Собственность	Пермский край, г. Березники, ул. Березовая, 1	для индивидуального жилищного строительства	1430	-	Местоположение границ зу установлено, границы зу не изменяются
:1118	59:03:0700009:1118	Собственность	Российская Федерация, Пермский край, г.о. город Березники, г. Березники, ул Березовая, з/у 2	для индивидуального жилищного строительства	1500	-	Местоположение границ зу установлено, границы зу не изменяются
:1119	59:03:0700009:1119	Собственность	Российская Федерация, Пермский край, г.о. город Березники, г. Березники, ул. Уютная, з/у 4	для индивидуального жилищного строительства	1422	-	Местоположение границ зу установлено, границы зу не изменяются
:1120	59:03:0700009:1120	Собственность	Пермский край, г. Березники, в районе Суханово, позиция 343	для индивидуального жилищного строительства	1434	-	Местоположение границ зу установлено, границы зу не изменяются
:1121	59:03:0700009:1121	Собственность	Российская Федерация, Пермский край, г.о. город Березники, г	для индивидуального жилищного	1438	-	Местоположение границ зу установлено, границы зу не изменяются

Номер зу в соответствии с чертежом межевания	Кадастровый номер	Правовое положение	Адрес	ВРИ	Площадь ЕГРН, кв.м	Площадь ПМТ, кв.м	Комментарий
			Березники, ул Уютная, з/у 2	строительства			
:1122	59:03:0700009:1122	Собственность	Российская Федерация, Пермский край, г.о. город Березники, г Березники, ул Цветочная, з/у 1	для индивидуального жилищного строительства	1500	-	Местоположение границ зу установлено, границы зу не изменяются
:1123	59:03:0700009:1123	Собственность	Пермский край, г. Березники, ул. Павла Богословского, 1	для индивидуального жилищного строительства	1481	-	Местоположение границ зу установлено, границы зу не изменяются
:1124	59:03:0700009:1124	Собственность	Пермский край, г. Березники, ул. Цветочная, 5	для индивидуального жилищного строительства	1431	-	Местоположение границ зу установлено, границы зу не изменяются
:1125	59:03:0700009:1125	Собственность	Российская Федерация, Пермский край, г.о. город Березники, г Березники, ул Березовая, з/у 2а	для индивидуального жилищного строительства	1434	-	Местоположение границ зу установлено, границы зу не изменяются
:1127	59:03:0700009:1127	Собственность	Пермский край, г. Березники, ул. Березовая, 26	для индивидуального жилищного строительства	1435	-	Местоположение границ зу установлено, границы зу не изменяются
:1128	59:03:0700009:1128	Собственность	Российская Федерация, Пермский край, г.о. город Березники, г Березники, ул Цветочная, з/у 3	для индивидуального жилищного строительства	1431	-	Местоположение границ зу установлено, границы зу не изменяются
:1130	59:03:0700009:1130	Собственность	Российская Федерация, Пермский край, г.о. город Березники, г Березники, ул Березовая, з/у 3	для индивидуального жилищного строительства	1431	-	Местоположение границ зу установлено, границы зу не изменяются
:1131	59:03:0700009:1131	Собственность	Российская Федерация, Пермский край, г.о. город Березники, г Березники, ул Цветочная, з/у 7	для индивидуального жилищного строительства	1427	-	Местоположение границ зу установлено, границы зу не изменяются
:1132	59:03:0700009:1132	Собственность	Российская Федерация, Пермский край, г.о. город Березники, г Березники, ул Овражная, з/у 3	для индивидуального жилищного строительства	1500	-	Местоположение границ зу установлено, границы зу не изменяются
:1133	59:03:0700009:1133	Собственность	Российская Федерация, Пермский край, г.о. город Березники, г Березники, ул Павла Богословского, з/у 3	для индивидуального жилищного строительства	1491	-	Местоположение границ зу установлено, границы зу не изменяются
:1134	59:03:0700009:1134	Собственность	Российская Федерация, Пермский край, г.о. Город Березники, г. Березники, ул. Березовая, з/у 6	для индивидуального жилищного строительства	1478	-	Местоположение границ зу установлено, границы зу не изменяются
:1137	59:03:0700009:1137	Собственность	Российская Федерация, Пермский край, г.о. город Березники, г. Березники, ул. Березовая, з/у 2е	для индивидуального жилищного строительства	1494	-	Местоположение границ зу установлено, границы зу не изменяются
:1138	59:03:0700009:1138	Собственность	Российская Федерация, Пермский край, г.о. город Березники, г Березники, ул Березовая, з/у 4	для индивидуального жилищного строительства	1476	-	Местоположение границ зу установлено, границы зу не изменяются
:1144	59:03:0700009:1144	Собственность	Пермский край, г. Березники, ул. Березовая, 2г	для индивидуального жилищного строительства	1500	-	Местоположение границ зу установлено, границы зу не изменяются

Номер зу в соответствии с чертежом межевания	Кадастровый номер	Правовое положение	Адрес	ВРИ	Площадь ЕГРН, кв.м	Площадь ПМТ, кв.м	Комментарий
:1145	59:03:0700009:1145	Собственность	Российская Федерация, Пермский край, г.о. город Березники, г. Березники, ул. Павла Богословского, з/у 9	для индивидуального жилищного строительства	1427	-	Местоположение границ зу установлено, границы зу не изменяются
:1146	59:03:0700009:1146	Собственность	Российская Федерация, Пермский край, г.о. город Березники, г. Березники, ул. Павла Богословского, з/у 11	для индивидуального жилищного строительства	1424	-	Местоположение границ зу установлено, границы зу не изменяются
:1147	59:03:0700009:1147	Собственность	Российская Федерация, Пермский край, г.о. город Березники, г. Березники, ул. Павла Богословского, з/у 13	для индивидуального жилищного строительства	1431	-	Местоположение границ зу установлено, границы зу не изменяются
:1148	59:03:0700009:1148	Собственность	Пермский край, г. Березники, в районе Суханово, позиция 356	для индивидуального жилищного строительства	1500	-	Местоположение границ зу установлено, границы зу не изменяются
:1158	59:03:0700009:1158	Собственность	Пермский край, г. Березники, ул. Счастливая, 6	для индивидуального жилищного строительства	1330	-	Местоположение границ зу установлено, границы зу не изменяются
:1159	59:03:0700009:1159	Собственность	Пермский край, г. Березники, ул. Березовая, 11	для индивидуального жилищного строительства	997	-	Местоположение границ зу установлено, границы зу не изменяются
:1160	59:03:0700009:1160	Собственность	Пермский край, г. Березники, ул. Березовая, 13	для индивидуального жилищного строительства	997	-	Местоположение границ зу установлено, границы зу не изменяются
:1164	59:03:0700009:1164	Собственность	Пермский край, г. Березники, ул. Тенистая, 1	Отдельно стоящие жилые дома на одну семью в 1-2 этажа с приквартирными земельными участками	713	-	Местоположение границ зу установлено, границы зу не изменяются
:1165	59:03:0700009:1165	Собственность	Пермский край, г. Березники, ул. Тенистая, 1а	Отдельно стоящие жилые дома на одну семью в 1-2 этажа с приквартирными земельными участками	713	-	Местоположение границ зу установлено, границы зу не изменяются
:1166	59:03:0700009:1166	Собственность	Пермский край, город Березники, ул. Березовая, д. 19	отдельно стоящие жилые дома на одну семью в 1-2 этажа с приквартирными земельными участками	721	-	Местоположение границ зу установлено, границы зу не изменяются
:1175	59:03:0700009:1175	Собственность	Российская Федерация, Пермский край, г.о. город Березники, г.	для индивидуального жилищного	706	-	Местоположение границ зу установлено, границы зу не изменяются

Номер зу в соответствии с чертежом межевания	Кадастровый номер	Правовое положение	Адрес	ВРИ	Площадь ЕГРН, кв.м	Площадь ПМТ, кв.м	Комментарий
			Березники, ул. Уютная, з/у 10	строительства			
:1176	59:03:0700009:1176	Собственность	Пермский край, г. Березники, ул. Уютная, 10а	для индивидуального жилищного строительства	707	-	Местоположение границ зу установлено, границы зу не изменяются
:12	59:03:0700009:12	Собственность	Пермский край, г. Березники, ул. Малая Зырянка, 6	для строительства индивидуального жилого дома	1284	1311	Местоположение границ зу не установлено, требуется уточнение границ
:13	59:03:0700009:13	Собственность	Пермский край, г. Березники, ул. Малая Зырянка, дом 4	для строительства индивидуального жилого дома	1284	1290	Местоположение границ зу не установлено, требуется уточнение границ
:1302	59:03:0700009:1302	Собственность	Пермский край, г. Березники, ул. Павла Богословского, 7	для индивидуального жилищного строительства	757	-	Местоположение границ зу установлено, границы зу не изменяются
:1305	59:03:0700009:1305	Собственность	Пермский край, г. Березники, пер. Красивый, д. 4	для индивидуального жилищного строительства	798	-	Местоположение границ зу установлено, границы зу не изменяются
:1308	59:03:0700009:1308	Собственность	Пермский край, г. Березники, в районе Суханово, позиция 248	Для индивидуального жилищного строительства	709	-	Местоположение границ зу установлено, границы зу не изменяются
:1309	59:03:0700009:1309	Собственность	Пермский край, г. Березники, в районе Суханово, позиция 248	Для индивидуального жилищного строительства	710	-	Местоположение границ зу установлено, границы зу не изменяются
:1312	59:03:0700009:1312	Собственность	Пермский край, г. Березники, ул. Тенистая	Для индивидуального жилищного строительства	700	-	Местоположение границ зу установлено, границы зу не изменяются
:1313	59:03:0700009:1313	Собственность	Российская Федерация, Пермский край, г.о. город Березники, г. Березники, ул. Сиреневая, уч. № 10а	Для индивидуального жилищного строительства	500	-	Местоположение границ зу установлено, границы зу не изменяются
:1314	59:03:0700009:1314	Собственность	Российская Федерация, Пермский край, Г.о. г. Березники, г. Березники, ул. Сиреневая, Уч. № 1а.	Для индивидуального жилищного строительства	500	-	Местоположение границ зу установлено, границы зу не изменяются
:1315	59:03:0700009:1315	Собственность	Пермский край, г. Березники, ул. Уютная	Для индивидуального жилищного строительства	500	-	Местоположение границ зу установлено, границы зу не изменяются
:1318	59:03:0700009:1318	Собственность	Российская Федерация, Пермский край, г.о. город Березники, г. Березники, ул. Уютная, з/у 12а	Для индивидуального жилищного строительства	750	-	Местоположение границ зу установлено, границы зу не изменяются
:1319	59:03:0700009:1319	Собственность	Пермский край., г. Березники, ул. Уютная	Для индивидуального жилищного строительства	750	-	Местоположение границ зу установлено, границы зу не изменяются
:1329	59:03:0700009:1329	Собственность	Пермский край., городской округ г. Березники, г. Березники, в районе Суханово, позиция 257	Для индивидуального жилищного строительства	710	-	Местоположение границ зу установлено, границы зу не изменяются
:1330	59:03:0700009:1330	Собственность	Российская Федерация, Пермский	Для индивидуального	710	-	Местоположение границ зу установлено,



Номер зу в соответствии с чертежом межевания	Кадастровый номер	Правовое положение	Адрес	ВРИ	Площадь ЕГРН, кв.м	Площадь ПМТ, кв.м	Комментарий
			край, г.о. город Березники, г Березники, пер Красивый, з/у 5а	жилищного строительства			границы зу не изменяются
:1333	59:03:0700009:1333	Собственность	Российская Федерация, Пермский край, г. Березники, ул. Уютная	Для индивидуального жилищного строительства	750	-	Местоположение границ зу установлено, границы зу не изменяются
:1334	59:03:0700009:1334	Собственность	Российская Федерация, Пермский край, г.о. город Березники, г Березники, ул Уютная, з/у 9а	Для индивидуального жилищного строительства	750	-	Местоположение границ зу установлено, границы зу не изменяются
:1340	59:03:0700009:1340	Собственность	Российская Федерация, Пермский край, г.о. город Березники, г. Березники, ул. Счастливая, з/у 4	Для индивидуального жилищного строительства	1153	-	Местоположение границ зу установлено, границы зу не изменяются
:1347	59:03:0700009:1347	Собственность	Российская Федерация, Пермский край, г.о. город Березники, г. Березники, ул. Лучистая, з/у 12а	индивидуальное жилищное строительство	750	-	Местоположение границ зу установлено, границы зу не изменяются
:1348	59:03:0700009:1348	Собственность	Пермский край, городской округ город Березники, г. Березники, ул. Лучистая	индивидуальное жилищное строительство	750	-	Местоположение границ зу установлено, границы зу не изменяются
:1351	59:03:0700009:1351	Собственность	Пермский край, городской округ город Березники, г. Березники, ул. Сиреневая	для индивидуального жилищного строительства	811	-	Местоположение границ зу установлено, границы зу не изменяются
:1352	59:03:0700009:1352	Собственность	Пермский край, городской округ город Березники, г. Березники, ул. Сиреневая	для индивидуального жилищного строительства	689	-	Местоположение границ зу установлено, границы зу не изменяются
:1353	59:03:0700009:1353	-	Российская Федерация, Пермский край, г.о. г. Березники, г. Березники, в районе Суханово, позиция 315	Для индивидуального жилищного строительства	1148	-	Местоположение границ зу установлено, границы зу не изменяются
:1354	59:03:0700009:1354	Аренда	Российская Федерация, Пермский край, г.о. город Березники, г Березники, в районе Суханово, позиция 316	Для индивидуального жилищного строительства	1184	-	Местоположение границ зу установлено, границы зу не изменяются
:1357	59:03:0700009:1357	Собственность	Российская Федерация, Пермский край, г.о. город Березники, г. Березники, ул. Березовая	для индивидуального жилищного строительства	1431	-	Местоположение границ зу установлено, границы зу не изменяются
:1363	59:03:0700009:1363	Собственность	Российская Федерация, Пермский край, г.о. город Березники, г Березники, ул Тенистая, з/у 15	блокированная жилая застройка	400	-	Местоположение границ зу установлено, границы зу не изменяются
:1364	59:03:0700009:1364	Собственность	Российская Федерация, Пермский край, г.о. город Березники, г Березники, ул Тенистая, з/у 15а	блокированная жилая застройка	400	-	Местоположение границ зу установлено, границы зу не изменяются
:1367	59:03:0700009:1367	Собственность	Российская Федерация, Пермский край, г.о. город Березники, г. Березники, ул. Уютная, з/у 7а	индивидуальное жилищное строительство	750	-	Местоположение границ зу установлено, границы зу не изменяются
:1368	59:03:0700009:1368	Собственность	Пермский край, г.о. город Березники, г. Березники, ул. Уютная	индивидуальное жилищное	750	-	Местоположение границ зу установлено, границы зу не изменяются

Номер зу в соответствии с чертежом межевания	Кадастровый номер	Правовое положение	Адрес	ВРИ	Площадь ЕГРН, кв.м	Площадь ПМТ, кв.м	Комментарий
				строительство			
:1371	59:03:0700009:1371	Аренда	Пермский край, г.о город Березники, г. Березники, ул. Счастливая	для индивидуального жилищного строительства	903	-	Местоположение границ зу установлено, границы зу не изменяются
:1378	59:03:0700009:1378	Собственность	Российская Федерация, Пермский край, г.о. город Березники, г. Березники, ул. Северная, з/у 10	для индивидуального жилищного строительства	417	-	Местоположение границ зу установлено, границы зу не изменяются
:1379	59:03:0700009:1379	Собственность	Российская Федерация, Пермский край, г.о. город Березники, г. Березники, ул. Северная, з/у 10а	для индивидуального жилищного строительства	400	-	Местоположение границ зу установлено, границы зу не изменяются
:1380	59:03:0700009:1380	Собственность	Российская Федерация, Пермский край, г.о. город Березники, г. Березники, пер. Красивый, з/у 16	для индивидуального жилищного строительства	400	-	Местоположение границ зу установлено, границы зу не изменяются
:1381	59:03:0700009:1381	Собственность	Российская Федерация, Пермский край, г.о. город Березники, г. Березники, пер. Красивый, з/у 1а	для индивидуального жилищного строительства	400	-	Местоположение границ зу установлено, границы зу не изменяются
:1382	59:03:0700009:1382	Собственность	Российская Федерация, Пермский край, г.о. город Березники, г. Березники, пер. Красивый, з/у 1	для индивидуального жилищного строительства	400	-	Местоположение границ зу установлено, границы зу не изменяются
:1386	59:03:0700009:1386	Собственность	Российская Федерация, Пермский край, г.о. город Березники, г. Березники, ул. Лучистая, з/у 14	индивидуальное жилищное строительство	823	-	Местоположение границ зу установлено, границы зу не изменяются
:1387	59:03:0700009:1387	Собственность	Российская Федерация, Пермский край, г.о. город Березники, г. Березники, ул. Лучистая, з/у 14а	индивидуальное жилищное строительство	677	-	Местоположение границ зу установлено, границы зу не изменяются
:1390	59:03:0700009:1390	Собственность	Пермский край, г.о. город Березники, г. Березники, ул. Ромашковая, з/у 15	отдельно стоящие жилые дома на одну семью в 1-3 этажа усадебного типа	595	-	Местоположение границ зу установлено, границы зу не изменяются
:1391	59:03:0700009:1391	Собственность	Российская Федерация, Пермский край, г.о. город Березники, г. Березники, ул. Лучистая, з/у 5	отдельно стоящие жилые дома на одну семью в 1-3 этажа усадебного типа	400	-	Местоположение границ зу установлено, границы зу не изменяются
:1392	59:03:0700009:1392	Собственность	Пермский край, г.о г. Березники, г. Березники, в районе Суханово	для индивидуального жилищного строительства	746	-	Местоположение границ зу установлено, границы зу не изменяются
:1393	59:03:0700009:1393	Собственность	Пермский край, г.о г. Березники, г. Березники, в районе Суханово	для индивидуального жилищного строительства	746	-	Местоположение границ зу установлено, границы зу не изменяются
:1394	59:03:0700009:1394	Собственность	Пермский край, г.о. город Березники, г. Березники, ул. Березовая	для индивидуального жилищного строительства	695	-	Местоположение границ зу установлено, границы зу не изменяются
:1395	59:03:0700009:1395	Собственность	Российская Федерация, Пермский край, г.о. город Березники, г.	для индивидуального жилищного	768	-	Местоположение границ зу установлено, границы зу не изменяются

Номер зу в соответствии с чертежом межевания	Кадастровый номер	Правовое положение	Адрес	ВРИ	Площадь ЕГРН, кв.м	Площадь ПМТ, кв.м	Комментарий
			Березники, ул. Березовая, з/у 2ж	строительства			
:15	59:03:0700009:15	Собственность	Пермский край, г. Березники, ул. Малая Зырянка, дом 1	для строительства индивидуального жилого дома и служебно-хозяйственных построек	1244	1241	Местоположение границ зу установлено, требуется исправление реестровой ошибки
:16	59:03:0700009:16	Собственность	Пермский край, г. Березники, ул. Малая Зырянка, 5	для строительства индивидуального жилого дома	1252	-	Местоположение границ зу установлено, границы зу не изменяются
:18	59:03:0700009:18	Собственность	Пермский край, г. Березники, ул. Малая Зырянка, дом 7	для строительства индивидуального жилого дома	1251	-	Местоположение границ зу установлено, границы зу не изменяются
:2	59:03:0700009:2	Собственность	Пермский край, г. Березники, ул. Уютная, дом 16	Для строительства индивидуального жилого дома	1156	-	Местоположение границ зу установлено, границы зу не изменяются
:20	59:03:0700009:20	Собственность	Пермский край, г. Березники, ул. Цветочная, 28	Блокированная жилая застройка	1268	-	Местоположение границ зу установлено, границы зу не изменяются
:21	59:03:0700009:21	Собственность	Пермский край, г. Березники, ул. Цветочная, 26	для строительства индивидуального жилого дома	1244	1338	Местоположение границ зу не установлено, требуется уточнение границ
:22	59:03:0700009:22	Собственность	Пермский край, г. Березники, ул. Цветочная, дом 24	для строительства индивидуального жилого дома	1233	-	Местоположение границ зу установлено, границы зу не изменяются
:25	59:03:0700009:25	Собственность	Пермский край, г. Березники, ул. Сиреневая, дом 12	занимаемый незавершенным строительством домом	1200	1200	Местоположение границ зу установлено, требуется исправление реестровой ошибки
:26	59:03:0700009:26	Собственность	Пермский край, г. Березники, ул. Березовая, дом 10	для строительства индивидуального жилого дома	1067	-	Местоположение границ зу установлено, границы зу не изменяются
:3	59:03:0700009:3	Собственность	Пермский край, г. Березники, ул. Уютная, дом 18	для строительства индивидуального жилого дома	1228	-	Местоположение границ зу установлено, границы зу не изменяются
:4	59:03:0700009:4	Собственность	Пермский край, г. Березники, ул. Уютная, дом 20	для строительства индивидуального жилого дома	1200	-	Местоположение границ зу установлено, границы зу не изменяются
:40	59:03:0700009:40	Собственность	Пермский край, г. Березники, ул. Берёзовая, 17	Отдельно стоящие жилые дома на одну семью в 1-2 этажа с приквартирными земельными участками	1004	-	Местоположение границ зу установлено, границы зу не изменяются
:41	59:03:0700009:41	Собственность	Пермский край, г. Березники, ул. Лучистая, 9	для строительства индивидуального	1064	-	Местоположение границ зу установлено, границы зу не изменяются

Номер зу в соответствии с чертежом межевания	Кадастровый номер	Правовое положение	Адрес	ВРИ	Площадь ЕГРН, кв.м	Площадь ПМТ, кв.м	Комментарий
				жилого дома			
:42	59:03:0700009:42	Собственность	Пермский край, г. Березники, ул. Березовая, д. 15	для строительства индивидуального жилого дома	998	-	Местоположение границ зу установлено, границы зу не изменяются
:5	59:03:0700009:5	Собственность	Пермский край, г. Березники, ул. Уютная, дом 22	для строительства индивидуального жилого дома	1200	-	Местоположение границ зу установлено, границы зу не изменяются
:54	59:03:0700009:54	Собственность	Пермский край, г. Березники, ул. Лучистая, 15	для строительства индивидуального жилого дома	1047	-	Местоположение границ зу установлено, границы зу не изменяются
:6	59:03:0700009:6	Собственность	Пермский край, г. Березники, ул. Уютная, 23	для строительства индивидуального жилого дома	1225	-	Местоположение границ зу установлено, границы зу не изменяются
:7	59:03:0700009:7	Собственность	край Пермский, г. Березники, ул. Уютная, дом 23	для строительства индивидуального жилого дома	1284	1284	Местоположение границ зу установлено, требуется исправление реестровой ошибки
:8	59:03:0700009:8	Собственность	Пермский край, г. Березники, ул. Ромашковая, дом 17	для строительства индивидуального жилого дома	1144	-	Местоположение границ зу установлено, границы зу не изменяются
:9	59:03:0700009:9	Собственность	Пермский край, г. Березники, ул. Уютная, дом 19	индивидуальное жилищное строительство	1284	-	Местоположение границ зу установлено, границы зу не изменяются
:1400	59:03:0700009:1400	Собственность	Российская Федерация, Пермский край, г.о. город Березники, г. Березники, ул. Северная, з/у 4а	для индивидуального жилищного строительства	912	-	Местоположение границ зу установлено, границы зу не изменяются
:1401	59:03:0700009:1401	Собственность	Российская Федерация, Пермский край, г.о. город Березники, г. Березники, ул. Северная	для индивидуального жилищного строительства	509	-	Местоположение границ зу установлено, границы зу не изменяются
:1402	59:03:0700009:1402	Собственность	Пермский край, г.о. город Березники, г. Березники, ул. Цветочная	Блокированная жилая застройка	363	-	Местоположение границ зу установлено, границы зу не изменяются
:1403	59:03:0700009:1403	Собственность	Пермский край, г.о. город Березники, г. Березники, ул. Цветочная	Блокированная жилая застройка	1005	-	Местоположение границ зу установлено, границы зу не изменяются
:1	59:03:0700008:1	Собственность	Пермский край, г. Березники, ул. Новожилова, 4, поз.1	для строительства индивидуального жилого дома	1147	-	Местоположение границ зу установлено, границы зу не изменяются
:10	59:03:0700008:10	Собственность	Пермский край, г. Березники, ул. Новожилова, дом 7	для продолжения строительства индивидуального жилого дома	1337	1341	Местоположение границ зу установлено, требуется исправление реестровой ошибки
:11	59:03:0700008:11	Собственность	Пермский край, г. Березники, ул. Новожилова, дом 3	для продолжения строительства индивидуального жилого дома	1212	1207	Местоположение границ зу установлено, требуется исправление реестровой ошибки
:12	59:03:0700008:12	Собственность	Пермский край, г. Березники, ул.	занимаемый	1224	1211	Местоположение границ зу установлено,

Номер зу в соответствии с чертежом межевания	Кадастровый номер	Правовое положение	Адрес	ВРИ	Площадь ЕГРН, кв.м	Площадь ПМТ, кв.м	Комментарий
			Новожилова, дом 1	индивидуальным жилым домом и вспомогательными постройками			требуется исправление реестровой ошибки
:15	59:03:0700008:15	Собственность	край Пермский, г. Березники, ул. Новожилова, дом 13	занимаемый незавершенным строительством кирпичным домом (недостроен)	1568	-	Местоположение границ зу установлено, границы зу не изменяются
:163	59:03:0700008:163	Собственность	Российская Федерация, Пермский край, г.о. город Березники, г. Березники, ул. Новожилова, з/у 10	Для индивидуального жилищного строительства	1024	-	Местоположение границ зу установлено, границы зу не изменяются
:164	59:03:0700008:164	Собственность	Пермский край, г.о. г. Березники, г. Березники (реконструкция автомобильной дороги Пермь - Березники на км 176+300 + 178+300 с устройством кольцевой развязки на км 176+300)	Земельные участки (территории) общего пользования	176	-	Местоположение границ зу установлено, границы зу не изменяются
:168	59:03:0700008:168	Аренда	Пермский край, г.о. город Березники, г. Березники, ул. Новожилова	ведение огородничества	398	-	Местоположение границ зу установлено, границы зу не изменяются
:169	59:03:0700008:169	Аренда	Пермский край, г.о. город Березники, г. Березники, ул. Новожилова	ведение огородничества	399	-	Местоположение границ зу установлено, границы зу не изменяются
:17	59:03:0700008:17	Собственность	Пермский край, г. Березники, ул. Новожилова, 156	для строительства центра обслуживания Автотурист""	3838	-	Местоположение границ зу установлено, границы зу не изменяются
:170	59:03:0700008:170	-	Пермский край, г. Березники	Земельные участки (территории) общего пользования	46	-	Местоположение границ зу установлено, границы зу не изменяются
:171	59:03:0700008:171	-		для индивидуальной жилой застройки	1275	-	Местоположение границ зу установлено, границы зу не изменяются
:18	59:03:0700008:18	Собственность	Пермский край, г. Березники, ул. Новожилова, дом 6а""	для строительства индивидуального жилого дома	1144	1112	Местоположение границ зу установлено, требуется исправление реестровой ошибки
:19	59:03:0700008:19	Собственность	край Пермский, г. Березники, северо-западнее д.№1 по ул.Новожилова	Под недостроенный водонасосный комплекс	2693	-	Местоположение границ зу установлено, границы зу не изменяются
:20	59:03:0700008:20	Собственность	Пермский край, г. Березники, ул. Новожилова, дом 9	для строительства индивидуальных жилых домов и ведения личного подсобного хозяйства	1273	-	Местоположение границ зу установлено, границы зу не изменяются
:21	59:03:0700008:21	Собственность	край Пермский, г. Березники, ул. Новожилова, дом 8	занимаемый индивидуальным жилым домом	1448	-	Местоположение границ зу установлено, границы зу не изменяются

Номер зу в соответствии с чертежом межевания	Кадастровый номер	Правовое положение	Адрес	ВРИ	Площадь ЕГРН, кв.м	Площадь ПМТ, кв.м	Комментарий
:22	59:03:0700008:22	Собственность	Пермский край, г. Березники, ул. Новожилова, 2	Индивидуальный жилой дом	1160	-	Местоположение границ зу установлено, границы зу не изменяются
:37	59:03:0700008:37	Собственность	Пермский край, г. Березники, в районе Новожилово	многофункциональные деловые и обслуживающие здания	1227	-	Местоположение границ зу установлено, границы зу не изменяются
:40	59:03:0700008:40	Собственность	Пермский край, г. Березники, ул. Покровская, д. 1а	Для индивидуального жилищного строительства	1470	-	Местоположение границ зу установлено, границы зу не изменяются
:7	59:03:0700008:7	Собственность	Пермский край, г. Березники, ул. Новожилова, дом 12	занимаемый индивидуальным жилым домом и вспомогательными постройками	1142	-	Местоположение границ зу установлено, границы зу не изменяются
:8	59:03:0700008:8	Собственность	Пермский край, г. Березники, ул. Новожилова, дом 15	занимаемый индивидуальным 1 - этажным жилым домом и вспомогательными постройками	1321	-	Местоположение границ зу установлено, границы зу не изменяются
:9	59:03:0700008:9	Собственность	Пермский край, г. Березники, ул. Новожилова, дом 11	для продолжения строительства индивидуального жилого дома	1157	-	Местоположение границ зу установлено, границы зу не изменяются
:35	59:03:0900024:35	Собственность	Пермский край, г. Березники, ул. Новожилова, 5	для строительства индивидуальных жилых домов и ведения личного подсобного хозяйства	1335	-	Местоположение границ зу установлено, границы зу не изменяются
:172	59:03:0700008:172	-	Пермский край, городской округ город Березники, город Березники	Земельные участки (территории) общего пользования	5	-	Местоположение границ зу установлено, границы зу не изменяются
:173	59:03:0700008:173	-	Пермский край, городской округ город Березники, город Березники, ул. Новожилова	Для продолжения строительства индивидуального жилого дома	1152	-	Местоположение границ зу установлено, границы зу не изменяются
:174	59:03:0700008:174	-	Пермский край, городской округ город Березники, город Березники	Земельные участки (территории) общего пользования	99	-	Местоположение границ зу установлено, границы зу не изменяются
:175	59:03:0700008:175	-	Пермский край, Местоположение установлено относительно ориентира, расположенного за пределами участка. Почтовый адрес ориентира: край Пермский, г. Березники, ул.	Занимаемый индивидуальным жилым домом и вспомогательными постройками	1043	-	Местоположение границ зу установлено, границы зу не изменяются

Номер зу в соответствии с чертежом межевания	Кадастровый номер	Правовое положение	Адрес	ВРИ	Площадь ЕГРН, кв.м	Площадь ПМТ, кв.м	Комментарий
			Новожилова, дом 12				
:176	59:03:0700008:176	-	Пермский край, городской округ город Березники, город Березники	Земельные участки (территории) общего пользования	595	-	Местоположение границ зу установлено, границы зу не изменяются
:177	59:03:0700008:177	-	Пермский край, городской округ город Березники, город Березники, ул. Новожилова, 156	Для строительства центра обслуживания "Автотурист"	3243	-	Местоположение границ зу установлено, границы зу не изменяются
:273	59:03:0000000:273	Собственность	край Пермский, г. Березники, севернее д.Суханово	для недостроенного здания водонапорной башни	1050	-	Местоположение границ зу установлено, границы зу не изменяются
:7666	59:03:0000000:7666	-	Пермский край, г. Березники	для размещения объекта "ВЛ - 220 кВ ПС "Северная» - ПС "Строгановская". Схема внешнего электроснабжения. Новое строительство ПС 220/110/6кВ "Строгановская"	103550	-	Местоположение границ зу установлено, границы зу не изменяются
:8518	59:03:0000000:8518	Собственность	Пермский край, г. Березники, Березниковское городское лесничество, квартал 99	охрана природных территорий	888528	-	Местоположение границ зу установлено, границы зу не изменяются
:8616	59:03:0000000:8616	-	Пермский край, г.о. г. Березники, г. Березники, ул. Овражная, 5	Для индивидуального жилищного строительства	1466	-	Местоположение границ зу установлено, границы зу не изменяются
:8701	59:03:0000000:8701	-	Пермский край, г. Березники	Для строительства ВЛ-220 кВ ПС "Северная" - ПС "Строгановская"	2130	-	Местоположение границ зу установлено, границы зу не изменяются
:8762	59:03:0000000:8762	-	Пермский край, г.о. г. Березники, г. Березники	для размещения объекта "ВЛ - 220 кВ ПС "Северная» - ПС "Строгановская". Схема внешнего электроснабжения. Новое строительство ПС 220/110/6кВ "Строгановская"	485	-	Местоположение границ зу установлено, границы зу не изменяются
:8773	59:03:0000000:8773	Собственность	Пермский край, г. Березники, Березниковское городское лесничество, квартал 99	земельные участки (территории) общего пользования	5620	-	Местоположение границ зу установлено, границы зу не изменяются
:8790	59:03:0000000:8790	Собственность	Пермский край, городской округ г. Березники, г. Березники (реконструкция автомобильной дороги	Земельные участки (территории) общего пользования	22412	-	Местоположение границ зу установлено, границы зу не изменяются

Номер зу в соответствии с чертежом межевания	Кадастровый номер	Правовое положение	Адрес	ВРИ	Площадь ЕГРН, кв.м	Площадь ПМТ, кв.м	Комментарий
			Пермь - Березники на км 176+300 + 178+300 с устройством кольцевой развязки на км 176+300)				

### 1.1.6. Перечень и сведения о площади и виде разрешенного использования образуемых земельных участков

Таблица 3

Номер зу в соответствии с чертежом межевания	Условный номер	Адрес (Описание местоположения)	Вид разрешенного использования (ВРИ)	Площадь по проект, кв.м	Примечание
:ЗУ1	:ЗУ1	Российская Федерация, Пермский край, г.о. город Березники, г. Березники	Для индивидуального жилищного строительства	1532	Образование путем перераспределения зу зу 59:03:0700001:1105 и земель государственной собственности. ВРИ в соответствии с градостроительным регламентом для тер.зоны Ж4, при условии внесения изменения в предельные параметры для данного ВРИ
:ЗУ2	:ЗУ2	Российская Федерация, Пермский край, г.о. город Березники, г. Березники	Для индивидуального жилищного строительства	1503	Образование путем перераспределения зу зу 59:03:0700001:1112 и земель государственной собственности. ВРИ в соответствии с градостроительным регламентом для тер.зоны Ж4, при условии внесения изменения в предельные параметры для данного ВРИ, а также внесения изменений в границы тер. зоны Ж4
:ЗУ3	:ЗУ3	Российская Федерация, Пермский край, г.о. город Березники, г. Березники	Для индивидуального жилищного строительства	810	Образование путем перераспределения зу зу 59:03:0700001:1554 и земель государственной собственности. ВРИ в соответствии с градостроительным регламентом для тер.зоны Ж4, при условии внесения изменений в границы тер. зоны Ж4
:ЗУ4	:ЗУ4	Российская Федерация, Пермский край, г.о. город Березники, г. Березники	Для индивидуального жилищного строительства	624	Образование путем перераспределения зу зу 59:03:0700001:1553 и земель государственной собственности. ВРИ в соответствии с градостроительным регламентом для тер.зоны Ж4, при условии внесения изменений в границы тер. зоны Ж4
:ЗУ5	:ЗУ5	Российская Федерация, Пермский край, г.о. город Березники, г. Березники	Для индивидуального жилищного строительства	1426	Образование путем перераспределения зу зу 59:03:0700001:1110 и земель государственной собственности. ВРИ в соответствии с градостроительным регламентом для тер.зоны Ж4, при условии внесения изменений в границы тер. зоны Ж4
:ЗУ6	:ЗУ6	Российская Федерация, Пермский край, г.о. город Березники, г. Березники	Для индивидуального жилищного строительства	1420	Образование путем перераспределения зу зу 59:03:0700001:1120 и земель государственной собственности. ВРИ в соответствии с градостроительным регламентом для тер.зоны Ж4, при условии внесения изменений в границы тер. зоны Ж4
:ЗУ7	:ЗУ7	Российская Федерация, Пермский край, г.о. город Березники, г. Березники	Для индивидуального жилищного строительства	605	Образование путем перераспределения зу зу 59:03:0700001:1539 и земель государственной собственности. ВРИ в соответствии с градостроительным регламентом для тер.зоны Ж4, при условии внесения изменений в границы тер. зоны Ж4
:ЗУ8	:ЗУ8	Российская Федерация, Пермский край, г.о. город Березники, г. Березники	Предоставление коммунальных услуг	816	Образование путем перераспределения зу зу 59:03:0700001:1538 и земель государственной собственности. ВРИ в соответствии с градостроительным регламентом для тер.зоны Ж4, при условии внесения изменений в границы тер. зоны Ж4



[illegible]

Номер зу в соответствии с чертежом межевания	Условный номер	Адрес (Описание местоположения)	Вид разрешенного использования (ВРИ)	Площадь по проект, кв.м	Примечание
:ЗУ22	:ЗУ22	Российская Федерация, Пермский край, г.о. город Березники, г. Березники	Для индивидуального жилищного строительства	1495	Образование путем перераспределения зу 59:03:0700001:1048 и земель государственной собственности. ВРИ в соответствии с градостроительным регламентом для тер.зоны Ж4, при условии внесения изменений в границы тер. зоны Ж4
:ЗУ23	:ЗУ23	Российская Федерация, Пермский край, г.о. город Березники, г. Березники	Для индивидуального жилищного строительства	1465	Образование путем перераспределения зу 59:03:0700001:1044 и земель государственной собственности. ВРИ в соответствии с градостроительным регламентом для тер.зоны Ж4
:ЗУ24	:ЗУ24	Российская Федерация, Пермский край, г.о. город Березники, г. Березники	Для индивидуального жилищного строительства	1473	Образование путем перераспределения зу 59:03:0700001:1056 и земель государственной собственности. ВРИ в соответствии с градостроительным регламентом для тер.зоны Ж4, при условии внесения изменений в границы тер. зоны Ж4
:ЗУ25	:ЗУ25	Российская Федерация, Пермский край, г.о. город Березники, г. Березники	Земельные участки (территории) общего пользования	8775	Образование из земель, является территорией общего пользования
:ЗУ26	:ЗУ26	Российская Федерация, Пермский край, г.о. город Березники, г. Березники	Для индивидуального жилищного строительства	1474	Образование путем перераспределения зу 59:03:0700001:1057 и земель государственной собственности. ВРИ в соответствии с градостроительным регламентом для тер.зоны Ж4
:ЗУ27	:ЗУ27	Российская Федерация, Пермский край, г.о. город Березники, г. Березники	Для индивидуального жилищного строительства	1510	Образование путем перераспределения зу 59:03:0700001:1051 и земель государственной собственности. ВРИ в соответствии с градостроительным регламентом для тер.зоны Ж4, при условии внесения изменения в предельные параметры для данного ВРИ, а также внесения изменений в границы тер. зоны Ж4
:ЗУ28	:ЗУ28	Российская Федерация, Пермский край, г.о. город Березники, г. Березники	Земельные участки (территории) общего пользования	15925	Образование из земель, является территорией общего пользования
:ЗУ29	:ЗУ29	Российская Федерация, Пермский край, г.о. город Березники, г. Березники	Ведение огородничества	397	Образование из земель.
:ЗУ30	:ЗУ30	Российская Федерация, Пермский край, г.о. город Березники, г. Березники	Ведение огородничества	280	Образование из земель.
:ЗУ31	:ЗУ31	Российская Федерация, Пермский край, г.о. город Березники, г. Березники	Для индивидуального жилищного строительства	1300	Образование путем перераспределения зу 59:03:0700008:171 и земель государственной собственности. ВРИ в соответствии с градостроительным регламентом для тер.зоны Ж4
:ЗУ32	:ЗУ32	Российская Федерация, Пермский край, г.о. город Березники, г. Березники	Для индивидуального жилищного строительства	1590	Образование путем перераспределения зу 59:03:0700008:15 и земель государственной собственности. ВРИ в соответствии с градостроительным регламентом для тер.зоны Ж4, при условии внесения изменения в предельные параметры для данного ВРИ, а также внесения изменений в границы тер. зоны Ж4
:ЗУ33	:ЗУ33	Российская Федерация, Пермский край, г.о. город Березники, г. Березники	Для индивидуального жилищного строительства	1294	Образование путем перераспределения зу 59:03:0700008:20 и земель государственной собственности. ВРИ в соответствии с градостроительным регламентом для тер.зоны Ж4
:ЗУ34	:ЗУ34	Российская Федерация, Пермский край, г.о. город Березники, г. Березники	Для индивидуального жилищного строительства	1381	Образование путем перераспределения зу 59:03:0900024:35 и земель государственной собственности. ВРИ в соответствии с градостроительным регламентом для тер.зоны Ж4
:ЗУ35	:ЗУ35	Российская Федерация, Пермский край, г.о.	Для индивидуального	1100	Образование путем перераспределения зу 59:03:0700008:175 и

Номер зу в соответствии с чертежом межевания	Условный номер	Адрес (Описание местоположения)	Вид разрешенного использования (ВРИ)	Площадь по проект, кв.м	Примечание
		город Березники, г. Березники	жилищного строительства		земель государственной собственности. ВРИ в соответствии с градостроительным регламентом для тер.зоны Ж4, при условии внесения изменений в границы тер. зоны Ж4
:ЗУ36	:ЗУ36	Российская Федерация, Пермский край, г.о. город Березники, г. Березники	Для индивидуального жилищного строительства	1562	Образование путем перераспределения зу зу 59:03:0700008:21 и земель государственной собственности. ВРИ в соответствии с градостроительным регламентом для тер.зоны Ж4, при условии внесения изменения в предельные параметры для данного ВРИ, а также внесения изменений в границы тер. зоны Ж4
:ЗУ37	:ЗУ37	Российская Федерация, Пермский край, г.о. город Березники, г. Березники	Для индивидуального жилищного строительства	1037	Образование путем перераспределения зу зу 59:03:0700008:163 и земель государственной собственности. ВРИ в соответствии с градостроительным регламентом для тер.зоны Ж4
:ЗУ38	:ЗУ38	Российская Федерация, Пермский край, г.о. город Березники, г. Березники	Для индивидуального жилищного строительства	1256	Образование путем перераспределения зу зу 59:03:0700008:22 и земель государственной собственности. ВРИ в соответствии с градостроительным регламентом для тер.зоны Ж4
:ЗУ39	:ЗУ39	Российская Федерация, Пермский край, г.о. город Березники, г. Березники	Для индивидуального жилищного строительства	1638	Образование путем перераспределения зу зу 59:03:0700001:1338 и земель государственной собственности. ВРИ в соответствии с градостроительным регламентом для тер.зоны Ж4, при условии внесения изменения в предельные параметры для данного ВРИ
:ЗУ40	:ЗУ40	Российская Федерация, Пермский край, г.о. город Березники, г. Березники	Для индивидуального жилищного строительства	1640	Образование путем перераспределения зу зу 59:03:0700001:1334 и земель государственной собственности. ВРИ в соответствии с градостроительным регламентом для тер.зоны Ж4, при условии внесения изменения в предельные параметры для данного ВРИ
:ЗУ41	:ЗУ41	Российская Федерация, Пермский край, г.о. город Березники, г. Березники	Для индивидуального жилищного строительства	1492	Образование путем перераспределения зу зу 59:03:0700001:1330 и земель государственной собственности. ВРИ в соответствии с градостроительным регламентом для тер.зоны Ж4
:ЗУ42	:ЗУ42	Российская Федерация, Пермский край, г.о. город Березники, г. Березники	Земельные участки (территории) общего пользования	141967	Образование из земель, является территорией общего пользования
:ЗУ43	:ЗУ43	Российская Федерация, Пермский край, г.о. город Березники, г. Березники	Земельные участки (территории) общего пользования	25930	Образование из земель, является территорией общего пользования
:ЗУ44	:ЗУ44	Российская Федерация, Пермский край, г.о. город Березники, г. Березники	Земельные участки (территории) общего пользования	18340	Образование из земель, является территорией общего пользования
:ЗУ45	:ЗУ45	Российская Федерация, Пермский край, г.о. город Березники, г. Березники	Магазины	3310	Образование из земель. ВРИ в соответствии с градостроительным регламентом для тер.зоны О2
:ЗУ46	:ЗУ46	Российская Федерация, Пермский край, г.о. город Березники, г. Березники	Социальное обслуживание	5142	Образование из земель. ВРИ в соответствии с градостроительным регламентом для тер.зоны О2
:ЗУ47	:ЗУ47	Российская Федерация, Пермский край, г.о. город Березники, г. Березники	Для индивидуального жилищного строительства	1544	Образование путем перераспределения зу зу 59:03:0700001:1071 и земель государственной собственности. ВРИ в соответствии с градостроительным регламентом для тер.зоны Ж4, при условии внесения изменения в предельные параметры для данного ВРИ
:ЗУ48	:ЗУ48	Российская Федерация, Пермский край, г.о. город Березники, г. Березники	Для индивидуального жилищного строительства	1488	Образование из земель.



Номер зу в соответствии с чертежом межевания	Условный номер	Адрес (Описание местоположения)	Вид разрешенного использования (ВРИ)	Площадь по проект, кв.м	Примечание
					градостроительным регламентом для тер.зоны Ж4
:ЗУ64	:ЗУ64	Российская Федерация, Пермский край, г.о. город Березники, г. Березники	Ведение огородничества	399	Образование из земель.
:ЗУ65	:ЗУ65	Российская Федерация, Пермский край, г.о. город Березники, г. Березники	Ведение огородничества	383	Образование из земель.
:ЗУ66	:ЗУ66	Российская Федерация, Пермский край, г.о. город Березники, г. Березники	Для индивидуального жилищного строительства	1220	Образование из земель.
:ЗУ67	:ЗУ67	Российская Федерация, Пермский край, г.о. город Березники, г. Березники	Для индивидуального жилищного строительства	1250	Образование путем перераспределения зу 59:03:0700009:2 и земель государственной собственности. ВРИ в соответствии с градостроительным регламентом для тер.зоны Ж4
:ЗУ68	:ЗУ68	Российская Федерация, Пермский край, г.о. город Березники, г. Березники	Для индивидуального жилищного строительства	1288	Образование путем перераспределения зу 59:03:0700009:3 и земель государственной собственности. ВРИ в соответствии с градостроительным регламентом для тер.зоны Ж4
:ЗУ69	:ЗУ69	Российская Федерация, Пермский край, г.о. город Березники, г. Березники	Для индивидуального жилищного строительства	1308	Образование путем перераспределения зу 59:03:0700009:4 и земель государственной собственности. ВРИ в соответствии с градостроительным регламентом для тер.зоны Ж4
:ЗУ70	:ЗУ70	Российская Федерация, Пермский край, г.о. город Березники, г. Березники	Для индивидуального жилищного строительства	1282	Образование путем перераспределения зу 59:03:0700009:5 и земель государственной собственности. ВРИ в соответствии с градостроительным регламентом для тер.зоны Ж4
:ЗУ71	:ЗУ71	Российская Федерация, Пермский край, г.о. город Березники, г. Березники	Блокированная жилая застройка	415	Образование путем перераспределения зу 59:03:0700009:1363 и земель государственной собственности. ВРИ в соответствии с градостроительным регламентом для тер.зоны Ж4
:ЗУ72	:ЗУ72	Российская Федерация, Пермский край, г.о. город Березники, г. Березники	Блокированная жилая застройка	405	Образование путем перераспределения зу 59:03:0700009:1364 и земель государственной собственности. ВРИ в соответствии с градостроительным регламентом для тер.зоны Ж4
:ЗУ73	:ЗУ73	Российская Федерация, Пермский край, г.о. город Березники, г. Березники	Для индивидуального жилищного строительства	1514	Образование путем перераспределения зу зу 59:03:0700009:1048 и земель государственной собственности. ВРИ в соответствии с градостроительным регламентом для тер.зоны Ж4, при условии внесения изменения в предельные параметры для данного ВРИ
:ЗУ74	:ЗУ74	Российская Федерация, Пермский край, г.о. город Березники, г. Березники	Для индивидуального жилищного строительства	1516	Образование путем перераспределения зу зу 59:03:0700009:1039 и земель государственной собственности. ВРИ в соответствии с градостроительным регламентом для тер.зоны Ж4, при условии внесения изменения в предельные параметры для данного ВРИ
:ЗУ75	:ЗУ75	Российская Федерация, Пермский край, г.о. город Березники, г. Березники	Для индивидуального жилищного строительства	720	Образование путем перераспределения зу 59:03:0700009:1312 и земель государственной собственности. ВРИ в соответствии с градостроительным регламентом для тер.зоны Ж4
:ЗУ76	:ЗУ76	Российская Федерация, Пермский край, г.о. город Березники, г. Березники	Для индивидуального жилищного строительства	1549	Образование путем перераспределения зу зу 59:03:0700009:1040 и земель государственной собственности. ВРИ в соответствии с градостроительным регламентом для тер.зоны Ж4, при условии внесения изменения в предельные параметры для данного ВРИ
:ЗУ77	:ЗУ77	Российская Федерация, Пермский край, г.о. город Березники, г. Березники	Для индивидуального жилищного строительства	1518	Образование путем перераспределения зу зу 59:03:0700009:1072 и земель государственной собственности. ВРИ в соответствии с градостроительным регламентом для тер.зоны Ж4, при условии внесения изменения в предельные параметры для данного ВРИ





[illegible]



Номер зу в соответствии с чертежом межевания	Условный номер	Адрес (Описание местоположения)	Вид разрешенного использования (ВРИ)	Площадь по проект, кв.м	Примечание
					градостроительным регламентом для тер.зоны Ж4, при условии внесения изменения в предельные параметры для данного ВРИ
:ЗУ118	:ЗУ118	Российская Федерация, Пермский край, г.о. город Березники, г. Березники	Блокированная жилая застройка	1634	Образование путем перераспределения зу 59:03:0700009:21 и земель государственной собственности. ВРИ в соответствии с градостроительным регламентом для тер.зоны Ж4, при условии внесения изменения в предельные параметры для данного ВРИ
:ЗУ119	:ЗУ119	Российская Федерация, Пермский край, г.о. город Березники, г. Березники	Для индивидуального жилищного строительства	1485	Образование путем перераспределения зу 59:03:0700009:22 и земель государственной собственности. ВРИ в соответствии с градостроительным регламентом для тер.зоны Ж4, при условии внесения изменения в предельные параметры для данного ВРИ
:ЗУ120	:ЗУ120	Российская Федерация, Пермский край, г.о. город Березники, г. Березники	Ведение огородничества	313	Образование из земель
:ЗУ121	:ЗУ121	Российская Федерация, Пермский край, г.о. город Березники, г. Березники	Для индивидуального жилищного строительства	1515	Образование путем перераспределения зу зу 59:03:0700001:1133 и земель государственной собственности. ВРИ в соответствии с градостроительным регламентом для тер.зоны Ж4, при условии внесения изменения в предельные параметры для данного ВРИ
:ЗУ122	:ЗУ122	Российская Федерация, Пермский край, г.о. город Березники, г. Березники	Магазины	4255	Образование из земель. ВРИ в соответствии с градостроительным регламентом для тер.зоны ОД1, при условии внесения изменений в границы тер. зоны ОД1
:ЗУ123	:ЗУ123	Российская Федерация, Пермский край, г.о. город Березники, г. Березники	Для индивидуального жилищного строительства	1452	Образование путем перераспределения зу 59:03:0700009:1131 и земель государственной собственности. ВРИ в соответствии с градостроительным регламентом для тер.зоны Ж4
:ЗУ124	:ЗУ124	Российская Федерация, Пермский край, г.о. город Березники, г. Березники	Для индивидуального жилищного строительства	1447	Образование путем перераспределения зу 59:03:0700009:1117 и земель государственной собственности. ВРИ в соответствии с градостроительным регламентом для тер.зоны Ж4
:ЗУ125	:ЗУ125	Российская Федерация, Пермский край, г.о. город Березники, г. Березники	Для индивидуального жилищного строительства	1559	Образование путем перераспределения зу зу 59:03:0700009:105 и земель государственной собственности. ВРИ в соответствии с градостроительным регламентом для тер.зоны Ж4, при условии внесения изменения в предельные параметры для данного ВРИ
:ЗУ126	:ЗУ126	Российская Федерация, Пермский край, г.о. город Березники, г. Березники	Для индивидуального жилищного строительства	1326	Образование путем перераспределения зу 59:03:0700009:104 и земель государственной собственности. ВРИ в соответствии с градостроительным регламентом для тер.зоны Ж4
:ЗУ127	:ЗУ127	Российская Федерация, Пермский край, г.о. город Березники, г. Березники	Для индивидуального жилищного строительства	1635	Образование путем перераспределения зу зу 59:03:0700009:1134 и земель государственной собственности. ВРИ в соответствии с градостроительным регламентом для тер.зоны Ж4, при условии внесения изменения в предельные параметры для данного ВРИ
:ЗУ128	:ЗУ128	Российская Федерация, Пермский край, г.о. город Березники, г. Березники	Для индивидуального жилищного строительства	1579	Образование путем перераспределения зу зу 59:03:0700009:1138 и земель государственной собственности. ВРИ в соответствии с градостроительным регламентом для тер.зоны Ж4, при условии внесения изменения в предельные параметры для данного ВРИ
:ЗУ129	:ЗУ129	Российская Федерация, Пермский край, г.о. город Березники, г. Березники	Для индивидуального жилищного строительства	1552	Образование путем перераспределения зу зу 59:03:0700009:1137 и земель государственной собственности. ВРИ в соответствии с градостроительным регламентом для тер.зоны Ж4, при условии внесения изменения в предельные параметры для данного ВРИ

[illegible]



[illegible]

Номер зу в соответствии с чертежом межевания	Условный номер	Адрес (Описание местоположения)	Вид разрешенного использования (ВРИ)	Площадь по проект, кв.м	Примечание
:ЗУ180	:ЗУ180	Российская Федерация, Пермский край, г.о. город Березники, г. Березники	Для индивидуального жилищного строительства	1418	Образование путем перераспределения зу 59:03:0700001:1182 и земель государственной собственности. ВРИ в соответствии с градостроительным регламентом для тер.зоны Ж4
:ЗУ181	:ЗУ181	Российская Федерация, Пермский край, г.о. город Березники, г. Березники	Магазины	22575	Образование из земель. ВРИ в соответствии с градостроительным регламентом для тер.зоны ОД2
:ЗУ182	:ЗУ182	Российская Федерация, Пермский край, г.о. город Березники, г. Березники	Улично-дорожная сеть	10579	Многоконтурный участок. Образование путем раздела с измененным зу 59:03:0000000:7666. ВРИ в соответствии с классификатором, является территорией общего пользования
:ЗУ183	:ЗУ183	Российская Федерация, Пермский край, г.о. город Березники, г. Березники	Улично-дорожная сеть	425301	Образование путем перераспределения зу :ЗУ182 и земель государственной собственности. ВРИ в соответствии с классификатором, является территорией общего пользования

### 1.1.7. Целевое назначение лесов

Границы лесничеств, участков лесничеств, лесных кварталов, лесотаксационных выделов или частей лесотаксационных выделов на чертежах материалов по обоснованию проекта межевания территории не отображены в связи с тем, что границы проектирования расположены вне лесного массива.

### 1.1.8. Основные технико-экономические показатели проекта межевания

Таблица 4

№п/п	Наименование показателей	Ед. изм.	Количество
1	Территория в границах проектирования	га	120,55
2	Территории (земельные участки) подлежащие межеванию в т.ч.	га	120,55
2.1	формируемые земельные участки	га	89,76
		шт	183
2.1.1	Земельные участки (территории) общего пользования	га	64,68
		шт	7

### 1.1.9. Сведения о границах территории, в отношении которой утвержден проект межевания

Перечень координат характерных точек границ территории, в отношении которой подготовлен проект межевания территории, приведены в таблице 5.

Таблица 5

№ п/п	X	Y
1	671464.22	2267570.66
2	671525.04	2267661.51
3	671612.79	2267803.02
4	671639.30	2267840.43
5	671622.66	2267855.10
6	671581.02	2267896.80
7	671565.57	2267912.49
8	671539.89	2267937.78
9	671505.60	2267971.77
10	671497.95	2267979.54
11	671485.59	2267991.96
12	671467.35	2268009.96
13	671441.37	2268035.94
14	671422.10	2268055.17
15	671400.98	2268076.80
16	671385.60	2268092.06
17	671383.02	2268094.59
18	671376.02	2268101.76
19	671345.42	2268131.99
20	671326.44	2268150.93

№ п/п	X	Y
21	671316.87	2268160.50
22	671302.16	2268169.62
23	671292.53	2268204.65
24	671311.79	2268213.65
25	671298.06	2268229.32
26	671294.91	2268228.44
27	671289.30	2268234.90
28	671287.01	2268237.54
29	671288.64	2268238.89
30	671271.03	2268259.58
31	671260.80	2268267.99
32	671257.98	2268266.85
33	671250.66	2268272.90
34	671229.18	2268248.84
35	671224.16	2268247.83
36	671222.42	2268247.47
37	671214.11	2268283.83
38	671204.82	2268316.52
39	671204.33	2268317.01
40	671204.12	2268320.76

№ п/п	X	Y
41	671194.14	2268333.71
42	671185.74	2268343.29
43	671186.00	2268343.56
44	671178.29	2268351.18
45	671160.99	2268334.62
46	671155.04	2268328.91
47	671154.71	2268329.25
48	671149.11	2268335.00
49	671170.08	2268356.31
50	671169.00	2268357.56
51	671164.14	2268363.18
52	671156.16	2268370.05
53	671149.71	2268375.63
54	671118.51	2268367.94
55	671112.00	2268367.46
56	671061.12	2268385.11
57	671051.69	2268404.81
58	671026.59	2268379.55
59	671031.63	2268365.49
60	671006.01	2268341.13
61	671027.21	2268313.98
62	670993.67	2268289.14
63	670895.91	2268388.29
64	670939.38	2268427.83
65	670784.40	2268598.01
66	670638.06	2268665.58
67	670554.23	2268762.15
68	670541.61	2268769.85
69	670503.65	2268812.37
70	670446.48	2268876.39
71	670443.56	2268879.65
72	670425.47	2268899.64
73	670412.90	2268913.59
74	670398.99	2269004.00
75	670367.52	2269003.11
76	670336.29	2269002.26
77	670304.78	2269001.40
78	670272.38	2269000.53
79	670239.36	2268999.63
80	670232.06	2268999.45
81	670212.63	2268980.52
82	670212.63	2268957.48
83	670141.55	2268957.90
84	670091.58	2269017.60
85	670089.62	2269017.57
86	670064.39	2269018.14
87	670039.32	2269018.71
88	670014.42	2269019.28
89	669990.39	2269019.46
90	669926.72	2269019.91
91	669914.78	2269022.61
92	669877.05	2269030.14
93	669876.99	2269033.44
94	669862.58	2269039.29
95	669861.48	2269039.94

№ п/п	X	Y
96	669844.08	2269050.23
97	669828.83	2269062.06
98	669834.23	2269089.21
99	669871.34	2269122.66
100	669851.01	2269145.18
101	669831.00	2269167.42
102	669810.72	2269189.98
103	669790.35	2269212.68
104	669770.22	2269235.10
105	669749.78	2269235.12
106	669719.96	2269235.10
107	669698.93	2269235.24
108	669691.38	2269235.25
109	669661.64	2269235.24
110	669631.50	2269235.37
111	669611.85	2269235.46
112	669592.17	2269223.76
113	669564.09	2269207.16
114	669548.91	2269198.20
115	669541.91	2269261.38
116	669565.50	2269314.72
117	669552.99	2269319.55
118	669540.48	2269324.40
119	669508.05	2269336.92
120	669477.72	2269348.62
121	669445.17	2269336.19
122	669464.81	2269285.94
123	669453.87	2269284.62
124	669441.77	2269312.20
125	669429.59	2269339.98
126	669415.35	2269372.44
127	669386.55	2269395.20
128	669362.94	2269413.87
129	669339.99	2269432.02
130	669317.07	2269450.13
131	669294.21	2269468.22
132	669271.38	2269486.26
133	669248.60	2269504.29
134	669225.86	2269522.26
135	669195.57	2269483.74
136	669180.75	2269464.87
137	669150.47	2269426.35
138	669118.86	2269437.60
139	669084.95	2269442.37
140	669067.62	2269420.26
141	669089.97	2269405.95
142	669118.11	2269404.44
143	669278.12	2269284.62
144	669295.70	2269271.81
145	669304.49	2269247.19
146	669345.18	2269132.65
147	669377.21	2269051.26
148	669422.93	2268965.85
149	669465.38	2268894.77
150	669478.19	2268880.70

№ п/п	X	Y
151	669495.33	2268863.36
152	669500.58	2268856.35
153	669527.07	2268828.99
154	669533.72	2268822.74
155	669545.36	2268811.47
156	669544.38	2268810.39
157	669554.12	2268800.73
158	669560.21	2268797.43
159	669579.17	2268780.98
160	669688.56	2268685.14
161	669706.40	2268670.83
162	669810.69	2268568.40
163	669814.80	2268537.51
164	669764.76	2268537.96
165	669764.31	2268509.49
166	669763.89	2268481.20
167	669763.47	2268452.90
168	669763.05	2268424.59
169	669762.63	2268396.27
170	669762.20	2268367.97
171	669761.78	2268339.66
172	669760.26	2268339.57
173	669759.21	2268311.36
174	669759.14	2268309.50
175	669760.62	2268309.41
176	669760.92	2268283.01
177	669760.49	2268253.97
178	669778.49	2268253.70
179	669810.05	2268253.23
180	669810.57	2268248.12
181	669813.39	2268222.38
182	669837.65	2268203.34
183	669851.97	2268192.03
184	669876.83	2268172.50
185	669888.75	2268163.10
186	670021.88	2268011.37
187	670086.47	2267949.80
188	670107.17	2267920.61
189	670132.85	2267880.75
190	670166.28	2267916.33
191	670176.48	2267947.40
192	670176.63	2267968.58
193	670155.77	2268009.83
194	670148.99	2268017.97
195	670162.70	2268029.45
196	670188.57	2268051.02
197	670213.86	2268072.44
198	670239.24	2268093.92
199	670264.46	2268115.28
200	670289.76	2268136.70
201	670309.40	2268155.42
202	670311.05	2268182.00
203	670311.06	2268214.29
204	670311.09	2268246.18
205	670364.00	2268319.17

№ п/п	X	Y
206	670403.94	2268325.38
207	670432.13	2268329.85
208	670460.28	2268334.23
209	670488.45	2268338.64
210	670516.61	2268343.02
211	670539.66	2268346.62
212	670554.23	2268361.50
213	670574.49	2268382.25
214	670594.25	2268402.51
215	670558.74	2268437.70
216	670536.33	2268553.16
217	670592.24	2268602.73
218	670628.25	2268634.50
219	670634.94	2268640.41
220	670670.37	2268601.61
221	670685.40	2268584.99
222	670659.71	2268550.68
223	670652.01	2268502.41
224	670664.18	2268463.55
225	670681.77	2268438.38
226	670798.71	2268309.93
227	670873.56	2268377.96
228	670889.37	2268362.63
229	670973.37	2268281.07
230	670801.71	2268229.35
231	670788.68	2268225.45
232	670620.75	2268174.74
233	670601.04	2268168.63
234	670635.95	2268053.48
235	670747.55	2267935.28
236	670769.48	2267912.07
237	670794.96	2267890.88
238	670832.45	2267865.03
239	670841.12	2267859.99
240	670882.58	2267842.62
241	670914.12	2267832.36
242	670946.54	2267825.49
243	670979.49	2267822.06
244	671013.54	2267822.12
245	671047.10	2267825.78
246	671080.67	2267833.19
247	671112.99	2267844.12
248	671139.48	2267854.92
249	671165.42	2267865.50
250	671204.60	2267881.59
251	671222.51	2267888.75
252	671319.78	2267928.11
253	671392.13	2267741.22
1	671464.22	2267570.66
254	670523.25	2268753.66
255	670504.38	2268776.22
256	670443.66	2268848.64
257	670425.57	2268870.24
258	670418.22	2268879.02



№ п/п	X	Y
259	670418.31	2268878.42
260	670417.38	2268864.72
261	670415.49	2268836.97
262	670409.76	2268751.91
263	670426.02	2268751.61
264	670444.02	2268751.26
265	670504.91	2268750.11
266	670505.70	2268750.08
254	670523.25	2268753.66
267	670133.03	2268319.74
268	670132.41	2268344.57
269	670115.07	2268379.07
270	670102.50	2268404.06
271	670099.58	2268407.70
272	670097.61	2268410.16
273	670091.75	2268424.74
274	670083.57	2268445.05
275	670023.93	2268394.29
276	670005.42	2268378.54
277	669988.97	2268367.53
278	669856.80	2268279.08
279	669856.91	2268271.11
280	669870.47	2268253.28
281	669883.35	2268243.09
282	669897.62	2268231.66
283	669922.35	2268211.95
284	669967.74	2268176.18
285	669974.18	2268181.61
286	669984.32	2268190.17
287	669988.04	2268193.55
288	669989.85	2268195.39
289	670011.86	2268214.50
290	670033.76	2268233.52
291	670055.55	2268252.45
292	670077.24	2268271.29
293	670095.05	2268286.74
267	670133.03	2268319.74
294	670137.32	2268398.36
295	670163.16	2268345.90
296	670202.67	2268346.10
297	670202.82	2268309.87
298	670242.14	2268309.96

№ п/п	X	Y
299	670242.32	2268347.21
300	670298.70	2268492.50
301	670557.93	2268710.03
302	670537.86	2268735.26
303	670525.05	2268729.74
304	670513.49	2268725.72
305	670505.40	2268725.81
306	670444.11	2268726.48
307	670426.13	2268726.66
308	670407.15	2268726.87
309	670395.59	2268726.99
310	670395.59	2268726.42
311	670395.30	2268690.80
312	670382.04	2268690.93
313	670381.89	2268686.79
314	670356.11	2268686.46
315	670317.09	2268686.79
316	670297.68	2268686.97
317	670278.27	2268687.15
318	670255.74	2268687.36
319	670255.50	2268664.10
320	670255.29	2268646.10
321	670255.26	2268642.96
322	670255.22	2268614.96
323	670255.22	2268613.26
324	670255.20	2268604.40
325	670209.92	2268604.50
326	670209.74	2268555.03
327	670192.50	2268539.70
328	670192.26	2268549.51
329	670144.79	2268549.21
330	670144.41	2268522.24
331	670143.48	2268496.25
332	670142.66	2268495.36
333	670098.21	2268495.66
334	670096.22	2268496.02
335	670099.05	2268475.95
336	670105.20	2268463.49
337	670114.53	2268444.57
338	670122.75	2268427.89
294	670137.32	2268398.36

### 1.1.9.1. Ведомость координат поворотных точек границ красных линий

Таблица 6

№ п/п	X	Y
1	671470.61	2267625.89
44	671458.44	2267653.05
43	671444.22	2267684.82
42	671433.60	2267708.55

№ п/п	X	Y
41	671426.58	2267724.21
40	671418.53	2267742.23
39	671430.33	2267761.26
38	671443.52	2267782.52

№ п/п	X	Y
37	671456.69	2267803.77
36	671469.86	2267825.01
35	671483.04	2267846.27
34	671496.21	2267867.51
33	671509.40	2267888.76
32	671522.58	2267910.00
31	671522.13	2267910.50
30	671539.74	2267937.68
29	671539.89	2267937.78
28	671565.57	2267912.49
27	671581.02	2267896.80
26	671622.66	2267855.10
25	671619.95	2267851.35
24	671619.03	2267849.18
23	671606.75	2267828.33
22	671606.31	2267827.65
21	671603.79	2267823.75
20	671596.82	2267812.94
19	671594.13	2267808.30
18	671592.93	2267806.50
17	671579.34	2267785.92
16	671579.16	2267785.65
15	671566.32	2267764.94
14	671565.99	2267764.41
13	671563.86	2267761.02
12	671552.76	2267743.44
11	671552.64	2267743.26
10	671539.44	2267722.38
9	671539.29	2267722.14
8	671526.06	2267701.08
7	671525.97	2267700.95
6	671517.24	2267687.12
5	671508.57	2267673.36
4	671508.45	2267673.17
3	671486.61	2267639.10
2	671480.16	2267629.62
1	671470.61	2267625.89
45	671407.98	2267770.68
65	671393.57	2267810.30
64	671380.64	2267845.82
63	671373.50	2267865.45
62	671366.90	2267883.57
61	671358.68	2267906.15
60	671348.03	2267935.41
59	671390.46	2267952.72
58	671418.24	2267964.03
57	671464.80	2267983.16
56	671485.59	2267991.96
55	671497.95	2267979.54
54	671505.60	2267971.77
53	671512.20	2267953.65
52	671509.64	2267934.11
51	671509.62	2267933.97
50	671495.78	2267912.09

№ п/п	X	Y
49	671482.71	2267891.36
48	671469.96	2267870.43
47	671456.79	2267849.19
46	671442.36	2267826.12
45	671407.98	2267770.68
66	671467.35	2268009.96
82	671420.04	2267990.69
81	671379.92	2267974.35
80	671339.81	2267958.00
79	671328.21	2267989.83
78	671319.63	2268013.43
77	671367.89	2268033.09
76	671358.29	2268059.43
75	671351.88	2268056.82
74	671340.81	2268087.21
73	671370.87	2268099.53
72	671376.02	2268101.76
71	671383.02	2268094.59
70	671385.60	2268092.06
69	671400.98	2268076.80
68	671422.10	2268055.17
67	671441.69	2268035.55
66	671467.35	2268009.96
83	671312.13	2267946.81
100	671312.00	2267946.66
99	671310.23	2267945.91
98	671304.89	2267943.54
97	671286.45	2267934.81
96	671266.92	2267925.95
95	671266.50	2267925.75
94	671265.66	2267927.79
93	671219.31	2267908.89
92	671209.02	2267937.20
91	671198.94	2267964.92
90	671245.68	2267982.69
89	671292.18	2268000.93
88	671293.05	2268000.72
87	671303.15	2267973.42
86	671303.06	2267972.84
85	671303.07	2267971.25
84	671309.31	2267954.28
83	671312.13	2267946.81
101	671311.79	2268213.65
120	671292.53	2268204.65
119	671252.84	2268186.80
118	671242.04	2268182.12
117	671239.47	2268183.42
116	671231.91	2268198.74
115	671215.49	2268232.98
114	671222.76	2268241.26
113	671221.74	2268244.89
112	671224.16	2268247.83

№ п/п	X	Y
111	671229.18	2268248.84
110	671250.66	2268272.90
109	671257.98	2268266.85
108	671260.80	2268267.99
107	671271.03	2268259.58
106	671289.20	2268239.43
105	671287.01	2268237.54
104	671289.75	2268234.12
103	671294.91	2268228.44
102	671298.06	2268229.32
101	671311.79	2268213.65
121	671197.47	2268189.18
127	671168.24	2268155.82
126	671152.80	2268169.32
125	671123.57	2268217.97
124	671159.94	2268226.65
123	671171.78	2268217.71
122	671182.43	2268203.06
121	671197.47	2268189.18
128	671214.26	2268242.58
175	671208.66	2268241.20
174	671201.01	2268239.52
173	671201.46	2268238.55
172	671201.67	2268237.66
171	671178.56	2268232.49
170	671147.27	2268227.90
169	671127.78	2268223.70
168	671124.84	2268223.19
167	671121.86	2268223.08
166	671109.71	2268226.35
165	671066.58	2268237.72
164	671085.42	2268257.34
163	671095.62	2268268.14
162	671116.59	2268289.92
161	671135.94	2268309.20
160	671135.88	2268310.29
159	671139.26	2268313.88
158	671139.48	2268314.10
157	671154.71	2268329.25
156	671155.04	2268328.91
155	671160.99	2268334.62
154	671178.29	2268351.18
153	671186.00	2268343.56
152	671185.74	2268343.29
151	671194.14	2268333.71
150	671204.12	2268320.76
149	671204.33	2268317.01
148	671204.82	2268316.52
147	671204.58	2268308.52
146	671204.49	2268304.35
145	671204.37	2268296.81
144	671203.23	2268285.84
143	671206.17	2268282.93

№ п/п	X	Y
142	671208.84	2268280.98
141	671210.76	2268278.46
140	671211.02	2268278.13
139	671212.50	2268274.52
138	671213.60	2268271.34
137	671214.09	2268269.39
136	671214.87	2268267.00
135	671215.62	2268264.54
134	671216.72	2268260.22
133	671217.21	2268257.19
132	671217.63	2268254.64
131	671217.48	2268251.66
130	671217.36	2268248.60
129	671217.15	2268243.15
128	671214.26	2268242.58
176	671053.85	2268241.38
214	671053.10	2268242.34
213	671049.06	2268246.36
212	671045.25	2268251.43
211	671039.67	2268259.23
210	671035.41	2268266.97
209	671033.33	2268270.63
208	671033.10	2268270.99
207	671031.60	2268275.57
206	671030.43	2268278.79
205	671029.68	2268280.80
204	671028.89	2268283.73
203	671027.72	2268287.55
202	671029.14	2268292.52
201	671036.03	2268302.70
200	671057.19	2268320.33
199	671058.29	2268320.10
198	671061.32	2268320.64
197	671074.64	2268331.50
196	671079.84	2268336.06
195	671087.07	2268342.66
194	671090.39	2268344.93
193	671090.85	2268345.17
192	671092.17	2268351.48
191	671103.95	2268360.23
190	671115.08	2268366.45
189	671118.51	2268367.94
188	671149.71	2268375.63
187	671156.16	2268370.05
186	671164.14	2268363.18
185	671169.00	2268357.56
184	671170.08	2268356.31
183	671149.11	2268335.00
182	671148.09	2268333.95
181	671145.18	2268329.94
180	671110.05	2268297.17
179	671105.27	2268291.27
178	671072.58	2268256.67
177	671058.36	2268242.55

№ п/п	X	Y
176	671053.85	2268241.38
215	671072.79	2268348.38
225	671062.47	2268339.29
224	671054.43	2268332.46
223	671041.02	2268321.12
222	671038.08	2268324.74
221	671027.58	2268337.31
220	671037.68	2268348.11
219	671033.76	2268352.37
218	671053.17	2268370.55
217	671062.88	2268360.66
216	671070.69	2268351.15
215	671072.79	2268348.38
226	671043.54	2268138.18
230	671019.66	2268163.50
229	671031.71	2268185.40
228	671040.35	2268195.80
227	671070.60	2268163.70
226	671043.54	2268138.18
231	671020.29	2268217.05
244	671010.02	2268195.00
243	670990.07	2268164.16
242	670975.74	2268138.63
241	670956.24	2268102.99
240	670927.92	2268132.51
239	670885.56	2268176.61
238	670875.90	2268188.87
237	670873.77	2268192.18
236	670866.60	2268216.75
235	670904.55	2268224.67
234	670932.77	2268232.55
233	670961.54	2268241.41
232	670986.60	2268252.78
231	671020.29	2268217.05
245	670876.11	2268080.87
260	670856.84	2268101.45
259	670837.56	2268122.03
258	670818.27	2268142.61
257	670829.96	2268153.54
256	670822.86	2268161.12
255	670811.16	2268200.04
254	670843.73	2268209.84
253	670853.13	2268178.53
252	670854.77	2268176.79
251	670874.04	2268156.21
250	670893.33	2268135.63
249	670912.61	2268115.05
248	670930.04	2268096.44
247	670888.44	2268057.47
246	670871.01	2268076.08
245	670876.11	2268080.87

№ п/п	X	Y
261	670536.33	2268553.16
266	670490.90	2268605.54
265	670546.50	2268654.36
264	670582.65	2268686.04
263	670628.25	2268634.50
262	670592.24	2268602.73
261	670536.33	2268553.16
267	670470.15	2268410.60
282	670459.86	2268446.78
281	670449.35	2268483.84
280	670441.58	2268511.19
279	670437.23	2268516.08
278	670414.83	2268541.20
277	670443.48	2268565.88
276	670472.15	2268590.57
275	670496.78	2268562.17
274	670505.49	2268552.12
273	670514.73	2268519.92
272	670525.73	2268481.65
271	670529.97	2268452.87
270	670525.92	2268438.05
269	670505.94	2268417.96
268	670503.89	2268415.86
267	670470.15	2268410.60
283	670446.24	2268406.88
293	670412.84	2268401.67
292	670407.90	2268400.89
291	670383.42	2268409.37
290	670367.28	2268427.82
289	670345.71	2268452.46
288	670378.59	2268480.89
287	670364.21	2268497.61
286	670397.27	2268526.08
285	670418.96	2268500.90
284	670433.00	2268452.52
283	670446.24	2268406.88
294	670594.25	2268402.51
318	670574.49	2268382.25
317	670554.23	2268361.50
316	670539.66	2268346.62
315	670516.61	2268343.02
314	670488.45	2268338.64
313	670460.28	2268334.23
312	670432.13	2268329.85
311	670403.94	2268325.38
310	670364.00	2268319.17
309	670362.03	2268321.42
308	670336.77	2268350.30
307	670316.58	2268373.38
306	670350.00	2268411.15
305	670369.29	2268389.10

№ п/п	X	Y
304	670383.51	2268372.81
303	670396.23	2268374.79
302	670424.43	2268379.25
301	670452.59	2268383.64
300	670480.74	2268388.02
299	670508.91	2268392.43
298	670515.50	2268393.45
297	670519.50	2268397.50
296	670538.70	2268417.18
295	670558.74	2268437.70
294	670594.25	2268402.51
319	670311.09	2268246.18
338	670311.06	2268214.29
337	670311.05	2268182.00
336	670309.40	2268155.42
335	670289.76	2268136.70
334	670264.46	2268115.28
333	670239.24	2268093.92
332	670213.86	2268072.44
331	670188.57	2268051.02
330	670162.70	2268029.45
329	670134.78	2268064.44
328	670159.49	2268085.38
327	670184.78	2268106.80
326	670210.14	2268128.28
325	670235.37	2268149.64
324	670260.66	2268171.06
323	670266.03	2268175.59
322	670266.03	2268182.03
321	670266.06	2268214.32
320	670266.09	2268246.62
319	670311.09	2268246.18
339	670242.14	2268309.96
368	670242.11	2268273.71
367	670242.08	2268237.45
366	670242.09	2268226.91
365	670242.06	2268215.82
364	670242.05	2268197.19
363	670234.11	2268179.64
362	670227.23	2268173.85
361	670200.09	2268150.96
360	670176.59	2268131.16
359	670164.81	2268121.23
358	670153.05	2268111.33
357	670129.14	2268091.17
356	670105.20	2268070.98
355	670080.99	2268050.58
354	670050.44	2268085.50
353	670020.50	2268120.93
352	670044.90	2268141.57
351	670069.20	2268162.11
350	670081.62	2268172.59
349	670093.11	2268182.31

№ п/п	X	Y
348	670116.62	2268202.17
347	670140.15	2268222.08
346	670162.97	2268241.35
345	670163.01	2268274.35
344	670163.03	2268292.08
343	670163.04	2268309.80
342	670163.06	2268345.81
341	670202.67	2268346.10
340	670202.82	2268309.87
339	670242.14	2268309.96
369	670133.03	2268319.74
387	670132.98	2268261.66
386	670127.97	2268251.04
385	670109.36	2268235.32
384	670087.41	2268216.77
383	670065.36	2268198.12
382	670043.19	2268179.40
381	670020.93	2268160.58
380	669998.87	2268141.33
379	669967.74	2268176.18
378	669974.18	2268181.61
377	669984.32	2268190.17
376	669988.04	2268193.55
375	669989.85	2268195.39
374	670011.86	2268214.50
373	670033.76	2268233.52
372	670055.55	2268252.45
371	670077.24	2268271.29
370	670095.05	2268286.74
369	670133.03	2268319.74
388	670395.30	2268690.80
423	670382.04	2268690.93
422	670381.89	2268686.79
421	670356.11	2268686.46
420	670317.09	2268686.79
419	670297.68	2268686.97
418	670278.27	2268687.15
417	670255.74	2268687.36
416	670255.50	2268664.10
415	670255.29	2268646.10
414	670255.26	2268642.96
413	670255.22	2268614.96
412	670255.22	2268613.26
411	670255.20	2268604.40
410	670209.92	2268604.50
409	670209.99	2268613.29
408	670210.23	2268643.05
407	670210.26	2268646.31
406	670210.41	2268664.31
405	670210.49	2268672.36
404	670210.92	2268724.74
403	670239.96	2268724.34
402	670239.90	2268725.07

№ п/п	X	Y
401	670278.78	2268724.56
400	670278.78	2268724.23
399	670279.20	2268724.23
398	670298.16	2268723.51
397	670317.59	2268723.24
396	670356.60	2268722.70
395	670356.80	2268726.71
394	670356.78	2268727.17
393	670360.77	2268727.19
392	670378.88	2268727.14
391	670394.70	2268726.98
390	670395.59	2268726.99
389	670395.59	2268726.42
388	670395.30	2268690.80
424	670390.68	2268752.28
448	670365.69	2268752.58
447	670327.44	2268753.11
446	670288.98	2268753.65
445	670264.14	2268753.99
444	670250.40	2268754.19
443	670211.16	2268754.74
442	670211.48	2268791.34
441	670211.79	2268827.93
440	670251.02	2268827.66
439	670251.06	2268830.00
438	670270.32	2268829.47
437	670271.66	2268829.44
436	670289.67	2268829.82
435	670289.61	2268827.40
434	670328.06	2268827.13
433	670336.20	2268827.09
432	670350.15	2268819.99
431	670355.25	2268814.40
430	670357.95	2268811.44
429	670377.83	2268789.60
428	670387.79	2268778.67
427	670389.75	2268773.07
426	670390.55	2268770.82
425	670390.56	2268768.96
424	670390.68	2268752.28
449	670387.47	2268814.68
473	670359.35	2268845.57
472	670354.44	2268850.95
471	670318.23	2268851.21
470	670282.86	2268851.45
469	670247.78	2268851.28
468	670247.46	2268851.27
467	670247.48	2268851.69
466	670212.11	2268851.93
465	670212.39	2268892.67
464	670212.66	2268933.42
463	670248.06	2268933.15
462	670283.52	2268932.90

№ п/п	X	Y
461	670318.94	2268932.64
460	670353.66	2268932.37
459	670360.35	2268932.34
458	670375.11	2268925.65
457	670398.06	2268900.84
456	670401.77	2268899.64
455	670408.71	2268890.94
454	670418.22	2268879.02
453	670418.31	2268878.42
452	670417.38	2268864.72
451	670415.49	2268836.97
450	670412.79	2268835.83
449	670387.47	2268814.68
474	670398.87	2268955.89
491	670398.09	2268955.92
490	670367.78	2268957.03
489	670336.17	2268957.12
488	670336.17	2268956.13
487	670304.67	2268956.70
486	670272.24	2268957.29
485	670239.24	2268957.39
484	670212.63	2268957.48
483	670212.63	2268980.52
482	670232.06	2268999.45
481	670239.36	2268999.63
480	670272.38	2269000.53
479	670304.78	2269001.40
478	670336.29	2269002.26
477	670367.52	2269003.11
476	670398.99	2269004.00
475	670398.87	2268957.03
474	670398.87	2268955.89
492	670187.18	2268755.09
508	670145.16	2268755.67
507	670124.16	2268755.97
506	670103.16	2268756.27
505	670103.19	2268789.57
504	670103.22	2268823.98
503	670103.25	2268858.39
502	670103.28	2268891.81
501	670103.30	2268934.20
500	670137.30	2268933.95
499	670154.57	2268933.84
498	670188.54	2268933.59
497	670188.39	2268912.63
496	670188.24	2268891.74
495	670187.99	2268858.33
494	670187.72	2268823.91
493	670187.45	2268789.50
492	670187.18	2268755.09
509	670183.28	2268623.18
530	670182.98	2268623.12

№ п/п	X	Y
529	670169.51	2268623.01
528	670155.17	2268622.86
527	670155.00	2268622.86
526	670127.84	2268622.95
525	670127.04	2268622.95
524	670100.01	2268623.09
523	670099.05	2268623.09
522	670099.07	2268623.67
521	670099.43	2268677.31
520	670099.61	2268704.12
519	670099.80	2268730.94
518	670127.76	2268730.74
517	670155.74	2268730.56
516	670183.70	2268730.38
515	670184.60	2268730.38
514	670184.60	2268729.84
513	670184.33	2268684.15
512	670184.28	2268676.74
511	670184.28	2268675.93
510	670183.83	2268651.69
509	670183.28	2268623.18
531	670142.66	2268495.36
551	670098.21	2268495.66
550	670096.22	2268496.02
549	670096.61	2268521.78
548	670096.62	2268522.66
547	670096.82	2268549.12
546	670096.82	2268549.83
545	670097.01	2268576.69
544	670097.30	2268601.80
543	670097.25	2268603.12
542	670098.93	2268603.05
541	670143.42	2268602.16
540	670145.34	2268602.19
539	670145.19	2268608.94
538	670192.23	2268608.73
537	670192.26	2268601.20
536	670192.31	2268575.12
535	670192.26	2268549.51
534	670144.79	2268549.21
533	670144.41	2268522.24
532	670143.48	2268496.25
531	670142.66	2268495.36
552	670082.69	2268447.24
567	670034.42	2268447.30
566	669983.27	2268447.48
565	669983.33	2268463.94
564	669984.78	2268463.92
563	669984.74	2268473.19
562	669985.05	2268500.58
561	669984.41	2268526.89
560	669984.60	2268553.65
559	669984.60	2268554.69

№ п/п	X	Y
558	669985.38	2268554.64
557	670032.72	2268553.94
556	670083.60	2268553.89
555	670083.23	2268526.13
554	670082.91	2268500.03
553	670082.82	2268472.26
552	670082.69	2268447.24
568	670023.93	2268394.29
575	670005.42	2268378.54
574	669988.97	2268367.53
573	669976.74	2268382.53
572	669988.89	2268392.79
571	669989.07	2268418.59
570	669989.82	2268420.27
569	670026.03	2268418.44
568	670023.93	2268394.29
576	669955.86	2268398.30
591	669916.53	2268362.91
590	669901.26	2268350.04
589	669890.51	2268340.95
588	669888.27	2268339.05
587	669872.64	2268325.83
586	669860.19	2268340.74
585	669860.22	2268348.12
584	669860.22	2268349.11
583	669860.33	2268373.82
582	669860.49	2268396.59
581	669860.64	2268419.36
580	669891.39	2268419.18
579	669912.66	2268419.03
578	669916.65	2268419.01
577	669955.59	2268418.77
576	669955.86	2268398.30
592	669810.05	2268253.23
618	669778.49	2268253.70
617	669760.49	2268253.97
616	669760.92	2268283.01
615	669760.62	2268309.41
614	669759.14	2268309.50
613	669759.21	2268311.36
612	669760.26	2268339.57
611	669761.78	2268339.66
610	669762.20	2268367.97
609	669762.63	2268396.27
608	669763.05	2268424.59
607	669763.47	2268452.90
606	669763.89	2268481.20
605	669764.31	2268509.49
604	669764.76	2268537.96
603	669814.80	2268537.51
602	669814.32	2268509.04
601	669813.86	2268480.74

№ п/п	X	Y
600	669813.38	2268452.43
599	669812.91	2268424.13
598	669812.43	2268395.81
597	669811.97	2268367.50
596	669811.50	2268339.18
595	669811.73	2268311.12
594	669812.16	2268282.42
593	669810.54	2268282.56
592	669810.05	2268253.23
619	669967.20	2268446.25
637	669920.21	2268447.21
636	669920.22	2268444.99
635	669920.25	2268443.04
634	669886.11	2268442.95
633	669871.68	2268443.27
632	669861.02	2268443.46
631	669861.17	2268453.06
630	669861.48	2268473.73
629	669861.48	2268499.94
628	669861.54	2268528.12
627	669862.14	2268558.29
626	669872.88	2268558.32
625	669921.41	2268558.30
624	669921.42	2268554.04
623	669967.14	2268554.21
622	669967.19	2268526.89
621	669967.23	2268500.72
620	669967.29	2268473.25
619	669967.20	2268446.25
638	670082.13	2268580.35
673	670063.85	2268580.14
672	670063.49	2268580.14
671	670051.49	2268580.05
670	670047.30	2268580.08
669	670046.19	2268580.08
668	670012.70	2268580.35
667	670011.63	2268580.35
666	669978.21	2268580.55
665	669977.03	2268580.56
664	669943.53	2268580.71
663	669942.45	2268580.73
662	669908.13	2268581.34
661	669907.86	2268581.36
660	669907.86	2268581.24
659	669906.60	2268581.22
658	669900.38	2268581.31
657	669873.27	2268581.28
656	669830.46	2268586.68
655	669815.64	2268604.26
654	669814.38	2268640.68
653	669842.27	2268663.30
652	669858.84	2268666.81
651	669873.87	2268668.60

№ п/п	X	Y
650	669908.43	2268668.36
649	669943.02	2268668.13
648	669977.63	2268667.89
647	670012.22	2268667.65
646	670046.79	2268667.43
645	670081.37	2268667.20
644	670082.51	2268667.22
643	670082.52	2268666.78
642	670082.21	2268623.79
641	670082.21	2268623.10
640	670082.31	2268609.36
639	670082.33	2268609.15
638	670082.13	2268580.35
674	670081.49	2268685.20
701	670044.72	2268684.80
700	670043.84	2268685.44
699	670006.19	2268685.70
698	670006.46	2268725.54
697	670006.73	2268765.38
696	670006.88	2268787.23
695	670007.00	2268805.22
694	670007.13	2268825.14
693	670007.27	2268845.06
692	670007.52	2268884.90
691	670007.79	2268924.74
690	670045.44	2268924.48
689	670083.09	2268924.23
688	670083.72	2268884.37
687	670083.75	2268883.71
686	670083.33	2268844.56
685	670083.33	2268844.02
684	670083.30	2268824.63
683	670083.26	2268804.71
682	670083.26	2268804.60
681	670083.15	2268784.94
680	670083.15	2268784.26
679	670082.97	2268764.85
678	670082.97	2268764.31
677	670081.98	2268725.03
676	670081.98	2268724.92
675	670081.77	2268688.13
674	670081.49	2268685.20
702	670089.56	2268958.31
709	670064.34	2268958.49
708	670039.28	2268958.68
707	670014.36	2268958.86
706	670014.42	2269019.28
705	670039.32	2269018.71
704	670064.39	2269018.14
703	670089.62	2269017.57
702	670089.56	2268958.31
710	669992.03	2268957.60



№ п/п	X	Y
728	669953.43	2268957.47
727	669952.61	2268957.48
726	669915.26	2268957.63
725	669914.63	2268957.65
724	669903.35	2268957.75
723	669903.14	2268954.72
722	669877.20	2268954.75
721	669875.82	2268954.81
720	669875.82	2268959.39
719	669876.02	2268987.39
718	669877.05	2269030.14
717	669914.78	2269022.61
716	669914.76	2269015.01
715	669953.28	2269014.87
714	669953.27	2269015.47
713	669992.34	2269015.07
712	669992.37	2268986.78
711	669992.45	2268986.22
710	669992.03	2268957.60
729	669990.12	2268876.99
745	669951.83	2268877.17
744	669951.12	2268877.17
743	669914.10	2268877.26
742	669913.11	2268877.28
741	669876.09	2268877.38
740	669875.28	2268877.38
739	669875.28	2268878.39
738	669875.48	2268906.39
737	669875.70	2268941.39
736	669904.20	2268941.19
735	669932.70	2268941.01
734	669961.20	2268940.80
733	669989.91	2268940.62
732	669990.68	2268940.62
731	669990.66	2268940.02
730	669990.36	2268905.61
729	669990.12	2268876.99
746	669991.05	2268778.25
764	669963.84	2268778.53
763	669963.14	2268778.56
762	669935.33	2268778.67
761	669934.38	2268778.67
760	669934.37	2268779.99
759	669904.61	2268780.02
758	669874.85	2268780.24
757	669875.19	2268820.20
756	669875.48	2268852.98
755	669902.91	2268852.96
754	669902.97	2268860.21
753	669935.06	2268859.98
752	669963.66	2268859.80
751	669988.89	2268859.62
750	669991.13	2268857.70

№ п/п	X	Y
749	669991.41	2268819.41
748	669991.44	2268817.67
747	669991.38	2268803.31
746	669991.05	2268778.25
765	669988.50	2268685.44
781	669950.84	2268685.98
780	669950.13	2268685.98
779	669912.05	2268686.07
778	669874.25	2268686.43
777	669873.99	2268686.43
776	669873.99	2268686.60
775	669874.26	2268726.00
774	669874.52	2268765.39
773	669912.59	2268765.14
772	669950.66	2268764.88
771	669988.71	2268764.64
770	669989.01	2268764.64
769	669989.01	2268764.55
768	669988.82	2268725.24
767	669988.82	2268725.10
766	669988.80	2268724.55
765	669988.50	2268685.44
782	669850.68	2268688.47
797	669819.66	2268688.67
796	669819.41	2268688.67
795	669788.78	2268689.10
794	669788.28	2268689.10
793	669788.28	2268689.61
792	669788.70	2268735.65
791	669788.90	2268758.69
790	669789.09	2268781.71
789	669789.51	2268827.85
788	669789.72	2268851.85
787	669851.66	2268851.40
786	669851.49	2268826.97
785	669851.16	2268780.81
784	669850.83	2268734.73
783	669851.09	2268734.72
782	669850.68	2268688.47
798	669862.37	2268892.61
807	669858.45	2268892.67
806	669830.34	2268892.68
805	669803.31	2268892.68
804	669803.40	2268897.42
803	669803.70	2268941.88
802	669830.70	2268941.70
801	669857.70	2268941.51
800	669862.47	2268941.43
799	669862.37	2268899.07
798	669862.37	2268892.61
808	669862.86	2268956.91

№ п/п	X	Y
824	669798.09	2268957.00
823	669797.24	2268956.97
822	669780.51	2268955.22
821	669742.50	2268954.68
820	669742.50	2268955.05
819	669690.30	2268954.84
818	669690.41	2268967.44
817	669700.13	2268985.74
816	669715.14	2268994.64
815	669752.88	2269017.02
814	669792.63	2269038.80
813	669828.83	2269062.06
812	669829.49	2269005.60
811	669862.32	2269004.85
810	669863.91	2269004.76
809	669863.81	2269001.28
808	669862.86	2268956.91
825	669765.96	2268879.41
835	669715.41	2268876.77
834	669689.96	2268875.45
833	669689.58	2268875.46
832	669689.64	2268879.42
831	669689.88	2268908.85
830	669690.23	2268946.80
829	669727.67	2268946.86
828	669766.56	2268946.94
827	669766.38	2268927.17
826	669766.23	2268909.17
825	669765.96	2268879.41
836	669764.61	2268700.95
855	669745.95	2268702.60
854	669724.58	2268717.84
853	669687.72	2268753.80
852	669686.93	2268754.50
851	669686.91	2268756.33
850	669687.44	2268777.72
849	669688.38	2268816.56
848	669688.86	2268836.01
847	669689.33	2268855.47
846	669727.62	2268855.44
845	669765.93	2268855.41
844	669766.68	2268855.41
843	669766.68	2268852.33
842	669766.91	2268818.25
841	669766.89	2268815.34
840	669766.10	2268781.52
839	669766.67	2268777.78
838	669765.12	2268745.17
837	669765.05	2268742.85
836	669764.61	2268700.95
856	669653.51	2268786.72
870	669631.17	2268807.06

№ п/п	X	Y
869	669611.45	2268825.02
868	669611.52	2268842.48
867	669611.64	2268868.77
866	669611.76	2268894.98
865	669611.88	2268921.11
864	669612.00	2268947.19
863	669666.05	2268946.95
862	669665.93	2268920.85
861	669665.64	2268894.74
860	669665.36	2268868.53
859	669665.07	2268842.24
858	669664.80	2268817.80
857	669664.61	2268798.93
856	669653.51	2268786.72
871	669805.74	2269076.28
885	669769.44	2269054.74
884	669728.31	2269030.35
883	669691.41	2269008.47
882	669666.30	2268993.53
881	669666.35	2268984.75
880	669666.33	2268957.72
879	669612.45	2268957.77
878	669612.53	2268984.81
877	669612.45	2269039.44
876	669657.30	2269065.96
875	669694.26	2269087.79
874	669732.12	2269110.15
873	669765.60	2269129.89
872	669788.52	2269104.78
871	669805.74	2269076.28
886	669583.83	2269154.70
917	669539.58	2269178.00
916	669548.91	2269198.20
915	669564.09	2269207.16
914	669592.17	2269223.76
913	669611.85	2269235.46
912	669631.50	2269235.37
911	669661.64	2269235.24
910	669691.38	2269235.25
909	669698.93	2269235.24
908	669719.96	2269235.10
907	669749.78	2269235.12
906	669770.22	2269235.10
905	669790.35	2269212.68
904	669810.72	2269189.98
903	669831.00	2269167.42
902	669851.01	2269145.18
901	669871.34	2269122.66
900	669834.23	2269089.21
899	669814.38	2269111.41
898	669794.13	2269133.97
897	669774.08	2269156.07
896	669754.29	2269178.10

№ п/п	X	Y
895	669747.96	2269185.09
894	669720.09	2269185.15
893	669691.35	2269185.14
892	669661.64	2269185.20
891	669632.54	2269185.36
890	669625.47	2269185.36
889	669617.46	2269180.74
888	669594.23	2269166.81
887	669587.72	2269162.97
886	669583.83	2269154.70
918	669749.19	2269148.10
932	669704.52	2269121.66
931	669659.75	2269095.15
930	669645.65	2269086.75
929	669626.94	2269079.25
928	669616.52	2269077.29
927	669607.07	2269076.19
926	669590.07	2269077.18
925	669575.76	2269080.66
924	669598.55	2269129.05
923	669606.72	2269146.33
922	669631.17	2269160.85
921	669644.15	2269160.93
920	669694.11	2269161.06
919	669737.34	2269161.15
918	669749.19	2269148.10
933	669553.76	2269090.62
940	669509.03	2269112.69
939	669518.55	2269132.89
938	669527.90	2269153.26
937	669537.30	2269173.15
936	669581.57	2269149.86
935	669572.13	2269130.01
934	669562.77	2269109.64
933	669553.76	2269090.62
941	669590.03	2268845.85
945	669466.38	2268965.88
944	669436.17	2269022.81
943	669479.25	2269099.41
942	669590.79	2269045.67
941	669590.03	2268845.85
946	669428.85	2269070.25
992	669405.27	2269084.35
991	669397.55	2269103.67
990	669386.88	2269130.33
989	669376.08	2269157.34
988	669365.16	2269184.70
987	669352.38	2269211.79
986	669354.06	2269212.45
985	669342.81	2269240.61
984	669331.40	2269269.17

№ п/п	X	Y
983	669321.81	2269290.68
982	669308.85	2269301.87
981	669286.23	2269319.66
980	669263.61	2269337.43
979	669240.98	2269355.22
978	669218.34	2269373.00
977	669194.70	2269389.87
976	669172.73	2269408.38
975	669150.33	2269426.07
974	669150.47	2269426.35
973	669180.75	2269464.87
972	669203.75	2269447.43
971	669226.50	2269429.95
970	669227.42	2269429.25
969	669249.09	2269412.07
968	669271.41	2269393.92
967	669271.62	2269393.74
966	669294.33	2269376.49
965	669316.82	2269358.57
964	669317.13	2269358.31
963	669339.48	2269340.73
962	669356.30	2269326.90
961	669365.03	2269309.04
960	669365.28	2269308.42
959	669366.69	2269304.84
958	669373.61	2269287.14
957	669373.29	2269286.99
956	669385.32	2269258.68
955	669397.19	2269230.81
954	669397.26	2269230.72
953	669409.29	2269203.51
952	669420.78	2269176.27
951	669431.97	2269149.51
950	669431.99	2269149.45
949	669443.39	2269123.19
948	669443.04	2269123.02
947	669448.92	2269109.22
946	669428.85	2269070.25
993	669467.84	2269144.71
1032	669457.56	2269150.23
1031	669443.70	2269182.80
1030	669432.14	2269209.96
1029	669420.50	2269237.32
1028	669409.20	2269262.16
1027	669408.17	2269264.59
1026	669397.64	2269289.54
1025	669396.44	2269292.36
1024	669385.80	2269317.33
1023	669384.57	2269320.24
1022	669374.34	2269340.66
1021	669356.76	2269354.71
1020	669354.90	2269356.09
1019	669356.03	2269357.65
1018	669332.99	2269375.76

№ п/п	X	Y
1017	669310.79	2269390.59
1016	669308.73	2269392.21
1015	669287.75	2269408.68
1014	669287.01	2269411.88
1013	669264.09	2269429.89
1012	669241.22	2269447.86
1011	669218.37	2269465.83
1010	669195.57	2269483.74
1009	669225.86	2269522.26
1008	669248.60	2269504.29
1007	669271.38	2269486.26
1006	669294.21	2269468.22
1005	669317.07	2269450.13
1004	669339.99	2269432.02
1003	669362.94	2269413.87
1002	669386.55	2269395.20
1001	669415.35	2269372.44
1000	669429.59	2269339.98
999	669441.77	2269312.20
998	669453.87	2269284.62
997	669465.89	2269257.21

№ п/п	X	Y
996	669477.83	2269230.00
995	669489.68	2269202.97
994	669493.92	2269193.31
993	669467.84	2269144.71
1033	669541.91	2269261.38
1047	669541.71	2269260.99
1046	669531.03	2269265.91
1045	669530.46	2269266.23
1044	669519.53	2269271.15
1043	669520.26	2269273.71
1042	669502.37	2269283.91
1041	669482.49	2269284.99
1040	669464.81	2269285.94
1039	669445.17	2269336.19
1038	669477.72	2269348.62
1037	669508.05	2269336.92
1036	669540.48	2269324.40
1035	669552.99	2269319.55
1034	669565.50	2269314.72
1033	669541.91	2269261.38

### 1.1.9.2. Ведомость координат поворотных точек границ формируемых и изменяемых земельных участков

Таблица 7

№ п/п	X	Y
:ЗУ1, площадь 1532 кв.м		
1	671571.57	2267879.51
2	671571.00	2267879.46
3	671522.58	2267910.00
4	671522.13	2267910.50
5	671539.74	2267937.68
6	671539.89	2267937.78
7	671565.57	2267912.49
8	671581.02	2267896.80
9	671581.35	2267895.96
10	671581.25	2267895.00
1	671571.57	2267879.51
:ЗУ2, площадь 1503 кв.м		
1	671605.70	2267828.03
2	671557.73	2267858.28
3	671571.00	2267879.46
4	671571.57	2267879.51
5	671588.64	2267869.56
6	671603.73	2267860.80
7	671619.95	2267851.35
8	671619.03	2267849.18
9	671606.75	2267828.33
10	671606.31	2267827.65
1	671605.70	2267828.03
:ЗУ3, площадь 810 кв.м		
1	671605.70	2267828.03
2	671557.73	2267858.28

№ п/п	X	Y
3	671544.45	2267837.10
4	671567.00	2267822.88
5	671577.86	2267840.10
6	671603.22	2267824.11
7	671603.79	2267823.75
8	671606.31	2267827.65
1	671605.70	2267828.03
:ЗУ4, площадь 624 кв.м		
1	671592.36	2267806.88
2	671567.00	2267822.88
3	671577.86	2267840.10
4	671603.22	2267824.11
5	671603.79	2267823.75
6	671596.82	2267812.94
7	671594.13	2267808.30
8	671592.93	2267806.50
1	671592.36	2267806.88
:ЗУ5, площадь 1426 кв.м		
1	671579.04	2267785.73
2	671531.16	2267815.92
3	671544.45	2267837.10
4	671567.00	2267822.88
5	671592.36	2267806.88
6	671592.93	2267806.50
7	671579.34	2267785.92
8	671579.16	2267785.65
1	671579.04	2267785.73

№ п/п	X	Y
:ЗУ6, площадь 1420 кв.м		
1	671579.16	2267785.65
2	671579.04	2267785.73
3	671531.16	2267815.92
4	671517.87	2267794.74
5	671565.71	2267764.59
6	671565.99	2267764.41
7	671566.32	2267764.94
1	671579.16	2267785.65
:ЗУ7, площадь 605 кв.м		
1	671563.58	2267761.20
2	671530.98	2267781.75
3	671519.82	2267763.96
4	671504.60	2267773.56
5	671517.87	2267794.74
6	671565.71	2267764.59
7	671565.99	2267764.41
8	671563.86	2267761.02
1	671563.58	2267761.20
:ЗУ8, площадь 816 кв.м		
1	671552.37	2267743.44
2	671519.82	2267763.96
3	671530.98	2267781.75
4	671563.58	2267761.20
5	671563.86	2267761.02
6	671552.76	2267743.44
7	671552.64	2267743.26
1	671552.37	2267743.44
:ЗУ9, площадь 1419 кв.м		
1	671539.04	2267722.29
2	671491.29	2267752.38
3	671504.60	2267773.56
4	671519.82	2267763.96
5	671552.37	2267743.44
6	671552.64	2267743.26
7	671539.44	2267722.38
8	671539.29	2267722.14
1	671539.04	2267722.29
:ЗУ10, площадь 1418 кв.м		
1	671525.70	2267701.14
2	671488.50	2267724.59
3	671478.02	2267731.20
4	671491.29	2267752.38
5	671539.04	2267722.29
6	671539.29	2267722.14
7	671526.06	2267701.08
8	671525.97	2267700.95
1	671525.70	2267701.14
:ЗУ11, площадь 725 кв.м		
1	671516.97	2267687.28
2	671479.77	2267710.74
3	671488.50	2267724.59
4	671525.70	2267701.14
5	671525.97	2267700.95
6	671517.24	2267687.12

№ п/п	X	Y
1	671516.97	2267687.28
:ЗУ12, площадь 731 кв.м		
1	671508.18	2267673.33
2	671486.55	2267686.97
3	671470.98	2267696.79
4	671479.77	2267710.74
5	671516.97	2267687.28
6	671517.24	2267687.12
7	671508.57	2267673.36
8	671508.45	2267673.17
1	671508.18	2267673.33
:ЗУ13, площадь 1429 кв.м		
1	671470.61	2267625.89
2	671458.44	2267653.05
3	671467.80	2267657.24
4	671486.55	2267686.97
5	671508.18	2267673.33
6	671508.45	2267673.17
7	671486.61	2267639.10
8	671480.16	2267629.62
1	671470.61	2267625.89
:ЗУ14, площадь 952 кв.м		
1	671422.38	2267838.51
2	671408.19	2267815.62
3	671393.57	2267810.30
4	671380.64	2267845.82
5	671408.52	2267847.11
1	671422.38	2267838.51
:ЗУ15, площадь 1441 кв.м		
1	671442.36	2267826.12
2	671422.38	2267838.51
3	671408.52	2267847.11
4	671400.69	2267868.63
5	671406.39	2267877.86
6	671407.44	2267879.55
7	671456.79	2267849.19
1	671442.36	2267826.12
:ЗУ16, площадь 1448 кв.м		
1	671456.79	2267849.19
2	671407.44	2267879.55
3	671413.20	2267888.82
4	671420.63	2267900.79
5	671469.96	2267870.43
1	671456.79	2267849.19
:ЗУ17, площадь 1424 кв.м		
1	671469.96	2267870.43
2	671420.63	2267900.79
3	671425.86	2267909.22
4	671426.43	2267908.86
5	671429.22	2267913.14
6	671434.43	2267921.78
7	671482.71	2267891.36
1	671469.96	2267870.43
:ЗУ18, площадь 1389 кв.м		
1	671482.71	2267891.36

№ п/п	X	Y
2	671434.43	2267921.78
3	671442.02	2267934.48
4	671446.67	2267942.33
5	671495.78	2267912.09
1	671482.71	2267891.36
:ЗУ19, площадь 1432 кв.м		
1	671495.78	2267912.09
2	671446.67	2267942.33
3	671450.37	2267948.55
4	671474.84	2267958.53
5	671496.93	2267942.93
6	671500.22	2267940.62
7	671509.35	2267934.15
8	671509.62	2267933.97
1	671495.78	2267912.09
:ЗУ20, площадь 1440 кв.м		
1	671509.62	2267933.97
2	671509.35	2267934.15
3	671500.22	2267940.62
4	671496.93	2267942.93
5	671474.84	2267958.53
6	671464.86	2267983.04
7	671464.80	2267983.16
8	671485.59	2267991.96
9	671497.95	2267979.54
10	671505.60	2267971.77
11	671512.20	2267953.65
12	671509.64	2267934.11
1	671509.62	2267933.97
:ЗУ21, площадь 1426 кв.м		
1	671442.02	2267934.48
2	671446.67	2267942.33
3	671450.37	2267948.55
4	671474.84	2267958.53
5	671464.86	2267983.04
6	671464.80	2267983.16
7	671418.35	2267964.09
8	671418.24	2267964.05
9	671418.24	2267964.03
10	671426.31	2267944.25
11	671441.67	2267934.72
1	671442.02	2267934.48
:ЗУ22, площадь 1495 кв.м		
1	671418.24	2267964.05
2	671418.24	2267964.03
3	671426.31	2267944.25
4	671441.67	2267934.72
5	671442.02	2267934.48
6	671434.43	2267921.78
7	671429.22	2267913.14
8	671426.43	2267908.86
9	671425.86	2267909.22
10	671402.22	2267923.89
11	671390.46	2267952.72
1	671418.24	2267964.05

№ п/п	X	Y
:ЗУ23, площадь 1465 кв.м		
1	671422.10	2268055.17
2	671373.53	2268035.40
3	671367.89	2268033.09
4	671358.29	2268059.43
5	671400.59	2268076.67
6	671400.98	2268076.80
1	671422.10	2268055.17
:ЗУ24, площадь 1473 кв.м		
1	671400.98	2268076.80
2	671400.59	2268076.67
3	671358.29	2268059.43
4	671351.88	2268056.82
5	671340.81	2268087.26
6	671370.87	2268099.53
7	671376.02	2268101.76
8	671383.02	2268094.59
9	671385.60	2268092.06
1	671400.98	2268076.80
:ЗУ25, площадь 8775 кв.м		
1	671376.02	2268101.76
2	671370.87	2268099.53
3	671340.81	2268087.26
4	671351.88	2268056.82
5	671358.29	2268059.43
6	671367.89	2268033.09
7	671319.63	2268013.43
8	671310.06	2268039.96
9	671298.99	2268070.35
10	671285.46	2268107.55
11	671276.99	2268130.79
12	671265.00	2268163.70
13	671284.94	2268171.27
14	671302.16	2268169.62
15	671316.87	2268160.50
16	671326.44	2268150.93
17	671345.42	2268131.99
1	671376.02	2268101.76
:ЗУ26, площадь 1474 кв.м		
1	671265.66	2267927.79
2	671255.78	2267954.96
3	671296.38	2267970.36
4	671303.15	2267973.42
5	671303.06	2267972.84
6	671303.07	2267971.25
7	671309.31	2267954.28
8	671312.13	2267946.81
9	671312.00	2267946.66
10	671310.23	2267945.91
11	671304.89	2267943.54
12	671286.45	2267934.81
13	671266.92	2267925.95
14	671266.50	2267925.75
1	671265.66	2267927.79
:ЗУ27, площадь 1510 кв.м		

№ п/п	X	Y
1	671303.15	2267973.42
2	671296.38	2267970.36
3	671255.78	2267954.96
4	671245.68	2267982.69
5	671292.18	2268000.93
6	671293.05	2268000.72
1	671303.15	2267973.42
:ЗУ28, площадь 15925 кв.м		
1	671292.18	2268000.93
2	671245.68	2267982.69
3	671198.94	2267964.92
4	671189.04	2267992.35
5	671179.11	2268019.59
6	671169.18	2268046.85
7	671159.22	2268074.09
8	671144.51	2268114.69
9	671175.63	2268126.51
10	671206.94	2268138.42
11	671237.99	2268150.21
12	671252.76	2268109.64
13	671262.69	2268082.38
14	671272.62	2268055.13
15	671282.54	2268027.87
1	671292.18	2268000.93
:ЗУ29, площадь 397 кв.м		
1	671292.53	2268204.65
2	671311.79	2268213.65
3	671298.06	2268229.32
4	671294.91	2268228.44
5	671291.94	2268227.60
6	671282.34	2268215.64
1	671292.53	2268204.65
:ЗУ30, площадь 280 кв.м		
1	671292.53	2268204.65
2	671282.34	2268215.64
3	671263.79	2268192.48
4	671257.62	2268197.43
5	671252.84	2268186.80
1	671292.53	2268204.65
:ЗУ31, площадь 1300 кв.м		
1	671202.21	2268286.80
2	671187.24	2268303.36
3	671186.64	2268303.99
4	671160.99	2268334.62
5	671178.29	2268351.18
6	671186.00	2268343.56
7	671185.74	2268343.29
8	671194.14	2268333.71
9	671204.12	2268320.76
10	671204.33	2268317.01
11	671204.82	2268316.52
12	671204.58	2268308.52
13	671204.49	2268304.35
14	671204.37	2268296.81
15	671203.23	2268285.84

№ п/п	X	Y
1	671202.21	2268286.80
:ЗУ32, площадь 1590 кв.м		
1	671201.01	2268239.52
2	671200.77	2268240.02
3	671198.31	2268252.66
4	671191.95	2268259.11
5	671165.91	2268284.01
6	671165.43	2268284.48
7	671186.64	2268303.99
8	671187.24	2268303.36
9	671202.21	2268286.80
10	671203.23	2268285.84
11	671206.19	2268282.95
12	671208.84	2268280.98
13	671210.76	2268278.46
14	671211.02	2268278.13
15	671212.50	2268274.52
16	671213.60	2268271.34
17	671214.09	2268269.39
18	671214.87	2268267.00
19	671215.62	2268264.54
20	671216.72	2268260.22
21	671217.21	2268257.19
22	671217.63	2268254.64
23	671217.48	2268251.66
24	671217.36	2268248.60
25	671217.15	2268243.15
26	671214.26	2268242.58
27	671208.66	2268241.20
1	671201.01	2268239.52
:ЗУ33, площадь 1294 кв.м		
1	671178.56	2268232.49
2	671178.26	2268234.29
3	671179.17	2268234.47
4	671150.93	2268263.10
5	671152.77	2268264.54
6	671165.91	2268284.01
7	671191.95	2268259.11
8	671198.31	2268252.66
9	671200.77	2268240.02
10	671201.01	2268239.52
11	671201.46	2268238.55
12	671201.67	2268237.66
1	671178.56	2268232.49
:ЗУ34, площадь 1381 кв.м		
1	671178.56	2268232.49
2	671178.26	2268234.29
3	671179.17	2268234.47
4	671150.93	2268263.10
5	671146.19	2268260.07
6	671123.31	2268241.32
7	671123.43	2268241.19
8	671109.84	2268226.49
9	671109.71	2268226.35
10	671121.86	2268223.08

№ п/п	X	Y
11	671124.84	2268223.19
12	671127.78	2268223.70
13	671147.27	2268227.90
1	671178.56	2268232.49
:ЗУ35, площадь 1100 кв.м		
1	671148.09	2268333.95
2	671146.68	2268335.37
3	671137.13	2268346.41
4	671135.34	2268348.47
5	671118.51	2268367.94
6	671149.71	2268375.63
7	671156.16	2268370.05
8	671164.14	2268363.18
9	671169.00	2268357.56
10	671170.08	2268356.31
11	671149.11	2268335.00
1	671148.09	2268333.95
:ЗУ36, площадь 1562 кв.м		
1	671148.09	2268333.95
2	671146.68	2268335.37
3	671137.13	2268346.41
4	671135.34	2268348.47
5	671112.12	2268330.96
6	671105.61	2268327.20
7	671101.26	2268326.48
8	671095.20	2268337.53
9	671090.39	2268344.93
10	671087.07	2268342.66
11	671079.84	2268336.06
12	671087.01	2268324.27
13	671095.32	2268313.08
14	671098.26	2268309.48
15	671109.18	2268298.08
16	671110.05	2268297.17
17	671145.18	2268329.94
1	671148.09	2268333.95
:ЗУ37, площадь 1037 кв.м		
1	671118.51	2268367.94
2	671135.34	2268348.47
3	671112.12	2268330.96
4	671105.61	2268327.20
5	671101.26	2268326.48
6	671095.20	2268337.53
7	671090.39	2268344.93
8	671090.85	2268345.17
9	671092.17	2268351.48
10	671103.95	2268360.23
11	671115.08	2268366.45
1	671118.51	2268367.94
:ЗУ38, площадь 1256 кв.м		
1	671070.23	2268259.38
2	671072.58	2268256.67
3	671058.36	2268242.55
4	671053.85	2268241.38
5	671053.10	2268242.34

№ п/п	X	Y
6	671049.06	2268246.36
7	671045.25	2268251.43
8	671039.67	2268259.23
9	671035.41	2268266.97
10	671033.33	2268270.63
11	671033.10	2268270.99
12	671031.60	2268275.57
13	671030.43	2268278.79
14	671029.68	2268280.80
15	671028.89	2268283.73
16	671027.72	2268287.55
17	671028.90	2268292.38
18	671036.03	2268302.70
19	671038.74	2268299.82
20	671054.12	2268279.74
21	671066.69	2268263.34
1	671070.23	2268259.38
:ЗУ39, площадь 1638 кв.м		
1	670990.07	2268164.16
2	670986.81	2268165.98
3	670967.51	2268176.61
4	670952.69	2268191.61
5	670984.46	2268218.31
6	671005.17	2268199.47
7	671006.34	2268198.21
8	671006.52	2268197.87
9	671010.02	2268195.00
1	670990.07	2268164.16
:ЗУ40, площадь 1640 кв.м		
1	670904.55	2268224.67
2	670919.34	2268187.07
3	670887.27	2268177.17
4	670885.56	2268176.61
5	670875.90	2268188.87
6	670873.77	2268192.18
7	670866.60	2268216.75
1	670904.55	2268224.67
:ЗУ41, площадь 1492 кв.м		
1	670919.34	2268187.07
2	670928.37	2268177.21
3	670931.00	2268174.45
4	670942.53	2268161.46
5	670928.34	2268133.35
6	670927.92	2268132.51
7	670885.56	2268176.61
8	670887.27	2268177.17
1	670919.34	2268187.07
:ЗУ42, площадь 141967 кв.м		
1	670811.16	2268200.04
2	670822.86	2268161.12
3	670829.96	2268153.54
4	670818.27	2268142.61
5	670837.56	2268122.03
6	670856.84	2268101.45
7	670876.11	2268080.87



№ п/п	X	Y
8	670871.01	2268076.08
9	670888.44	2268057.47
10	670930.04	2268096.44
11	670942.38	2268085.35
12	670968.69	2268070.97
13	671019.66	2268163.50
14	671043.54	2268138.18
15	671070.60	2268163.70
16	671121.00	2268109.08
17	671197.13	2267900.01
18	671204.60	2267881.59
19	671165.42	2267865.50
20	671139.48	2267854.92
21	671112.99	2267844.12
22	671080.67	2267833.19
23	671047.10	2267825.78
24	671013.54	2267822.12
25	670979.49	2267822.06
26	670946.54	2267825.49
27	670914.12	2267832.36
28	670882.58	2267842.62
29	670841.12	2267859.99
30	670832.45	2267865.03
31	670794.96	2267890.88
32	670769.48	2267912.07
33	670747.55	2267935.28
34	670635.95	2268053.48
35	670601.04	2268168.63
36	670620.75	2268174.74
37	670788.68	2268225.45
38	670801.71	2268229.35
1	670811.16	2268200.04
:ЗУ43, площадь 25930 кв.м		
1	670873.56	2268377.96
2	670798.71	2268309.93
3	670681.77	2268438.38
4	670664.18	2268463.55
5	670652.01	2268502.41
6	670659.71	2268550.68
7	670685.40	2268584.99
1	670873.56	2268377.96
:ЗУ44, площадь 18340 кв.м		
1	670895.91	2268388.29
2	670939.38	2268427.83
3	670784.40	2268598.01
4	670638.06	2268665.58
1	670895.91	2268388.29
:ЗУ45, площадь 3310 кв.м		
1	670628.25	2268634.50
2	670582.65	2268686.04
3	670546.50	2268654.36
4	670592.24	2268602.73
1	670628.25	2268634.50
:ЗУ46, площадь 5142 кв.м		
1	670592.24	2268602.73

№ п/п	X	Y
2	670546.50	2268654.36
3	670490.90	2268605.54
4	670536.33	2268553.16
1	670592.24	2268602.73
:ЗУ47, площадь 1544 кв.м		
1	670505.94	2268417.96
2	670495.02	2268456.35
3	670490.70	2268471.60
4	670525.73	2268481.65
5	670529.97	2268452.87
6	670525.92	2268438.05
1	670505.94	2268417.96
:ЗУ48, площадь 1488 кв.м		
1	670264.46	2268115.28
2	670239.24	2268093.92
3	670210.14	2268128.28
4	670235.37	2268149.64
1	670264.46	2268115.28
:ЗУ49, площадь 1483 кв.м		
1	670188.57	2268051.02
2	670159.49	2268085.38
3	670134.78	2268064.44
4	670162.70	2268029.45
1	670188.57	2268051.02
:ЗУ50, площадь 1473 кв.м		
1	670367.78	2268957.03
2	670367.52	2269003.11
3	670398.99	2269004.00
4	670398.87	2268957.03
5	670398.87	2268955.89
6	670398.09	2268955.92
1	670367.78	2268957.03
:ЗУ51, площадь 1431 кв.м		
1	670304.67	2268957.20
2	670304.78	2269001.40
3	670336.29	2269002.26
4	670336.17	2268957.12
5	670336.17	2268956.13
6	670304.67	2268956.70
1	670304.67	2268957.20
:ЗУ52, площадь 1425 кв.м		
1	670304.67	2268956.70
2	670304.67	2268957.20
3	670304.78	2269001.40
4	670272.38	2269000.53
5	670272.24	2268957.29
1	670304.67	2268956.70
:ЗУ53, площадь 1449 кв.м		
1	670282.86	2268851.45
2	670283.18	2268892.17
3	670247.78	2268892.43
4	670247.48	2268851.69
5	670247.46	2268851.27
6	670247.78	2268851.28
1	670282.86	2268851.45

№ п/п	X	Y
:ЗУ54, площадь 498 кв.м		
1	670407.90	2268890.19
2	670394.18	2268877.77
3	670383.45	2268868.05
4	670373.61	2268878.70
5	670398.06	2268900.84
6	670398.09	2268900.84
7	670401.77	2268899.64
8	670408.71	2268890.94
1	670407.90	2268890.19
:ЗУ55, площадь 504 кв.м		
1	670415.97	2268864.86
2	670383.45	2268868.05
3	670394.18	2268877.77
4	670407.90	2268890.19
5	670408.71	2268890.94
6	670418.22	2268879.02
7	670418.31	2268878.42
8	670417.38	2268864.72
1	670415.97	2268864.86
:ЗУ56, площадь 534 кв.м		
1	670412.79	2268835.83
2	670383.54	2268867.95
3	670383.45	2268868.05
4	670415.97	2268864.86
5	670417.38	2268864.72
6	670415.49	2268836.97
1	670412.79	2268835.83
:ЗУ57, площадь 752 кв.м		
1	670289.61	2268827.40
2	670289.30	2268790.53
3	670270.04	2268790.73
4	670270.32	2268827.52
5	670270.32	2268829.47
6	670271.66	2268829.44
7	670289.67	2268829.82
1	670289.61	2268827.40
:ЗУ58, площадь 752 кв.м		
1	670270.32	2268829.47
2	670270.32	2268827.52
3	670270.04	2268790.73
4	670264.62	2268790.79
5	670250.70	2268790.92
6	670251.02	2268827.66
7	670251.06	2268830.00
1	670270.32	2268829.47
:ЗУ59, площадь 1524 кв.м		
1	670356.11	2268686.46
2	670356.60	2268722.70
3	670356.80	2268726.71
4	670356.78	2268727.17
5	670360.77	2268727.19
6	670378.88	2268727.14
7	670394.70	2268726.98
8	670395.59	2268726.99

№ п/п	X	Y
9	670395.59	2268726.42
10	670395.30	2268690.80
11	670382.04	2268690.93
12	670381.89	2268686.79
1	670356.11	2268686.46
:ЗУ60, площадь 714 кв.м		
1	670298.16	2268723.51
2	670297.68	2268686.97
3	670278.27	2268687.15
4	670278.78	2268723.78
5	670278.78	2268724.23
6	670279.20	2268724.23
1	670298.16	2268723.51
:ЗУ61, площадь 1475 кв.м		
1	670278.78	2268724.23
2	670278.78	2268723.78
3	670278.27	2268687.15
4	670255.74	2268687.36
5	670239.75	2268684.36
6	670239.96	2268724.34
7	670239.90	2268725.07
8	670278.78	2268724.56
1	670278.78	2268724.23
:ЗУ62, площадь 955 кв.м		
1	670255.26	2268642.96
2	670255.29	2268646.10
3	670255.50	2268664.10
4	670210.41	2268664.31
5	670210.26	2268646.31
6	670210.23	2268643.05
7	670212.39	2268643.04
1	670255.26	2268642.96
:ЗУ63, площадь 1341 кв.м		
1	670255.22	2268613.26
2	670255.22	2268614.96
3	670255.26	2268642.96
4	670212.39	2268643.04
5	670210.23	2268643.05
6	670209.99	2268613.29
1	670255.22	2268613.26
:ЗУ64, площадь 399 кв.м		
1	670255.20	2268604.40
2	670255.22	2268613.26
3	670209.99	2268613.29
4	670209.92	2268604.50
1	670255.20	2268604.40
:ЗУ65, площадь 383 кв.м		
1	670192.26	2268601.20
2	670192.31	2268575.12
3	670191.18	2268575.12
4	670191.36	2268601.20
5	670145.36	2268601.28
6	670145.34	2268602.19
7	670145.19	2268608.94
8	670192.23	2268608.73

№ п/п	X	Y
1	670192.26	2268601.20
:ЗУ66, площадь 1220 кв.м		
1	670191.18	2268575.12
2	670146.65	2268575.19
3	670145.18	2268575.19
4	670144.80	2268549.83
5	670144.79	2268549.21
6	670192.26	2268549.51
7	670192.31	2268575.12
1	670191.18	2268575.12
:ЗУ67, площадь 1250 кв.м		
1	670145.19	2268576.72
2	670143.24	2268576.59
3	670098.75	2268576.65
4	670097.01	2268576.69
5	670097.30	2268601.80
6	670097.25	2268603.12
7	670098.93	2268603.05
8	670143.42	2268602.16
9	670145.34	2268602.19
10	670145.36	2268601.28
1	670145.19	2268576.72
:ЗУ68, площадь 1288 кв.м		
1	670144.80	2268549.83
2	670144.41	2268549.83
3	670098.57	2268549.83
4	670096.82	2268549.83
5	670097.01	2268576.69
6	670098.75	2268576.65
7	670143.24	2268576.59
8	670145.19	2268576.72
9	670145.18	2268575.19
1	670144.80	2268549.83
:ЗУ69, площадь 1308 кв.м		
1	670142.84	2268522.36
2	670098.39	2268522.66
3	670096.62	2268522.66
4	670096.82	2268549.12
5	670096.82	2268549.83
6	670098.57	2268549.83
7	670144.41	2268549.83
8	670144.80	2268549.83
9	670144.79	2268549.21
10	670144.41	2268522.24
1	670142.84	2268522.36
:ЗУ70, площадь 1282 кв.м		
1	670142.66	2268495.36
2	670098.21	2268495.66
3	670096.22	2268496.02
4	670096.61	2268521.78
5	670096.62	2268522.66
6	670098.39	2268522.66
7	670142.84	2268522.36
8	670144.41	2268522.24
9	670143.48	2268496.25

№ п/п	X	Y
1	670142.66	2268495.36
:ЗУ71, площадь 415 кв.м		
1	670183.28	2268623.18
2	670182.98	2268623.12
3	670169.51	2268623.01
4	670169.51	2268623.21
5	670169.46	2268628.13
6	670169.34	2268641.01
7	670168.53	2268641.01
8	670168.47	2268651.83
9	670183.17	2268651.69
10	670183.83	2268651.69
1	670183.28	2268623.18
:ЗУ72, площадь 405 кв.м		
1	670169.51	2268623.01
2	670155.17	2268622.86
3	670155.00	2268622.86
4	670155.00	2268623.31
5	670155.20	2268651.93
6	670168.47	2268651.83
7	670168.53	2268641.01
8	670169.34	2268641.01
9	670169.46	2268628.13
10	670169.51	2268623.21
1	670169.51	2268623.01
:ЗУ73, площадь 1514 кв.м		
1	670155.00	2268623.31
2	670155.00	2268622.86
3	670127.84	2268622.95
4	670127.04	2268622.95
5	670127.04	2268623.49
6	670127.40	2268677.12
7	670155.36	2268676.94
8	670155.20	2268651.93
1	670155.00	2268623.31
:ЗУ74, площадь 1516 кв.м		
1	670127.04	2268622.95
2	670100.01	2268623.09
3	670099.05	2268623.09
4	670099.07	2268623.67
5	670099.43	2268677.31
6	670127.40	2268677.12
7	670127.04	2268623.49
1	670127.04	2268622.95
:ЗУ75, площадь 720 кв.м		
1	670183.83	2268651.69
2	670183.17	2268651.69
3	670168.47	2268651.83
4	670155.20	2268651.93
5	670155.36	2268676.94
6	670183.34	2268676.74
7	670184.28	2268676.74
8	670184.28	2268675.93
1	670183.83	2268651.69
:ЗУ76, площадь 1549 кв.м		

№ п/п	X	Y
1	670184.28	2268676.74
2	670183.34	2268676.74
3	670155.36	2268676.94
4	670155.74	2268730.56
5	670183.70	2268730.38
6	670184.60	2268730.38
7	670184.60	2268729.84
8	670184.33	2268684.15
1	670184.28	2268676.74
:ЗУ77, площадь 1518 кв.м		
1	670082.82	2268884.39
2	670045.17	2268884.64
3	670045.44	2268924.48
4	670083.09	2268924.23
5	670083.72	2268884.37
1	670082.82	2268884.39
:ЗУ78, площадь 1534 кв.м		
1	670082.55	2268844.55
2	670044.90	2268844.80
3	670045.05	2268864.72
4	670045.17	2268884.64
5	670082.82	2268884.39
6	670083.72	2268884.37
7	670083.75	2268883.71
8	670083.33	2268844.56
1	670082.55	2268844.55
:ЗУ79, площадь 767 кв.м		
1	670082.42	2268824.63
2	670044.78	2268824.88
3	670044.90	2268844.80
4	670082.55	2268844.55
5	670083.33	2268844.56
6	670083.33	2268844.02
7	670083.30	2268824.63
1	670082.42	2268824.63
:ЗУ80, площадь 768 кв.м		
1	670082.28	2268804.71
2	670044.65	2268804.96
3	670044.78	2268824.88
4	670082.42	2268824.63
5	670083.30	2268824.63
6	670083.26	2268804.71
1	670082.28	2268804.71
:ЗУ81, площадь 770 кв.м		
1	670082.16	2268784.92
2	670044.51	2268784.89
3	670044.53	2268786.96
4	670044.65	2268804.96
5	670082.28	2268804.71
6	670083.26	2268804.71
7	670083.26	2268804.60
8	670083.15	2268784.94
1	670082.16	2268784.92
:ЗУ82, площадь 769 кв.м		
1	670082.03	2268764.87

№ п/п	X	Y
2	670044.38	2268765.12
3	670044.51	2268784.89
4	670082.16	2268784.92
5	670083.15	2268784.94
6	670083.15	2268784.26
7	670082.97	2268764.85
1	670082.03	2268764.87
:ЗУ83, площадь 1524 кв.м		
1	670081.76	2268725.03
2	670044.11	2268725.28
3	670044.38	2268765.12
4	670082.03	2268764.87
5	670082.97	2268764.85
6	670082.97	2268764.31
7	670082.76	2268756.06
8	670081.98	2268725.03
1	670081.76	2268725.03
:ЗУ84, площадь 1522 кв.м		
1	670081.49	2268685.20
2	670044.72	2268684.80
3	670043.84	2268685.44
4	670044.11	2268725.28
5	670081.76	2268725.03
6	670081.98	2268725.03
7	670081.98	2268724.92
8	670081.77	2268688.13
1	670081.49	2268685.20
:ЗУ85, площадь 1117 кв.м		
1	669990.41	2268986.72
2	669952.86	2268986.94
3	669953.28	2269014.87
4	669953.27	2269015.47
5	669992.34	2269015.07
6	669992.37	2268986.78
1	669990.41	2268986.72
:ЗУ86, площадь 1157 кв.м		
1	669952.62	2268958.86
2	669952.86	2268986.94
3	669990.41	2268986.72
4	669992.37	2268986.78
5	669992.45	2268986.22
6	669992.03	2268957.60
7	669953.43	2268957.47
8	669952.61	2268957.48
1	669952.62	2268958.86
:ЗУ87, площадь 1122 кв.м		
1	669914.61	2268959.13
2	669914.94	2268987.12
3	669914.94	2268987.26
4	669952.86	2268986.94
5	669952.62	2268958.86
6	669952.61	2268957.48
7	669915.26	2268957.63
8	669914.63	2268957.65
1	669914.61	2268959.13

№ п/п	X	Y
:ЗУ88, площадь 1230 кв.м		
1	669875.82	2268959.39
2	669876.02	2268987.39
3	669914.94	2268987.12
4	669914.61	2268959.13
5	669914.63	2268957.65
6	669903.35	2268957.75
7	669903.14	2268954.72
8	669877.20	2268954.75
9	669875.82	2268954.81
1	669875.82	2268959.39
:ЗУ89, площадь 1030 кв.м		
1	669989.67	2268905.61
2	669989.43	2268905.61
3	669960.96	2268905.82
4	669961.20	2268940.80
5	669989.91	2268940.62
6	669990.68	2268940.62
7	669990.66	2268940.02
8	669990.36	2268905.61
1	669989.67	2268905.61
:ЗУ90, площадь 1117 кв.м		
1	669951.12	2268877.88
2	669951.44	2268905.88
3	669960.96	2268905.82
4	669989.43	2268905.61
5	669989.67	2268905.61
6	669990.36	2268905.61
7	669990.12	2268876.99
8	669951.83	2268877.17
9	669951.12	2268877.17
1	669951.12	2268877.88
:ЗУ91, площадь 1094 кв.м		
1	669913.11	2268878.13
2	669913.44	2268906.14
3	669932.46	2268906.00
4	669951.45	2268905.88
5	669951.12	2268877.88
6	669951.12	2268877.17
7	669914.10	2268877.26
8	669913.11	2268877.28
1	669913.11	2268878.13
:ЗУ92, площадь 1097 кв.м		
1	669875.28	2268878.39
2	669875.48	2268906.39
3	669903.96	2268906.20
4	669913.44	2268906.14
5	669913.11	2268878.13
6	669913.11	2268877.28
7	669876.09	2268877.38
8	669875.28	2268877.38
1	669875.28	2268878.39
:ЗУ93, площадь 1113 кв.м		
1	669963.39	2268819.60
2	669963.66	2268859.80

№ п/п	X	Y
3	669988.89	2268859.62
4	669991.13	2268857.70
5	669991.41	2268819.41
6	669988.38	2268819.42
1	669963.39	2268819.60
:ЗУ94, площадь 449 кв.м		
1	669988.28	2268803.43
2	669963.27	2268803.60
3	669963.39	2268819.60
4	669988.38	2268819.42
5	669991.41	2268819.41
6	669991.44	2268817.67
7	669991.38	2268803.31
1	669988.28	2268803.43
:ЗУ95, площадь 704 кв.м		
1	669963.12	2268779.79
2	669963.27	2268803.60
3	669988.28	2268803.43
4	669991.38	2268803.31
5	669991.05	2268778.25
6	669963.84	2268778.53
7	669963.14	2268778.56
1	669963.12	2268779.79
:ЗУ96, площадь 1181 кв.м		
1	669934.37	2268779.99
2	669934.62	2268818.82
3	669934.64	2268819.78
4	669963.39	2268819.60
5	669963.27	2268803.60
6	669963.12	2268779.79
7	669963.14	2268778.56
8	669935.33	2268778.67
9	669934.38	2268778.67
1	669934.37	2268779.99
:ЗУ97, площадь 1513 кв.м		
1	669988.44	2268725.22
2	669950.39	2268725.49
3	669950.66	2268764.88
4	669988.71	2268764.64
5	669989.01	2268764.64
6	669989.01	2268764.55
7	669988.82	2268725.24
1	669988.44	2268725.22
:ЗУ98, площадь 1522 кв.м		
1	669950.13	2268686.07
2	669950.39	2268725.49
3	669988.44	2268725.22
4	669988.82	2268725.24
5	669988.82	2268725.10
6	669988.80	2268724.55
7	669988.50	2268685.44
8	669950.84	2268685.98
9	669950.13	2268685.98
1	669950.13	2268686.07
:ЗУ99, площадь 1507 кв.м		

№ п/п	X	Y
1	669912.05	2268686.07
2	669912.06	2268686.34
3	669912.33	2268725.73
4	669950.39	2268725.49
5	669950.13	2268686.07
6	669950.13	2268685.98
1	669912.05	2268686.07
:3У100, площадь 1508 кв.м		
1	669873.99	2268686.60
2	669874.26	2268726.00
3	669912.33	2268725.73
4	669912.06	2268686.34
5	669912.05	2268686.07
6	669874.25	2268686.43
7	669873.99	2268686.43
1	669873.99	2268686.60
:3У101, площадь 1550 кв.м		
1	670081.05	2268623.82
2	670046.46	2268624.05
3	670046.79	2268667.43
4	670081.37	2268667.20
5	670082.51	2268667.22
6	670082.52	2268666.78
7	670082.21	2268623.79
1	670081.05	2268623.82
:3У102, площадь 518 кв.м		
1	670046.37	2268609.59
2	670046.46	2268624.05
3	670081.05	2268623.82
4	670082.21	2268623.79
5	670082.21	2268623.10
6	670082.31	2268609.36
7	670080.96	2268609.36
8	670080.78	2268609.36
1	670046.37	2268609.59
:3У103, площадь 544 кв.м		
1	670063.49	2268580.55
2	670063.50	2268583.82
3	670063.53	2268587.10
4	670063.67	2268609.47
5	670080.78	2268609.36
6	670080.96	2268609.36
7	670082.31	2268609.36
8	670082.33	2268609.15
9	670082.13	2268580.35
10	670063.85	2268580.14
11	670063.49	2268580.14
1	670063.49	2268580.55
:3У104, площадь 509 кв.м		
1	670046.19	2268580.67
2	670046.37	2268609.59
3	670063.67	2268609.47
4	670063.53	2268587.10
5	670063.50	2268583.82
6	670063.49	2268580.55

№ п/п	X	Y
7	670063.49	2268580.14
8	670051.49	2268580.05
9	670047.30	2268580.08
10	670046.19	2268580.08
1	670046.19	2268580.67
:3У105, площадь 1520 кв.м		
1	670011.62	2268580.89
2	670011.89	2268624.27
3	670046.46	2268624.05
4	670046.37	2268609.59
5	670046.19	2268580.67
6	670046.19	2268580.08
7	670012.70	2268580.35
8	670011.63	2268580.35
1	670011.62	2268580.89
:3У106, площадь 1520 кв.м		
1	669977.04	2268581.13
2	669977.31	2268624.51
3	670011.89	2268624.27
4	670011.62	2268580.89
5	670011.63	2268580.35
6	669978.21	2268580.55
7	669977.03	2268580.56
1	669977.04	2268581.13
:3У107, площадь 1521 кв.м		
1	669942.45	2268581.37
2	669942.75	2268624.75
3	669977.31	2268624.51
4	669977.04	2268581.13
5	669977.03	2268580.56
6	669943.53	2268580.71
7	669942.45	2268580.73
1	669942.45	2268581.37
:3У108, площадь 1516 кв.м		
1	669907.86	2268581.61
2	669908.16	2268624.98
3	669942.75	2268624.75
4	669942.45	2268581.37
5	669942.45	2268580.73
6	669908.13	2268581.34
7	669907.86	2268581.36
1	669907.86	2268581.61
:3У109, площадь 1515 кв.м		
1	669873.27	2268581.84
2	669873.57	2268625.20
3	669908.16	2268624.98
4	669907.86	2268581.61
5	669907.86	2268581.36
6	669907.86	2268581.24
7	669906.60	2268581.22
8	669900.38	2268581.31
9	669873.27	2268581.28
1	669873.27	2268581.84
:3У110, площадь 1323 кв.м		
1	670032.41	2268526.56

№ п/п	X	Y
2	669984.41	2268526.89
3	669984.60	2268553.65
4	669984.60	2268554.69
5	669985.38	2268554.64
6	670032.72	2268553.94
7	670032.59	2268553.32
1	670032.41	2268526.56
:3У111, площадь 1401 кв.м		
1	670083.23	2268526.13
2	670080.41	2268526.25
3	670033.29	2268526.56
4	670032.41	2268526.56
5	670032.59	2268553.32
6	670032.72	2268553.94
7	670083.60	2268553.89
1	670083.23	2268526.13
:3У112, площадь 1403 кв.м		
1	670082.82	2268472.26
2	670075.58	2268472.47
3	670060.83	2268472.35
4	670033.74	2268472.56
5	670033.71	2268473.01
6	670033.47	2268497.67
7	670033.55	2268499.89
8	670033.59	2268501.75
9	670082.91	2268500.03
1	670082.82	2268472.26
:3У113, площадь 929 кв.м		
1	670023.93	2268394.29
2	669988.89	2268392.79
3	669989.07	2268418.59
4	669989.82	2268420.27
5	670026.03	2268418.44
1	670023.93	2268394.29
:3У114, площадь 1284 кв.м		
1	669967.29	2268473.25
2	669965.93	2268473.22
3	669960.90	2268473.16
4	669952.02	2268473.28
5	669920.13	2268473.52
6	669920.10	2268490.23
7	669920.63	2268500.28
8	669922.86	2268500.61
9	669966.24	2268500.69
10	669967.23	2268500.72
1	669967.29	2268473.25
:3У115, площадь 567 кв.м		
1	669920.25	2268443.04
2	669886.11	2268442.95
3	669871.68	2268443.27
4	669861.02	2268443.46
5	669861.17	2268453.06
6	669872.79	2268453.00
7	669920.31	2268452.16
8	669920.34	2268449.04

№ п/п	X	Y
9	669920.21	2268447.21
10	669920.22	2268444.99
1	669920.25	2268443.04
:3У116, площадь 1228 кв.м		
1	669920.31	2268452.16
2	669872.79	2268453.00
3	669861.17	2268453.06
4	669861.48	2268473.73
5	669870.36	2268473.72
6	669870.35	2268469.37
7	669872.13	2268469.37
8	669872.21	2268473.73
9	669897.47	2268473.64
10	669920.13	2268473.52
1	669920.31	2268452.16
:3У117, площадь 1545 кв.м		
1	669872.31	2268500.04
2	669919.59	2268500.12
3	669920.63	2268500.28
4	669920.10	2268490.23
5	669920.13	2268473.52
6	669897.47	2268473.64
7	669872.21	2268473.73
8	669872.21	2268475.65
9	669870.38	2268475.65
10	669870.36	2268473.72
11	669861.48	2268473.73
12	669861.48	2268499.94
13	669870.30	2268500.04
14	669870.30	2268498.65
15	669872.30	2268498.66
1	669872.31	2268500.04
:3У118, площадь 1634 кв.м		
1	669872.78	2268528.12
2	669873.42	2268528.12
3	669919.92	2268527.33
4	669921.27	2268527.19
5	669920.63	2268500.28
6	669919.59	2268500.12
7	669872.31	2268500.04
8	669872.42	2268506.82
9	669870.29	2268506.82
10	669870.30	2268500.04
11	669861.48	2268499.94
12	669861.54	2268528.12
1	669872.78	2268528.12
:3У119, площадь 1485 кв.м		
1	669921.27	2268527.19
2	669921.42	2268554.04
3	669921.41	2268558.30
4	669872.88	2268558.32
5	669872.78	2268528.12
6	669873.42	2268528.12
7	669919.92	2268527.33
1	669921.27	2268527.19

№ п/п	X	Y
:ЗУ120, площадь 314 кв.м		
1	669872.88	2268558.32
2	669862.14	2268558.29
3	669861.54	2268528.12
4	669872.78	2268528.12
1	669872.88	2268558.32
5	669872.45	2268544.47
6	669872.12	2268546.66
7	669864.27	2268545.49
8	669864.60	2268543.30
5	669872.45	2268544.47
:ЗУ121, площадь 1515 кв.м		
1	669760.62	2268309.41
2	669759.14	2268309.50
3	669759.21	2268311.36
4	669760.26	2268339.57
5	669761.78	2268339.66
6	669811.50	2268339.18
7	669811.73	2268311.12
1	669760.62	2268309.41
:ЗУ122, площадь 4255 кв.м		
1	669873.27	2268581.84
2	669873.27	2268581.28
3	669830.46	2268586.68
4	669815.64	2268604.26
5	669814.38	2268640.68
6	669842.27	2268663.30
7	669858.84	2268666.81
8	669873.87	2268668.60
9	669873.57	2268625.20
1	669873.27	2268581.84
:ЗУ123, площадь 1452 кв.м		
1	669819.39	2268689.25
2	669819.77	2268735.18
3	669850.83	2268734.73
4	669851.09	2268734.72
5	669850.68	2268688.47
6	669819.66	2268688.67
7	669819.41	2268688.67
1	669819.39	2268689.25
:ЗУ124, площадь 1447 кв.м		
1	669788.28	2268689.61
2	669788.70	2268735.65
3	669819.77	2268735.18
4	669819.39	2268689.25
5	669819.41	2268688.67
6	669788.78	2268689.10
7	669788.28	2268689.10
1	669788.28	2268689.61
:ЗУ125, площадь 1559 кв.м		
1	669830.40	2268897.24
2	669830.70	2268941.70
3	669857.70	2268941.51
4	669862.47	2268941.43

№ п/п	X	Y
5	669862.37	2268899.07
6	669862.37	2268892.61
7	669858.45	2268892.67
8	669830.34	2268892.68
1	669830.40	2268897.24
:ЗУ126, площадь 1326 кв.м		
1	669803.40	2268897.42
2	669803.70	2268941.88
3	669830.70	2268941.70
4	669830.40	2268897.24
5	669830.34	2268892.68
6	669803.31	2268892.68
1	669803.40	2268897.42
:ЗУ127, площадь 1635 кв.м		
1	669829.49	2268960.09
2	669829.49	2269005.60
3	669862.32	2269004.85
4	669863.91	2269004.76
5	669863.81	2269001.28
6	669862.86	2268956.91
7	669830.04	2268957.02
8	669829.52	2268956.97
1	669829.49	2268960.09
:ЗУ128, площадь 1579 кв.м		
1	669797.25	2268960.24
2	669797.25	2268989.55
3	669797.25	2269006.34
4	669829.49	2269005.60
5	669829.49	2268960.09
6	669829.52	2268956.97
7	669798.09	2268957.00
8	669797.24	2268956.97
1	669797.25	2268960.24
:ЗУ129, площадь 1552 кв.м		
1	669742.50	2268955.05
2	669742.46	2268965.31
3	669769.46	2268989.55
4	669797.25	2268989.55
5	669797.25	2268960.24
6	669797.24	2268956.97
7	669780.51	2268955.22
8	669760.77	2268954.80
9	669742.50	2268954.68
1	669742.50	2268955.05
:ЗУ130, площадь 1569 кв.м		
1	669715.37	2268879.45
2	669715.58	2268908.94
3	669727.74	2268909.00
4	669766.23	2268909.17
5	669765.96	2268879.41
6	669765.93	2268879.36
7	669715.41	2268876.77
1	669715.37	2268879.45
:ЗУ131, площадь 843 кв.м		
1	669715.41	2268876.77



№ п/п	X	Y
2	669689.96	2268875.45
3	669689.58	2268875.46
4	669689.64	2268879.42
5	669689.88	2268908.85
6	669715.58	2268908.94
7	669715.37	2268879.45
1	669715.41	2268876.77
:ЗУ132, площадь 1472 кв.м		
1	669765.57	2268818.22
2	669726.78	2268818.22
3	669727.17	2268835.98
4	669727.62	2268855.44
5	669765.93	2268855.41
6	669766.68	2268855.41
7	669766.68	2268852.33
8	669766.91	2268818.25
1	669765.57	2268818.22
:ЗУ133, площадь 1477 кв.м		
1	669765.21	2268781.47
2	669725.94	2268781.46
3	669726.74	2268816.54
4	669726.78	2268818.22
5	669765.57	2268818.22
6	669766.91	2268818.25
7	669766.89	2268815.34
8	669766.10	2268781.52
1	669765.21	2268781.47
:ЗУ134, площадь 1455 кв.м		
1	669764.85	2268745.17
2	669725.12	2268745.17
3	669725.85	2268777.69
4	669725.94	2268781.46
5	669765.21	2268781.47
6	669766.10	2268781.52
7	669766.04	2268778.26
8	669765.12	2268745.17
1	669764.85	2268745.17
:ЗУ135, площадь 1561 кв.м		
1	669724.58	2268717.84
2	669724.58	2268722.06
3	669725.12	2268745.17
4	669764.85	2268745.17
5	669765.12	2268745.17
6	669765.05	2268742.85
7	669764.61	2268700.95
8	669745.95	2268702.60
1	669724.58	2268717.84
:ЗУ136, площадь 1593 кв.м		
1	669686.91	2268756.33
2	669687.44	2268777.72
3	669725.85	2268777.69
4	669725.12	2268745.17
5	669724.58	2268722.06
6	669724.58	2268717.84
7	669687.72	2268753.80

№ п/п	X	Y
8	669686.93	2268754.50
1	669686.91	2268756.33
:ЗУ137, площадь 1450 кв.м		
1	669666.35	2268984.75
2	669666.33	2268957.72
3	669612.45	2268957.77
4	669612.53	2268984.81
5	669644.40	2268984.57
1	669666.35	2268984.75
:ЗУ138, площадь 1431 кв.м		
1	669691.41	2269008.47
2	669666.30	2268993.53
3	669666.35	2268984.75
4	669644.40	2268984.57
5	669648.02	2269017.78
6	669674.30	2269037.31
1	669691.41	2269008.47
:ЗУ139, площадь 1500 кв.м		
1	669644.40	2268984.57
2	669612.53	2268984.81
3	669612.45	2269039.44
4	669648.02	2269017.78
1	669644.40	2268984.57
:ЗУ140, площадь 1500 кв.м		
1	669674.30	2269037.31
2	669648.02	2269017.78
3	669612.45	2269039.44
4	669657.30	2269065.96
1	669674.30	2269037.31
:ЗУ141, площадь 1423 кв.м		
1	669659.75	2269095.15
2	669645.65	2269086.75
3	669626.94	2269079.25
4	669616.52	2269077.29
5	669616.04	2269114.92
6	669644.24	2269126.37
1	669659.75	2269095.15
:ЗУ142, площадь 1411 кв.м		
1	669616.52	2269077.29
2	669607.07	2269076.19
3	669590.07	2269077.18
4	669575.76	2269080.66
5	669598.55	2269129.05
6	669616.04	2269114.92
1	669616.52	2269077.29
:ЗУ143, площадь 1446 кв.м		
1	669644.24	2269126.37
2	669616.04	2269114.92
3	669598.55	2269129.05
4	669606.72	2269146.33
5	669631.17	2269160.85
6	669644.15	2269160.93
1	669644.24	2269126.37
:ЗУ144, площадь 1082 кв.м		
1	669553.76	2269090.62

№ п/п	X	Y
2	669509.03	2269112.69
3	669518.55	2269132.89
4	669562.77	2269109.64
1	669553.76	2269090.62
:ЗУ145, площадь 1119 кв.м		
1	669562.77	2269109.64
2	669518.55	2269132.89
3	669527.90	2269153.26
4	669572.13	2269130.01
1	669562.77	2269109.64
:ЗУ146, площадь 1098 кв.м		
1	669572.13	2269130.01
2	669527.90	2269153.26
3	669537.30	2269173.15
4	669581.57	2269149.86
1	669572.13	2269130.01
:ЗУ147, площадь 1415 кв.м		
1	669583.83	2269154.70
2	669539.58	2269178.00
3	669548.91	2269198.20
4	669564.09	2269207.16
5	669594.23	2269166.81
6	669587.72	2269162.97
1	669583.83	2269154.70
:ЗУ148, площадь 1492 кв.м		
1	669594.23	2269166.81
2	669564.09	2269207.16
3	669592.17	2269223.76
4	669617.46	2269180.74
1	669594.23	2269166.81
:ЗУ149, площадь 1472 кв.м		
1	669617.46	2269180.74
2	669592.17	2269223.76
3	669611.85	2269235.46
4	669631.50	2269235.37
5	669632.54	2269185.36
6	669625.47	2269185.36
1	669617.46	2269180.74
:ЗУ150, площадь 1482 кв.м		
1	669632.54	2269185.36
2	669631.50	2269235.37
3	669661.64	2269235.24
4	669661.64	2269185.20
1	669632.54	2269185.36
:ЗУ151, площадь 1489 кв.м		
1	669661.64	2269185.20
2	669661.64	2269235.24
3	669691.38	2269235.25
4	669691.35	2269185.14
1	669661.64	2269185.20
:ЗУ152, площадь 1434 кв.м		
1	669691.35	2269185.14
2	669691.38	2269235.25
3	669698.93	2269235.24
4	669719.96	2269235.10

№ п/п	X	Y
5	669720.09	2269185.15
1	669691.35	2269185.14
:ЗУ153, площадь 1442 кв.м		
1	669720.09	2269185.15
2	669719.96	2269235.10
3	669749.78	2269235.12
4	669747.96	2269185.09
1	669720.09	2269185.15
:ЗУ154, площадь 1500 кв.м		
1	669747.96	2269185.09
2	669749.78	2269235.12
3	669770.22	2269235.10
4	669790.35	2269212.68
5	669754.29	2269178.10
1	669747.96	2269185.09
:ЗУ155, площадь 1500 кв.м		
1	669754.29	2269178.10
2	669790.35	2269212.68
3	669810.72	2269189.98
4	669774.08	2269156.07
1	669754.29	2269178.10
:ЗУ156, площадь 1500 кв.м		
1	669774.08	2269156.07
2	669810.72	2269189.98
3	669831.00	2269167.42
4	669794.13	2269133.97
1	669774.08	2269156.07
:ЗУ157, площадь 1500 кв.м		
1	669794.13	2269133.97
2	669831.00	2269167.42
3	669851.01	2269145.18
4	669814.38	2269111.41
1	669794.13	2269133.97
:ЗУ158, площадь 1499 кв.м		
1	669814.38	2269111.41
2	669851.01	2269145.18
3	669871.34	2269122.66
4	669834.23	2269089.21
1	669814.38	2269111.41
:ЗУ159, площадь 752 кв.м		
1	669531.08	2269267.55
2	669552.99	2269319.55
3	669565.50	2269314.72
4	669541.91	2269261.38
5	669541.71	2269260.99
6	669531.03	2269265.91
7	669530.46	2269266.23
1	669531.08	2269267.55
:ЗУ160, площадь 740 кв.м		
1	669520.26	2269273.71
2	669540.48	2269324.40
3	669552.99	2269319.55
4	669531.08	2269267.55
5	669530.46	2269266.23
6	669519.53	2269271.15

№ п/п	X	Y
1	669520.26	2269273.71
:3У161, площадь 1489 кв.м		
1	669465.89	2269257.21
2	669420.50	2269237.32
3	669409.20	2269262.16
4	669408.17	2269264.59
5	669408.78	2269264.85
6	669453.87	2269284.62
1	669465.89	2269257.21
:3У162, площадь 1497 кв.м		
1	669453.87	2269284.62
2	669408.78	2269264.85
3	669408.17	2269264.59
4	669397.64	2269289.54
5	669396.44	2269292.36
6	669396.99	2269292.57
7	669441.77	2269312.20
1	669453.87	2269284.62
:3У163, площадь 1496 кв.м		
1	669441.77	2269312.20
2	669396.99	2269292.57
3	669396.44	2269292.36
4	669385.80	2269317.33
5	669384.57	2269320.24
6	669385.13	2269320.48
7	669429.59	2269339.98
1	669441.77	2269312.20
:3У164, площадь 1454 кв.м		
1	669429.59	2269339.98
2	669385.13	2269320.48
3	669384.57	2269320.24
4	669374.34	2269340.66
5	669375.96	2269341.98
6	669415.35	2269372.44
1	669429.59	2269339.98
:3У165, площадь 1549 кв.м		
1	669415.35	2269372.44
2	669375.96	2269341.98
3	669374.34	2269340.66
4	669356.76	2269354.71
5	669354.90	2269356.09
6	669356.03	2269357.65
7	669386.55	2269395.20
1	669415.35	2269372.44
:3У166, площадь 1453 кв.м		
1	669362.94	2269413.87
2	669332.99	2269375.76
3	669310.79	2269390.59
4	669308.73	2269392.21
5	669309.98	2269393.83
6	669339.99	2269432.02
1	669362.94	2269413.87
:3У167, площадь 1477 кв.м		
1	669339.99	2269432.02
2	669309.98	2269393.83

№ п/п	X	Y
3	669308.73	2269392.21
4	669287.75	2269408.68
5	669287.01	2269411.88
6	669317.07	2269450.13
1	669339.99	2269432.02
:3У168, площадь 1422 кв.м		
1	669150.33	2269426.07
2	669150.47	2269426.35
3	669180.75	2269464.87
4	669203.75	2269447.43
5	669203.37	2269447.08
6	669172.94	2269408.68
7	669172.73	2269408.38
1	669150.33	2269426.07
:3У169, площадь 1458 кв.м		
1	669194.70	2269389.87
2	669172.73	2269408.38
3	669172.94	2269408.68
4	669203.37	2269447.08
5	669203.75	2269447.43
6	669226.50	2269429.95
7	669226.01	2269429.31
8	669195.72	2269390.77
1	669194.70	2269389.87
:3У170, площадь 1452 кв.м		
1	669218.34	2269373.00
2	669194.70	2269389.87
3	669195.72	2269390.77
4	669226.01	2269429.31
5	669226.50	2269429.95
6	669227.42	2269429.25
7	669249.09	2269412.07
8	669248.64	2269411.53
1	669218.34	2269373.00
:3У171, площадь 1424 кв.м		
1	669240.98	2269355.22
2	669218.34	2269373.00
3	669248.64	2269411.53
4	669249.09	2269412.07
5	669271.41	2269393.92
6	669271.26	2269393.74
7	669256.11	2269374.47
1	669240.98	2269355.22
:3У172, площадь 719 кв.м		
1	669278.73	2269356.68
2	669256.11	2269374.47
3	669271.26	2269393.74
4	669271.41	2269393.92
5	669271.62	2269393.74
6	669294.33	2269376.49
7	669293.88	2269375.97
1	669278.73	2269356.68
:3У173, площадь 1427 кв.м		
1	669286.23	2269319.66
2	669263.61	2269337.43

№ п/п	X	Y
3	669278.73	2269356.68
4	669293.88	2269375.97
5	669294.33	2269376.49
6	669316.82	2269358.57
7	669316.50	2269358.18
1	669286.23	2269319.66
:ЗУ174, площадь 1424 кв.м		
1	669286.23	2269319.66
2	669316.50	2269358.18
3	669316.82	2269358.57
4	669317.13	2269358.31
5	669339.48	2269340.73
6	669339.14	2269340.40
7	669308.85	2269301.87
1	669286.23	2269319.66
:ЗУ175, площадь 1434 кв.м		
1	669364.07	2269308.65
2	669322.65	2269291.02
3	669321.81	2269290.68
4	669308.85	2269301.87
5	669339.14	2269340.40
6	669339.48	2269340.73
7	669356.30	2269326.90
8	669365.03	2269309.04
1	669364.07	2269308.65
:ЗУ176, площадь 1093 кв.м		
1	669331.40	2269269.17
2	669321.81	2269290.68
3	669322.65	2269291.02
4	669364.07	2269308.65
5	669365.03	2269309.04
6	669365.28	2269308.42
7	669366.69	2269304.84
8	669373.61	2269287.14
9	669373.29	2269286.99
1	669331.40	2269269.17
:ЗУ177, площадь 1445 кв.м		
1	669409.29	2269203.51
2	669408.87	2269203.30
3	669365.16	2269184.70
4	669352.38	2269211.79
5	669354.06	2269212.45
6	669397.19	2269230.81
7	669397.26	2269230.72
1	669409.29	2269203.51
:ЗУ178, площадь 1422 кв.м		
1	669420.78	2269176.27
2	669420.42	2269176.20
3	669376.08	2269157.34
4	669365.16	2269184.70
5	669408.87	2269203.30
6	669409.29	2269203.51
1	669420.78	2269176.27
:ЗУ179, площадь 1418 кв.м		
1	669386.88	2269130.33

№ п/п	X	Y
2	669376.08	2269157.34
3	669420.42	2269176.20
4	669420.78	2269176.27
5	669431.97	2269149.51
6	669431.81	2269149.44
1	669386.88	2269130.33
:ЗУ180, площадь 1418 кв.м		
1	669397.55	2269103.67
2	669386.88	2269130.33
3	669431.81	2269149.44
4	669431.97	2269149.51
5	669431.99	2269149.45
6	669443.39	2269123.19
7	669443.04	2269123.02
1	669397.55	2269103.67
:ЗУ181, площадь 22575 кв.м		
1	669590.03	2268845.85
2	669466.38	2268965.88
3	669436.17	2269022.81
4	669479.25	2269099.41
5	669590.79	2269045.67
1	669590.03	2268845.85
:ЗУ182, площадь 10579 кв.м		
1	670504.38	2268776.22
2	670443.66	2268848.64
3	670443.56	2268879.65
4	670446.48	2268876.39
5	670503.65	2268812.37
1	670504.38	2268776.22
6	670425.57	2268870.24
7	670418.22	2268879.02
8	670412.90	2268913.59
9	670425.47	2268899.64
6	670425.57	2268870.24
10	670505.40	2268725.81
11	670444.11	2268726.48
12	670444.02	2268751.26
13	670504.91	2268750.11
10	670505.40	2268725.81
14	670426.13	2268726.66
15	670407.15	2268726.87
16	670408.32	2268730.62
17	670409.76	2268751.91
18	670426.02	2268751.61
14	670426.13	2268726.66
19	670102.50	2268404.06
20	670099.58	2268407.70
21	670122.75	2268427.89
22	670137.32	2268398.36
23	670115.07	2268379.07
19	670102.50	2268404.06

№ п/п	X	Y
24	670091.75	2268424.74
25	670083.57	2268445.05
26	670105.20	2268463.49
27	670114.53	2268444.57
24	670091.75	2268424.74
28	669876.83	2268172.50
29	669851.97	2268192.03
30	669897.62	2268231.66
31	669922.35	2268211.95
28	669876.83	2268172.50
32	669837.65	2268203.34
33	669813.39	2268222.38
34	669810.57	2268248.12
35	669856.80	2268279.08
36	669856.91	2268271.11
37	669870.47	2268253.28
38	669883.35	2268243.09
32	669837.65	2268203.34
:3У183, площадь 425301 кв.м		
1	669195.57	2269483.74
2	669218.37	2269465.83
3	669241.22	2269447.86
4	669264.09	2269429.89
5	669287.01	2269411.88
6	669287.75	2269408.68
7	669308.73	2269392.21
8	669310.79	2269390.59
9	669332.99	2269375.76
10	669356.03	2269357.65
11	669354.90	2269356.09
12	669356.76	2269354.71
13	669374.34	2269340.66
14	669384.57	2269320.24
15	669385.80	2269317.33
16	669396.44	2269292.36
17	669397.64	2269289.54
18	669408.17	2269264.59
19	669409.20	2269262.16
20	669420.50	2269237.32
21	669432.14	2269209.96
22	669443.70	2269182.80
23	669457.56	2269150.23
24	669467.84	2269144.71
25	669493.92	2269193.31
26	669489.68	2269202.97
27	669477.83	2269230.00
28	669465.89	2269257.21
29	669453.87	2269284.62
30	669464.81	2269285.94
31	669482.49	2269284.99
32	669502.37	2269283.91
33	669520.26	2269273.71

№ п/п	X	Y
34	669519.53	2269271.15
35	669530.46	2269266.23
36	669531.03	2269265.91
37	669541.71	2269260.99
38	669548.91	2269198.20
39	669539.58	2269178.00
40	669583.83	2269154.70
41	669587.72	2269162.97
42	669594.23	2269166.81
43	669617.46	2269180.74
44	669625.47	2269185.36
45	669632.54	2269185.36
46	669661.64	2269185.20
47	669691.35	2269185.14
48	669720.09	2269185.15
49	669747.96	2269185.09
50	669754.29	2269178.10
51	669774.08	2269156.07
52	669794.13	2269133.97
53	669814.38	2269111.41
54	669834.27	2269089.20
55	669828.83	2269062.06
56	669792.63	2269038.80
57	669752.88	2269017.02
58	669715.14	2268994.64
59	669700.13	2268985.74
60	669690.41	2268967.44
61	669690.30	2268954.84
62	669742.50	2268955.05
63	669742.50	2268954.68
64	669760.77	2268954.80
65	669780.51	2268955.22
66	669797.24	2268956.97
67	669798.09	2268957.00
68	669829.52	2268956.97
69	669830.04	2268957.02
70	669863.22	2268956.60
71	669863.81	2269001.28
72	669863.91	2269004.76
73	669862.32	2269004.85
74	669861.48	2269039.94
75	669862.58	2269039.29
76	669876.99	2269033.44
77	669877.05	2269030.14
78	669876.02	2268987.39
79	669875.82	2268959.39
80	669875.82	2268954.81
81	669877.20	2268954.75
82	669903.14	2268954.72
83	669903.35	2268957.75
84	669914.63	2268957.65
85	669915.26	2268957.63
86	669952.61	2268957.48
87	669953.43	2268957.47
88	669992.03	2268957.60

№ п/п	X	Y
89	669992.45	2268986.22
90	669992.37	2268986.78
91	669992.34	2269015.07
92	669953.27	2269015.47
93	669914.76	2269015.01
94	669914.78	2269022.61
95	669926.72	2269019.91
96	669990.39	2269019.46
97	670014.42	2269019.28
98	670014.36	2268958.86
99	670039.28	2268958.68
100	670064.34	2268958.49
101	670089.56	2268958.31
102	670089.62	2269017.57
103	670091.58	2269017.60
104	670141.55	2268957.90
105	670212.63	2268957.48
106	670239.24	2268957.39
107	670272.24	2268957.29
108	670304.67	2268956.70
109	670336.17	2268956.13
110	670336.17	2268957.12
111	670367.78	2268957.03
112	670398.09	2268955.92
113	670398.87	2268955.89
114	670398.99	2269004.00
115	670412.90	2268913.59
116	670425.47	2268899.64
117	670443.56	2268879.65
118	670446.48	2268876.39
119	670503.65	2268812.37
120	670541.61	2268769.85
121	670554.23	2268762.15
122	670638.06	2268665.58
123	670895.91	2268388.29
124	670993.67	2268289.14
125	671027.21	2268313.98
126	671006.01	2268341.13
127	671031.63	2268365.49
128	671026.59	2268379.55
129	671051.69	2268404.81
130	671061.12	2268385.11
131	671112.00	2268367.46
132	671118.51	2268367.94
133	671115.08	2268366.45
134	671103.95	2268360.23
135	671092.17	2268351.48
136	671090.85	2268345.17
137	671090.39	2268344.93
138	671087.07	2268342.66
139	671079.84	2268336.06
140	671087.01	2268324.27
141	671095.32	2268313.08
142	671098.26	2268309.48
143	671109.18	2268298.08

№ п/п	X	Y
144	671110.05	2268297.17
145	671145.18	2268329.94
146	671148.09	2268333.95
147	671149.11	2268335.00
148	671154.71	2268329.25
149	671139.48	2268314.10
150	671139.26	2268313.88
151	671135.88	2268310.29
152	671135.94	2268309.20
153	671116.59	2268289.92
154	671095.62	2268268.14
155	671085.42	2268257.34
156	671066.58	2268237.72
157	671109.71	2268226.35
158	671121.86	2268223.08
159	671124.84	2268223.19
160	671127.78	2268223.70
161	671147.27	2268227.90
162	671178.56	2268232.49
163	671201.67	2268237.66
164	671201.46	2268238.55
165	671201.01	2268239.52
166	671208.66	2268241.20
167	671214.26	2268242.58
168	671217.15	2268243.15
169	671217.36	2268248.60
170	671217.48	2268251.66
171	671217.63	2268254.64
172	671217.21	2268257.19
173	671216.72	2268260.22
174	671215.62	2268264.54
175	671214.87	2268267.00
176	671214.09	2268269.39
177	671213.60	2268271.34
178	671212.50	2268274.52
179	671211.02	2268278.13
180	671210.76	2268278.46
181	671208.84	2268280.98
182	671206.19	2268282.95
183	671203.23	2268285.84
184	671204.37	2268296.81
185	671204.49	2268304.35
186	671204.58	2268308.52
187	671204.82	2268316.52
188	671214.11	2268283.83
189	671222.42	2268247.47
190	671224.16	2268247.83
191	671221.74	2268244.89
192	671222.76	2268241.26
193	671215.49	2268232.98
194	671231.91	2268198.74
195	671239.47	2268183.42
196	671242.04	2268182.12
197	671252.84	2268186.80
198	671292.53	2268204.65

№ п/п	X	Y
199	671302.16	2268169.62
200	671284.94	2268171.27
201	671265.00	2268163.70
202	671276.99	2268130.79
203	671285.46	2268107.55
204	671298.99	2268070.35
205	671310.06	2268039.96
206	671319.63	2268013.43
207	671328.21	2267989.83
208	671339.81	2267958.00
209	671379.92	2267974.35
210	671420.04	2267990.69
211	671467.35	2268009.96
212	671485.59	2267991.96
213	671464.80	2267983.16
214	671418.35	2267964.09
215	671418.24	2267964.05
216	671390.46	2267952.72
217	671348.03	2267935.41
218	671358.68	2267906.15
219	671366.90	2267883.57
220	671373.50	2267865.45
221	671380.64	2267845.82
222	671393.57	2267810.30
223	671407.98	2267770.68
224	671442.36	2267826.12
225	671456.79	2267849.19
226	671469.96	2267870.43
227	671482.71	2267891.36
228	671495.78	2267912.09
229	671509.62	2267933.97
230	671509.64	2267934.11
231	671512.20	2267953.65
232	671505.60	2267971.77
233	671539.89	2267937.78
234	671539.74	2267937.68
235	671522.13	2267910.50
236	671522.58	2267910.00
237	671509.40	2267888.76
238	671496.21	2267867.51
239	671483.04	2267846.27
240	671469.86	2267825.01
241	671456.69	2267803.77
242	671443.52	2267782.52
243	671430.33	2267761.26
244	671418.53	2267742.23
245	671426.58	2267724.21
246	671433.60	2267708.55
247	671444.22	2267684.82
248	671458.44	2267653.05
249	671470.61	2267625.89
250	671480.16	2267629.62
251	671486.61	2267639.10
252	671508.45	2267673.17
253	671508.57	2267673.36

№ п/п	X	Y
254	671517.24	2267687.12
255	671525.97	2267700.95
256	671526.06	2267701.08
257	671539.29	2267722.14
258	671539.44	2267722.38
259	671552.64	2267743.26
260	671552.76	2267743.44
261	671563.86	2267761.02
262	671565.99	2267764.41
263	671566.32	2267764.94
264	671579.16	2267785.65
265	671579.34	2267785.92
266	671592.93	2267806.50
267	671594.13	2267808.30
268	671596.82	2267812.94
269	671603.79	2267823.75
270	671606.31	2267827.65
271	671606.75	2267828.33
272	671619.03	2267849.18
273	671619.95	2267851.35
274	671622.66	2267855.10
275	671639.30	2267840.43
276	671612.79	2267803.02
277	671525.04	2267661.51
278	671464.22	2267570.66
279	671392.13	2267741.22
280	671319.78	2267928.11
281	671222.51	2267888.75
282	671204.60	2267881.59
283	671197.13	2267900.01
284	671121.00	2268109.08
285	671070.60	2268163.70
286	671040.35	2268195.80
287	671031.71	2268185.40
288	671019.66	2268163.50
289	670968.69	2268070.97
290	670942.38	2268085.35
291	670930.04	2268096.44
292	670912.61	2268115.05
293	670893.33	2268135.63
294	670874.04	2268156.21
295	670854.77	2268176.79
296	670853.13	2268178.53
297	670843.73	2268209.84
298	670811.16	2268200.04
299	670801.71	2268229.35
300	670973.37	2268281.07
301	670889.37	2268362.63
302	670873.56	2268377.96
303	670685.40	2268584.99
304	670634.94	2268640.41
305	670628.25	2268634.50
306	670582.65	2268686.04
307	670546.50	2268654.36
308	670490.90	2268605.54

№ п/п	X	Y
309	670536.33	2268553.16
310	670558.74	2268437.70
311	670538.70	2268417.18
312	670519.50	2268397.50
313	670515.50	2268393.45
314	670508.91	2268392.43
315	670480.74	2268388.02
316	670452.59	2268383.64
317	670424.43	2268379.25
318	670396.23	2268374.79
319	670383.51	2268372.81
320	670369.29	2268389.10
321	670350.00	2268411.15
322	670316.58	2268373.38
323	670336.77	2268350.30
324	670362.03	2268321.42
325	670364.00	2268319.17
326	670311.09	2268246.18
327	670266.09	2268246.62
328	670266.06	2268214.32
329	670266.03	2268182.03
330	670266.03	2268175.59
331	670260.66	2268171.06
332	670235.37	2268149.64
333	670210.14	2268128.28
334	670184.78	2268106.80
335	670159.49	2268085.38
336	670134.78	2268064.44
337	670162.70	2268029.45
338	670148.99	2268017.97
339	670155.77	2268009.83
340	670176.63	2267968.58
341	670176.48	2267947.40
342	670166.28	2267916.33
343	670132.85	2267880.75
344	670107.17	2267920.61
345	670086.47	2267949.80
346	670021.88	2268011.37
347	669888.75	2268163.10
348	669876.83	2268172.50
349	669851.97	2268192.03
350	669837.65	2268203.34
351	669813.39	2268222.38
352	669810.57	2268248.12
353	669810.05	2268253.23
354	669810.54	2268282.56
355	669812.16	2268282.42
356	669811.73	2268311.12
357	669811.50	2268339.18
358	669811.97	2268367.50
359	669812.43	2268395.81
360	669812.91	2268424.13
361	669813.38	2268452.43
362	669813.86	2268480.74
363	669814.32	2268509.04

№ п/п	X	Y
364	669814.80	2268537.51
365	669810.69	2268568.40
366	669706.40	2268670.83
367	669688.56	2268685.14
368	669579.17	2268780.98
369	669560.21	2268797.43
370	669554.12	2268800.73
371	669544.38	2268810.39
372	669545.36	2268811.47
373	669533.72	2268822.74
374	669527.07	2268828.99
375	669500.58	2268856.35
376	669495.33	2268863.36
377	669478.19	2268880.70
378	669465.38	2268894.77
379	669422.93	2268965.85
380	669377.21	2269051.26
381	669345.18	2269132.65
382	669304.49	2269247.19
383	669295.70	2269271.81
384	669278.12	2269284.62
385	669118.11	2269404.44
386	669089.97	2269405.95
387	669067.62	2269420.26
388	669084.95	2269442.37
389	669118.86	2269437.60
390	669150.47	2269426.35
391	669150.33	2269426.07
392	669172.73	2269408.38
393	669194.70	2269389.87
394	669218.34	2269373.00
395	669240.98	2269355.22
396	669263.61	2269337.43
397	669286.23	2269319.66
398	669308.85	2269301.87
399	669321.81	2269290.68
400	669331.40	2269269.17
401	669342.81	2269240.61
402	669354.06	2269212.45
403	669352.38	2269211.79
404	669365.16	2269184.70
405	669376.08	2269157.34
406	669386.88	2269130.33
407	669397.55	2269103.67
408	669405.27	2269084.35
409	669428.85	2269070.25
410	669448.92	2269109.22
411	669443.04	2269123.02
412	669443.39	2269123.19
413	669431.97	2269149.51
414	669420.78	2269176.27
415	669409.29	2269203.51
416	669397.26	2269230.72
417	669397.19	2269230.81
418	669385.32	2269258.68



№ п/п	X	Y
419	669373.29	2269286.99
420	669373.61	2269287.14
421	669366.69	2269304.84
422	669365.28	2269308.42
423	669365.03	2269309.04
424	669356.30	2269326.90
425	669339.48	2269340.73
426	669317.13	2269358.31
427	669316.82	2269358.57
428	669294.33	2269376.49
429	669271.62	2269393.74
430	669271.41	2269393.92
431	669249.09	2269412.07
432	669227.42	2269429.25
433	669226.50	2269429.95
434	669203.75	2269447.43
435	669180.75	2269464.87
1	669195.57	2269483.74
436	670140.32	2268044.04
437	670140.36	2268009.05
438	670110.36	2268009.00
439	670110.33	2268044.00
436	670140.32	2268044.04
440	670397.27	2268526.08
441	670418.96	2268500.90
442	670433.00	2268452.52
443	670446.24	2268406.88
444	670412.84	2268401.67
445	670407.90	2268400.89
446	670383.42	2268409.37
447	670367.28	2268427.82
448	670345.71	2268452.46
449	670378.59	2268480.89
450	670364.21	2268497.61
440	670397.27	2268526.08
451	670472.15	2268590.57
452	670496.78	2268562.17
453	670505.49	2268552.12
454	670514.73	2268519.92
455	670525.73	2268481.65
456	670529.97	2268452.87
457	670525.92	2268438.05
458	670505.94	2268417.96
459	670503.89	2268415.86
460	670470.15	2268410.60
461	670459.86	2268446.78
462	670449.35	2268483.84
463	670441.58	2268511.19
464	670437.23	2268516.08
465	670414.83	2268541.20
466	670443.48	2268565.88
451	670472.15	2268590.57

№ п/п	X	Y
467	670099.80	2268730.94
468	670127.76	2268730.74
469	670155.74	2268730.56
470	670183.70	2268730.38
471	670184.60	2268730.38
472	670184.60	2268729.84
473	670184.33	2268684.15
474	670184.28	2268676.74
475	670184.28	2268675.93
476	670183.83	2268651.69
477	670183.28	2268623.18
478	670182.98	2268623.12
479	670169.51	2268623.01
480	670155.17	2268622.86
481	670155.00	2268622.86
482	670127.84	2268622.95
483	670127.04	2268622.95
484	670100.01	2268623.09
485	670099.05	2268623.09
486	670099.07	2268623.67
487	670099.43	2268677.31
488	670099.61	2268704.12
467	670099.80	2268730.94
489	670537.86	2268735.26
490	670557.93	2268710.03
491	670298.70	2268492.50
492	670242.32	2268347.21
493	670242.14	2268309.96
494	670242.11	2268273.71
495	670242.08	2268237.45
496	670242.09	2268226.91
497	670242.06	2268215.82
498	670242.05	2268197.19
499	670234.11	2268179.64
500	670227.23	2268173.85
501	670200.09	2268150.96
502	670176.59	2268131.16
503	670164.81	2268121.23
504	670153.05	2268111.33
505	670129.14	2268091.17
506	670105.20	2268070.98
507	670080.99	2268050.58
508	670050.44	2268085.50
509	670020.50	2268120.93
510	670044.90	2268141.57
511	670069.20	2268162.11
512	670081.62	2268172.59
513	670093.11	2268182.31
514	670116.62	2268202.17
515	670140.15	2268222.08
516	670162.97	2268241.35
517	670163.01	2268274.35
518	670163.03	2268292.08

№ п/п	X	Y
519	670163.04	2268309.80
520	670163.06	2268345.81
521	670163.16	2268345.90
522	670137.32	2268398.36
523	670122.75	2268427.89
524	670114.53	2268444.57
525	670105.20	2268463.49
526	670099.05	2268475.95
527	670096.22	2268496.02
528	670096.61	2268521.78
529	670096.62	2268522.66
530	670096.82	2268549.12
531	670096.82	2268549.83
532	670097.01	2268576.69
533	670097.30	2268601.80
534	670097.25	2268603.12
535	670098.93	2268603.05
536	670143.42	2268602.16
537	670145.34	2268602.19
538	670145.19	2268608.94
539	670192.23	2268608.73
540	670192.26	2268601.20
541	670192.31	2268575.12
542	670192.26	2268549.51
543	670192.50	2268539.70
544	670209.74	2268555.03
545	670209.92	2268604.50
546	670209.99	2268613.29
547	670210.23	2268643.05
548	670210.26	2268646.31
549	670210.41	2268664.31
550	670210.49	2268672.36
551	670210.92	2268724.74
552	670239.96	2268724.34
553	670239.90	2268725.07
554	670278.78	2268724.56
555	670278.78	2268724.23
556	670279.20	2268724.23
557	670298.16	2268723.51
558	670317.59	2268723.24
559	670356.60	2268722.70
560	670356.80	2268726.71
561	670356.78	2268727.17
562	670360.77	2268727.19
563	670378.88	2268727.14
564	670394.70	2268726.98
565	670395.59	2268726.99
566	670407.15	2268726.87
567	670426.13	2268726.66
568	670444.11	2268726.47
569	670505.40	2268725.81
570	670513.49	2268725.72
571	670525.05	2268729.74
489	670537.86	2268735.26

№ п/п	X	Y
572	670007.79	2268924.74
573	670045.44	2268924.48
574	670083.09	2268924.23
575	670083.72	2268884.37
576	670083.75	2268883.71
577	670083.33	2268844.56
578	670083.33	2268844.02
579	670083.30	2268824.63
580	670083.26	2268804.71
581	670083.26	2268804.60
582	670083.15	2268784.94
583	670083.15	2268784.26
584	670082.97	2268764.85
585	670082.97	2268764.31
586	670082.76	2268756.06
587	670081.98	2268725.03
588	670081.98	2268724.92
589	670081.77	2268688.13
590	670081.49	2268685.20
591	670044.72	2268684.80
592	670043.84	2268685.44
593	670006.19	2268685.70
594	670006.46	2268725.54
595	670006.73	2268765.38
596	670006.88	2268787.23
597	670007.00	2268805.22
598	670007.13	2268825.14
599	670007.27	2268845.06
600	670007.52	2268884.90
572	670007.79	2268924.74
601	670251.06	2268830.00
602	670270.32	2268829.47
603	670271.66	2268829.44
604	670289.67	2268829.82
605	670289.61	2268827.40
606	670328.06	2268827.13
607	670336.20	2268827.09
608	670350.15	2268819.99
609	670355.25	2268814.40
610	670357.95	2268811.44
611	670377.83	2268789.60
612	670387.79	2268778.67
613	670389.75	2268773.07
614	670390.55	2268770.82
615	670390.56	2268768.96
616	670390.68	2268752.28
617	670365.69	2268752.58
618	670327.44	2268753.11
619	670288.98	2268753.65
620	670264.14	2268753.99
621	670250.40	2268754.19
622	670211.16	2268754.74
623	670211.48	2268791.34
624	670211.79	2268827.93

№ п/п	X	Y
625	670251.02	2268827.66
601	670251.06	2268830.00
626	670212.66	2268933.42
627	670248.06	2268933.15
628	670283.52	2268932.90
629	670318.94	2268932.64
630	670353.66	2268932.37
631	670360.35	2268932.34
632	670375.11	2268925.65
633	670398.09	2268900.84
634	670401.77	2268899.64
635	670408.71	2268890.94
636	670418.22	2268879.02
637	670425.57	2268870.24
638	670443.66	2268848.64
639	670504.38	2268776.22
640	670523.25	2268753.66
641	670505.70	2268750.08
642	670504.91	2268750.11
643	670444.02	2268751.26
644	670426.02	2268751.59
645	670409.76	2268751.91
646	670415.49	2268836.97
647	670412.79	2268835.83
648	670387.47	2268814.68
649	670359.35	2268845.57
650	670354.44	2268850.95
651	670318.23	2268851.21
652	670282.86	2268851.45
653	670247.78	2268851.28
654	670247.46	2268851.27
655	670247.48	2268851.69
656	670212.11	2268851.93
657	670212.39	2268892.67
626	670212.66	2268933.42
658	670103.30	2268934.20
659	670137.30	2268933.95
660	670154.57	2268933.84
661	670188.54	2268933.59
662	670188.39	2268912.63
663	670188.24	2268891.74
664	670187.99	2268858.33
665	670187.72	2268823.91
666	670187.45	2268789.50
667	670187.18	2268755.09
668	670145.16	2268755.67
669	670124.16	2268755.97
670	670103.16	2268756.27
671	670103.19	2268789.57
672	670103.22	2268823.98
673	670103.25	2268858.39
674	670103.28	2268891.81
658	670103.30	2268934.20

№ п/п	X	Y
675	669902.97	2268860.21
676	669935.06	2268859.98
677	669963.66	2268859.80
678	669988.89	2268859.62
679	669991.13	2268857.70
680	669991.41	2268819.41
681	669991.44	2268817.67
682	669991.38	2268803.31
683	669991.05	2268778.25
684	669963.84	2268778.53
685	669963.14	2268778.56
686	669935.33	2268778.67
687	669934.38	2268778.67
688	669934.37	2268779.99
689	669904.61	2268780.02
690	669874.85	2268780.24
691	669875.19	2268820.20
692	669875.48	2268852.98
693	669902.91	2268852.96
675	669902.97	2268860.21
694	669875.70	2268941.39
695	669904.20	2268941.19
696	669932.70	2268941.01
697	669961.20	2268940.80
698	669989.91	2268940.62
699	669990.68	2268940.62
700	669990.66	2268940.02
701	669990.36	2268905.61
702	669990.12	2268876.99
703	669951.83	2268877.17
704	669951.12	2268877.17
705	669914.10	2268877.26
706	669913.11	2268877.28
707	669876.09	2268877.38
708	669875.28	2268877.38
709	669875.28	2268878.39
710	669875.48	2268906.39
694	669875.70	2268941.39
711	669803.70	2268941.88
712	669830.70	2268941.70
713	669857.70	2268941.51
714	669862.47	2268941.43
715	669862.37	2268899.07
716	669862.37	2268892.61
717	669858.45	2268892.67
718	669830.34	2268892.68
719	669803.31	2268892.68
720	669803.40	2268897.42
711	669803.70	2268941.88
721	669874.52	2268765.39
722	669912.59	2268765.14

№ п/п	X	Y
723	669950.66	2268764.88
724	669988.71	2268764.64
725	669989.01	2268764.64
726	669989.01	2268764.55
727	669988.82	2268725.24
728	669988.82	2268725.10
729	669988.80	2268724.55
730	669988.50	2268685.44
731	669950.84	2268685.98
732	669950.13	2268685.98
733	669912.05	2268686.07
734	669874.25	2268686.43
735	669873.99	2268686.43
736	669873.99	2268686.60
737	669874.26	2268726.00
721	669874.52	2268765.39
738	669789.72	2268851.85
739	669851.66	2268851.40
740	669851.49	2268826.97
741	669851.16	2268780.81
742	669850.83	2268734.73
743	669851.09	2268734.72
744	669850.68	2268688.47
745	669819.66	2268688.67
746	669819.41	2268688.67
747	669788.78	2268689.10
748	669788.28	2268689.10
749	669788.28	2268689.61
750	669788.70	2268735.65
751	669788.90	2268758.69
752	669789.09	2268781.71
753	669789.51	2268827.85
738	669789.72	2268851.85
754	669689.33	2268855.47
755	669727.62	2268855.44
756	669765.93	2268855.41
757	669766.68	2268855.41
758	669766.68	2268852.33
759	669766.91	2268818.25
760	669766.89	2268815.34
761	669766.10	2268781.52
762	669766.04	2268778.26
763	669765.12	2268745.17
764	669765.05	2268742.85
765	669764.61	2268700.95
766	669745.95	2268702.60
767	669724.58	2268717.84
768	669687.72	2268753.80
769	669686.93	2268754.50
770	669686.91	2268756.33
771	669687.44	2268777.72
772	669688.38	2268816.56
773	669688.86	2268836.01

№ п/п	X	Y
754	669689.33	2268855.47
774	669766.56	2268946.94
775	669766.38	2268927.17
776	669766.23	2268909.17
777	669765.96	2268879.41
778	669715.41	2268876.77
779	669689.96	2268875.45
780	669689.58	2268875.46
781	669689.64	2268879.42
782	669689.88	2268908.85
783	669690.23	2268946.80
784	669727.67	2268946.86
774	669766.56	2268946.94
785	669612.00	2268947.19
786	669666.05	2268946.95
787	669665.93	2268920.85
788	669665.64	2268894.74
789	669665.36	2268868.53
790	669665.07	2268842.24
791	669664.80	2268817.80
792	669664.61	2268798.93
793	669653.51	2268786.72
794	669631.17	2268807.06
795	669611.45	2268825.02
796	669611.52	2268842.48
797	669611.64	2268868.77
798	669611.76	2268894.98
799	669611.88	2268921.11
785	669612.00	2268947.19
800	669479.25	2269099.41
801	669590.79	2269045.67
802	669590.03	2268845.85
803	669466.38	2268965.88
804	669436.17	2269022.81
800	669479.25	2269099.41
805	671237.99	2268150.21
806	671252.76	2268109.64
807	671262.69	2268082.38
808	671272.62	2268055.13
809	671282.54	2268027.87
810	671292.18	2268000.93
811	671293.05	2268000.72
812	671303.15	2267973.42
813	671303.06	2267972.84
814	671303.07	2267971.25
815	671309.31	2267954.28
816	671312.13	2267946.81
817	671312.00	2267946.66
818	671310.23	2267945.91
819	671304.89	2267943.54
820	671286.45	2267934.81

№ п/п	X	Y
821	671266.92	2267925.95
822	671266.50	2267925.75
823	671265.66	2267927.79
824	671219.31	2267908.89
825	671209.02	2267937.20
826	671198.94	2267964.92
827	671189.04	2267992.35
828	671179.11	2268019.59
829	671169.18	2268046.85
830	671159.22	2268074.09
831	671144.51	2268114.69
832	671175.63	2268126.51
833	671206.94	2268138.42
805	671237.99	2268150.21
834	670986.60	2268252.78
835	671020.29	2268217.05
836	671010.02	2268195.00
837	670990.07	2268164.16
838	670975.74	2268138.63
839	670956.24	2268102.99
840	670927.92	2268132.51
841	670885.56	2268176.61
842	670875.90	2268188.87
843	670873.77	2268192.18
844	670866.60	2268216.75
845	670904.55	2268224.67
846	670932.77	2268232.55
847	670961.54	2268241.41
834	670986.60	2268252.78
848	669765.60	2269129.89
849	669788.52	2269104.78
850	669805.74	2269076.28
851	669769.44	2269054.74
852	669728.31	2269030.35
853	669691.41	2269008.47
854	669666.30	2268993.53
855	669666.35	2268984.75
856	669666.33	2268957.72
857	669612.45	2268957.77
858	669612.53	2268984.81
859	669612.45	2269039.44
860	669657.30	2269065.96
861	669694.26	2269087.79
862	669732.12	2269110.15
848	669765.60	2269129.89
863	669737.34	2269161.15
864	669749.19	2269148.10
865	669704.52	2269121.66
866	669659.75	2269095.15
867	669645.65	2269086.75
868	669626.94	2269079.25
869	669616.52	2269077.29

№ п/п	X	Y
870	669607.07	2269076.19
871	669590.07	2269077.18
872	669575.76	2269080.66
873	669598.55	2269129.05
874	669606.72	2269146.33
875	669631.17	2269160.85
876	669644.15	2269160.93
877	669694.11	2269161.06
863	669737.34	2269161.15
878	671074.64	2268331.50
879	671083.47	2268320.64
880	671093.25	2268305.94
881	671105.27	2268291.27
882	671072.58	2268256.67
883	671058.36	2268242.55
884	671053.85	2268241.38
885	671053.10	2268242.34
886	671049.06	2268246.36
887	671045.25	2268251.43
888	671039.67	2268259.23
889	671035.41	2268266.97
890	671033.33	2268270.63
891	671033.10	2268270.99
892	671031.60	2268275.57
893	671030.43	2268278.79
894	671029.68	2268280.80
895	671028.89	2268283.73
896	671027.72	2268287.55
897	671028.90	2268292.38
898	671036.03	2268302.70
899	671057.19	2268320.33
900	671058.29	2268320.10
901	671061.32	2268320.64
878	671074.64	2268331.50
902	671053.17	2268370.55
903	671062.88	2268360.66
904	671070.69	2268351.15
905	671072.79	2268348.38
906	671062.47	2268339.29
907	671054.43	2268332.46
908	671041.02	2268321.12
909	671038.08	2268324.74
910	671027.58	2268337.31
911	671037.68	2268348.11
912	671033.76	2268352.37
902	671053.17	2268370.55
913	671159.94	2268226.65
914	671171.78	2268217.71
915	671182.43	2268203.06
916	671197.47	2268189.18
917	671168.24	2268155.82
918	671152.80	2268169.32

№ п/п	X	Y
919	671123.57	2268217.97
913	671159.94	2268226.65
920	669537.30	2269173.15
921	669581.57	2269149.86
922	669572.13	2269130.01
923	669562.77	2269109.64
924	669553.76	2269090.62
925	669509.03	2269112.69
926	669518.55	2269132.89
927	669527.90	2269153.26
920	669537.30	2269173.15
928	669984.60	2268554.69
929	669985.38	2268554.64
930	670032.72	2268553.94
931	670083.60	2268553.89
932	670083.23	2268526.13
933	670082.91	2268500.03
934	670082.82	2268472.26
935	670082.69	2268447.24
936	670034.42	2268447.30
937	669983.27	2268447.48
938	669983.33	2268463.94
939	669984.78	2268463.92
940	669984.74	2268473.19
941	669985.05	2268500.58
942	669984.41	2268526.89
943	669984.60	2268553.65
928	669984.60	2268554.69
944	670083.57	2268445.05
945	670091.75	2268424.74
946	670097.61	2268410.16
947	670099.58	2268407.70
948	670102.50	2268404.06
949	670115.07	2268379.07
950	670132.41	2268344.57
951	670133.03	2268319.74
952	670132.98	2268261.66
953	670127.97	2268251.04
954	670109.36	2268235.32
955	670087.41	2268216.77
956	670065.36	2268198.12
957	670043.19	2268179.40
958	670020.93	2268160.58
959	669998.87	2268141.33
960	669967.74	2268176.18
961	669922.35	2268211.95
962	669897.62	2268231.66
963	669883.35	2268243.09
964	669870.47	2268253.28
965	669856.91	2268271.11
966	669856.80	2268279.08
967	669988.97	2268367.53

№ п/п	X	Y
968	669976.74	2268382.53
969	669988.89	2268392.79
970	669989.07	2268418.59
971	669989.82	2268420.27
972	670026.03	2268418.44
973	670023.93	2268394.29
944	670083.57	2268445.05
974	669860.64	2268419.36
975	669891.39	2268419.18
976	669912.66	2268419.03
977	669916.65	2268419.01
978	669955.59	2268418.77
979	669955.86	2268398.30
980	669916.53	2268362.91
981	669901.26	2268350.04
982	669890.51	2268340.95
983	669888.27	2268339.05
984	669872.64	2268325.83
985	669860.19	2268340.74
986	669860.22	2268348.12
987	669860.22	2268349.11
988	669860.33	2268373.82
989	669860.49	2268396.59
974	669860.64	2268419.36
990	669872.88	2268558.32
991	669921.41	2268558.30
992	669921.42	2268554.04
993	669967.14	2268554.21
994	669967.19	2268526.89
995	669967.23	2268500.72
996	669967.29	2268473.25
997	669967.20	2268446.25
998	669920.21	2268447.21
999	669920.22	2268444.99
1000	669920.25	2268443.04
1001	669886.11	2268442.95
1002	669871.68	2268443.27
1003	669861.02	2268443.46
1004	669861.17	2268453.06
1005	669861.48	2268473.73
1006	669861.48	2268499.94
1007	669861.54	2268528.12
1008	669862.14	2268558.29
990	669872.88	2268558.32
1009	669873.87	2268668.60
1010	669908.43	2268668.36
1011	669943.02	2268668.13
1012	669977.63	2268667.89
1013	670012.22	2268667.65
1014	670046.79	2268667.43
1015	670081.37	2268667.20
1016	670082.51	2268667.22

№ п/п	X	Y
1017	670082.52	2268666.78
1018	670082.21	2268623.79
1019	670082.21	2268623.10
1020	670082.31	2268609.36
1021	670082.33	2268609.15
1022	670082.13	2268580.35
1023	670063.85	2268580.14
1024	670063.49	2268580.14
1025	670051.49	2268580.05
1026	670047.30	2268580.08
1027	670046.19	2268580.08
1028	670012.70	2268580.35
1029	670011.63	2268580.35
1030	669978.21	2268580.55
1031	669977.03	2268580.56
1032	669943.53	2268580.71
1033	669942.45	2268580.73
1034	669908.13	2268581.34
1035	669907.86	2268581.36
1036	669907.86	2268581.24
1037	669906.60	2268581.22
1038	669900.38	2268581.31
1039	669873.27	2268581.28
1040	669830.46	2268586.68
1041	669815.64	2268604.26
1042	669814.38	2268640.68
1043	669842.27	2268663.30
1044	669858.84	2268666.81
1009	669873.87	2268668.60
59:03:0700008:10, площадь 1342 кв.м		
1	671145.95	2268260.72
2	671146.19	2268260.07
3	671150.93	2268263.10
4	671152.77	2268264.54
5	671165.91	2268284.01
6	671165.43	2268284.48
7	671165.25	2268284.73
8	671154.87	2268297.47
9	671139.48	2268314.10
10	671139.26	2268313.88
11	671135.88	2268310.29
12	671135.94	2268309.20
13	671116.59	2268289.92
1	671145.95	2268260.72
59:03:0700008:11, площадь 1207 кв.м		
1	671145.95	2268260.72
2	671116.59	2268289.92
3	671095.62	2268268.14
4	671098.49	2268265.13
5	671103.18	2268260.54
6	671122.85	2268242.22
7	671123.31	2268241.32
8	671146.19	2268260.07
1	671145.95	2268260.72
59:03:0700008:12, площадь 1211 кв.м		

№ п/п	X	Y
1	671066.58	2268237.72
2	671085.42	2268257.34
3	671095.62	2268268.14
4	671098.49	2268265.11
5	671103.18	2268260.54
6	671122.85	2268242.22
7	671123.31	2268241.32
8	671123.43	2268241.19
9	671109.84	2268226.49
10	671109.71	2268226.35
1	671066.58	2268237.72
59:03:0700008:18, площадь 1112 кв.м		
1	671041.02	2268321.12
2	671038.08	2268324.74
3	671027.58	2268337.31
4	671037.68	2268348.11
5	671033.76	2268352.37
6	671053.17	2268370.55
7	671062.88	2268360.66
8	671070.69	2268351.15
9	671072.79	2268348.38
10	671062.47	2268339.29
11	671054.43	2268332.46
1	671041.02	2268321.12
59:03:0700001:1338, площадь 1480 кв.м		
1	670986.81	2268165.98
2	671006.34	2268198.21
3	671005.17	2268199.47
4	670984.46	2268218.31
5	670952.69	2268191.61
6	670967.51	2268176.61
1	670986.81	2268165.98
59:03:0700001:1339, площадь 1450 кв.м		
1	670984.46	2268218.31
2	670963.41	2268239.15
3	670961.54	2268241.41
4	670932.77	2268232.55
5	670941.45	2268204.24
6	670952.69	2268191.61
1	670984.46	2268218.31
59:03:0700001:1336, площадь 1454 кв.м		
1	670952.69	2268191.61
2	670941.45	2268204.24
3	670932.77	2268232.55
4	670911.89	2268227.00
5	670904.55	2268224.67
6	670919.34	2268187.07
7	670928.37	2268177.21
8	670931.00	2268174.45
1	670952.69	2268191.61
59:03:0700001:1332, площадь 1454 кв.м		
1	670975.74	2268138.63
2	670990.07	2268164.16
3	670986.81	2268165.98
4	670967.51	2268176.61

№ п/п	X	Y
5	670952.69	2268191.61
6	670931.00	2268174.45
7	670942.53	2268161.46
1	670975.74	2268138.63
59:03:0700001:1334, площадь 1487 кв.м		
1	670919.34	2268187.07
2	670904.55	2268224.67
3	670869.24	2268212.91
4	670877.18	2268188.96
5	670887.27	2268177.17
1	670919.34	2268187.07
59:03:0700001:1331, площадь 1440 кв.м		
1	670956.24	2268102.99
2	670975.74	2268138.63
3	670942.53	2268161.46
4	670928.34	2268133.35
5	670927.92	2268132.51
1	670956.24	2268102.99
59:03:0700001:1330, площадь 1416 кв.м		
1	670928.34	2268133.35
2	670942.53	2268161.46
3	670931.00	2268174.45
4	670928.37	2268177.21
5	670919.34	2268187.07
6	670887.27	2268177.17
1	670928.34	2268133.35
59:03:0700001:1337, площадь 1445 кв.м		
1	671005.17	2268199.47
2	671006.34	2268198.21
3	671006.52	2268197.87
4	671010.02	2268195.00
5	671020.29	2268217.05
6	670986.60	2268252.78
7	670961.54	2268241.41
8	670963.41	2268239.15
9	670984.46	2268218.31
1	671005.17	2268199.47
59:03:0700009:25, площадь 1200 кв.м		
1	670145.18	2268575.19
2	670145.19	2268576.72
3	670145.36	2268601.28
4	670191.36	2268601.20
5	670191.18	2268575.12
6	670146.65	2268575.19
1	670145.18	2268575.19
59:03:0700009:7, площадь 1284 кв.м		
1	670033.71	2268473.01
2	670033.47	2268497.67
3	670033.55	2268499.89
4	670033.59	2268501.75
5	670079.28	2268500.12
6	670079.45	2268472.77
1	670033.71	2268473.01
59:03:0700009:15, площадь 1241 кв.м		
1	669921.27	2268527.19
2	669921.42	2268554.04
3	669967.14	2268554.21

№ п/п	X	Y
4	669967.19	2268526.89
1	669921.27	2268527.19
59:03:0700009:1076, площадь 1224 кв.м		
1	669966.41	2268527.01
2	669921.27	2268527.19
3	669920.63	2268500.28
4	669922.86	2268500.61
5	669966.24	2268500.69
6	669967.23	2268500.72
7	669967.19	2268526.89
1	669966.41	2268527.01
59:03:0700001:1142, площадь 1407 кв.м		
1	669810.54	2268282.56
2	669812.16	2268282.42
3	669811.73	2268311.12
4	669760.62	2268309.41
5	669760.92	2268283.01
6	669778.92	2268282.84
1	669810.54	2268282.56
59:03:0700009:21, площадь 1338 кв.м		
1	669872.31	2268500.04
2	669919.59	2268500.12
3	669920.63	2268500.28
4	669921.27	2268527.19
5	669919.92	2268527.33
6	669873.42	2268528.12
7	669872.78	2268528.12
1	669872.31	2268500.04
59:03:0700009:13, площадь 1290 кв.м		
1	670033.59	2268501.75
2	670033.29	2268526.56
3	670032.41	2268526.56
4	669984.41	2268526.89
5	669985.05	2268500.58
6	670033.59	2268499.89
1	670033.59	2268501.75
59:03:0700009:12, площадь 1311 кв.м		
1	670033.71	2268473.01
2	670033.47	2268497.67
3	670033.55	2268499.89
4	669985.05	2268500.58
5	669984.74	2268473.19
6	670003.77	2268473.55
1	670033.71	2268473.01
59:03:0700009:1, площадь 1303 кв.м		
1	670034.42	2268447.30
2	670033.74	2268472.56
3	670033.71	2268473.01
4	670003.77	2268473.55
5	669984.74	2268473.19
6	669984.78	2268463.92
7	669983.33	2268463.94
8	669983.27	2268447.48
1	670034.42	2268447.30



ГРАФИЧЕСКАЯ ЧАСТЬ

Инв. № подл.	Подп. и дата	Взап. инв. №

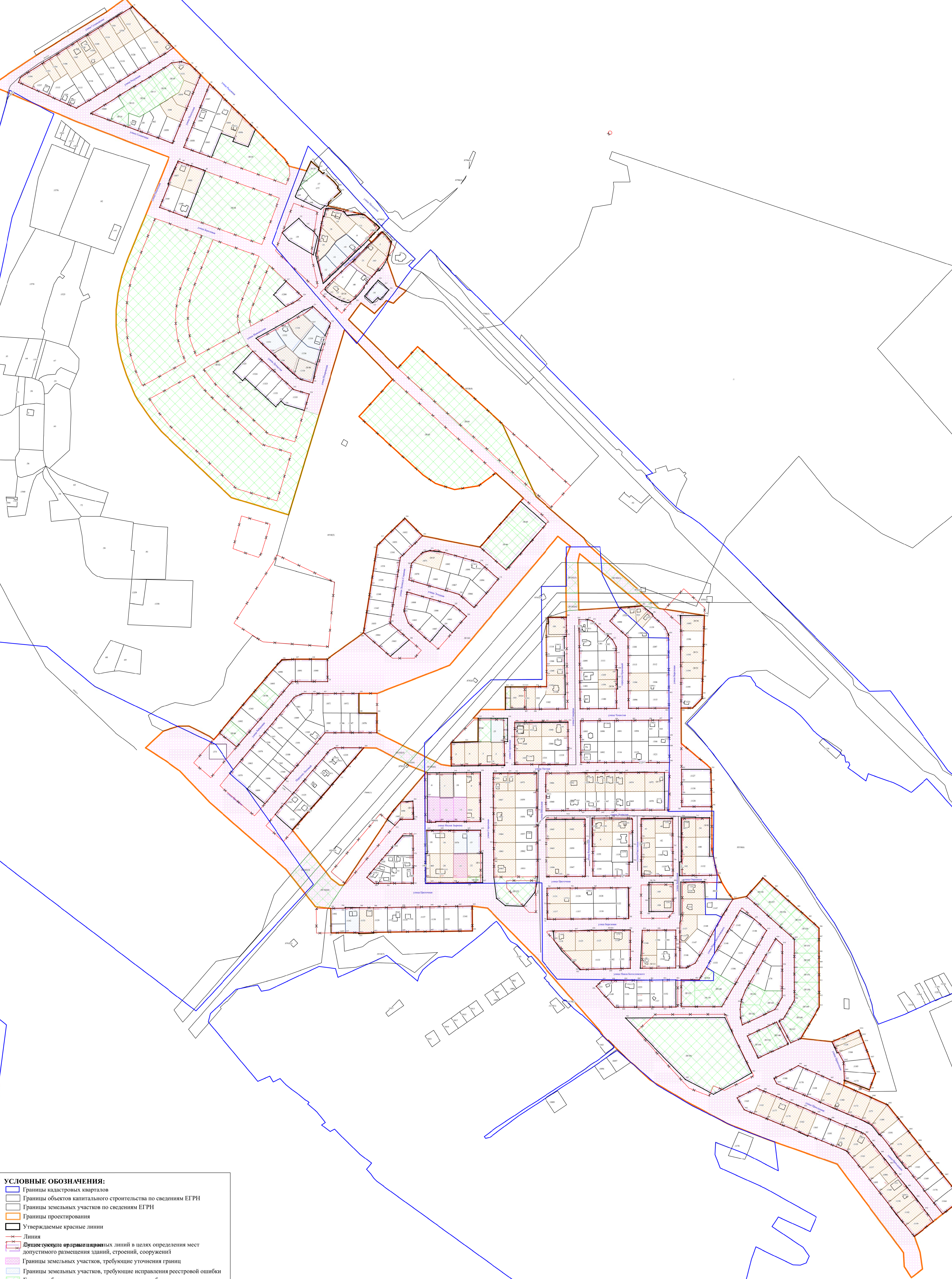
Изм.	Кол.уч	Лист	№ док.	Подпись	Дата

<i>1-2023-ПМТ.ПЗ</i>					
----------------------	--	--	--	--	--















Лист
101



**M 1 : 2 500**



### УСЛОВНЫЕ ОБОЗНАЧЕНИЯ:

-  Границы кадастровых кварталов
-  Границы объектов капитального строительства по сведениям ЕГРН
-  Границы земельных участков по сведениям ЕГРН
-  Границы проектирования
-  Утверждаемые красные линии
-  Линия
-  **Допуск допустимо оформления красных линий** в целях определения мест допустимого размещения зданий, строений, сооружений
-  Границы земельных участков, требующие уточнения границ
-  Границы земельных участков, требующие исправления реестровой ошибки
-  Границы образуемых земельных участков путем образования земель
-  Границы образуемых земельных участков путем перераспределения
-  Граница образуемого земельного участка :ЗУ298 (Улично-дорожная сеть)
-  Границы образуемого земельного участка :ЗУ299 (Улично-дорожная сеть)
-  Границы образуемого земельного участка :ЗУ302(Улично-дорожная сеть)

[illegible]



**ПРОЕКТ ВНЕСЕНИЯ ИЗМЕНЕНИЙ В**  
**Проект планировки территории,**  
**совмещенного с проектом межевания**  
**территории, района Суханово для размещения**  
**малоэтажной застройки в г. Березники,**  
**утвержденный постановлением администрации**  
**города Березники от 17.10.2013 № 1703**

**Том 2**  
**Материалы по обоснованию**

Пермь, 2023

Согласовано										
Разработал										
Взам. л. №										
Подп. И. дата										
Инв. № подл.							1-2023-ПМТ.МО			
Проект межевания территории кадастровых кварталов 59:03:0700008, 59:03:0700009 и части 59:03:0700001							Стадия	Лист	Листов	
							ПМТ	103	4	
							Филиал ППК «Роскадастр» по Пермскому краю			

### **2.1.1. Границы особо охраняемых природных территорий**

Особо охраняемые природные территории в пределах границ проектирования кадастровых кварталов 59:03:0700008, 59:03:0700009 и части кадастрового квартала 59:03:0700001 отсутствуют.

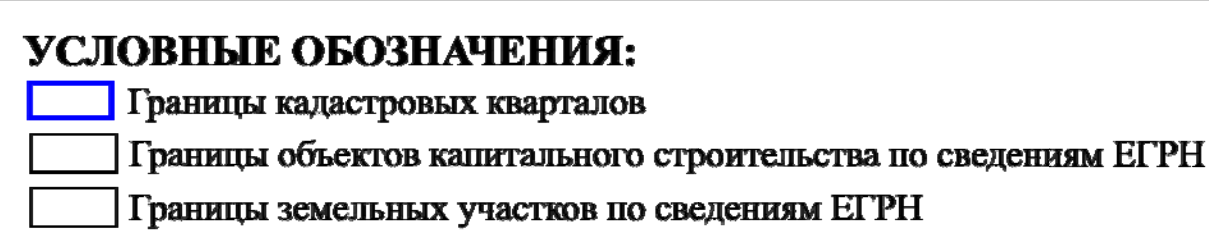
### **2.1.2. Границы территорий объектов культурного наследия**

В пределах территории кадастровых кварталов 59:03:0700008, 59:03:0700009 и части кадастрового квартала 59:03:0700001 объекты культурного наследия, включенные в единый государственный реестр, либо выявленные объекты культурного наследия отсутствуют.

### **2.1.3. Границы лесничеств, участковых лесничеств, лесных кварталов, лесотаксационных выделов или частей лесотаксационных выделов**

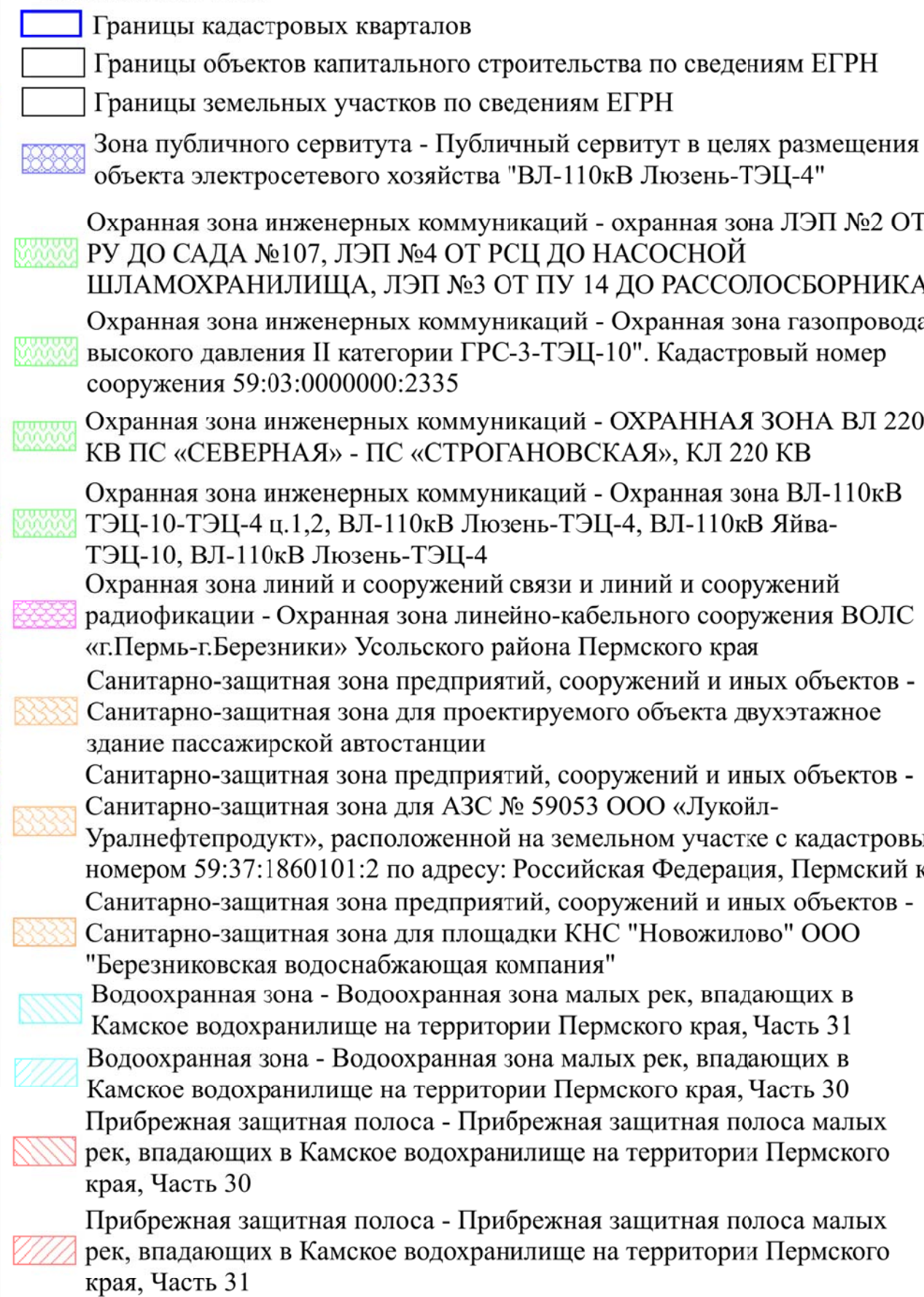
Границы лесничеств, участковых лесничеств, лесных кварталов, лесотаксационных выделов или частей лесотаксационных выделов на чертежах материалов по обоснованию проекта межевания территории не отображены в связи с тем, что границы проектирования расположены вне лесного массива.

Имя, № инв.	Пол и дата	Возраст, инв. №	Имя, № инв.	Пол и дата	Срок №	Полное название

[illegible]



**M 1 : 2 500**

[illegible]