

Схема предполагаемых к использованию земель или части земельного участка

Объект: объекты, предназначенные для обеспечения пользования недрами, для размещения которых не требуется разрешения на строительство (сейсмопавильон № В2U002)

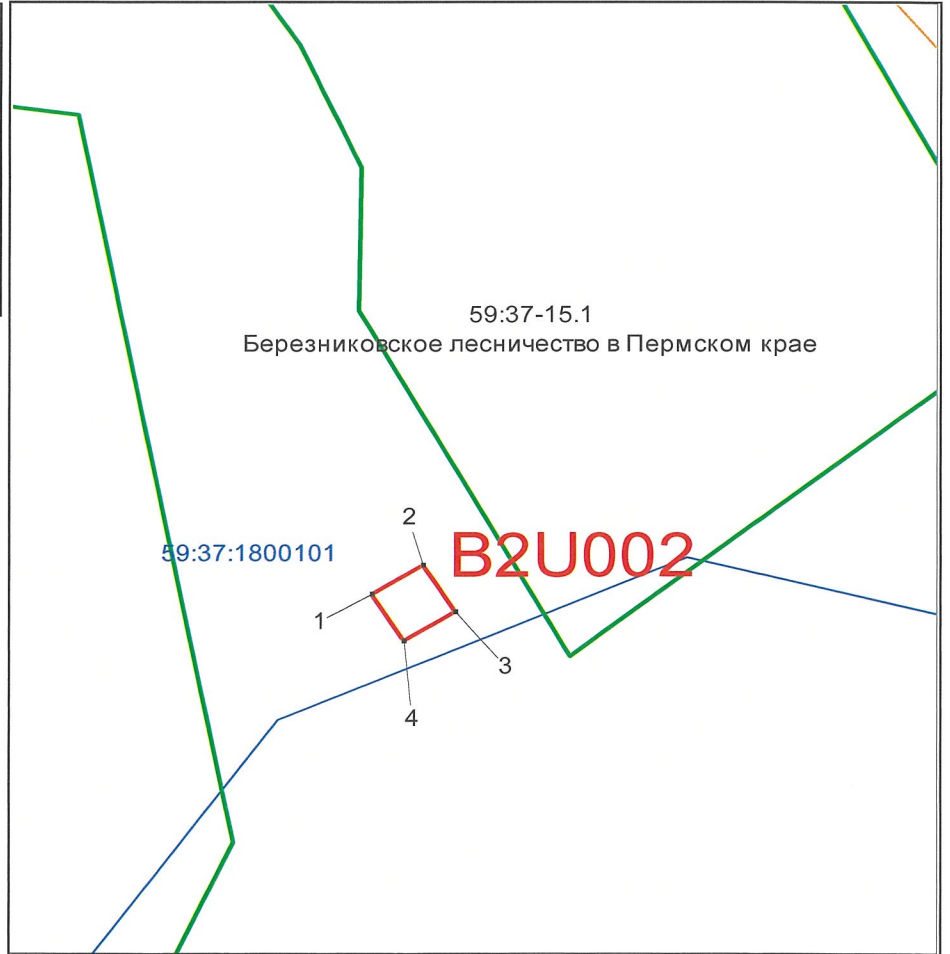
Местоположение: Пермский край, городской округ Березники
(согласно сведениям государственного кадастра недвижимости)

Площадь земель или части земельного участка, кв. м: 225 кв.м.

Категория земель: земли сельскохозяйственного назначения
(при наличии)






Вид разрешенного использования:-
(при наличии)

Каталог координат, м		
№ точки границы	X	Y
1	670285,27	2270817,78
2	670293,19	2270830,52
3	670280,46	2270838,45
4	670272,53	2270825,71
1	670285,27	2270817,78



М 1:2000


Условные обозначения:

-  - Существующая часть границы, имеющиеся в ГКН сведения о которой достаточны для определения ее на местности
-  - Вновь образованная часть границы, сведения о которой достаточны для определения её местоположения
-  - Характерная точка границы, сведения о которой позволяют однозначно определить ее положение на местности
-  :346 - Номер земельного участка, сведения о котором содержатся в ГКН
-  59:37:1960102 - Номер кадастрового квартала

Описание границ смежных землепользователей:

1-4 свободная муниципальная земля

Заявитель: ПАО "Уралкалий"



И.О. ЗАМ. ГЕН. ДИРЕКТОРА
ДИРЕКТОРА ПО ПРАВОВЫМ И
КОРПОРАТИВНЫМ ВОПРОСАМ
А. В. ТИМОФЕЕВ