

# Схема предполагаемых к использованию земель или части земельного участка

Объект: объекты, предназначенные для обеспечения пользования недрами, для размещения которых не требуется разрешения на строительство (сейсмопавильон № B2D018)

Местоположение: Пермский край, городской округ Березники  
(согласно сведениям государственного кадастра недвижимости)

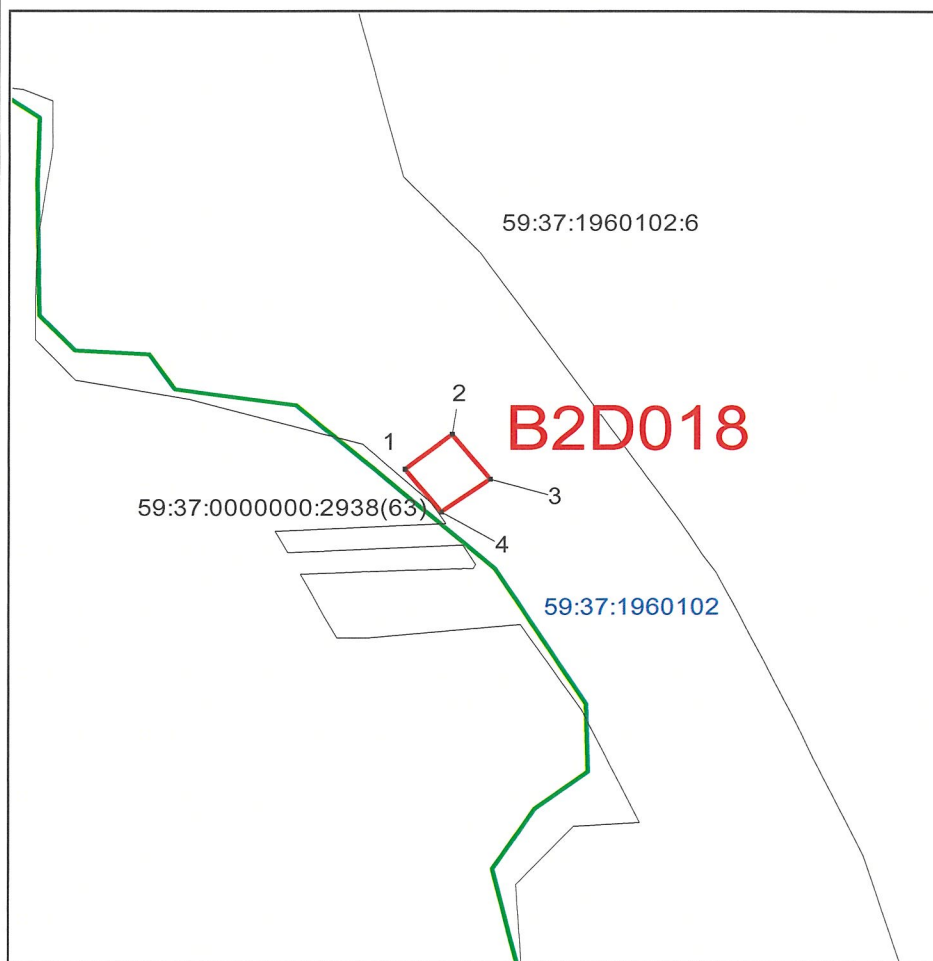
Площадь земель или части земельного участка, кв. м: 225 кв.м.

Категория земель: земли сельскохозяйственного назначения  
(при наличии)

Вид разрешенного использования:-  
(при наличии)






Каталог координат, м

N точки границы	X	Y
1	667627,39	2271757,45
2	667636,58	2271769,29
3	667624,75	2271778,52
4	667615,53	2271766,63
1	667627,39	2271757,45



М 1:2000


## Условные обозначения:

-  - Существующая часть границы, имеющиеся в ГКН сведения о которой достаточны для определения ее на местности
-  - Вновь образованная часть границы, сведения о которой достаточны для определения её местоположения
-  - Характерная точка границы, сведения о которой позволяют однозначно определить ее положение на местности
-  :346 - Номер земельного участка, сведения о котором содержатся в ГКН
-  59:37:1960102 - Номер кадастрового квартала

## Описание границ смежных землепользователей:

1-4 свободная муниципальная земля

Заявитель: ПАО "Уралкалий"



И.О. ЗАМ. ГЕН. ДИРЕКТОРА  
ДИРЕКТОРА ПО ПРАВОВЫМ И  
КОРПОРАТИВНЫМ ВОПРОСАМ  
А.В. ТИМОФЕЕВ