

Схема предполагаемых к использованию земель или части земельного участка

Объект: Газопровод давлением до 1,2 Мпа, для размещения которого не требуется разрешения на строительство

Местоположение: расположенных по адресу: Пермский край, г.о. город Березники, г. Березники, ул. Луначарского, к дому 18

Площадь земель или части земельного участка, кв.м.: 62

Категория земель: земли населенных пунктов

Вид разрешенного использования: -

Описание границ смежных землепользователей:

От точки н1 до точки н2 - земельный участок с кадастровым номером 59:03:0400065:36

От точки н2 до точки н4 - земли общего пользования

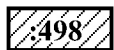
От точки н4 до точки н5 - земельный участок с кадастровым номером 59:03:0400065:18

От точки н5 до точки н1 - земли общего пользования

Условные обозначения:



- границы и номер земельного участка, сведения о которых внесены в ЕГРН



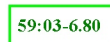
- границы и номер объекта капитального строительства, сведения о которых внесены в ЕГРН



- граница кадастрового квартала



- предполагаемый участок земель, на которых планируется размещение объекта



- зоны с особыми условиями использования территории, сведения о которых внесены в ЕГРН

:3У1

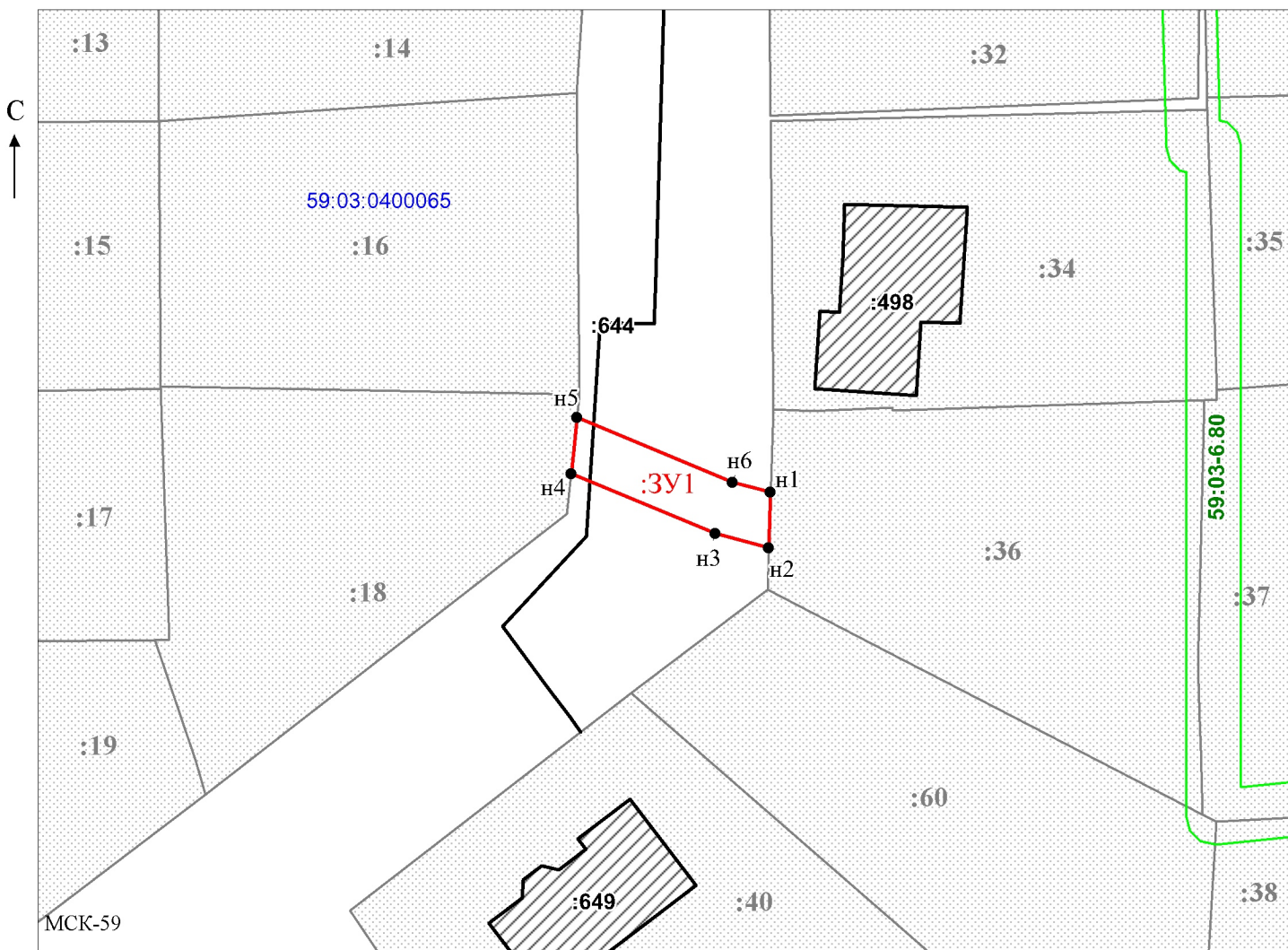
- обозначение запрашиваемого земельного участка

● н1

- характерная точка границ земель или части земельного участка

59:03:0400065 - номер кадастрового квартала

Каталог координат, м		
№ точки границы	X	Y
н1	674288.83	2267090.45
н2	674284.73	2267090.32
н3	674285.78	2267086.36
н4	674290.20	2267075.73
н5	674294.35	2267076.16
н6	674289.58	2267087.64
н1	674288.83	2267090.45



Масштаб 1:500

Заявитель: _____ / Офишкина И.В.

МП

(подпись, расшифровка подписи)

(для юридических лиц
и индивидуальных предпринимателей)

