

Схема предполагаемых к использованию земель или части земельного участка

Объект: Газопровод давлением до 1,2 Мпа, для размещения которого не требуется разрешения на строительство

Местоположение: расположенных по адресу: Пермский край, г.о. город Березники, г. Березники, ул. Сухановская, к дому 41

Площадь земель или части земельного участка, кв.м.: 13402








Категория земель: земли населенных пунктов

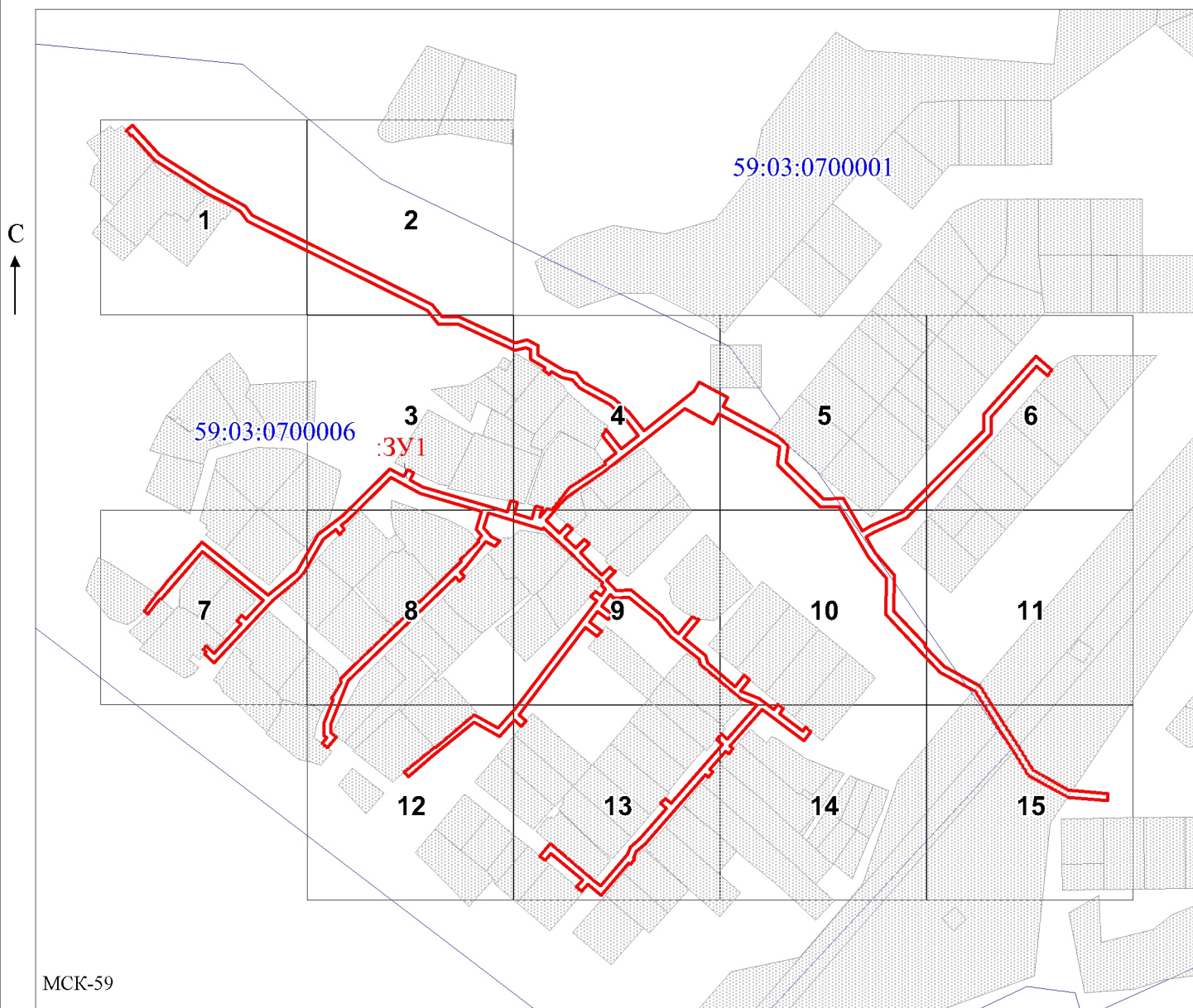
Вид разрешенного использования: -

Каталог координат, м
расположен на отдельном листе

Описание границ смежных землепользователей:
расположены на отдельном листе

Условные обозначения:

-  - предполагаемый участок земель, на которых планируется размещение объекта
-  :6 - границы и номер земельного участка, сведения о которых внесены в ЕГРН
-  :215 - границы и номер объекта капитального строительства, сведения о которых внесены в ЕГРН
-  - граница кадастрового квартала
-  59:00-6.730 - зоны с особыми условиями использования территории, сведения о которых внесены в ЕГРН
-  :ЗУ1 - обозначение запрашиваемого земельного участка
-  ● n1 - характерная точка границ земель или части земельного участка
- 59:03:0700006 - номер кадастрового квартала



МСК-59

Масштаб 1:4500

Заявитель: _____ / Офишкина И.В.

(подпись, расшифровка подписи)

МП

(для юридических лиц
и индивидуальных предпринимателей)

