



Администрация города Березники  
**УПРАВЛЕНИЕ  
ИМУЩЕСТВЕННЫХ  
И ЗЕМЕЛЬНЫХ ОТНОШЕНИЙ**

пр. Советский, д.39,  
г. Березники, Пермский край, 618417  
Тел./факс (3424) 29 01 77  
E-mail: [uizo\\_berezniki@mail.ru](mailto:uizo_berezniki@mail.ru)  
ОКПО 12045479, ОГРН 1025901710207  
ИНН/КПП 5911000188/591101001

ИП Щеткин Н.С.

26.12.2022 № 18-01-09-3828

На № б/н от 20.12.2022

**РЕШЕНИЕ**  
**о размещении объектов № 2600**

Город Березники Пермского края

29.12.2022

Управление имущественных и земельных отношений администрации города Березники в соответствии с Положением о порядке и условиях размещения объектов на землях или земельных участках, находящихся в государственной или муниципальной собственности, на территории Пермского края без предоставления земельных участков и установления сервитутов, утвержденного постановлением Правительства Пермского края от 22.07.2015 № 478-п, разрешает:

Индивидуальному предпринимателю Щеткину Николаю Сергеевичу (618430, Пермский край, г. Березники, п. Николаев Посад, ул. Святой Ольги, д. 1, тел. (3424)22-27-27) размещение объекта:

«Линии электропередачи классом напряжения до 10 кВ» на землях, государственная собственность на которые не разграничена,

площадь 1323 кв.м;

сроком: бессрочно;

местоположение: Пермский край, г. Березники, п. Николаев Посад.

При условии:


1. согласование со всеми ресурсоснабжающими организациями города;
2. согласование проектной документации и оформление разрешения на производство земляных работ.
3. в случае произрастания зеленых насаждений, попадающих в зону строительства, оформить разрешение на вырубку деревьев, кустарников в Управлении благоустройства администрации города.

Приложение: схема предполагаемых к использованию земель на 1 л. в 1 экз.

Начальник управления

Е.В. Белозерова

29 01 83



Н.А. Лежнева



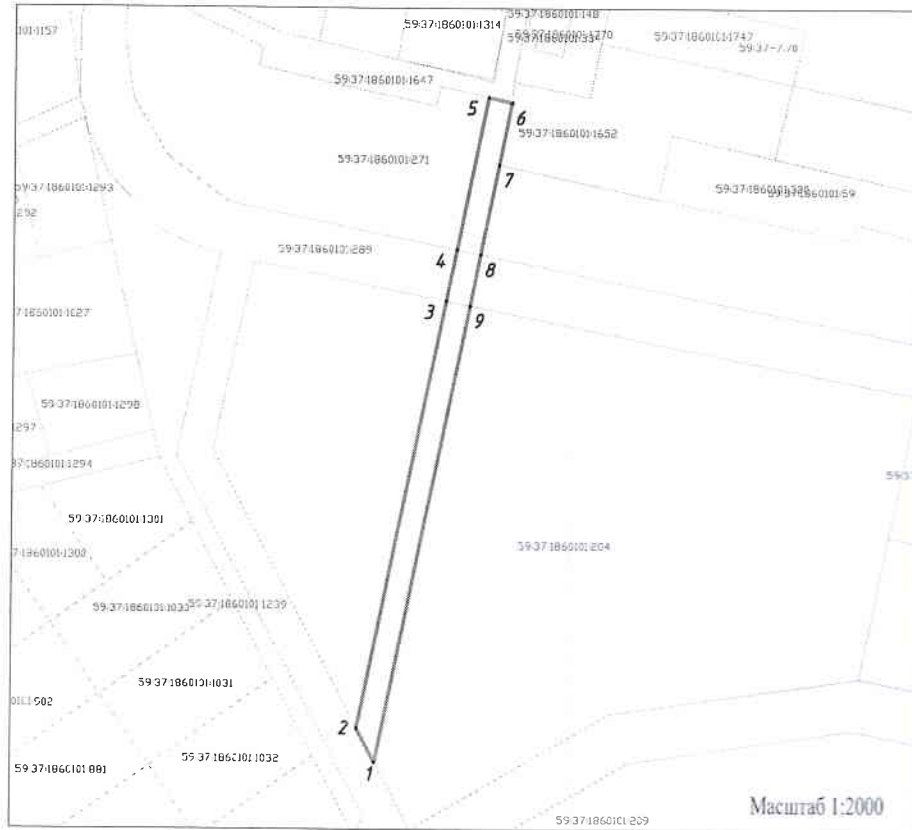
# Схема предполагаемых к использованию земель или части земельного участка

Объект: линии электропередачи классом напряжения до 10 кВ

Местоположение: Пермский край, г.о. город Березники, п. Николаев Посад

Площадь земель или части земельного участка, кв. м: 1323



Категория земель: земли населенных пунктов



Описание границ смежных землепользователей:

от т.1 до т.2 - земли общего пользования с кадастровым номером 59:37:1860101:289;  
 от т.2 до т.3 - земельный участок с кадастровым номером 59:37:1860101:204;  
 от т.3 до т.4 - земли общего пользования с кадастровым номером 59:37:1860101:289;  
 от т.4 до т.5 - земельный участок с кадастровым номером 59:37:1860101:271;  
 от т.5 до т.6 - земельный участок с кадастровым номером 59:37:1860101:1647;  
 от т.6 до т.7 - земельный участок с кадастровым номером 59:37:1860101:1652;  
 от т.7 до т.8 - земельный участок с кадастровым номером 59:37:1860101:271;  
 от т.8 до т.9 - земли общего пользования с кадастровым номером 59:37:1860101:289;  
 от т.9 до т.10 - земельный участок с кадастровым номером 59:37:1860101:204

Условные обозначения:

-  - граница предполагаемых к использованию земель
-  - граница учтенных земельных участков
- 59:37:1860101:541 - кадастровый номер земельного участка

Обозначение характерных точек границ	Координаты (МСК-59), м	
	X	Y
1	672558.73	2269273.95
2	672568.47	2269268.79
3	672691.47	2269293.59
4	672706.15	2269296.55
5	672749.97	2269305.39
6	672748.45	2269312.21
7	672730.45	2269308.58
8	672704.78	2269303.4
9	672690.1	2269300.44

Заявитель:

Индивидуальный предприниматель  
Щеткин Н.С.



М.П.

